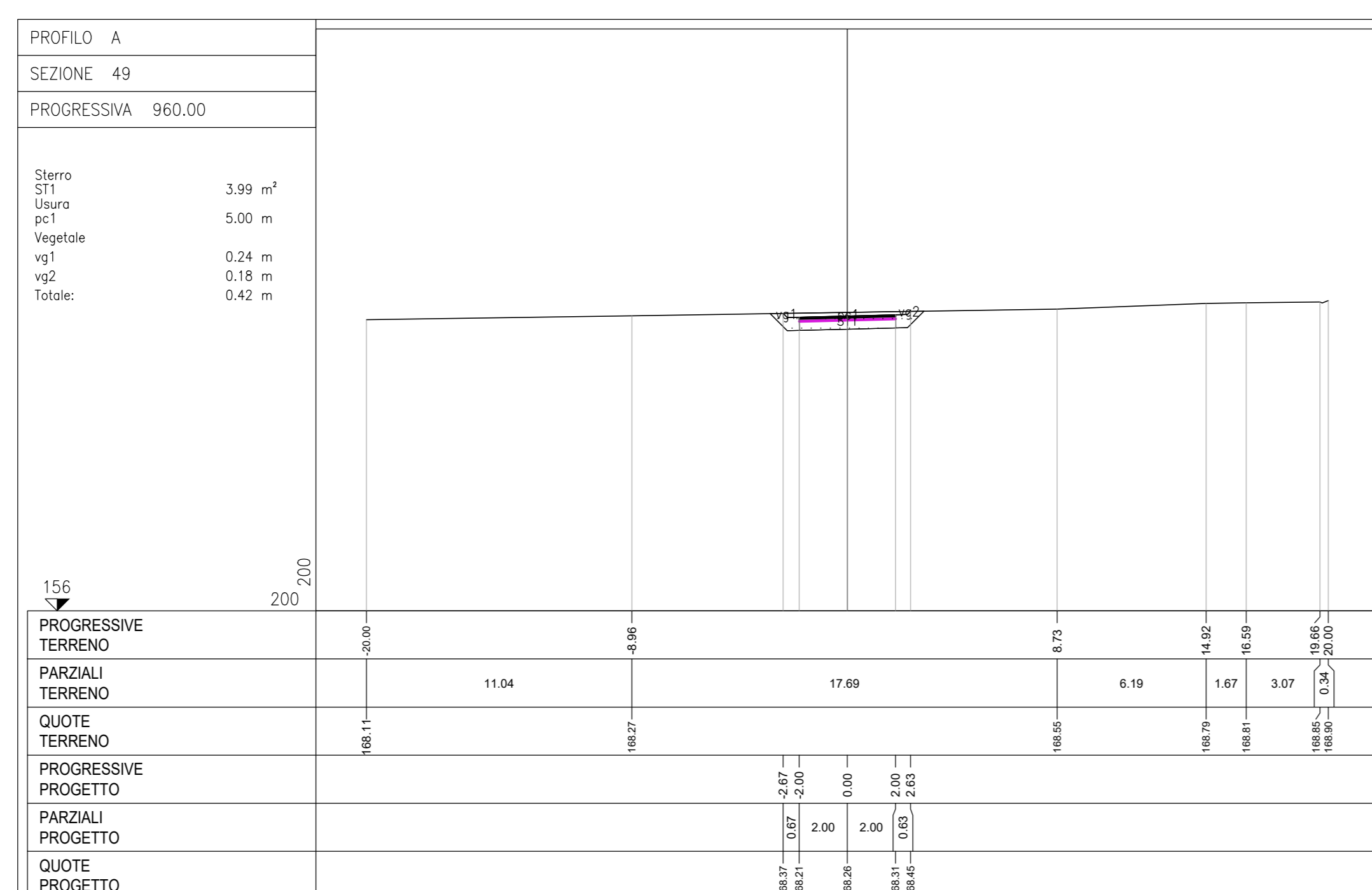
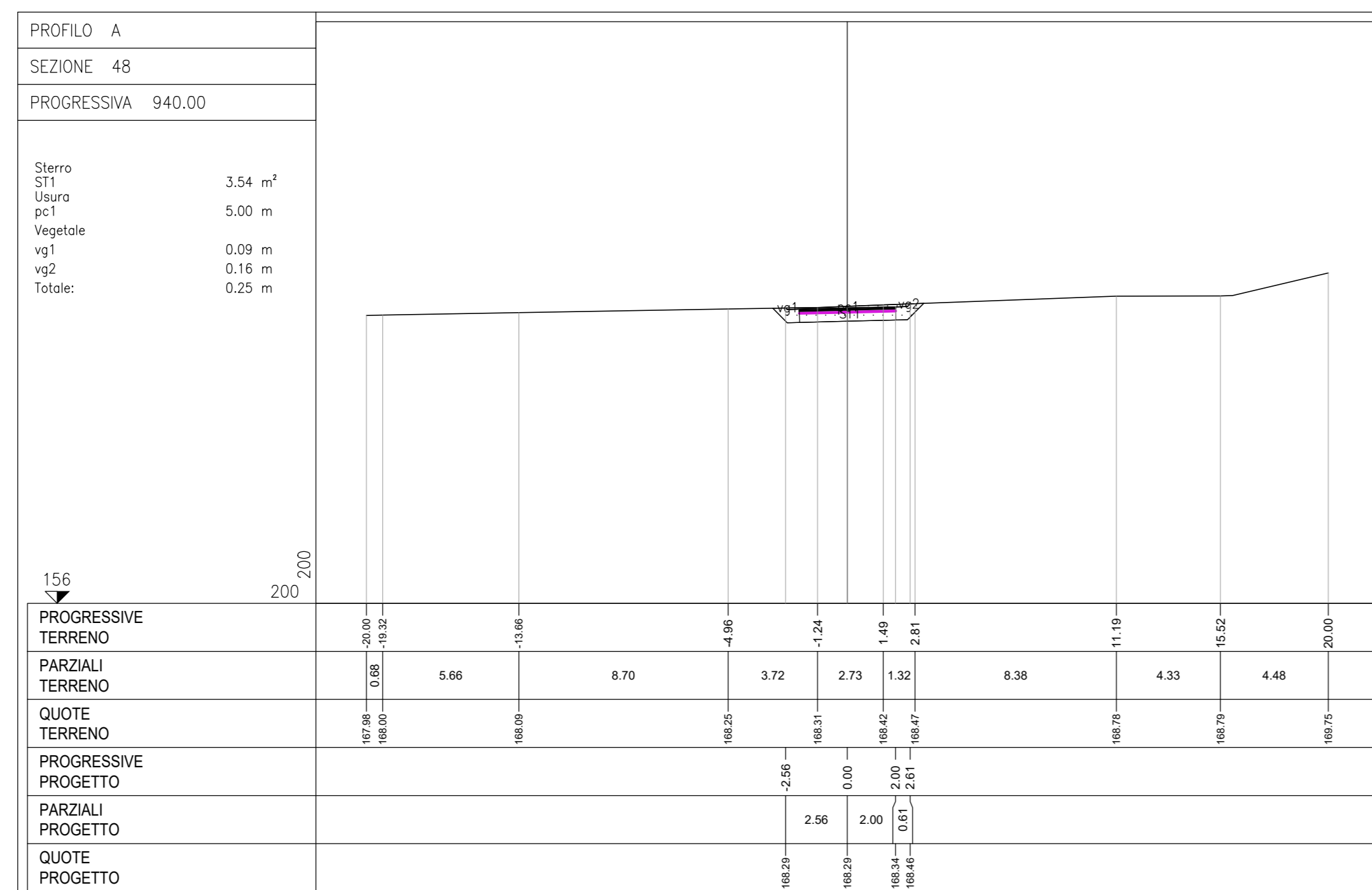
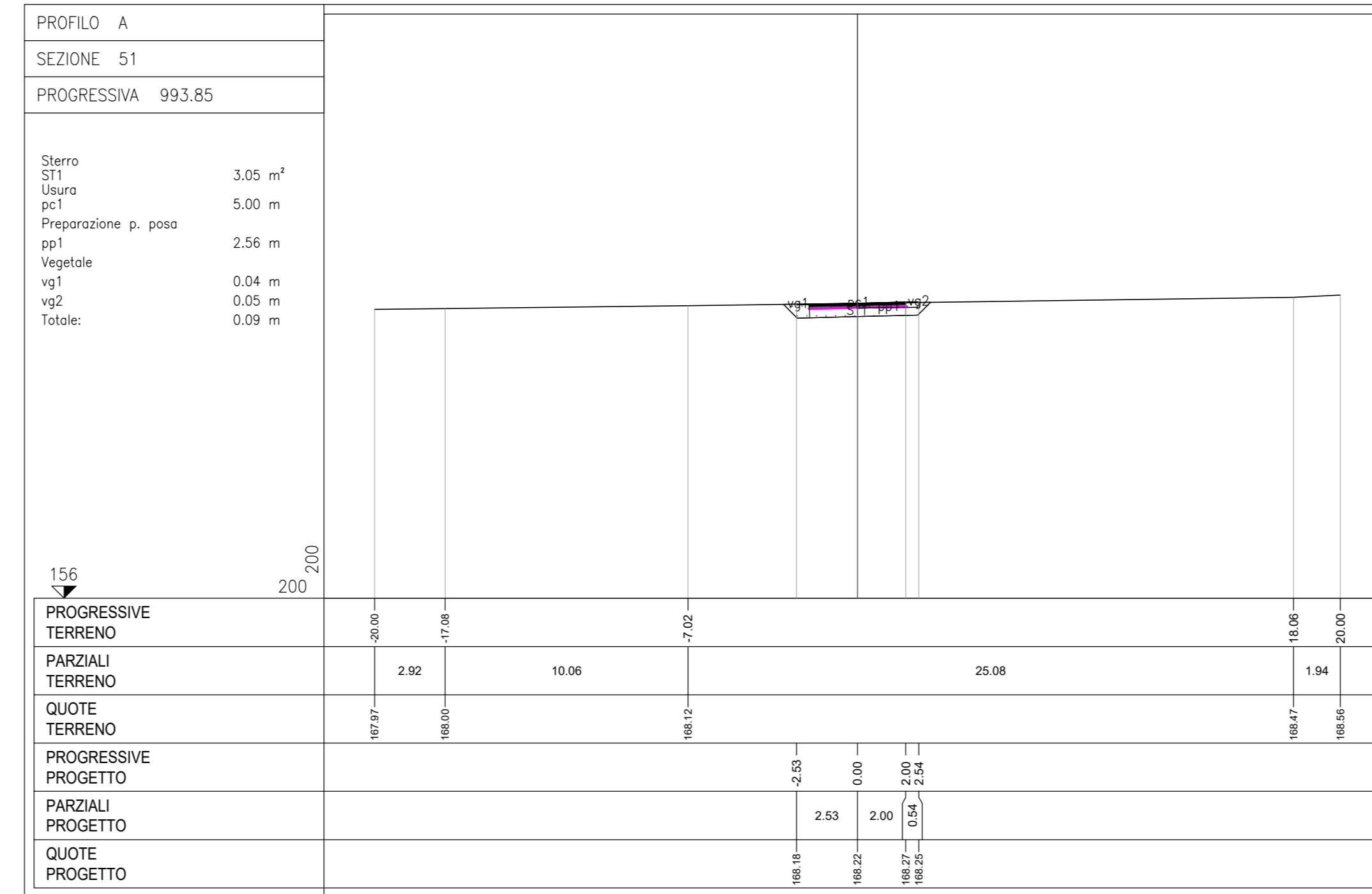
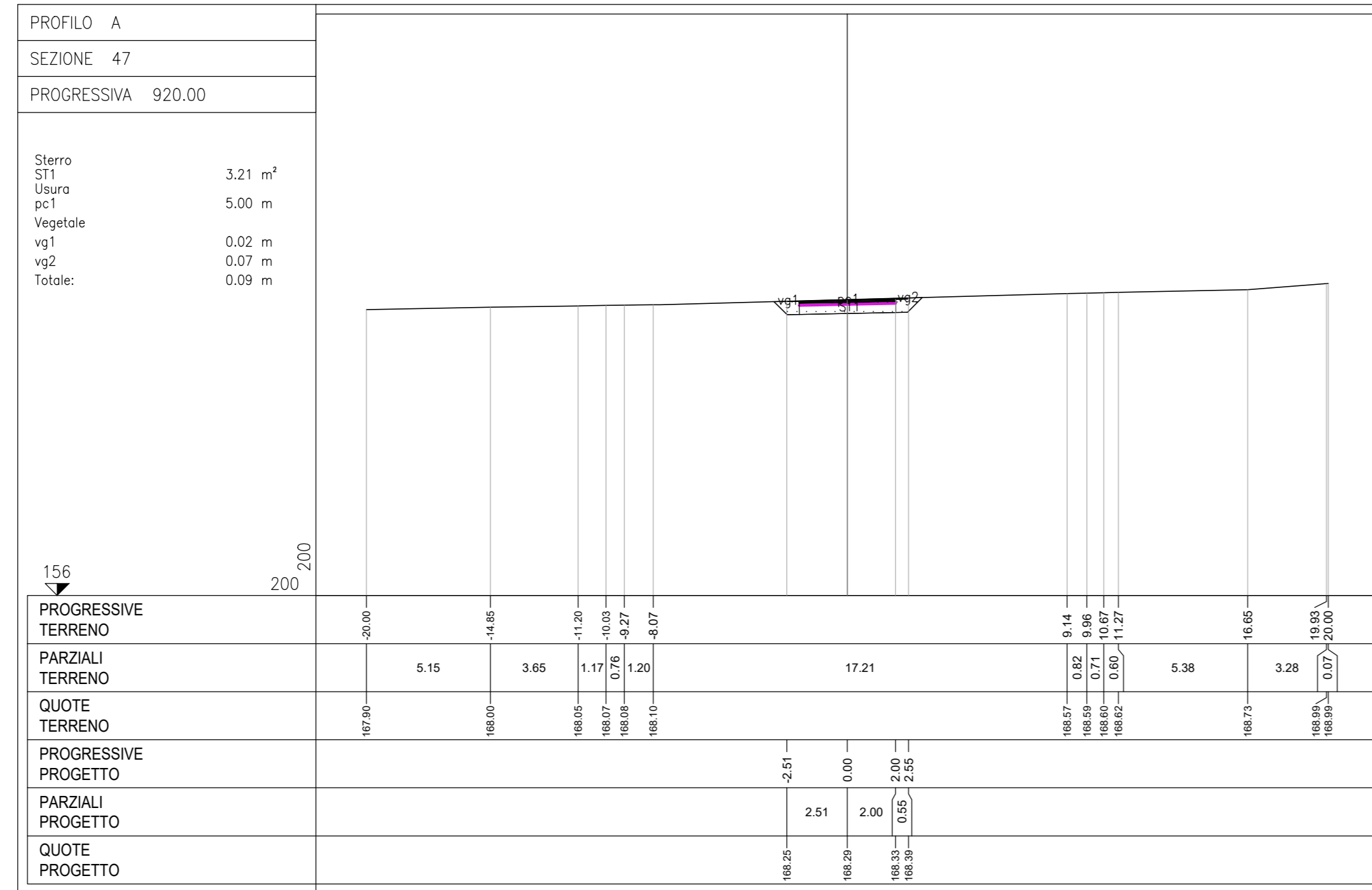
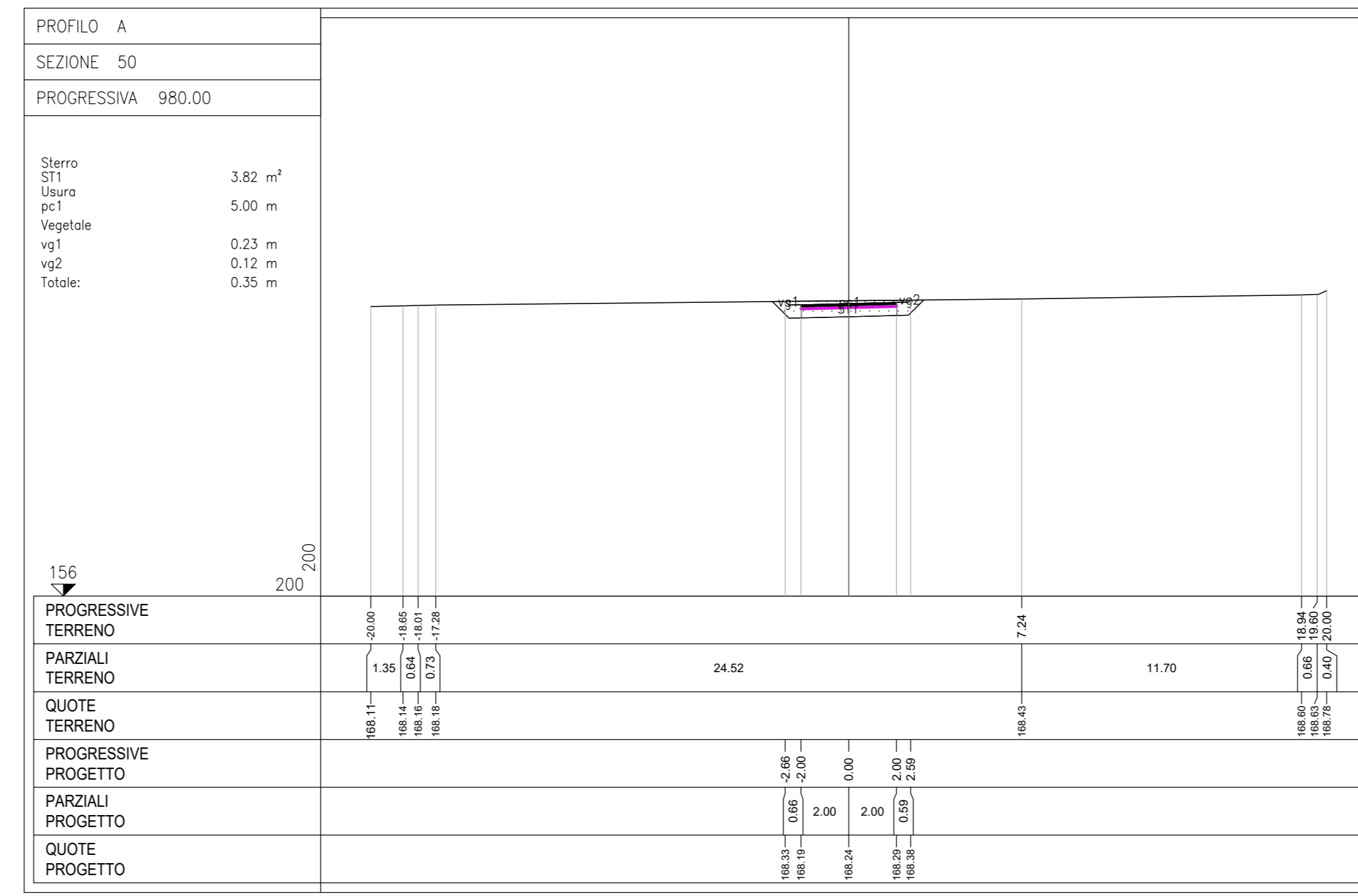
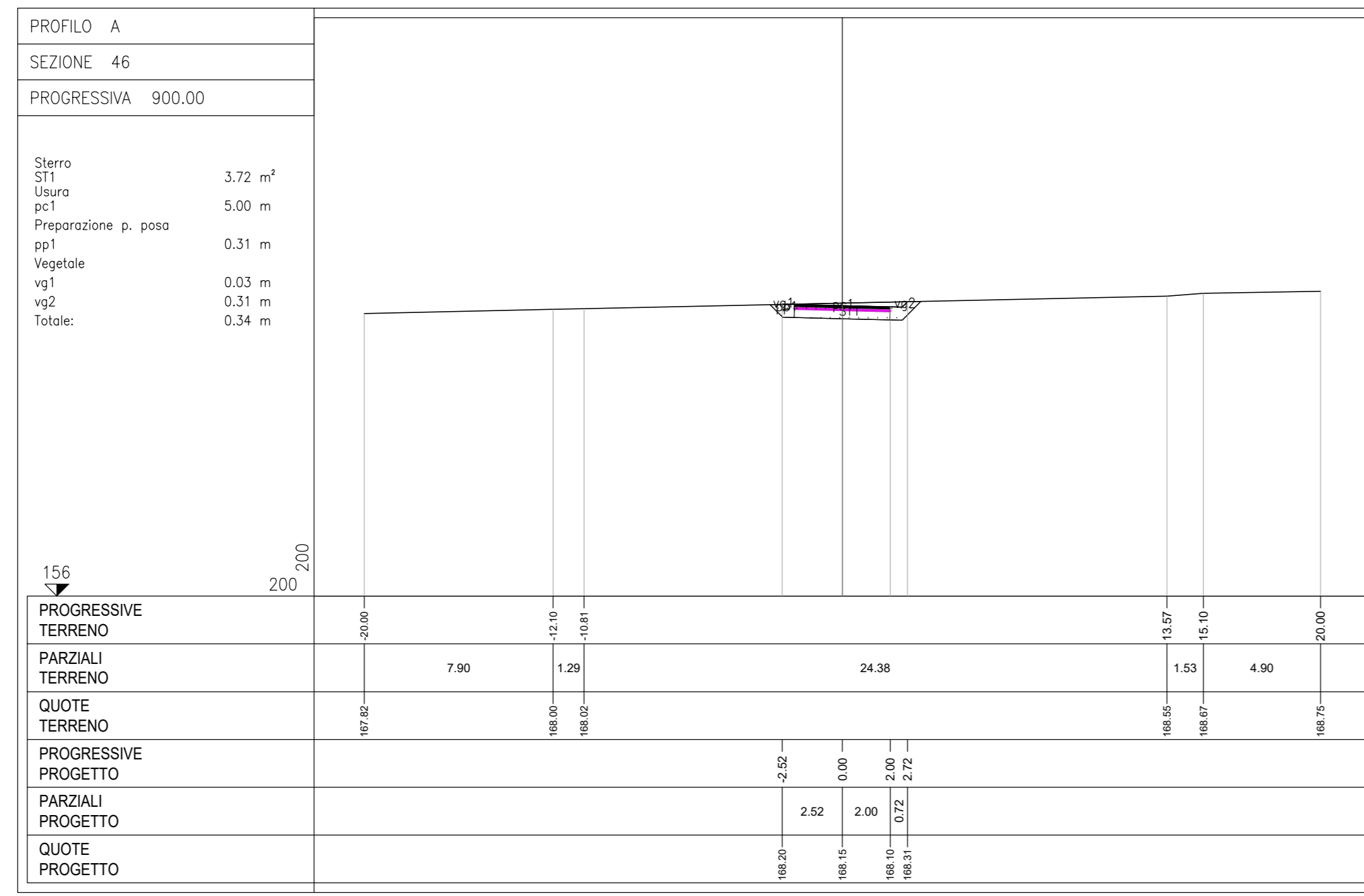


SEZIONI PISTA G (46-51)  
SCALA 1:200





Direzione Progettazione e Realizzazione Lavori

### ITINERARIO INTERNAZIONALE E78 S.G.C. GROSSETO - FANO ADEGUAMENTO A 4 CORSIE NEL TRATTO GROSSETO - SIENA (S.S. 223 "DI PAGANICO") DAL KM 41+600 AL KM 53+400 - LOTTO 9

**PROGETTO ESECUTIVO** COD. F115

PROGETTAZIONE: **ATI SINTAGMA - GDG - ICARIA**

IL RESPONSABILE DELL'INTEGRAZIONE DELLE PRESTAZIONI SPECIALISTICHE:  
Dott. Ing. Nando Granieri  
Ordine degli Ingegneri della Prov. di Perugia n° A351

IL GRUPPO DI PROGETTAZIONE:  
MANDATARI: **Sintagma**, **GEOTECHNICAL DESIGN GROUP**, **ICARIA**  
Procedi di Ingegneria

IL PROGETTISTA:  
Dott. Ing. Vladimir Rotisciani  
Ordine degli Ingegneri della Prov. di Terni n° A376

IL GEOLOGO:  
Dott. Geol. Giorgio Cernigoi  
Ordine dei Geologi della Regione Umbria n°108

IL L.P.P.:  
Dott. Ing. Raffaele Franco Carso

IL COORDINATORE PER LA SICUREZZA IN FASE DI PROGETTAZIONE:  
Dott. Ing. Filippo Ambrosio  
Ordine degli Ingegneri della Prov. di Perugia n° A3373

IL GRUPPO DI PROGETTAZIONE:  
Mandatari: **Vladimir Rotisciani**, **ICARIA**  
Procedi di Ingegneria

**PROGETTO STRADALE  
VIABILITA' PODERALI  
Sezioni trasversali - Viabilità poderali - Tav. 5/5**

CODICE PROGETTO		NOME FILE		REVISIONE	SCALA:
PROGETTO	UV. MOD. N. MOD.	300-PS18-784-5220			
L0F115 E 1901		S00PS18TRA5220		A	1:200
A		Integrazione documentale (EDVP 5406)	Gen 2021	F. Macchioni	F. Macchioni
REV.	DESCRIZIONE	DATA	REDATTO	VERIFICATO	APPROVATO