SEZIONI PISTA H (13-23)
SCALA 1:200

PROFILO PISTA H
SEZIONE 12
PROGRESSIVA 220.00

Rilevato	RL1	5.32 m²
Usura	pc1	5.00 m
Vegetale	vg1	2.33 m
	vg2	2.74 m
	Totale:	5.07 m

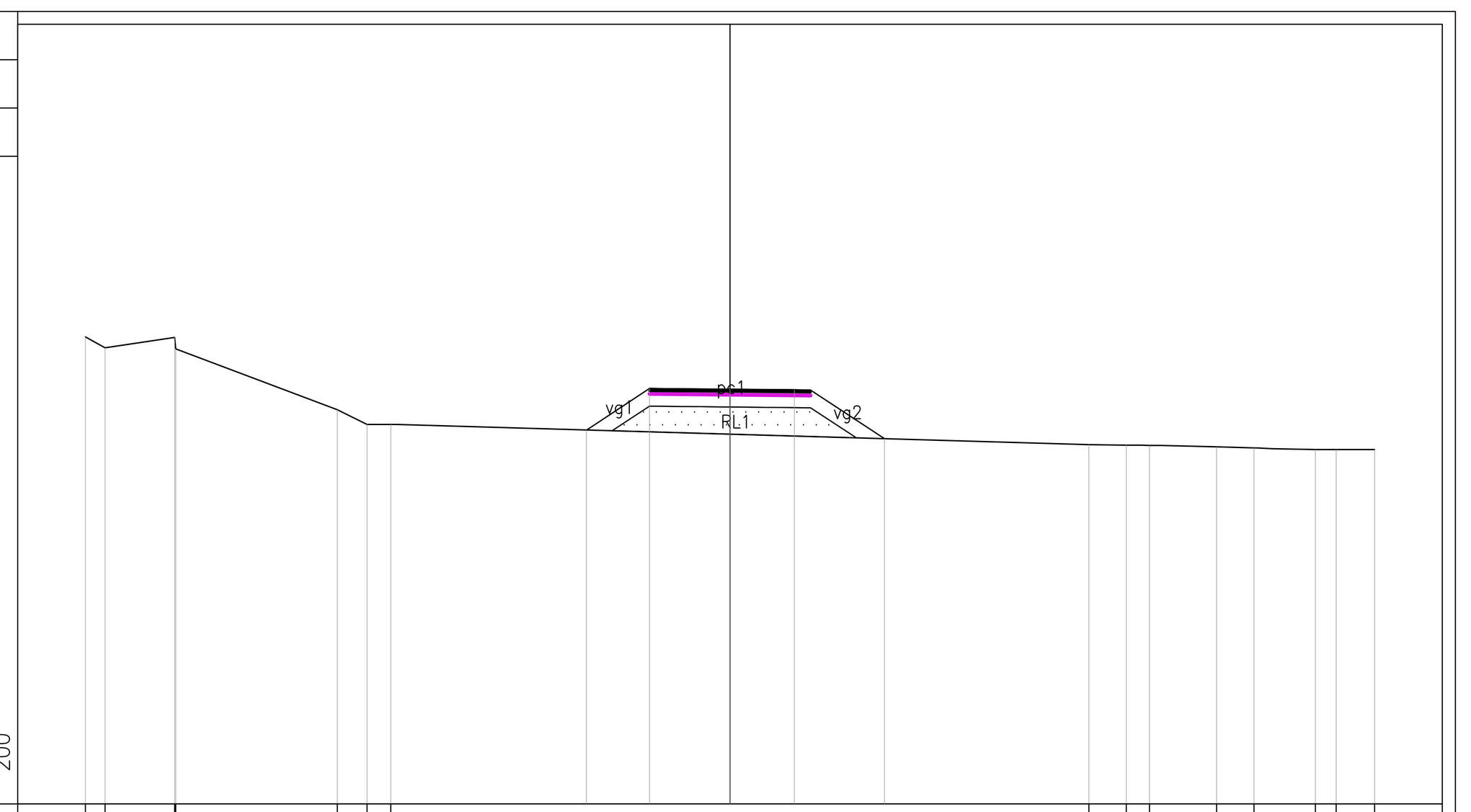

159 200

PROGRESSIVE TERRENO	-20.00 -19.39 -17.23 -17.19 -12.18 -11.26 -10.53 11.14 12.30 13.01 15.10 16.26 18.16 18.80 20.00
PARZIALI TERRENO	0.61 2.16 0.04 5.01 0.92 0.73 21.67 1.16 0.71 2.09 1.16 1.90 0.64 1.20
QUOTE TERRENO	173.50 173.16 173.48 173.12 171.24 170.78 170.78 170.15 170.13 170.13 170.09 170.05 170.00 170.00 170.00
PROGRESSIVE PROGETTO	-4.45 -2.50 0.00 2.00 4.79
PARZIALI PROGETTO	1.95 2.50 2.00 2.79
QUOTE PROGETTO	170.61 171.89 171.87 171.85 170.34

PROFILO PISTA H
SEZIONE 13
PROGRESSIVA 240.00

Sterro	ST1	2.98 m²
Usura	pc1	5.00 m
Vegetale	vg1	0.21 m
	vg2	0.30 m
	Totale:	0.51 m

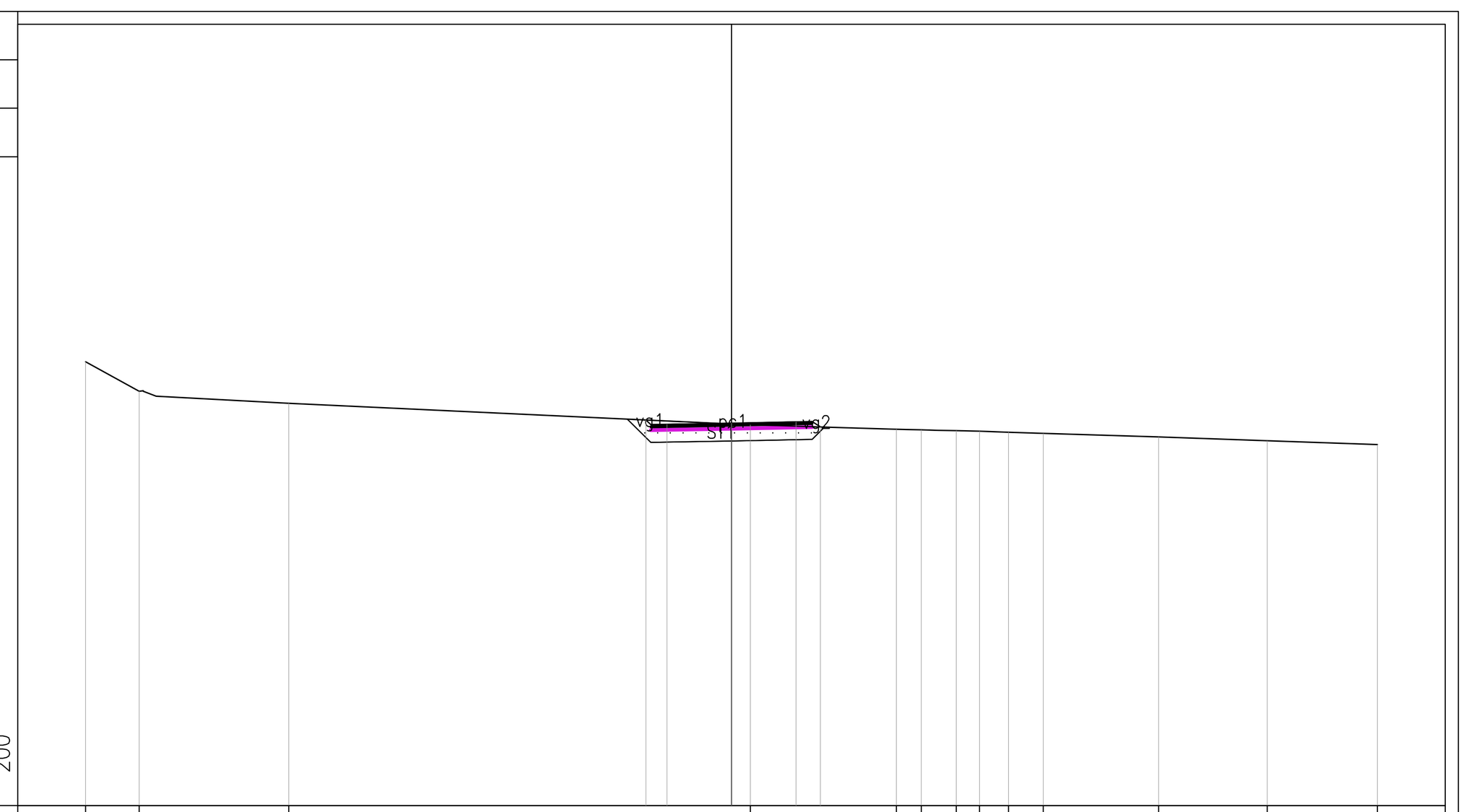

159 200

PROGRESSIVE TERRENO	-20.00 -18.34 -13.71 0.59 5.10 5.88 6.96 7.68 8.58 9.65 13.22 16.58 20.00
PARZIALI TERRENO	1.66 4.63 14.30 4.51 0.78 1.08 0.72 0.90 1.07 3.57 3.36 3.42
QUOTE TERRENO	172.75 171.83 171.46 170.79 170.66 170.64 170.61 170.59 170.57 170.53 170.42 170.30 170.18
PROGRESSIVE PROGETTO	-2.65 -2.00 0.00 2.00 2.75
PARZIALI PROGETTO	0.65 2.00 2.00 0.75
QUOTE PROGETTO	170.94 170.81 170.84 170.88 170.73

PROFILO PISTA H
SEZIONE 14
PROGRESSIVA 260.00

Sterro	ST1	2.30 m²
Usura	pc1	5.00 m
Vegetale	vg1	0.04 m
	vg2	0.53 m
	Totale:	0.57 m

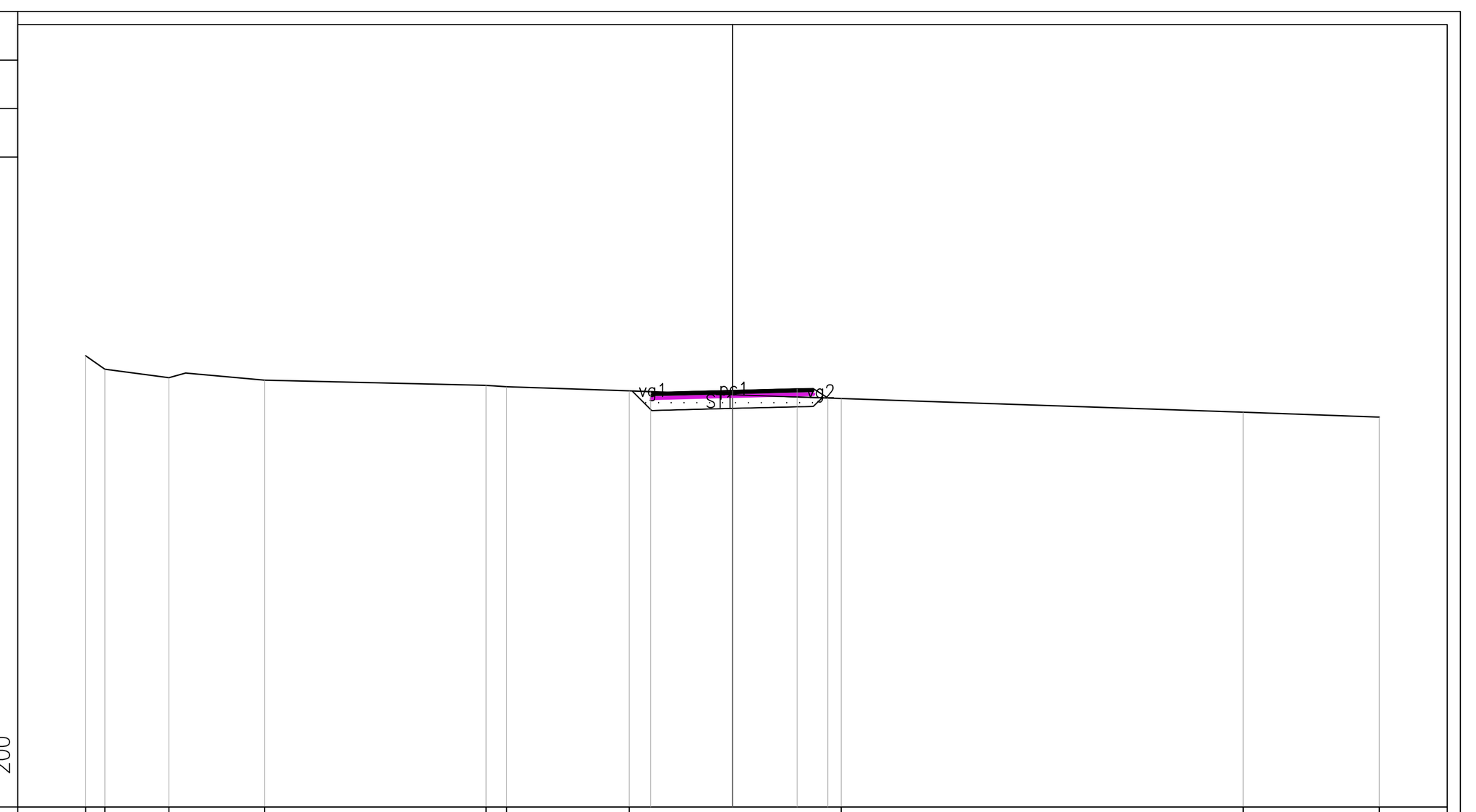

158 200

PROGRESSIVE TERRENO	-20.00 -19.41 -17.42 -14.47 -7.62 -6.98 -3.19 3.36 15.79 20.00
PARZIALI TERRENO	0.59 1.99 2.95 6.85 0.64 3.79 6.55 12.43 4.21
QUOTE TERRENO	171.96 171.54 171.27 171.20 171.03 171.00 170.87 170.63 170.21 170.06
PROGRESSIVE PROGETTO	-2.53 0.00 2.00 2.94
PARZIALI PROGETTO	2.53 2.00 0.94
QUOTE PROGETTO	170.84 170.88 170.93 170.65

PROFILO PISTA H
SEZIONE 15
PROGRESSIVA 280.00

Sterro	ST1	3.13 m²
Usura	pc1	5.00 m
Vegetale	vg1	0.23 m
	vg2	0.28 m
	Totale:	0.51 m

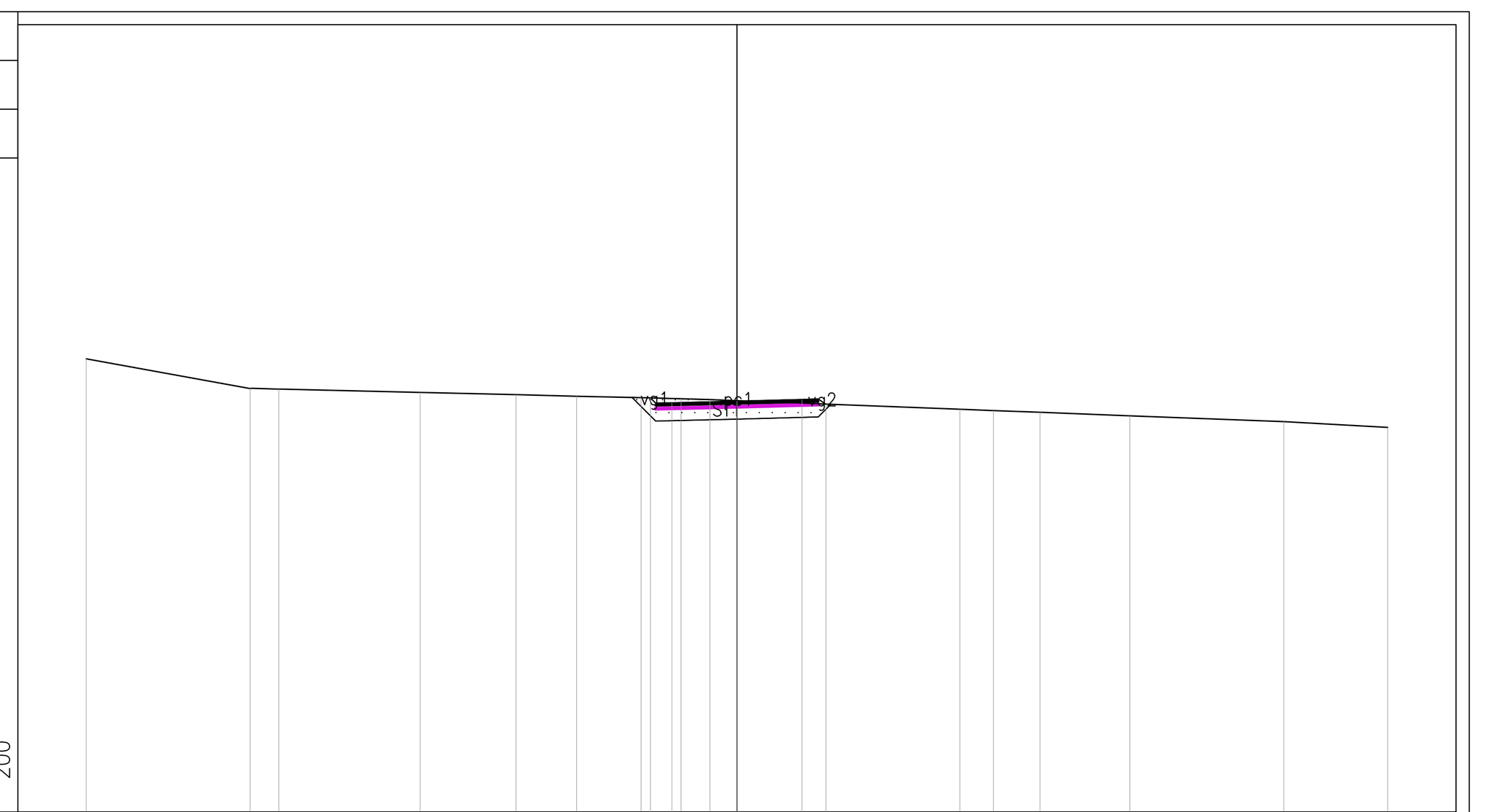

158 200

PROGRESSIVE TERRENO	-20.00 -14.96 -14.08 -9.74 -6.79 -4.93 -2.95 -1.72 -0.83 6.85 7.88 9.31 12.07 16.80 20.00
PARZIALI TERRENO	5.04 0.88 4.34 2.95 1.86 1.98 1.23 0.89 7.68 1.03 1.43 2.76 4.73 3.20
QUOTE TERRENO	171.93 171.02 171.00 170.90 170.83 170.78 170.74 170.70 170.67 170.38 170.34 170.28 170.18 170.00 169.82
PROGRESSIVE PROGETTO	-2.66 -2.00 0.00 2.00 2.74
PARZIALI PROGETTO	0.66 2.00 2.00 0.74
QUOTE PROGETTO	170.73 170.58 170.63 170.68 170.54

PROFILO PISTA H
SEZIONE 16
PROGRESSIVA 300.00

Sterro	ST1	1.70 m²
Usura	pc1	5.00 m
Vegetale	vg1	0.19 m
	vg2	0.67 m
	Totale:	0.86 m

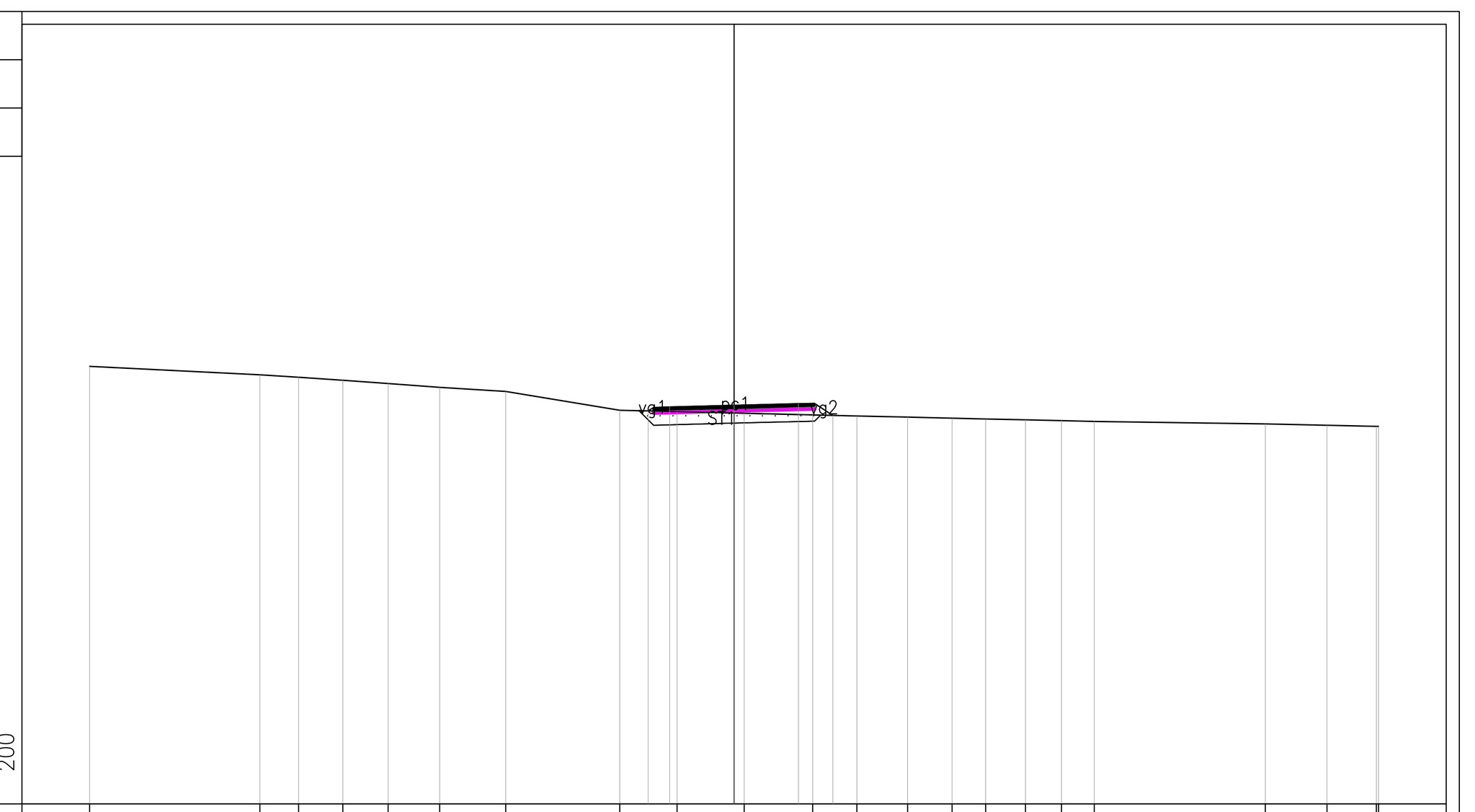

158 200

PROGRESSIVE TERRENO	-20.00 -14.72 -13.51 -12.14 -10.74 -9.13 -7.09 -3.54 -1.77 0.31 2.44 3.81 5.39 6.77 7.81 9.05 10.16 11.18 16.48 18.40 19.93 20.00
PARZIALI TERRENO	5.28 1.21 1.37 1.40 1.61 2.04 3.55 1.77 2.08 2.13 1.37 1.58 1.38 1.04 1.24 1.11 1.02 5.30 1.92 1.53 0.07
QUOTE TERRENO	171.58 171.32 171.24 171.15 171.05 170.94 170.80 170.22 170.18 170.13 170.08 170.04 170.01 169.97 169.95 169.92 169.90 169.87 169.80 169.76 169.72 169.72
PROGRESSIVE PROGETTO	-2.66 -2.00 0.00 2.00 3.06
PARZIALI PROGETTO	0.66 2.00 2.00 1.06
QUOTE PROGETTO	170.20 170.32 170.37 170.42 170.06

PROFILO PISTA H
SEZIONE 17
PROGRESSIVA 320.00

Sterro	ST1	1.15 m²
Usura	pc1	5.00 m
Vegetale	vg1	0.37 m
	vg2	0.85 m
	Totale:	1.22 m



158 200

PROGRESSIVE TERRENO	-20.00 -17.99 -14.88 -12.15 -10.90 10.13 14.43 15.03 20.00
PARZIALI TERRENO	2.01 3.11 2.73 1.25 21.03 4.30 0.60 4.97
QUOTE TERRENO	171.28 170.19 169.99 169.96 169.94 169.46 169.37 169.36 169.30
PROGRESSIVE PROGETTO	-2.81 -2.50 0.00 2.00 3.21
PARZIALI PROGETTO	0.31 2.50 2.00 1.21
QUOTE PROGETTO	169.76 169.96 170.03 170.08 169.62

PROFILO PISTA H
SEZIONE 18
PROGRESSIVA 340.00

Sterro	ST1	1.98 m²
Usura	pc1	5.00 m
Vegetale	vg1	0.12 m
	vg2	0.56 m
	Totale:	0.68 m

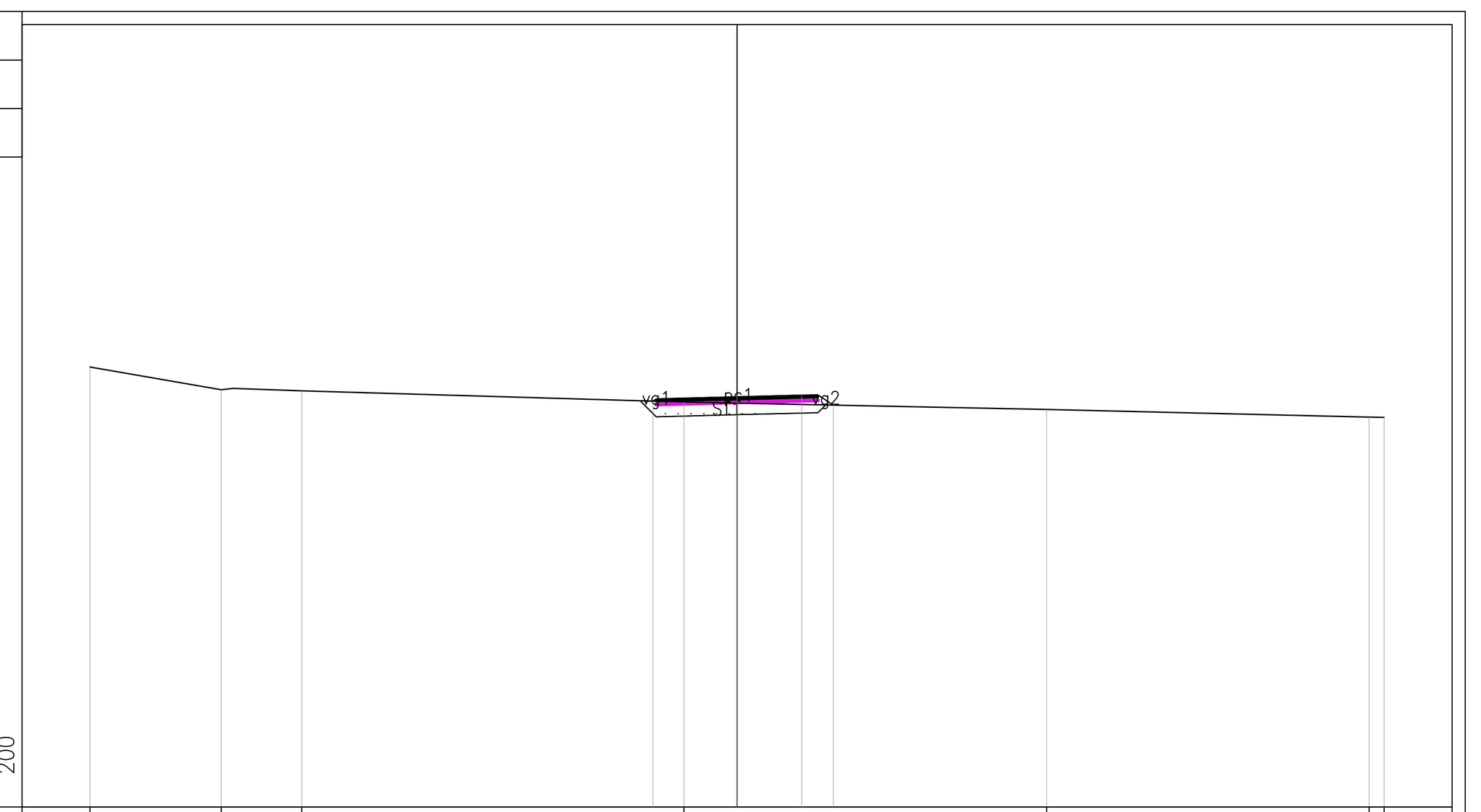

157 200

PROGRESSIVE TERRENO	-20.00 -15.94 -13.45 -1.64 9.57 19.53 20.00
PARZIALI TERRENO	4.06 2.49 11.81 11.21 9.96 0.47
QUOTE TERRENO	170.60 169.91 169.87 169.53 169.30 169.06 169.05
PROGRESSIVE PROGETTO	-2.60 0.00 2.00 2.97
PARZIALI PROGETTO	2.60 2.00 0.97
QUOTE PROGETTO	169.55 169.68 169.73 169.43

PROFILO PISTA H
SEZIONE 19
PROGRESSIVA 360.00

Sterro	ST1	3.36 m²
Usura	pc1	5.00 m
Vegetale	vg1	0.25 m
	vg2	0.14 m
	Totale:	0.39 m

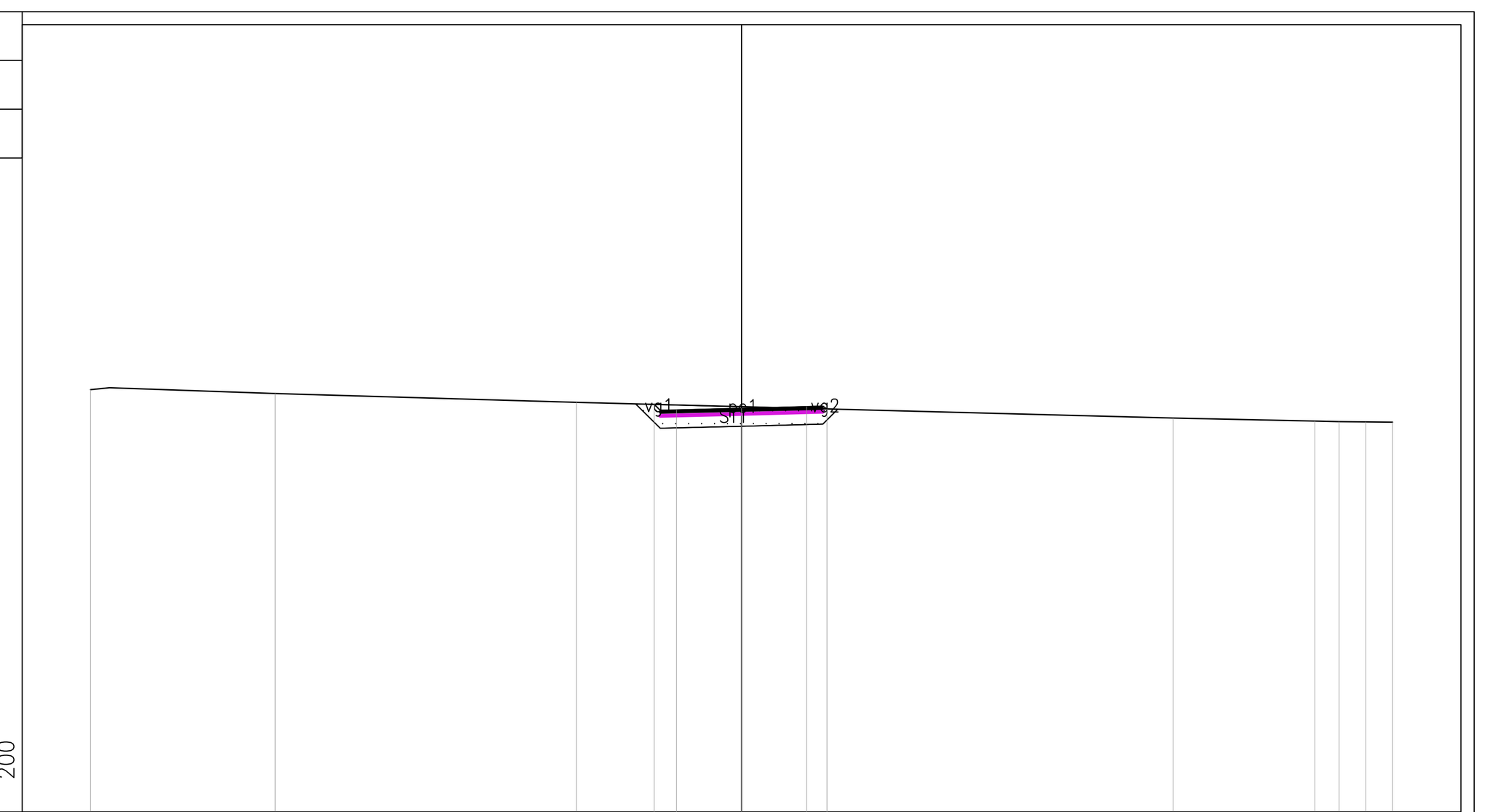

157 200

PROGRESSIVE TERRENO	-20.00 -14.33 -5.07 13.26 17.61 18.35 19.18 20.00
PARZIALI TERRENO	5.67 9.26 18.33 4.35 0.74 0.83 0.82
QUOTE TERRENO	169.98 169.86 169.59 169.11 169.02 169.00 168.99 168.98
PROGRESSIVE PROGETTO	-2.68 -2.00 0.00 2.00 2.62
PARZIALI PROGETTO	0.68 2.00 2.00 0.62
QUOTE PROGETTO	169.53 169.36 169.41 169.46 169.39

PROFILO PISTA H
SEZIONE 20
PROGRESSIVA 380.00

Sterro	ST1	3.44 m²
Usura	pc1	5.00 m
Vegetale	vg1	0.28 m
	vg2	0.12 m
	Totale:	0.40 m

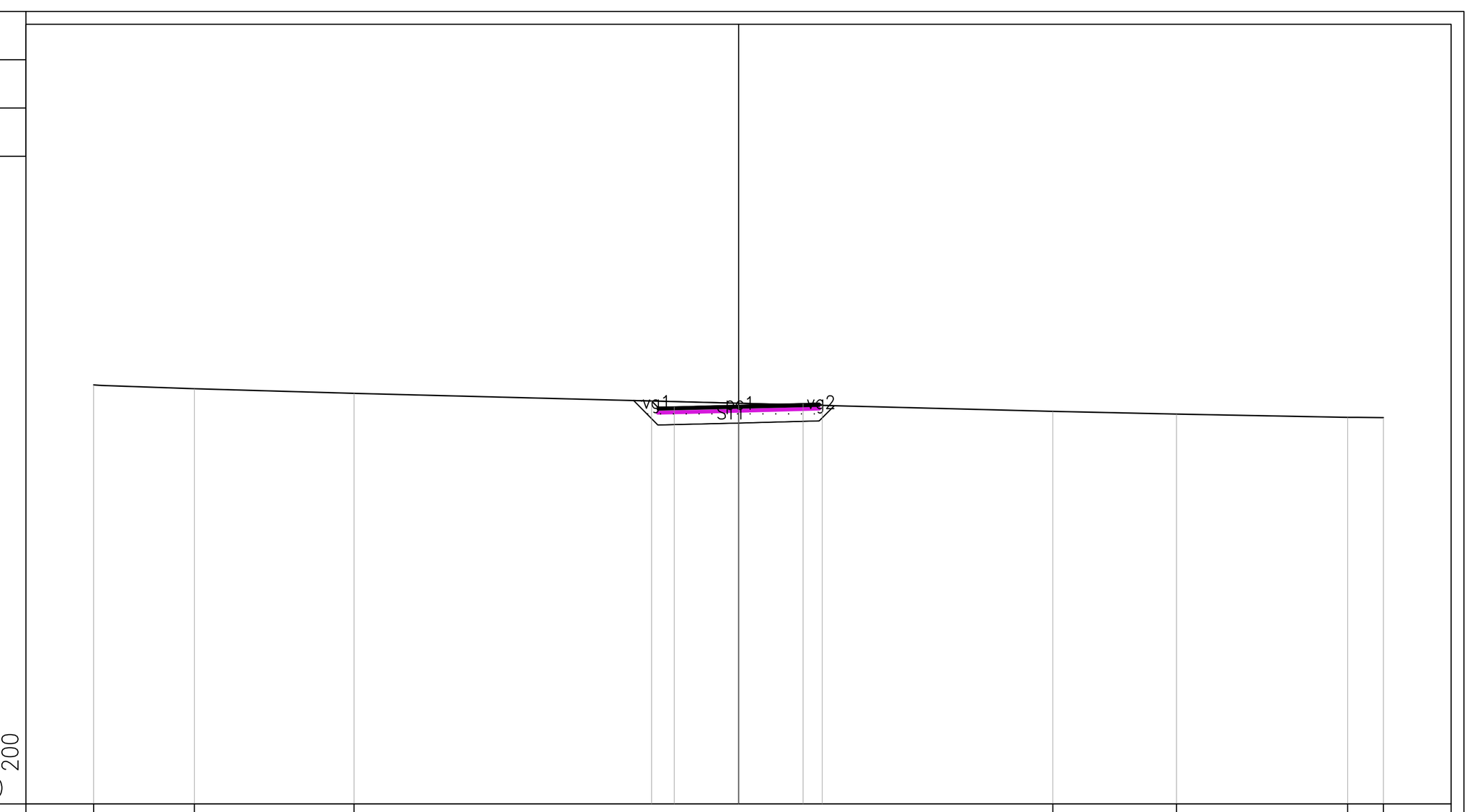

157 200

PROGRESSIVE TERRENO	-20.00 -16.88 -11.93 9.75 13.58 18.89 20.00
PARZIALI TERRENO	3.12 4.95 21.68 3.83 5.31 1.11
QUOTE TERRENO	170.00 169.89 169.75 169.19 169.10 169.00 168.99
PROGRESSIVE PROGETTO	-2.70 -2.00 0.00 2.00 2.60
PARZIALI PROGETTO	0.70 2.00 2.00 0.60
QUOTE PROGETTO	169.51 169.33 169.38 169.43 169.37

PROFILO PISTA H
SEZIONE 21
PROGRESSIVA 400.00

Sterro	ST1	3.89 m²
Usura	pc1	5.00 m
Vegetale	vg1	0.33 m
	vg2	0.04 m
	Totale:	0.37 m

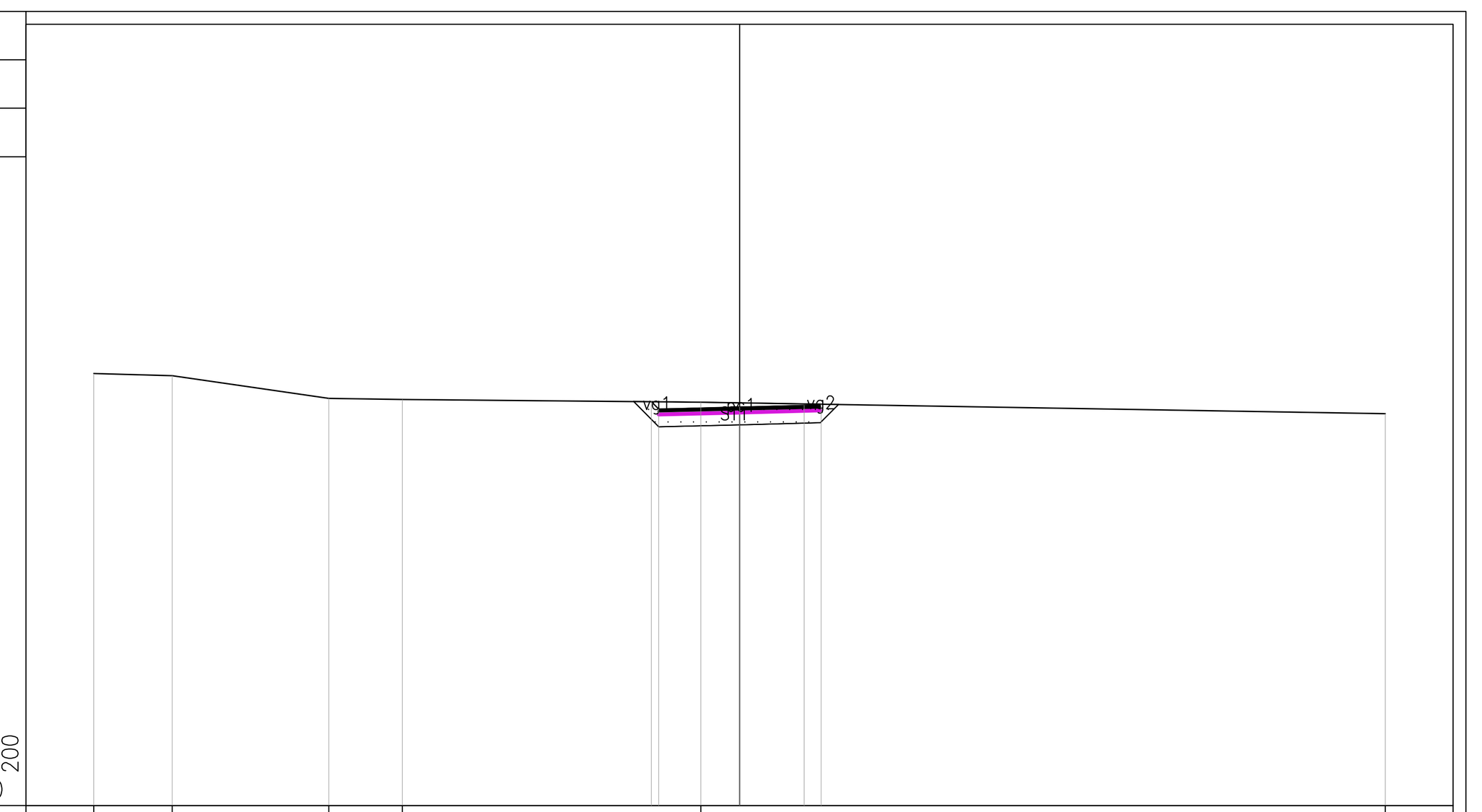

157 200

PROGRESSIVE TERRENO	-20.00 -17.57 -12.72 -10.45 -1.20 20.00
PARZIALI TERRENO	2.43 4.85 2.27 9.25 21.20
QUOTE TERRENO	170.38 170.31 169.61 169.58 169.50 169.14
PROGRESSIVE PROGETTO	-2.73 -2.50 0.00 2.00 2.53
PARZIALI PROGETTO	0.23 2.50 2.00 0.53
QUOTE PROGETTO	169.51 169.28 169.34 169.39 169.43

PROFILO PISTA H
SEZIONE 22
PROGRESSIVA 420.00

Sterro	ST1	3.09 m²
Usura	pc1	5.00 m
Vegetale	vg1	0.13 m
	vg2	0.15 m
	Totale:	0.28 m



157 200

PROGRESSIVE TERRENO	-20.00 -17.46 -15.50 -12.43 17.59 20.00
PARZIALI TERRENO	2.54 1.96 3.07 30.02 2.41
QUOTE TERRENO	169.53 169.49 169.47 169.43 169.16 169.11
PROGRESSIVE PROGETTO	-2.59 0.00 2.00 2.63
PARZIALI PROGETTO	2.59 2.00 0.63
QUOTE PROGETTO	169.34 169.31 169.36 169.29

PROFILO PISTA H
SEZIONE 23
PROGRESSIVA 440.00

Sterro	ST1	3.24 m²
Usura	pc1	5.00 m
Vegetale	vg1	0.16 m
	vg2	0.12 m
	Totale:	0.28 m



157 200

PROGRESSIVE TERRENO	-20.00 -14.14 -10.81 18.75 20.00
PARZIALI TERRENO	5.86 3.33 29.56 1.25
QUOTE TERRENO	169.52 169.41 169.35 169.06 169.05
PROGRESSIVE PROGETTO	-2.61 -2.00 0.00 2.00 2.60
PARZIALI PROGETTO	0.61 2.00 2.00 0.60
QUOTE PROGETTO	169.27 169.17 169.22 169.27 169.22

anas GRUPPO FS ITALIANE

Direzione Progettazione e Realizzazione Lavori

ITINERARIO INTERNAZIONALE E78
S.G.C. GROSSETO - FANO
ADEGUAMENTO A 4 CORSIE
NEL TRATTO GROSSETO - SIENA (S.S. 223 "DI PAGANICO")
DAL KM 41+600 AL KM 53+400 - LOTTO 9

PROGETTO ESECUTIVO — COD. FI15

PROGETTAZIONE: ATI SINTAGMA - GDG - ICARIA

IL RESPONSABILE DELL'INTEGRAZIONE DELLE PRESTAZIONI SPECIALISTICHE:
Dott. Ing. Nando Granieri
Ordine degli Ingegneri della Prov. di Perugia n° A351

IL PROGETTISTA:
Dott. Ing. Vladimiro Rotisciani
Ordine degli Ingegneri della Prov. di Terni n° A376

IL GEOLOGO:
Dott. Geol. Giorgio Cerquiglini
Ordine dei Geologi della Regione Umbria n°108

Il R.U.P.
Dott. Ing.
Raffaele Franco Carso

IL COORDINATORE PER LA SICUREZZA IN FASE DI PROGETTAZIONE:
Dott. Ing. Filippo Pambianco
Ordine degli Ingegneri della Prov. di Perugia n° A1373

IL GRUPPO DI PROGETTAZIONE:
MANDATARIA: Sintagma
MANDANTI: GEOTECHNICAL DESIGN GROUP, ICARIA società di ingegneria

Dott.Ing. N.Granieri
Dott.Arch. N.Kamenicky
Dott.Ing. V.Truffini
Dott.Arch. A.Bracchini
Dott.Ing. F.Durastanti
Dott.Ing. E.Bartolocci
Dott.Geol. G.Cerquiglini
Geom. S.Scopetta
Dott.Ing. L.Sbrenna
Dott.Ing. E.Sellari
Dott.Ing. L.Dinelli
Dott.Ing. L.Nani
Dott.Ing. F.Pambianco
Dott. Agr. F.Berti Nulli

Dott. Ing. D.Carlaccini
Dott. Ing. S.Sacconi
Dott. Ing. G.Cordua
Dott. Ing. V.De Gori
Dott. Ing. C.Consorti
Dott. Ing. F.Dominici

Dott. Ing. V.Rotisciani
Dott. Ing. F.Macchioni
Geom. C.Vischini
Dott. Ing. V.Piunno
Dott. Ing. G.Pulli
Geom. C.Sugaroni

INGEGNERI DELLA PROVINCIA DI PERUGIA — Sezione A — A351 — DOTTORE INGEGNERE NANDO GRANIERI — SETTORE CIVILE E AMBIENTALE, SETTORE INDUSTRIALE, SETTORE DELL'INFORMAZIONE

ORDINE degli INGEGNERI — INGEGNERE Vladimiro ROTISCIANI — A 376 — Provincia di TERNI

PROTOCOLLO | DATA

PROGETTO STRADALE
VIABILITA' PODERALI
Sezioni trasversali - Viabilità poderale H - Tav. 2/3

CODICE PROGETTO			NOME FILE	REVISIONE	SCALA:
PROGETTO: LOFI15	LIV. PROG.: E	N. PROG.: 1901	S00-PS18-TRA-SZ22 / CODICE ELAB.: S00PS18TRASZ22	A	1:200

REV.	DESCRIZIONE	DATA	REDATTO	VERIFICATO	APPROVATO
A	Integrazione documentale (IDVIP 5406)	Gen 2021	F. Macchioni	F. Macchioni	N.Granieri