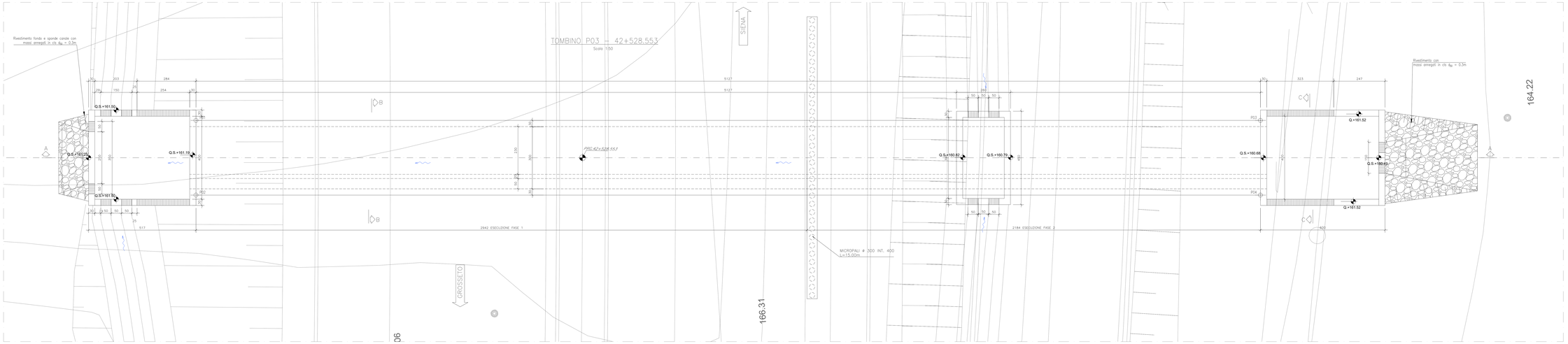

SEZIONE LONGITUDINALE A–A

Scala 1:50

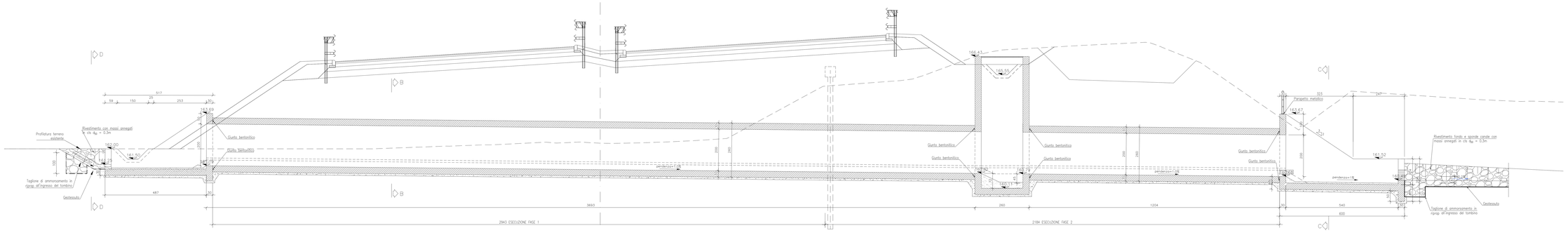

SISTEMAZIONE IN USCITA

Scala 1:50

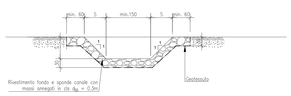

SEZIONE FOSSO RIVESTITO 50x50x50

Scala 1:50

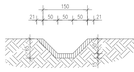

DETTAGLIO A – IMPERMEABILIZZAZIONE

Scala 1:50

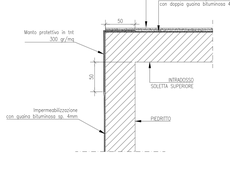

SEZIONE TRASVERSALE TIPO

Scala 1:50

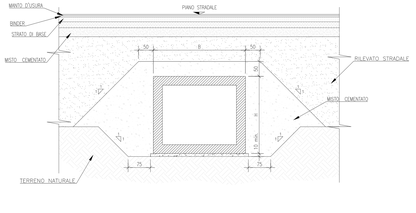

SEZIONE B–B

Scala 1:50

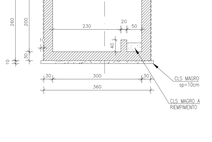

SEZIONE C–C

Scala 1:50

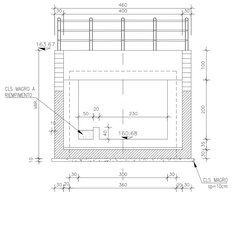

VISTA D–D

Scala 1:50

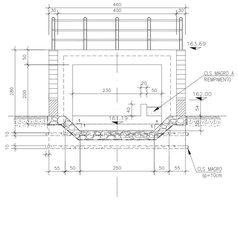

KEYPLAN

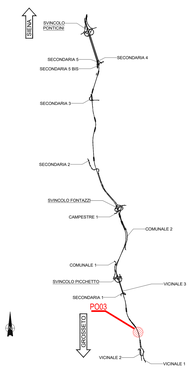

NOTE GENERALI

- TUTTE LE MISURE SONO ESPRESSE IN CENTIMETRI, SALVO OVE DIVERSAMENTE INDICATO
- PER LE CARATTERISTICHE DEI MATERIALI FARE RIFERIMENTO ALL'ELABORATO T00–OI00–STR–SC01
- PER LE INALVEAZIONI E I RECAPITI FARE RIFERIMENTO ALLE PLANIMETRIE IDRAULICHE
- PER LA PREDISPOSIZIONE DELLE BARRIERE DI DISSUASIONE DELLA FAUNA MINORE FARE RIFERIMENTO AGLI ELABORATI AMBIENTALI

PUNTI	X	Y
P01	686554.4400	4777595.8600
P02	686555.6100	4777592.4600
P03	686602.9300	4777612.5000
P04	686604.1000	4777609.0900

anas GRUPPO FS ITALIANE

Direzione Progettazione e Realizzazione Lavori

ITINERARIO INTERNAZIONALE E78
S.G.C. GROSSETO - FANO
ADEGUAMENTO A 4 CORSIE
NEL TRATTO GROSSETO - SIENA (S.S. 223 "DI PAGANICO")
DAL KM 41+600 AL KM 53+400 - LOTTO 9

PROGETTO ESECUTIVO — COD. F115

PROGETTAZIONE: ATI SINTAGMA - GDG - ICARIA

IL RESPONSABILE DELL'INTEGRAZIONE DELLE PRESTAZIONI SPECIALISTICHE:
Dott. Ing. Nando Granieri
Ordine degli Ingegneri della Prov. di Perugia n° A351

IL PROGETTISTA:
Dott. Ing. Federico Durastanti
Ordine degli Ingegneri della Prov. di Torino n° A844

IL GEOLOGO:
Dott. Geologo Giorgio Cerquiglini
Ordine dei Geologi della Regione Umbria n°108

IL R.U.P.:
Dott. Ing.
Raffaele Franco Carso

IL COORDINATORE PER LA SICUREZZA IN FASE DI PROGETTAZIONE:
Dott. Ing. Pierpaolo Rotondo
Ordine degli Ingegneri della Prov. di Perugia n° A1373

IL GRUPPO DI PROGETTAZIONE:
MANDATARIA: Sintagma
MANDANTI: GEOTECHNICAL DESIGN GROUP — ICARIA società di ingegneria

Dott. Ing. N.Granieri — Dott. Ing. G.Carnevale — Dott. Ing. V.Piunno
Dott. Ing. V.Durastanti — Dott. Ing. F.Berardi — Dott. Ing. C.Vitale
Dott. Ing. G.Tudino — Dott. Ing. F.De Stefani — Dott. Ing. G.Piunno
Dott. Arch. A.Brancifiori — Dott. Ing. G.Fiorentino — Dott. Ing. C.Bagnato
Dott. Ing. A.Bartolucci — Dott. Ing. F.Zoccarato — Geom. L.Rossi
Dott. Ing. A.Pasqualini — Dott. Ing. F.Cianci — Geom. M.Cecchini
Geom. M.De Furia
Dott. Ing. L.Fabiani
Dott. Ing. S.Stefani
Dott. Ing. L.Chiodi
Dott. Ing. F.Lucchini
Dott. Ing. F.Sarrocco
Dott. Ing. A.Bartolucci
Geom. M.De Furia

PROTOCOLLO — DATA

ORDINE DELLE PROVINCE DI PERUGIA E TERNI — DOTTORE INGEGNERE NANDO GRANIERI — Sez. A — n. 351

ORDINE DEGLI INGEGNERI DELLA PROVINCIA DI TORINO — DOTTORE INGEGNERE FEDERICO DURASTANTI — n. 844

OPERE DI ATTRAVERSAMENTO IDRAULICO
TOMBINO P03
Pianta profilo e sezioni

CODICE PROGETTO	NOME FILE	REVISIONE	SCALA
PROGETTO LOFI15 — LIV. PROG. E — N. PROG. 1901	T00_IN03_STR_D01 — CODICE ELAB. T00TM03STRDI01	B	1:100/1:50

REV.	DESCRIZIONE	DATA	REDATTO	VERIFICATO	APPROVATO
B	Integrazione documentale (ZONTF 5406)	Gen. 2021	M.Crea	E.Bartolucci	N.Granieri
A	Emissione	Feb. 2020	M.Crea	E.Bartolucci	N.Granieri