SEZIONE LONGITUDINALE A-A

Scala 1:50

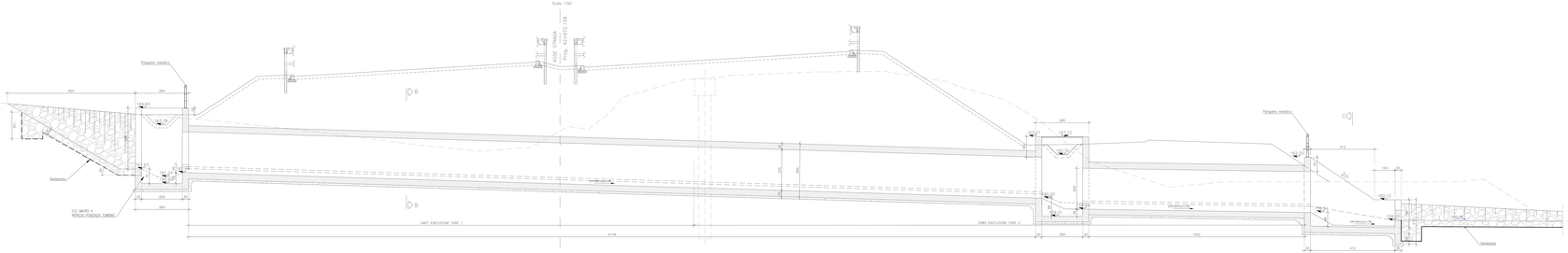

DETTAGLIO A – IMPERMEABILIZZAZIONE

Scala 1:10

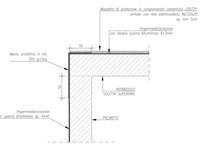

SEZIONE TRASVERSALE TIPO

Scala 1:50

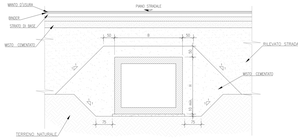

SEZIONE B-B

Scala 1:50

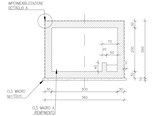

SEZIONE E-E

Scala 1:50



SISTEMAZIONE IN USCITA

Scala 1:50



SEZIONE FOSSO RIVESTITO 50x50x50

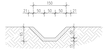

KEYPLAN

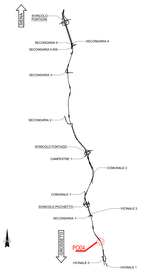

NOTE GENERALI

- TUTTE LE MISURE SONO ESPRESSE IN CENTIMETRI, SALVO OVE DIVERSAMENTE INDICATO
- PER LE CARATTERISTICHE DEI MATERIALI FARE RIFERIMENTO ALL'ELABORATO T00-D00-STR-SD01
- PER LE INALVEAZIONI E I REGAPITI FARE RIFERIMENTO ALLE PLANIMETRIE IDRAULICHE
- PER LA PREDISPOSIZIONE DELLE BARRIERE DI DISSUASIONE DELLA FAUNA MINORE FARE RIFERIMENTO AGLI ELABORATI AMBIENTALI

PUNTI	X	Y
P01	2066420.6503	4362093.6837
P02	2066420.6568	4362090.5860
P03	2066475.1197	4362093.5877
P04	2066475.1138	4362090.4877

anas
GRUPPO FS ITALIANE

Direzione Progettazione e Realizzazione Lavori

ITINERARIO INTERNAZIONALE E78
S.G.C. GROSSETO - FANO
ADEGUAMENTO A 4 CORSIE
NEL TRATTO GROSSETO - SIENA (S.S. 223 "DI PAGANICO")
DAL KM 41+600 AL KM 53+400 - LOTTO 9

PROGETTO ESECUTIVO — CUP: F115

PROGETTAZIONE: ATI SINTAGMA - GDG - ICARIA

IL RESPONSABILE DELL'INTEGRAZIONE DELLE PRESTAZIONI SPECIALISTICHE
Dott. Ing. Daniele Encomi
Ordine degli Ingegneri della Prov. di Perugia n° 1453

IL PROGETTISTA:
Dott. Ing. Fabrizio Ducci
Ordine degli Ingegneri della Prov. di Siena n° 1804

I PROGETTISTI:
Dott. Geol. Giorgio Cerquiglini
Ordine dei Geologi della Regione Umbria n°108

Dott. Arch.
Raffaele Franco Carpi

IL GIOVANE PROFESSIONISTA SICUREZZA IN FASE DI PROGETTAZIONE:
Dott. Ing. Michele Ciro Ciccarelli
Ordine degli Ingegneri della Prov. di Perugia n° 4127

IL GRUPPO DI PROGETTAZIONE:
Dott. Ing. Alessandro Aiello
Dott. Ing. Alessandro Bacci
Dott. Ing. Luca Baldelli
Dott. Ing. Simone Battisti
Dott. Ing. Luca Beni
Dott. Ing. Paolo Bosi
Dott. Ing. Giovanni Brizzi
Dott. Ing. Luca Carmignani
Dott. Ing. Paolo Castellucci
Dott. Ing. Francesco Cipolla
Dott. Ing. Maria Teresa Como
Dott. Ing. Massimo Crescenzi
Dott. Ing. Marco Dottorini
Dott. Ing. Giuseppe Esposito
Dott. Ing. Giuseppe Fedele
Dott. Ing. Francesco Ficarelli
Dott. Ing. Luca Fidanzi
Dott. Ing. Simone Gasperini
Dott. Geol. Giorgio Cerquiglini
Dott. Arch. Raffaele Franco Carpi
Dott. Ing. Giovanni Lucchesi
Dott. Ing. Andrea Malvolti
Dott. Ing. Duccio Mannucci Pacini
Dott. Ing. Claudio Mazzanti
Dott. Ing. Franco Mazzi
Dott. Ing. Massimo Pecchioli
Dott. Ing. Riccardo Pecori
Dott. Ing. Leonardo Rocchi
Dott. Ing. Enrico Sabatini
Dott. Ing. Marco Salvatici
Dott. Ing. Paolo Salvatori
Dott. Ing. Maria Chiara Zin
Dott. Geol. Claudio Rosi
Dott. Geol. Fabrizio Cambi
Dott. Geol. Francesco Giusti
Dott. Geol. Marco Lupi
Dott. Arch. Patrizia Gigli
Dott. Arch. Giuseppe Mario Pulli
Dott. Agr. Gianluca Bambagioni
Dott. Agr. Federico Feduzzi

IL DIRETTORE TECNICO
(Dott. Ing. Luca Carmignani)
ORDINE DEGLI INGEGNERI DELLA PROVINCIA DI PERUGIA
N. A001

IL GEOLOGO
(Dott. Geol. Giorgio Cerquiglini)
ORDINE DEI GEOLOGI DELLA REGIONE UMBRIA
N. 108

IL RESPONSABILE DEL SERVIZIO INTEGRATO
(Dott. Ing. Massimo Crescenzi)
ORDINE DEGLI INGEGNERI DELLA PROVINCIA DI PERUGIA
N. A1246

PROTOCOLLO — DATA

OPERE DI ATTRAVERSAMENTO IDRAULICO
TOMBINO P04
Pianta profilo e sezioni

CODICE PROGETTO	NOME FILE	REVISIONE	SCALA:
progetto / lotto / zona / anno / progr. / tipo doc. / opera / parte / progr. / revisione	T00_D00_STR_SD01_B.dwg	B	1:100/1:50
LOT115 E 1901	T00TM04STRD01		

REV.	DESCRIZIONE	DATA	REDATTO	VERIFICATO	APPROVATO
B	Integrazione documentale (CDGP 3486)	Dic 2021	A.Ciro	C.Bernocci	G.Grazzi
A	Emissione	Feb 2020	A.Ciro	C.Bernocci	G.Grazzi