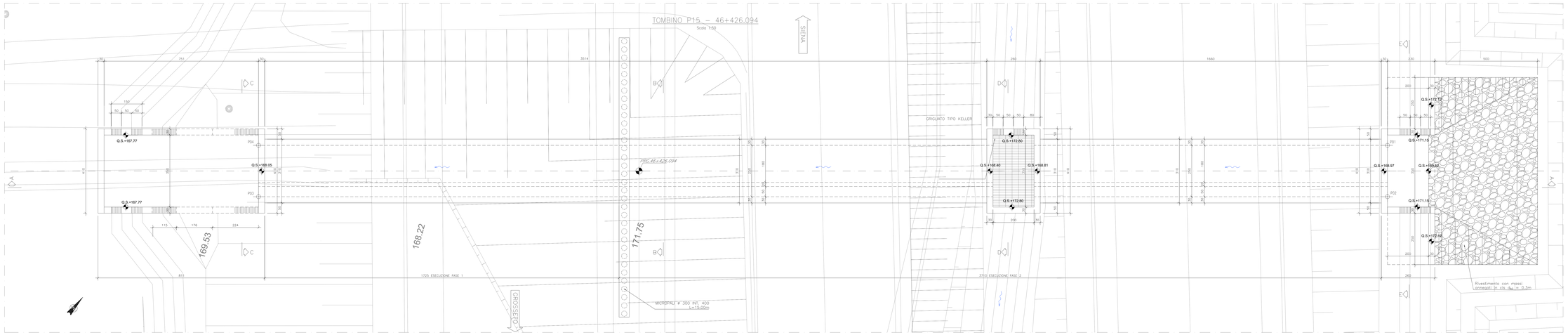

SEZIONE LONGITUDINALE A–A

Scala 1:50

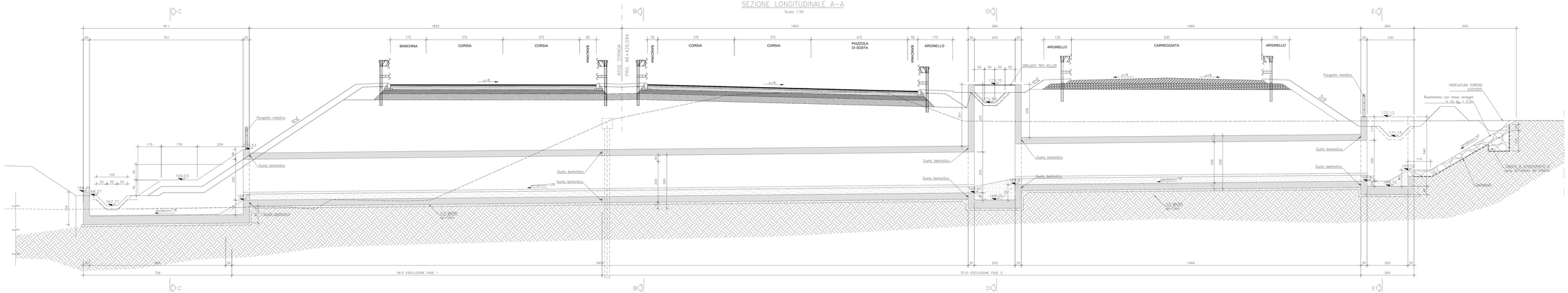

SISTEMAZIONE IN USCITA

Scala 1:50

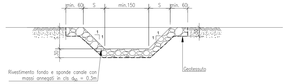

SEZIONE FOSSO RIVESTITO 50x50x50

Scala 1:50

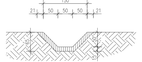

DETTAGLIO A – IMPERMEABILIZZAZIONE

Scala 1:50

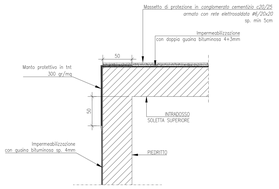

SEZIONE TRASVERSALE TIPO

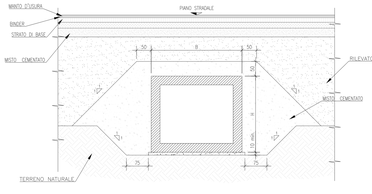

SEZIONE B–B

Scala 1:50

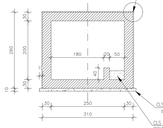

SEZIONE C–C

Scala 1:50

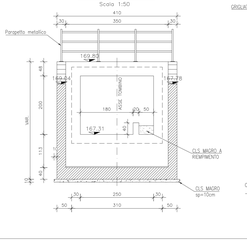

SEZIONE D–D

Scala 1:50

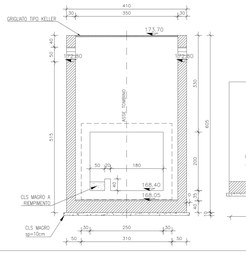

SEZIONE E–E

Scala 1:50

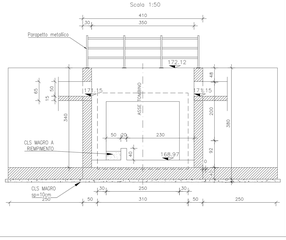

KEYPLAN

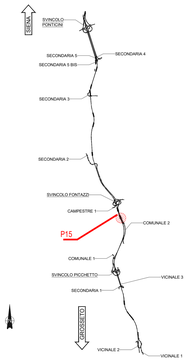

NOTE GENERALI

- TUTTE LE MISURE SONO ESPRESSE IN CENTIMETRI, SALVO OVE DIVERSAMENTE INDICATO
- PER LE CARATTERISTICHE DEI MATERIALI FARE RIFERIMENTO ALL'ELABORATO T00–GEO–STR–SC01
- PER LE INALVEAZIONI E I RECAPITI FARE RIFERIMENTO ALLE PLANIMETRIE IDRAULICHE
- PER LA PREDISPOSIZIONE DELLE BARRIERE DI DISSUASIONE DELLA FAUNA MINORE FARE RIFERIMENTO AGLI ELABORATI AMBIENTALI

anas GRUPPO FS ITALIANE

Direzione Progettazione e Realizzazione Lavori

ITINERARIO INTERNAZIONALE E78
S.G.C. GROSSETO - FANO

ADEGUAMENTO A 4 CORSIE
NEL TRATTO GROSSETO - SIENA (S.S. 223 "DI PAGANICO")
DAL KM 41+600 AL KM 53+400 - LOTTO 9

PROGETTO ESECUTIVO — COD. FI15

PROGETTAZIONE: ATI SINTAGMA - GDG - ICARIA

IL RESPONSABILE DELL'INTEGRAZIONE DELLE PRESTAZIONI SPECIALISTICHE:
Dott. Ing. Nando Granieri
Ordine degli Ingegneri della Prov. di Perugia n° A351

IL PROGETTISTA:
Dott. Ing. Federico Durastanti
Ordine degli Ingegneri della Prov. di Terni n° A844

IL GEOLOGO:
Dott. Geol. Giorgio Cerquiglini
Ordine dei Geologi della Regione Umbria n°108

IL G.I.P.:
Dott. Ing.
Raffaele Franco Carav

IL COORDINATORE PER LA SICUREZZA IN FASE DI PROGETTAZIONE:
Dott. Ing. Filippo Pambianco
Ordine degli Ingegneri della Prov. di Perugia n° A1373

IL GRUPPO DI PROGETTAZIONE:
MANDATARIA: Sintagma
MANDANTI: GEOTECHNICAL DESIGN GROUP; ICARIA società di ingegneria

Dott. Ing. N.Granieri — Dott. Ing. S.Camiscioli — Dott. Ing. F.Rotisciani
Dott. Ing. A.Vinciguerra — Dott. Ing. A.Gaudio — Dott. Ing. G.Cascone
Dott. Ing. A.Grattini — Dott. Ing. L.Berardi — Dott. Ing. F.Durastanti
Dott. Ing. F.Durastanti — Dott. Ing. A.Pesiri — Dott. Ing. G.Chiarini
Dott. Geol. G.Cerquiglini — Dott. Ing. F.Camiscioli — Dott. Ing. P.Chiarini
Dott. Ing. A.Quadrini — Dott. Ing. A.Ciarlariello — Dott. Ing. M.Pulli
Dott. Ing. V.Gnerre — Dott. Ing. G.Piccinini — Dott. Ing. G.Pugliese
Dott. Ing. L.Donati — Dott. Ing. M.Martino — Geom. L.Carnevali
Dott. Ing. L.Nani — Dott. Ing. F.Berti Nulli
Dott. Agr. F.Berti Nulli

PROTOCOLLO — DATA

ORDINE DEGLI INGEGNERI PROV. PERUGIA — Dott. Ing. Nando Granieri — n° A351

ORDINE DEGLI INGEGNERI PROV. PERUGIA — Dott. Ing. Filippo Pambianco — n° A1373

OPERE DI ATTRAVERSAMENTO IDRAULICO
TOMBINO P15
Pianta profilo e sezioni

CODICE PROGETTO					NOME FILE	REVISIONE	SCALA:
PROGETTO	(D. PROG.)	(L. PROG.)	CODICE ELAB.		T00_IN01_STR_D01		
LOFI15	E	1901	T00TM15STRD01			B	1:100/1:50

REV.	DESCRIZIONE	DATA	REDATTO	VERIFICATO	APPROVATO
B	Integrazione documentale (ZEVIP 5406)	Dec 2021	M.Crea	E.Bartolucci	A.Grainieri
A	Emissione	Feb 2020	M.Crea	E.Bartolucci	A.Grainieri