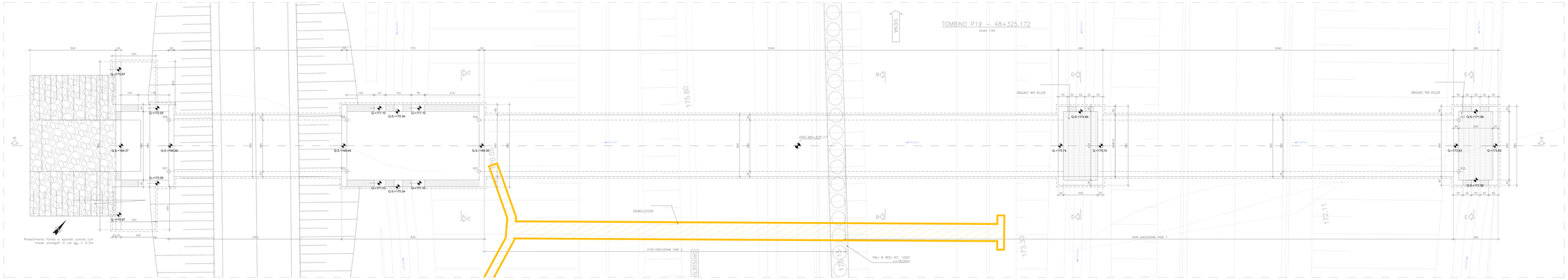

SEZIONE LONGITUDINALE A–A

Scala 1:50

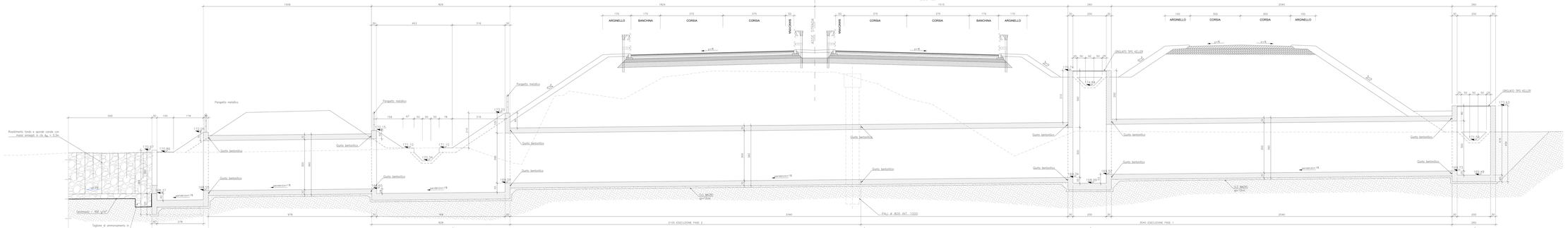

DETTAGLIO A – IMPERMEABILIZZAZIONE

Scala 1:50

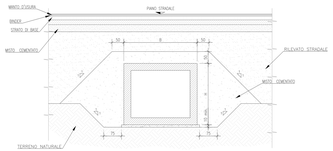

SEZIONE TRASVERSALE TIPO

Scala 1:50

SEZIONE B–B

Scala 1:50

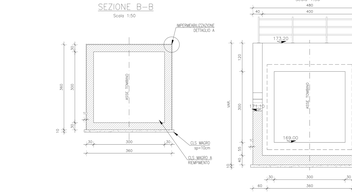

SEZIONE C–C

Scala 1:50

SEZIONE E–E

Scala 1:50

SEZIONE F–F

Scala 1:50

SISTEMAZIONE IN USCITA

Scala 1:50

SEZIONE FOSSO RIVESTITO 50x50x50

Scala 1:50

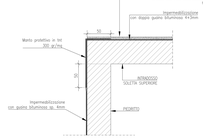

KEYPLAN

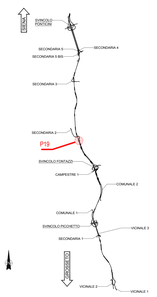

NOTE GENERALI

- TUTTE LE MISURE SONO ESPRESSE IN CENTIMETRI, SALVO OVE DIVERSAMENTE INDICATO
- PER LE CARATTERISTICHE DEI MATERIALI FARE RIFERIMENTO ALL'ELABORATO T00–GI00–STR–SC01
- PER LE INALVEAZIONE E I RECAPITI FARE RIFERIMENTO ALLE PLANIMETRIE IDRAULICHE

PUNTI	X	Y
P01	685250.4828	4782947.4158
P02	685251.4277	4782944.5681
P03	685197.3263	4782926.6221
P04	685196.3819	4782929.4696
P05	685190.0200	4782924.2000
P06	685189.0800	4782927.0500
P07	685180.1900	4782920.9400
P08	685179.2400	4782923.7800

anas
GRUPPO FS ITALIANE
Direzione Progettazione e Realizzazione Lavori

ITINERARIO INTERNAZIONALE E78
S.G.C. GROSSETO - FANO
ADEGUAMENTO A 4 CORSIE
NEL TRATTO GROSSETO - SIENA (S.S. 223 "DI PAGANICO")
DAL KM 41+600 AL KM 53+400 - LOTTO 9

PROGETTO ESECUTIVO — COD. FI15

PROGETTAZIONE: ATI SINTAGMA - GDG - ICARIA

IL RESPONSABILE DELL'INTEGRAZIONE DELLE PRESTAZIONI SPECIALISTICHE:
Dott. Ing. Giovanni Lalli
Ordine degli Ingegneri della Prov. di Perugia n° 2072

IL PROGETTISTA:
Dott. Ing. Valerio Cecconi
Ordine degli Ingegneri della Prov. di Terni n° 1004

IL GEOLOGO:
Dott. Geologo Giorgio Cerquiglini
Ordine dei Geologi della Regione Umbria n°108

IL GEOTECNICO:
R.T.A. S.r.l.
Dott. Ing. Raffaele Cecere Carlo

IL COORDINATORE PER LA SICUREZZA IN FASE DI PROGETTAZIONE:
Dott. Ing. Filippo Pambianco
Ordine degli Ingegneri della Prov. di Perugia n° 4070

IL GRUPPO DI PROGETTAZIONE:
MANDATARIA: Sintagma
MANDANTI: GEOTECHNICAL DESIGN GROUP; ICARIA

Sintagma: Dott. Ing. G. Lalli, Dott. Ing. V. Cecconi, Dott. Ing. F. Pambianco, Dott. Ing. M. Rossi, Dott. Ing. A. Gigliotti, Dott. Ing. A. Pambianco, Dott. Ing. L. Lalli, Dott. Ing. C. Mariani, Dott. Ing. A. Bartolini, Dott. Ing. F. Lucarini, Dott. Ing. L. Pambianco, Dott. Ing. C. Cecconi, Dott. Ing. C. Pambianco, Dott. Ing. G. Cecconi, Dott. Ing. C. Pambianco, Geom. L. Carlucci, Geom. L. Cecconi, Geom. C. Pambianco

GEOTECHNICAL DESIGN GROUP: Dott. Geol. G. Cerquiglini, Dott. Ing. A. Pinzuti, Dott. Ing. G. Cerquiglini, Dott. Ing. F. Cerquiglini, Dott. Ing. L. Cerquiglini

ICARIA: Dott. Ing. R. Cecere, Dott. Ing. F. Cecere, Dott. Ing. A. Cecere, Dott. Ing. V. Cecere, Dott. Ing. A. Di Biase, Dott. Ing. A. Di Biase, Dott. Ing. A. Di Biase