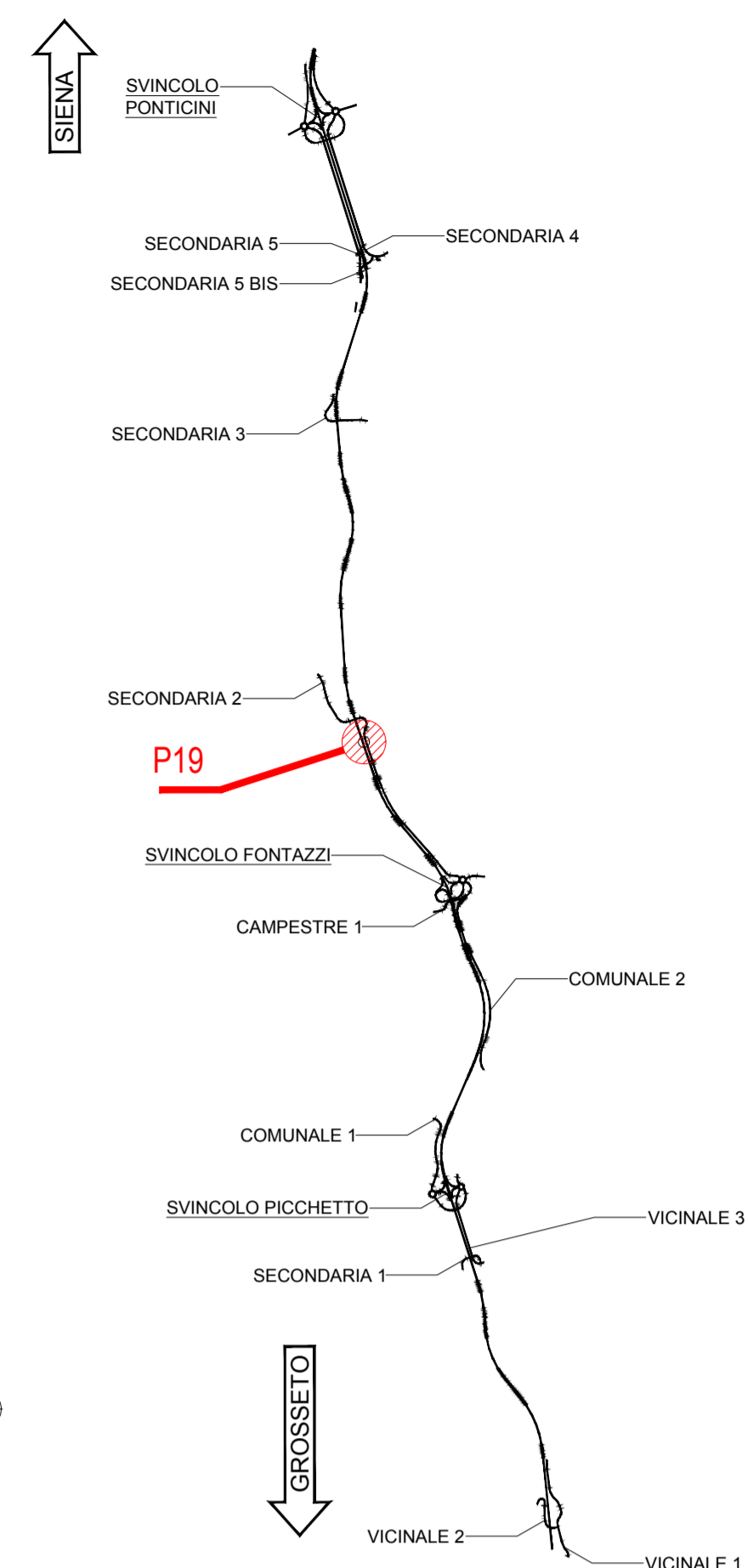


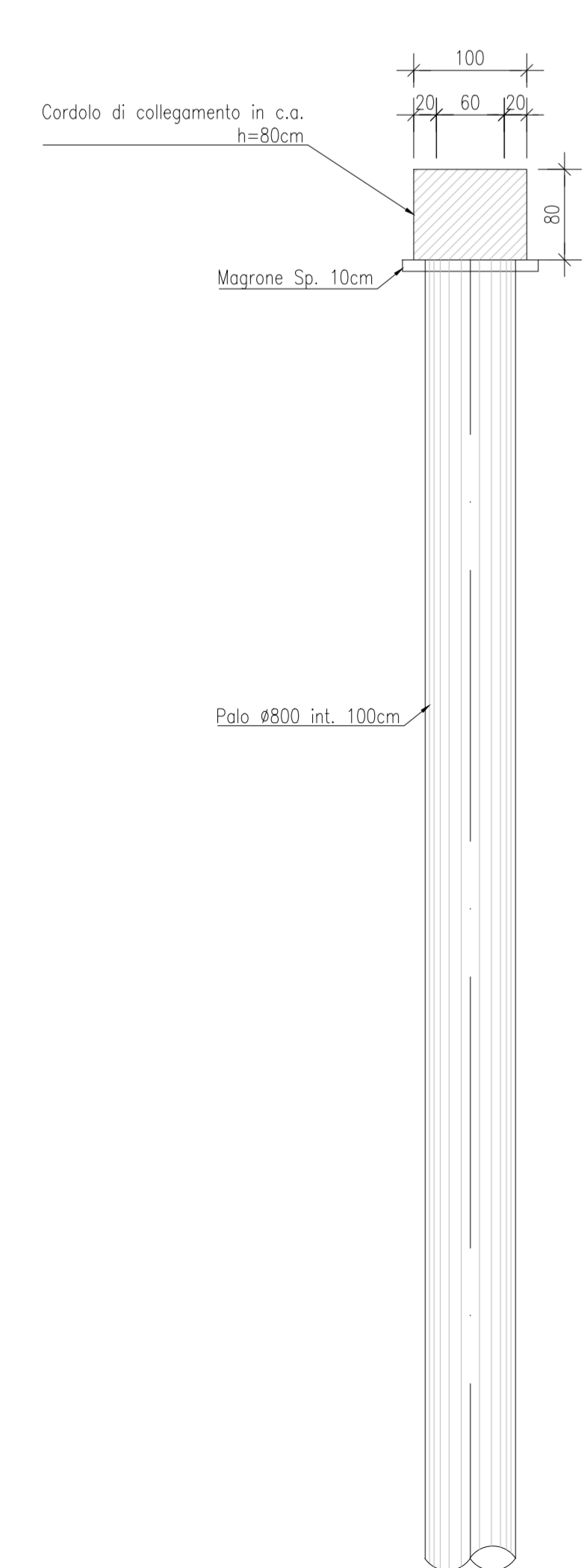
KEYPLAN



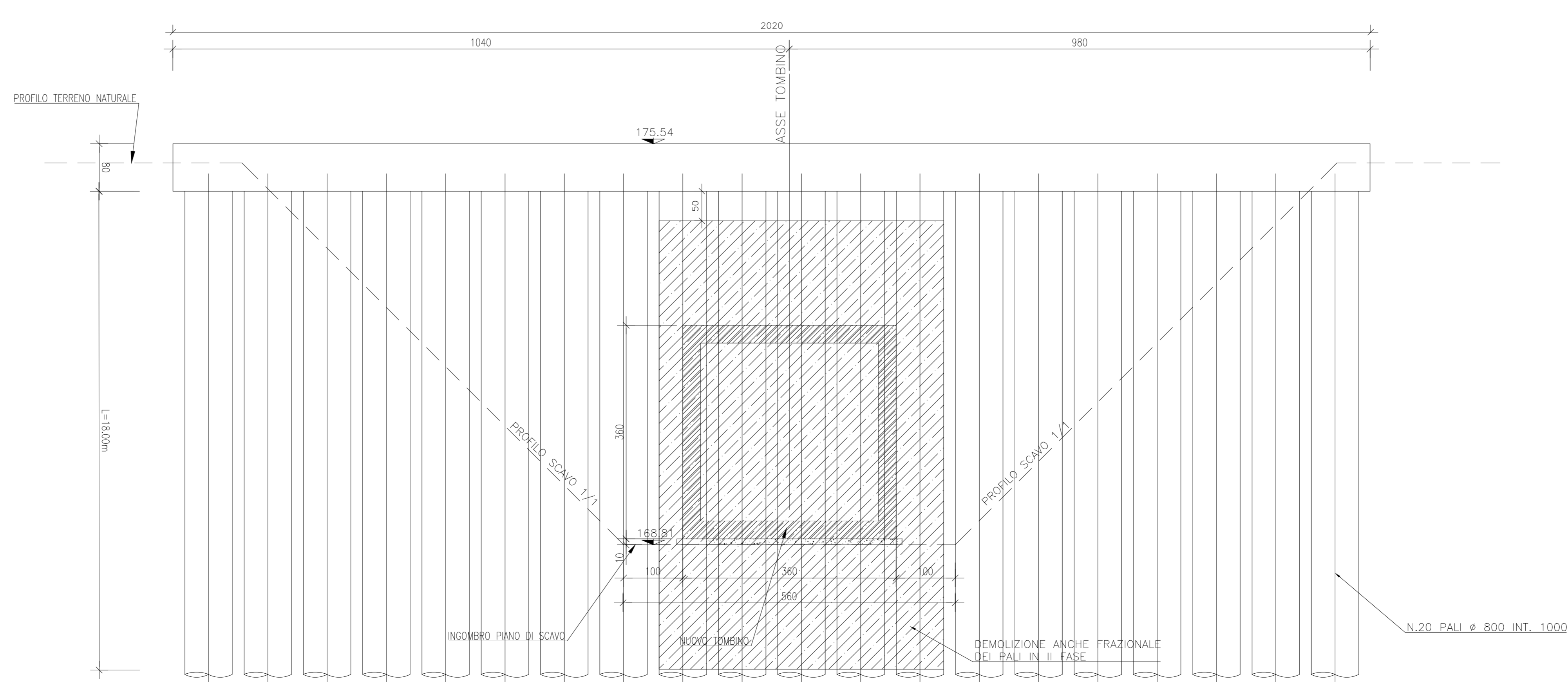
NOTE GENERALI

- TUTTE LE MISURE SONO ESPRESSE IN CENTIMETRI, SALVO OVE DIVERSAMENTE INDICATO
- PER LE CARATTERISTICHE DEI MATERIALI FARE RIFERIMENTO ALL'ELABORATO T00-0100-STR-SC01
- PER LE INALVEAZIONI E I RECAPITI FARE RIFERIMENTO ALLE PLANIMETRIE IDRAULICHE

CARPENTERIA PALO Ø800



PROSPETTO MICROPALI



Sanas
GRUPPO FS ITALIANE
Direzione Progettazione e Realizzazione Lavori

ITINERARIO INTERNAZIONALE E78
S.G.C. GROSSETO - FANO
ADEGUAMENTO A 4 CORSIE
NEL TRATTO GROSSETO - SIENA (S.S. 223 "DI PAGANICO")
DAL KM 41+600 AL KM 53+400 - LOTTO 9

PROGETTO ESECUTIVO cod. F115

PROGETTAZIONE: ATI SINTAGMA - GDG - ICARIA

IL RESPONSABILE DELL'INTEGRAZIONE DELLE PRESTAZIONI SPECIALISTICHE: **IL GRUPPO DI PROGETTAZIONE:**
 Dott. Ing. Nando Graneri
 Ordine degli Ingegneri della Prov. di Perugia n° A3152

MANDATARIA: **Sintagma**
 Dott. Ing. N. Graneri
 Dott. Ing. S. Saccoccia
 Dott. Ing. V. Turilli
 Dott. Ing. A. Baccarelli
 Dott. Ing. C. Caracciolo
 Dott. Ing. M. De Turis
 Dott. Ing. S. Scarni
 Dott. Ing. L. D'Amico
 Dott. Ing. N. Pini
 Dott. Agr. F. Berti Nubi

MANDANTI: **ICARIA**
 Dott. Ing. V. Rotatori
 Dott. Ing. F. Mancini
 Dott. Ing. C. Vaccari
 Dott. Ing. G. Paganico
 Dott. Ing. C. Sgambato

IL PROGETTISTA:
 Dott. Ing. Federico Durantoni
 Ordine degli Ingegneri della Prov. di Terni n° A844

IL GEOLOGO:
 Dott. Geol. Giorgio Compagnini
 Ordine dei Geologi della Regione Umbria n° 138

IL COLLABORATORE PER LA SICUREZZA IN FASE DI PROGETTAZIONE:
 Dott. Ing. Filippo Pambianco
 Ordine degli Ingegneri della Prov. di Perugia n° A3373

PROTOCOLLO: DATA

OPERE DI ATTRAVERSAMENTO IDRAULICO
TOMBINO P19
Pianta Scavi e opere provvisoriale

PROGETTO	UN. PROJ.	N. PROJ.	700-TM19-STR-PE01	REVISIONE	SCALA:
LOFI15	E	1901	T00TM19STRPE01	B	1:100/1:50

REV.	DESCRIZIONE	DATA	REDATTO	VERIFICATO	APPROVATO
B	Integrazione documentale (EIVP 5406)	Gen 2021	M. Deo	E. Baribacci	N. Graneri
A	Emissione	Feb 2020	M. Deo	E. Baribacci	N. Graneri