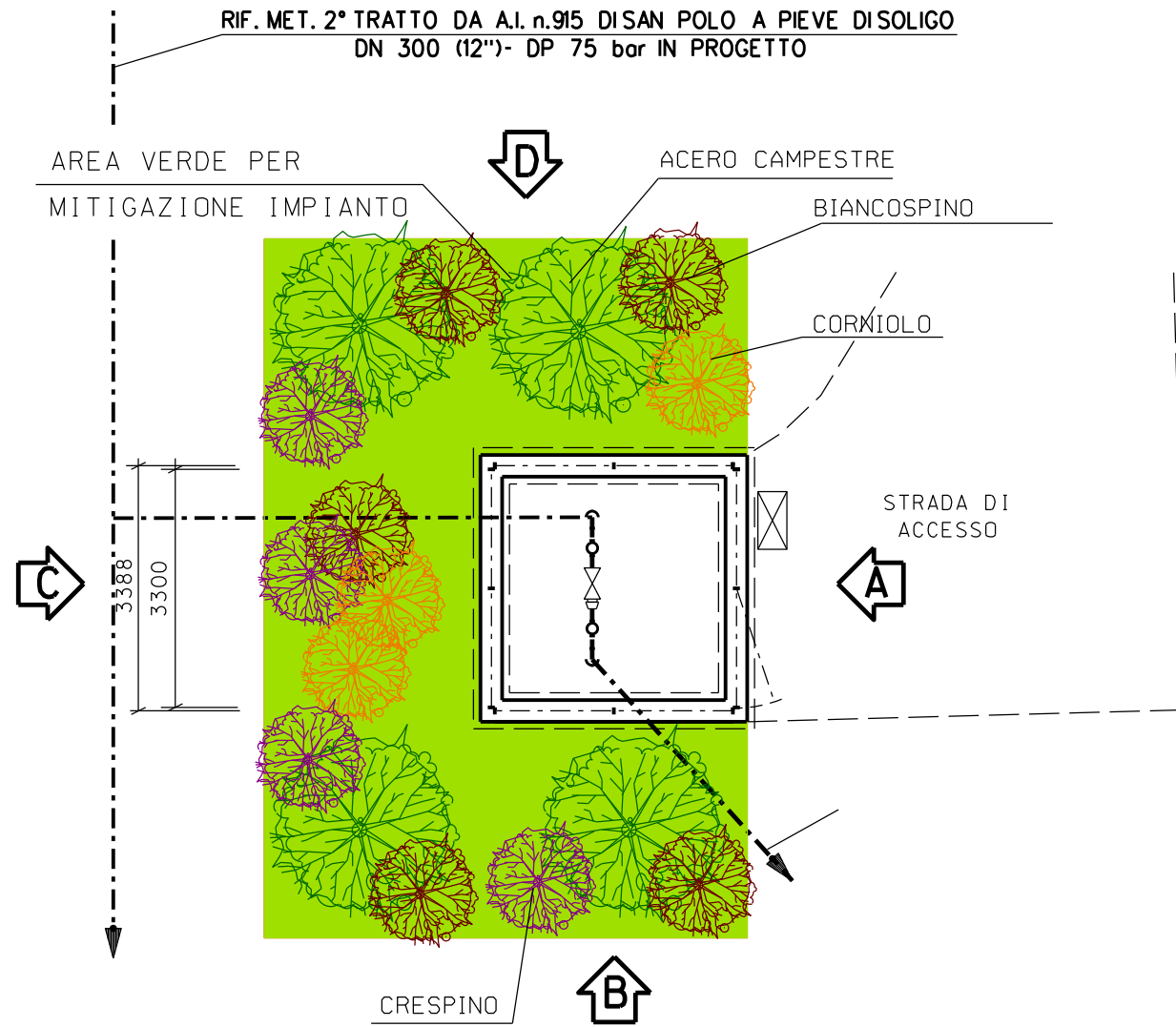


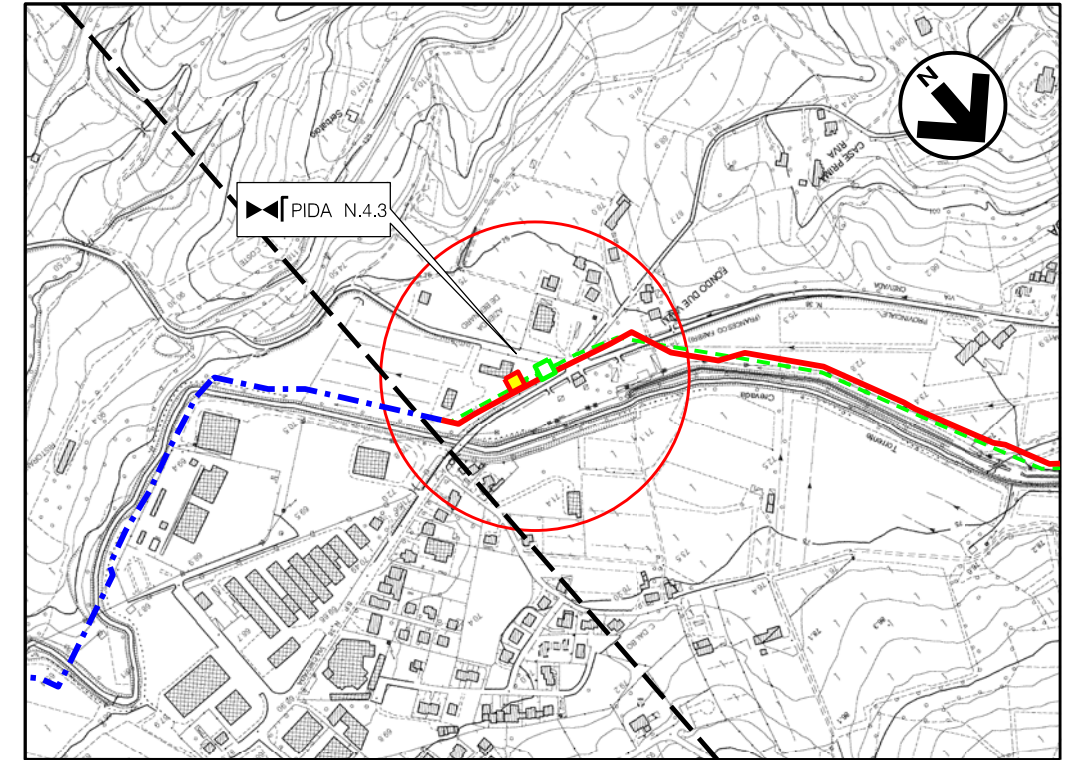
PIANTA RECINZIONE

Scala 1:100



DISEGNI DI RIFERIMENTO

N.



Com. di SUSEGANA - CTR n.084110

STRALCIO PLANIMETRICO 1:10000

LEGENDA

- TUBAZIONI IN PROGETTO
- TUBAZIONI IN ESERCIZIO
- TUBAZIONI DA DISMETTERE



INDICE	DATA	REVISIONI	ELABORATO	VERIFICATO	APPROVATO
1	18/04/19	AGGIORNAMENTO	EMBO	LUMINARI	MONTALBANO
0	23/09/19	EMISSIONE	EMBO	LUMINARI	MONTALBANO

Proprietario		Progettista		Dis.	MI-ST.L 4.3
Metanodotto:	Rif. Met. Pieve di Soligo – San Polo di Piave – Salgareda Rete nazionale da A.I. n.915 di San Polo a PIDI Stoccaggio Edison (San Pietro di Feletto) DN 300 (12'') – DP 75 bar			Comm.	NR/16091
				INDICE	1
				Scala	1:100
PROGETTO DIMASCHERAMENTO IMPIANTO				Sostituisce il	
P.I.D.A. N. 4.3 NEL COMUNE DI SUSEGANA				Sostituito dal	

Il presente disegno e' di proprieta' aziendale - La Societa' tutelera' i propri diritti a termine di legge.

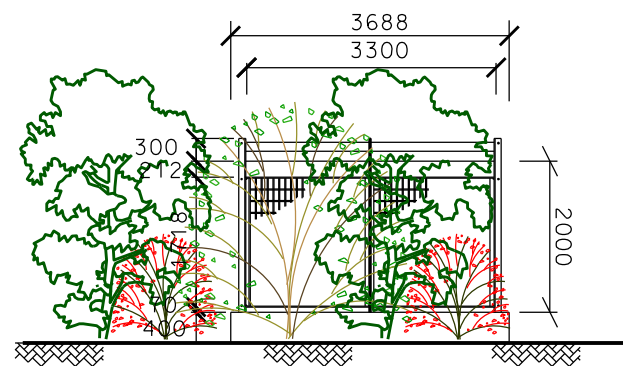
PROSPETTO 'A'

Scala 1:100



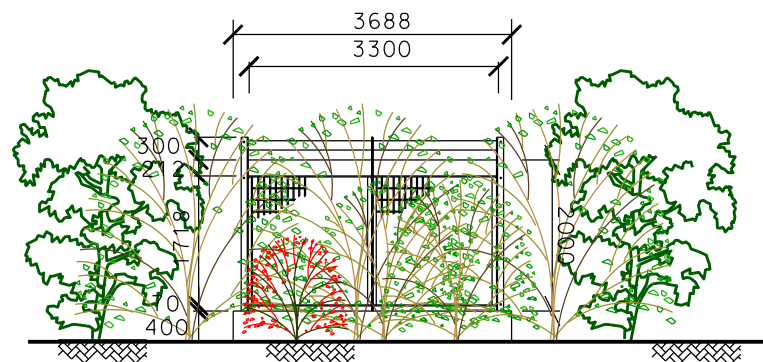
PROSPETTO 'B'

Scala 1:100



PROSPETTO 'C'

Scala 1:100



PROSPETTO 'D'

Scala 1:100



Metanodotto:

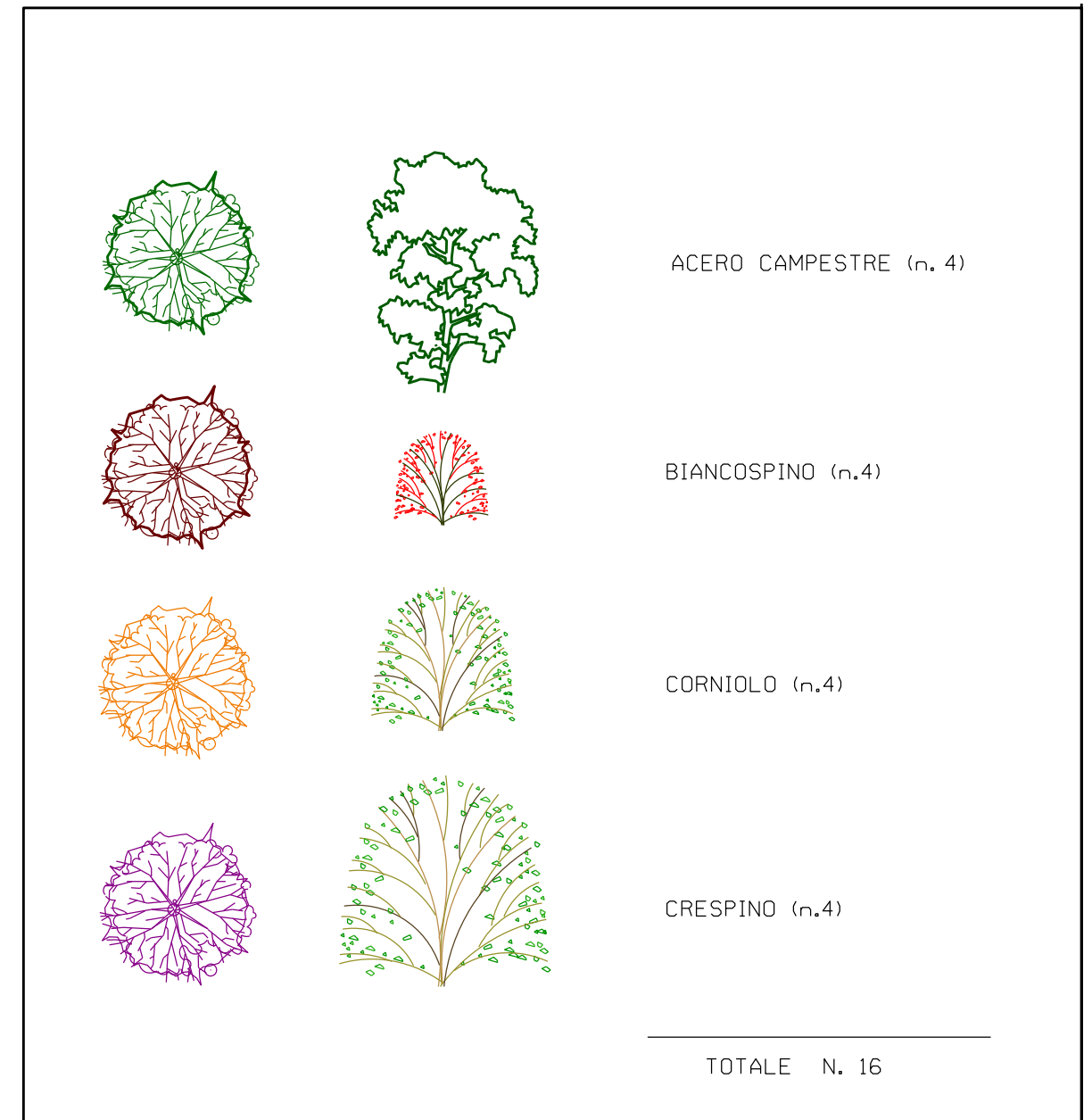
Rif. Met. Pieve di Soligo - San Polo di Piave - Salgareda
 Rete nazionale da A.I. n.915 di San Polo
 a PIDI Stocaggio Edison (San Pietro di Feletto)
 DN 300 (12") - DP 75 bar

DIS. MI-ST.L 4.3

FG. 2 di 2

PROGETTO DIMASCHERAMENTO IMPIANTO
 P.I.D.A. N. 4.3 NEL COMUNE DI SUSEGANA

NR/16091



NOTE:

- Mettere a dimora le piante come riportato in planimetria
- Utilizzare piante h. 0.60 - 0.80 m
- Le misure sono espresse in millimetri