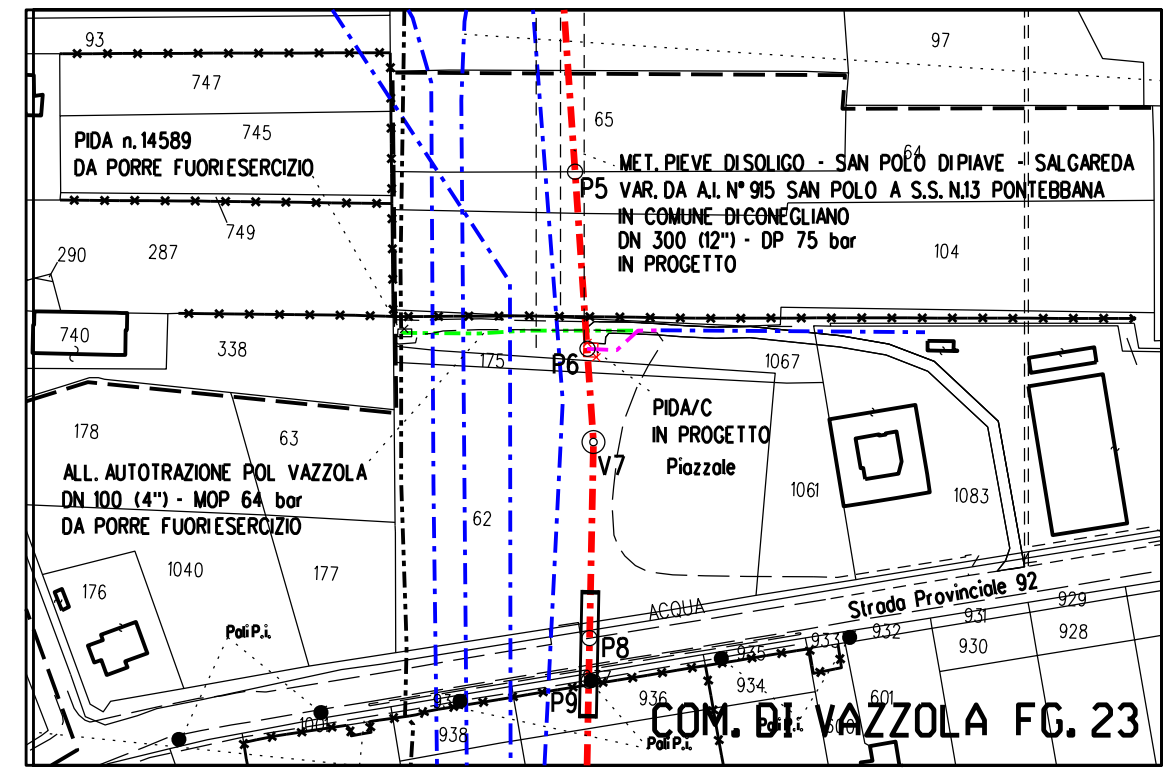
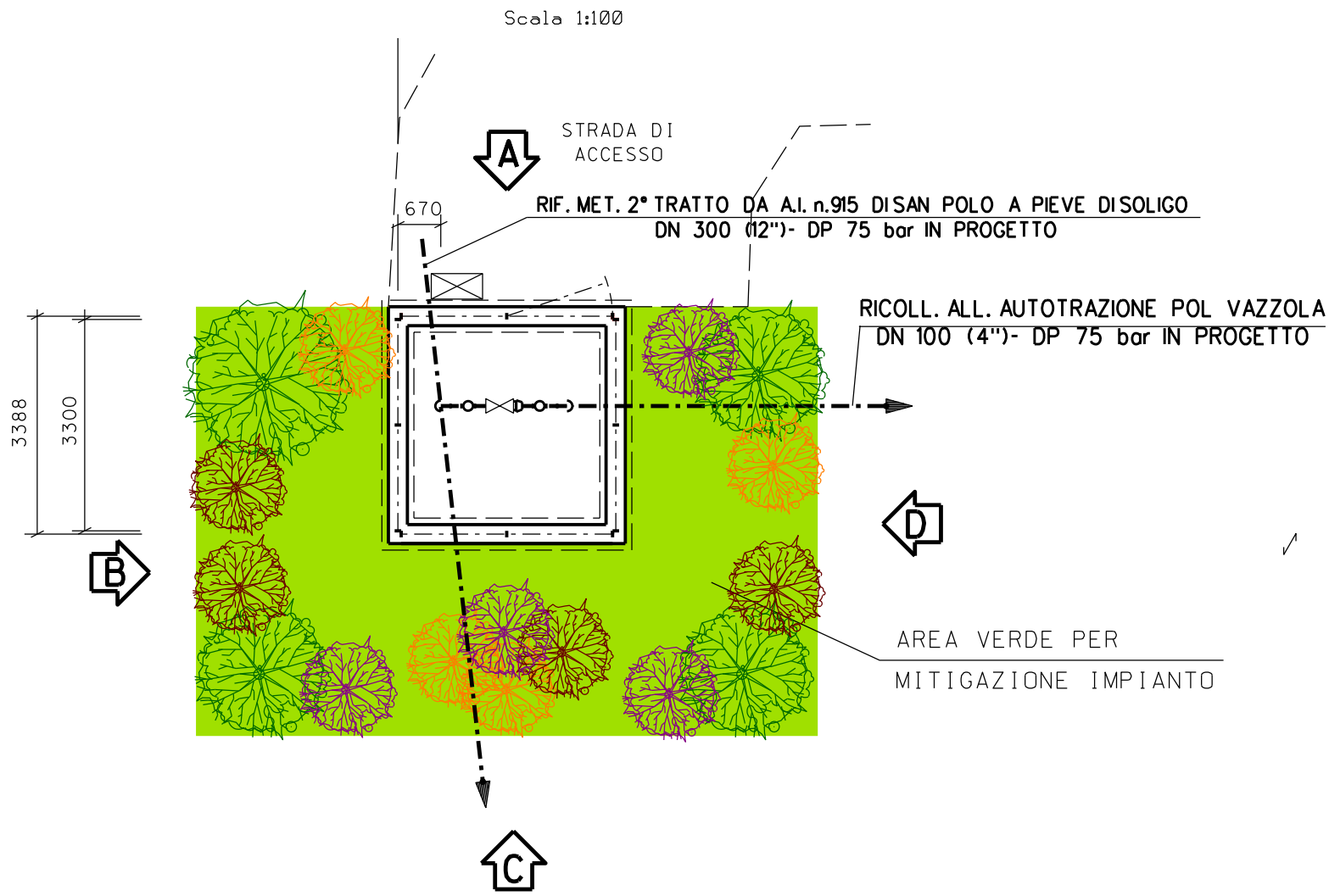


Il presente disegno e' di proprieta' aziendale - La Societa' tutelera' i propri diritti a termine di legge.

DISEGNI DI RIFERIMENTO	N.
PLANIMETRIA CATASTALE	P-RV-9110680



**PLANIMETRIA CATASTALE**

Scala 1:2000  
PLANIMETRIA CATASTALE COMUNE DI VAZZOLA (TV) FG. 23

**LEGENDA**

- - - - - TUBAZIONI IN PROGETTO
- - - - - TUBAZIONI IN PROGETTO DA ALTRA OPERA
- - - - - TUBAZIONI IN ESERCIZIO
- - - - - TUBAZIONI DA DISMETTERE



1	29/10/19	AGGIORNAMENTO	IEMBO	LUMINARI	MONTALBANO
0	06/04/18	EMISSIONE	IEMBO	LUMINARI	MONTALBANO
INDICE	DATA	REVISIONI	ELABORATO	VERIFICATO	APPROVATO
Proprietario		Progettista		Dis.	
				<b>MI-ST.L 1.1</b>	
Impianto: MET. (4500230) PIEVE DI SOLIGO - S. POLO DIPIAVE - SALGAREDA			Comm. <b>NR/16091/R-L02</b>		
Tratto: 2 - SAN POLO DIPIAVE - CONEGLIANO			INDICE		
Variante: DA A.I. N° 915 SAN POLO A S.S. N.13 PONTEBBANA IN COMUNE DI CONEGLIANO DN 300 (12'') - DP 75 bar			Scala <b>1:100</b> . . . . .		
<b>PROGETTO DIMASCHERAMENTO IMPIANTO</b>					
<b>P.I.D.A. N. 1.1 NEL COMUNE DI VAZZOLA</b>					
			Sostituisce il .....		
			Sostituito dal .....		



Metanodotto: Rif. Met. Pieve di Soligo - San Polo di Piave - Salgareda  
Rete nazionale da A.I. n.915 di San Polo  
a PIDI Stocaggio Edison (San Pietro di Feletto)  
DN 300 (12") - DP 75 bar

DIS. MI-ST.L 1.1

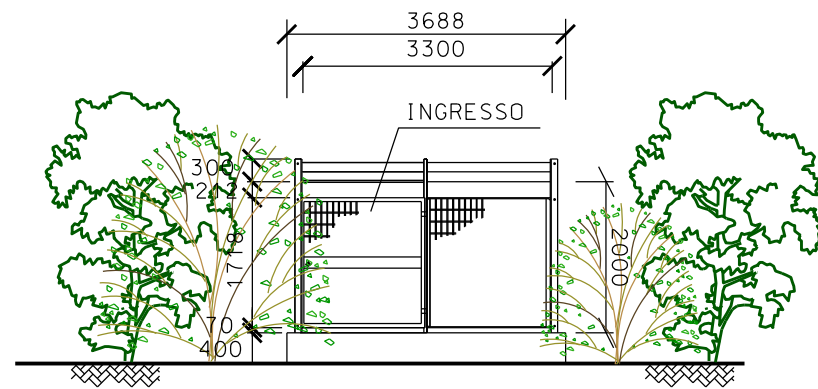
FG. 2 di 2

PROGETTO DI MASCHERAMENTO IMPIANTO  
P.I.D.A. N. 1.1 NEL COMUNE DI VAZZOLA

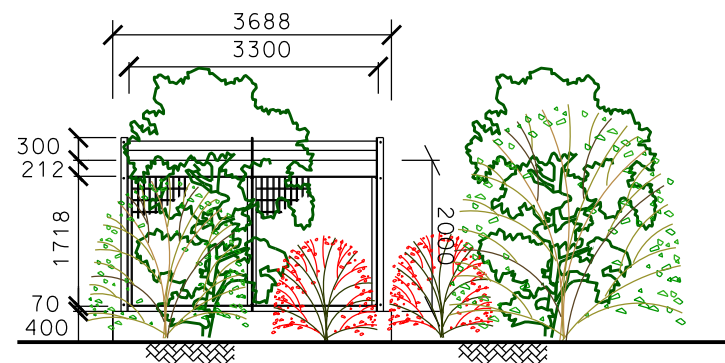
NR/16091/R-L02

### PROSPETTO 'A'

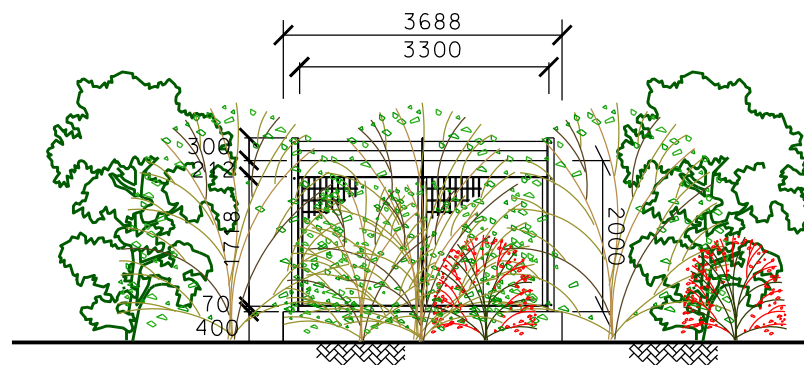
Scale 1:100




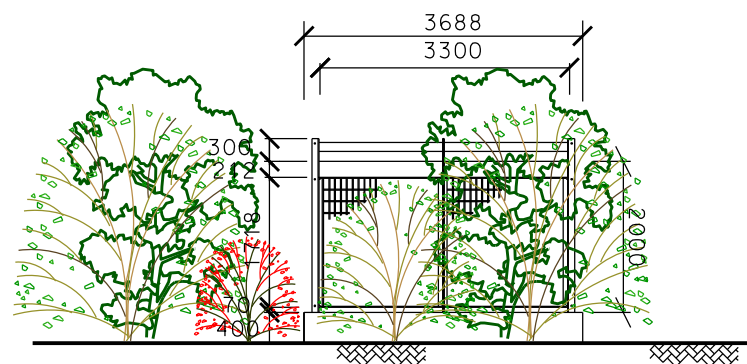
### PROSPETTO 'B'




### PROSPETTO 'C'





### PROSPETTO 'D'



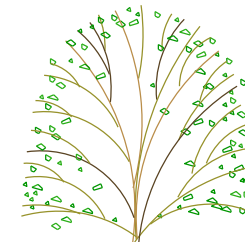

ACERO CAMPESTRE (n. 4)



BIANCOSPINO (n.4)



CORNIOLO (n.4)



CRESPINO (n.4)

TOTALE N. 16

#### NOTE:

- Mettere a dimora le piante come riportato in planimetria
- Utilizzare piante h. 0.60 - 0.80 m