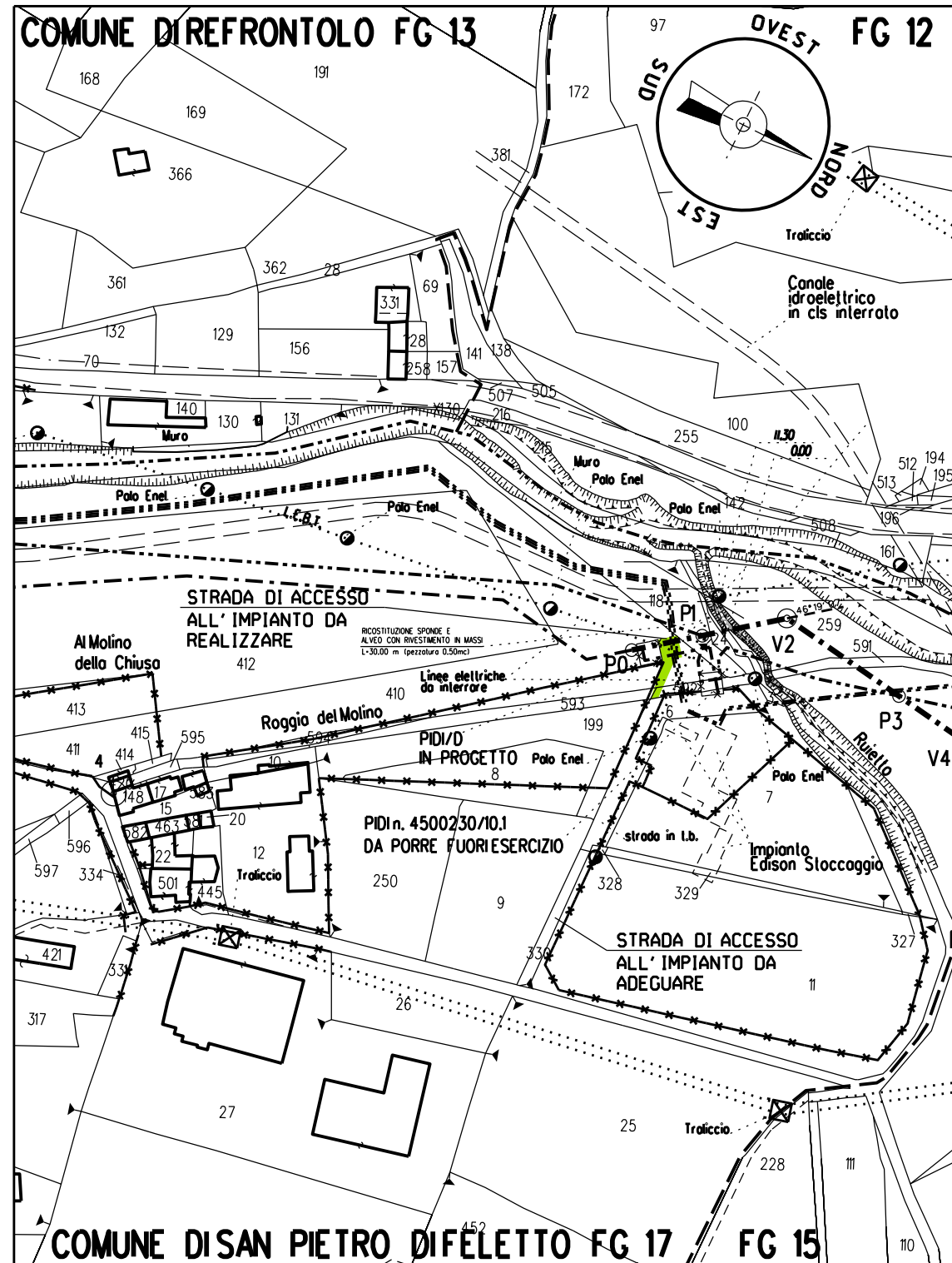


# LEGENDA

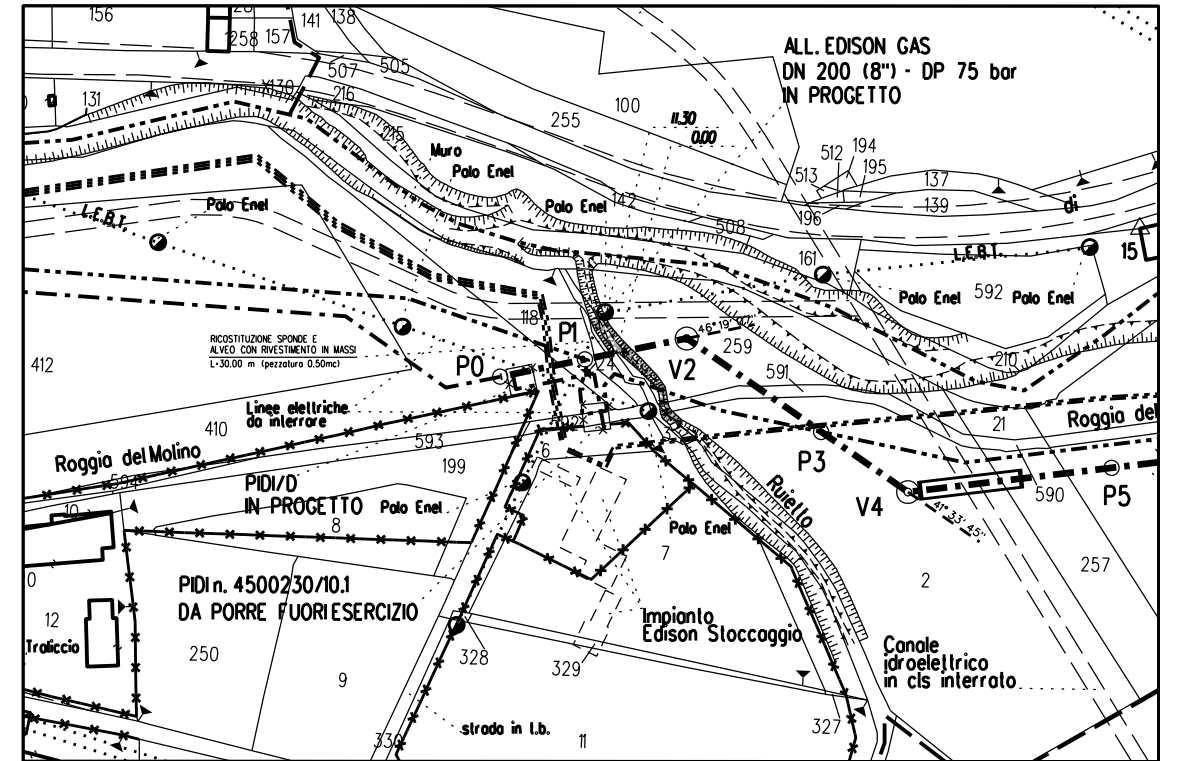
- 1) ASPORTAZIONE TERRENO PER UNO SPESSORE DI 30-40 cm
- 2) RIEMPIMENTO CON INERTI LAVATI
- 3) FORMAZIONE DI COPERTURA CON GHIAIETTO RULLATO Sp.10 cm
- 4) FORMAZIONE DI COPERTURA CON GEOCELLE RIEMPIE CON TERRENO FERTILE PER LA SEMINA DELLO STRATO ERBOSO
- 5) TRATTO DI STRADA DA INERBIRE mq 74

INERBIMENTO



SCALA = 1:2000


DISEGNI DI RIFERIMENTO	N.
PLANIMETRIA CATASTALE	P-RV-9110696-01



## PLANIMETRIA CATASTALE

Scala 1:2000

PLANIMETRIA CATASTALE COMUNE DI SAN PIETRO DI FELETTO (TV) FG.17



Ø	29/10/19	EMISSIONE		IEMBO	LUMINARI	MONTALBANO	
REV.	DATA	DESCRIZIONE			DISEGN.	CONTR.	APPROV.
Proprietario		Progettista		DISEGNO			
				IN-9110696-01			
Impianto: MET. (4500230) PIEVE DI SOLIGO - S.POLO DI PIAVE - SALGAREDA				REVISIONE 0			
Tratto: 3 - CONEGLIANO - PASSO DI S. BOLDO				COMMESSA NR/16091/R-L20			
Variante: DA PIDI STOCCAGGIO EDISON (SAN PIETRO DI FELETTO) A PIDI 62500321.1 (PIEVE DI SOLIGO) DN 300 (12") - DP 75 bar				COD. TEC. 9110696			
PUNTO DI INTERCETTAZIONE DI DERIVAZIONE IMPORTANTE (P.I.D.I./D) N.5 DN 300 (12") x DN 200 (8") NEL COMUNE DI SAN PIETRO DI FELETTO (TV)				SCALA -			
INERBIMENTO STRADE DI ACCESSO				FOGLIO 1 di 1			