DATI TECNICI FUNZIONALI

PISTA DI LAVORO

TIPO PISTA

PIAZZOLE

ALLARGAMENTI

STRADE DI ACCESSO PROVVISORIE

IMPIANTI

CONFINI AMMINISTRATIVI

DATI CARATTERISTICI

DATI DI COSTRUZIONE

PRESSIONE DI PROGETTO 75.0 bar
PRESSIONE MASSIMA DI ESERCIZIO (MOP) 64.0 bar
GRADO DI UTILIZZAZIONE DICHIARATO f - 0.57

REALIZZATO IN CONFORMITA' AL D.M.17/04/2008

RIVESTIMENTO GIUNTI DI SALDATURA

FASCE TERMORESTRIGENTI C50 PRIMER (A.07.10.02)

DATI GENERALI

DN	300	SP	9.5	[12'']	2842.00 m

LUNGHEZZA TOTALE IMPIANTO 2842.00 m.

FASE EMISSIONE Costruzione

PLANIMETRIA 1:2000

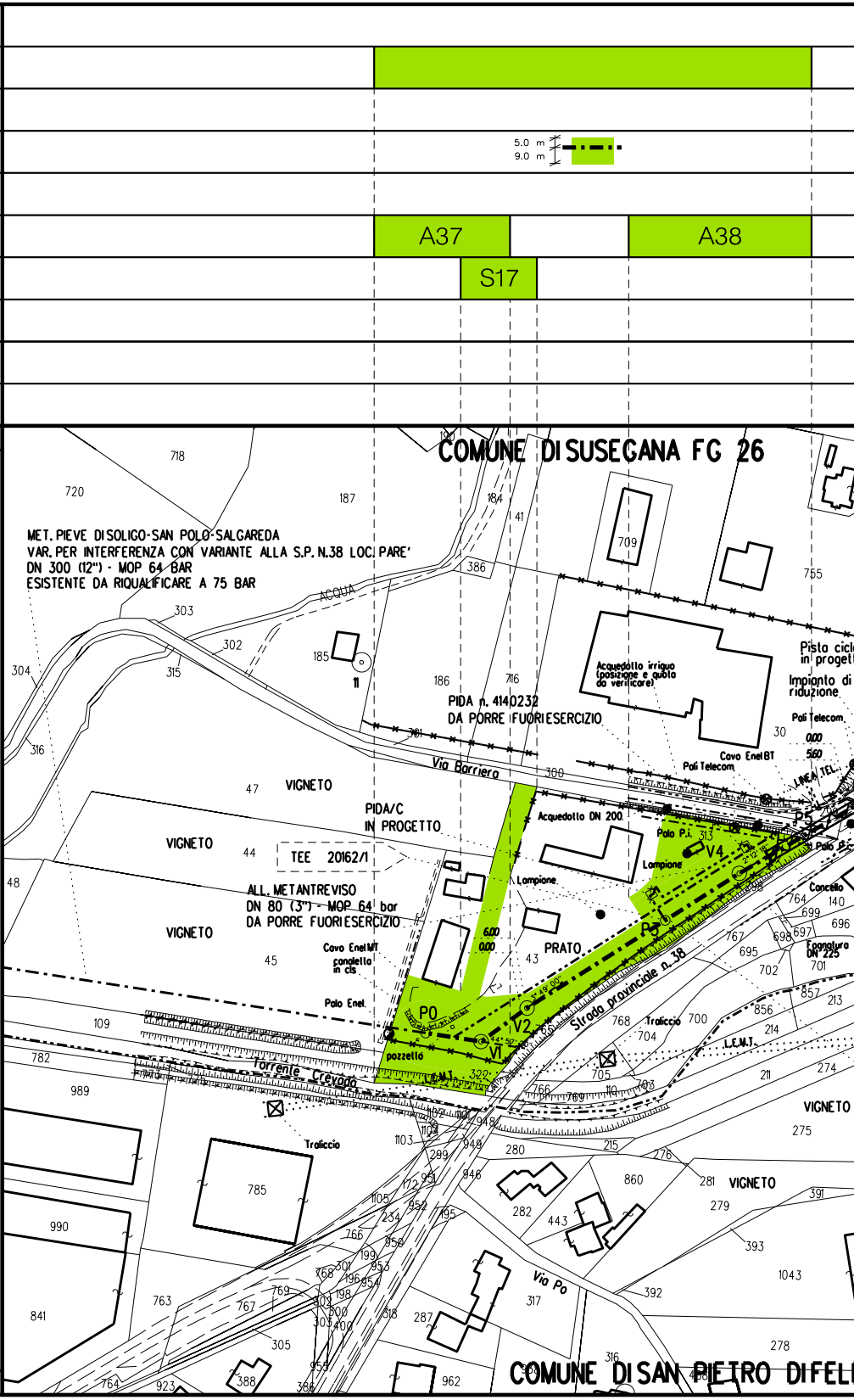
5.0 m
9.0 m
A37
A38
S17
COMUNE DI SUSEGANA FG 26
MET. PIEVE DI SOLIGO-SAN POLO-SALGAREDA
VAR. PER INTERFERENZA CON VARIANTE ALLA S.P. N.38 LOC. PARE'
DN 300 (12") - MOP 64 BAR
ESISTENTE DA RIQUALIFICARE A 75 BAR
718
720
187
184
41
190
709
755
386
ACQUA
303
302
304
315
316
185
11
186
716
PIDA n. 4140232
DA PORRE FUORI ESERCIZIO
Acquedotto irriguo (posizione e quota da verificare)
Pista ciclabile in progetto
Impianto di riduzione
Pali Telecom
30
0.00
5.60
Cavo Enel BT
Pali Telecom
LINEA TEL.
301
Via Barriera
300
47
VIGNETO
PIDA/C
IN PROGETTO
Acquedotto DN 200
Palo P.i.
313
V4
Lampione
Lampione
P5
Palo P.i.
VIGNETO
44
TEE 20162/1
48
ALL. METANTREVISO
DN 80 (3") - MOP 64 bar
DA PORRE FUORI ESERCIZIO
VIGNETO
Cavo Enel MT
canaletta in cls
45
6.00
0.00
PRATO
43
P3
2°12'18"
Concello
764
140
699
696
767
698
697
695
Fognatura DN 225
702
701
857
213
Polo Enel
P0
3°49'00"
V2
V1
pozzetto
Strada provinciale n.38
109
782
Torrente Crevada
322
768
Traliccio
700
704
856
214
L.E.M.T.
705
703
211
274
989
766
769
110
VIGNETO
275
Traliccio
1103
1102
1104
948
949
280
215
276
299
946
785
1105
951
172
952
234
195
282
443
860
281
VIGNETO
279
391
990
766
958
199
953
393
768
301
196
954
198
Via Po
1043
763
769
767
302
300
318
317
392
841
303
400
287
305
278
388
955
316
764
923
386
962
488
COMUNE DI SAN PIETRO DI FELETTO

CONFINI AMMINISTRATIVI

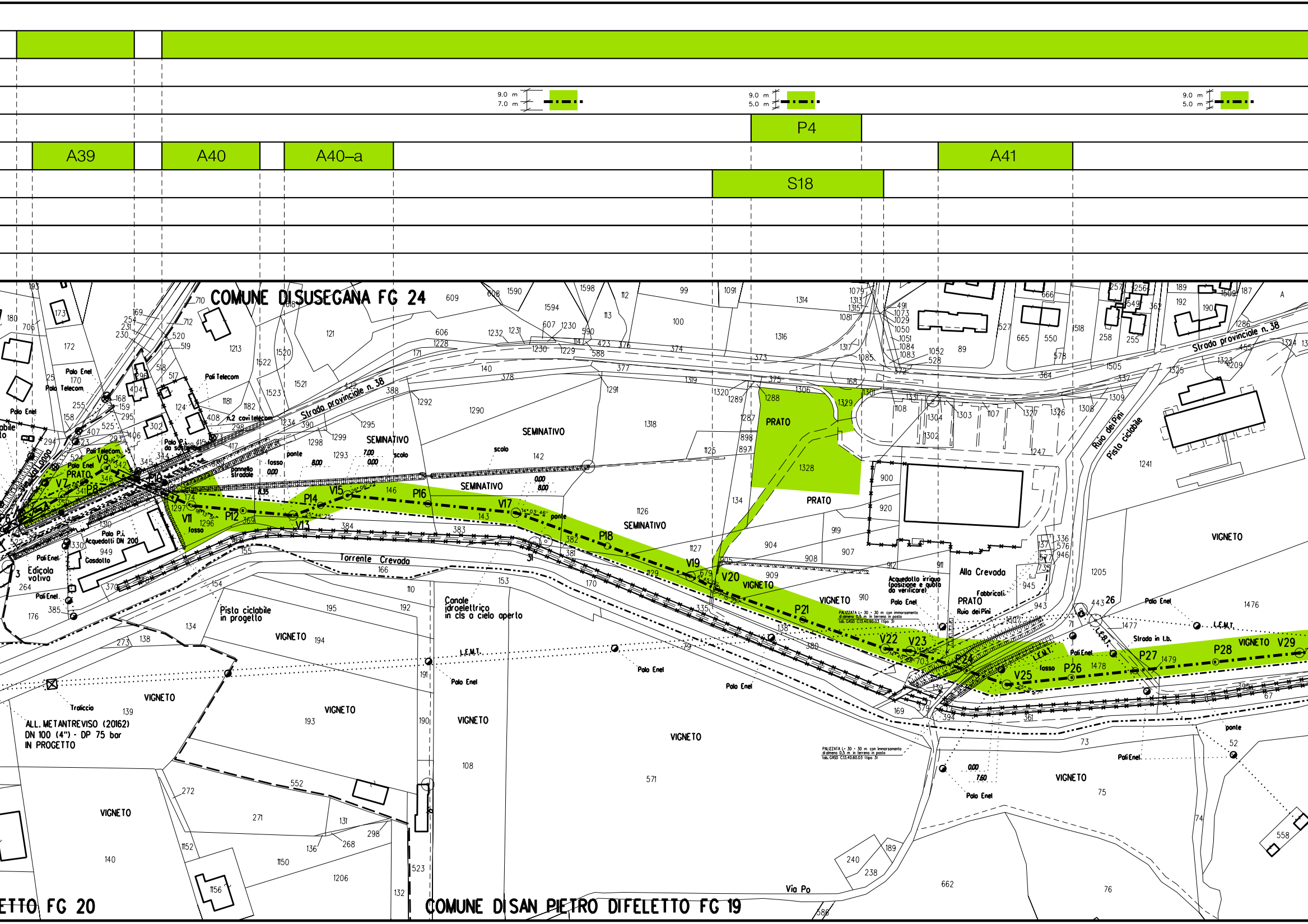
9.0 m
7.0 m
9.0 m
5.0 m
9.0 m
5.0 m
P4
A39
A40
A40–a
A41
S18
COMUNE DI SUSEGANA FG 24
Strada provinciale n. 38
SEMINATIVO
PRATO
VIGNETO
Torrente Crevada
Canale idroelettrico in cls a cielo aperto
Pista ciclabile in progetto
Pista ciclabile
Ruio dei Pini
Alla Crevada
Fabbricati
Acquedotto irriguo (posizione e quota da verificare)
Palo Enel
Pali Enel
Palo Telecom
Pali Telecom
Palo P.I.
Acquedotti DN 200
Gasdotto
Edicola votiva
n.2 cavi telecom
pannello stradale
ponte
fosso
scolo
L.E.M.T.
Strada in l.b.
Traliccio
ALL. METANTREVISO (20162)
DN 100 (4") - DP 75 bar
IN PROGETTO
PALIZZATA L= 30 ÷ 30 m con immorsamento di almeno 0,5 m in terreno in posto
Via Po
COMUNE DI SAN PIETRO DI FELETTO FG 19
ETTO FG 20
V7
P8
V9
P10
V11
P12
V13
P14
V15
P16
V17
P18
V19
V20
P21
V22
V23
P24
V25
P26
P27
P28
V29

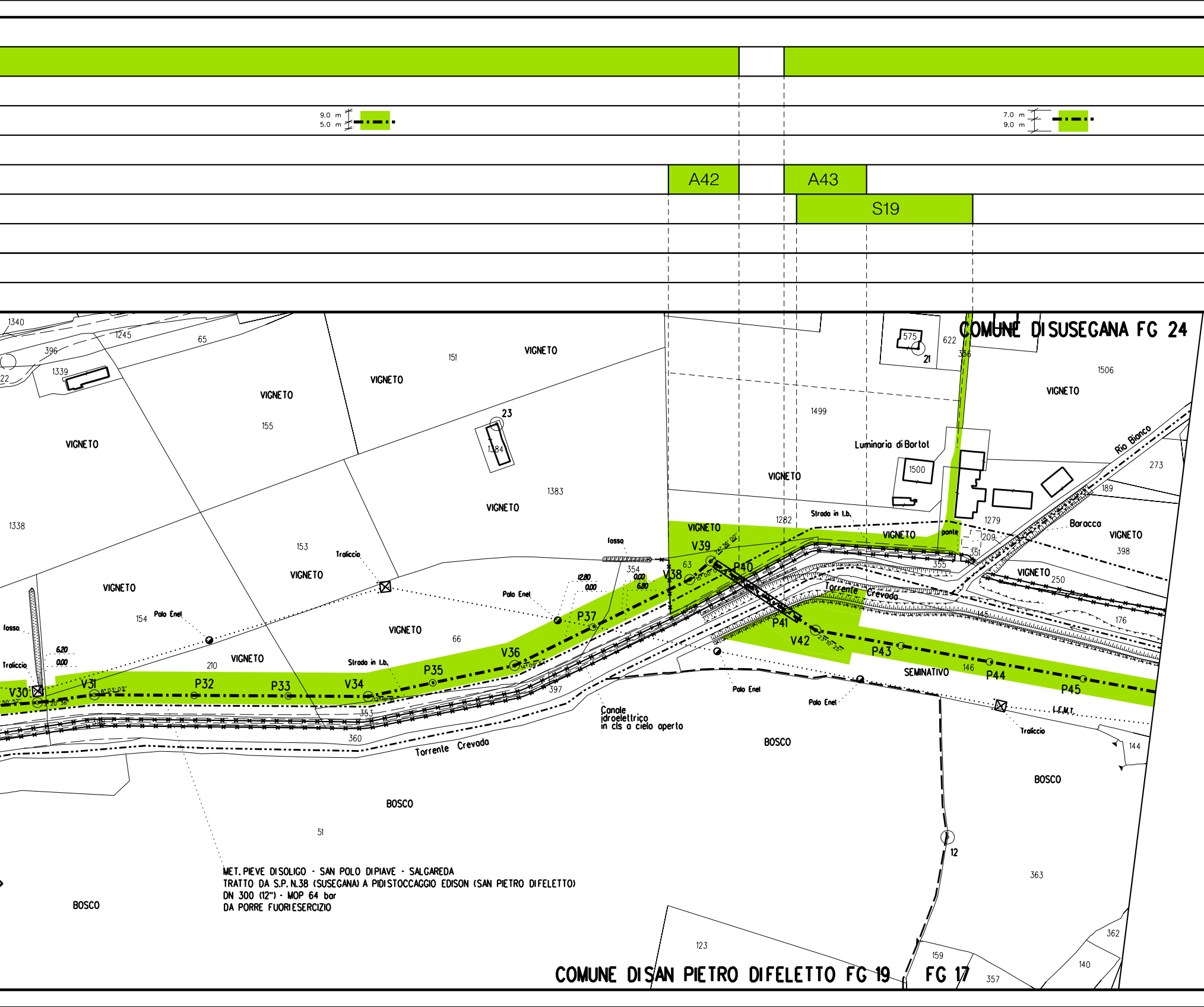
9.0 m
5.0 m
7.0 m
9.0 m
A42
A43
S19
COMUNE DI SUSEGANA FG 24
COMUNE DI SAN PIETRO DI FELETTO FG 19
FG 17
VIGNETO
BOSCO
SEMINATIVO
Luminaria di Bortot
Rio Bianco
Barocca
Torrente Crevada
Strada in t.b.
Traliccio
Palo Enel
fosso
ponte
I.E.M.T.
Canale idroelettrico in cls a cielo aperto
V30
V31
P32
P33
V34
P35
V36
P37
V38
V39
P40
P41
V42
P43
P44
P45
MET. PIEVE DI SOLIGO - SAN POLO DI PIAVE - SALGAREDA
TRATTO DA S.P. N.38 (SUSEGANA) A PIDI STOCCAGGIO EDISON (SAN PIETRO DI FELETTO)
DN 300 (12") - MOP 64 bar
DA PORRE FUORI ESERCIZIO
1340
1245
396
65
1339
155
151
23
1384
1383
1338
153
154
66
210
354
63
1282
1279
1499
1500
575
21
622
356
1506
273
189
398
250
176
355
351
209
145
146
397
353
360
51
123
159
357
12
363
362
140
144
6.20
0.00
12.80
0.00
6.80

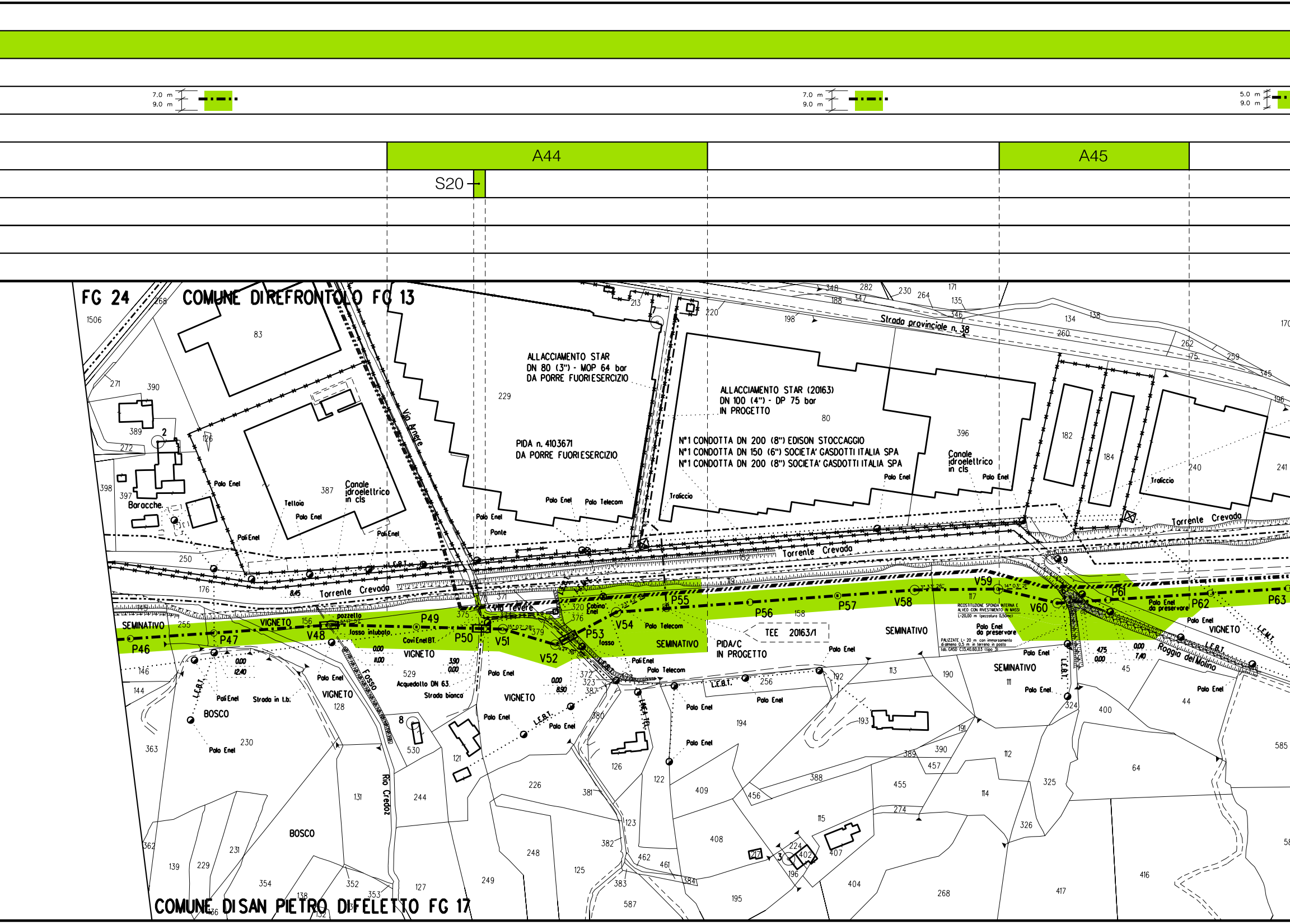
7.0 m
9.0 m
7.0 m
9.0 m
5.0 m
9.0 m
A44
A45
S20
FG 24
COMUNE DI REFRONTOLO FG 13
ALLACCIAMENTO STAR
DN 80 (3") - MOP 64 bar
DA PORRE FUORI ESERCIZIO
PIDA n. 4103671
DA PORRE FUORI ESERCIZIO
ALLACCIAMENTO STAR (20163)
DN 100 (4") - DP 75 bar
IN PROGETTO
N°1 CONDOTTA DN 200 (8") EDISON STOCCAGGIO
N°1 CONDOTTA DN 150 (6") SOCIETA' GASDOTTI ITALIA SPA
N°1 CONDOTTA DN 200 (8") SOCIETA' GASDOTTI ITALIA SPA
Strada provinciale n. 38
Via Anger
Canale idroelettrico in cls
Torrente Crevada
Via Tevere
Roggia del Molino
Rio Credoz
Fosso
Baracche
Tettoia
Ponte
Palo Enel
Pali Enel
Palo Telecom
Traliccio
Cabina Enel
Palo Enel da preservare
TEE 20163/1
PIDA/C
IN PROGETTO
SEMINATIVO
VIGNETO
BOSCO
pozzetto
fosso intubato
Cavi Enel BT
Acquedotto DN 63
Strada bianca
Strada in t.b.
L.F.B.T.
L.E.B.T.
LINEA TEL.
RICOSTITUZIONE SPONDA INTERNA E ALVEO CON RIVESTIMENTO IN MASSI
PALIZZATE
P46
P47
V48
P49
P50
V51
V52
P53
V54
P55
P56
P57
V58
V59
V60
P61
P62
P63
COMUNE DI SAN PIETRO DI FELETTO FG 17

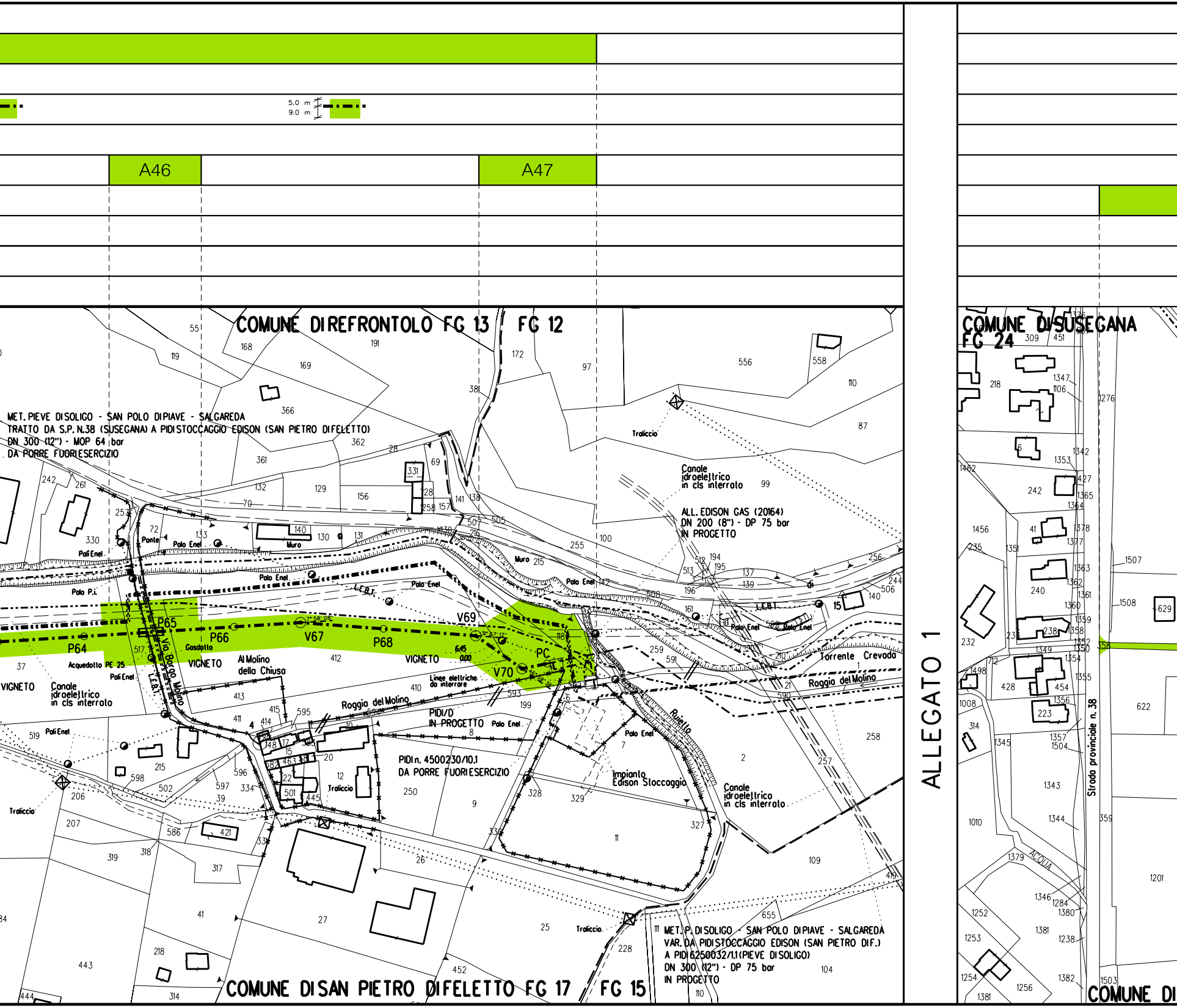

5.0 m
9.0 m
A46
A47
COMUNE DI REFRONTOLO FG 13
FG 12
COMUNE DI SUSEGANA
FG 24
MET. PIEVE DI SOLIGO - SAN POLO DI PIAVE - SALGAREDA
TRATTO DA S.P. N.38 (SUSEGANA) A PIDI STOCCAGGIO EDISON (SAN PIETRO DI FELETTO)
DN 300 (12") - MOP 64 bar
DA PORRE FUORI ESERCIZIO
Traliccio
Canale idroelettrico in cls interrato
ALL. EDISON GAS (20164)
DN 200 (8") - DP 75 bar
IN PROGETTO
Ponte
Palo Enel
Pali Enel
Palo P.I.
Muro
L.E.B.T.
P64
P65
P66
V67
P68
V69
V70
PC
Gasdotto
Acquedotto PE 25
VIGNETO
Via Borgo Molino
Al Molino della Chiusa
Linee elettriche da interrare
Roggia del Molino
PIDI/D IN PROGETTO
PIDI n. 4500230/10.1 DA PORRE FUORI ESERCIZIO
Impianto Edison Stoccaggio
Ruiello
Torrente Crevada
Strada provinciale n. 38
ACQUA
MET. P. DI SOLIGO - SAN POLO DI PIAVE - SALGAREDA
VAR. DA PIDI STOCCAGGIO EDISON (SAN PIETRO DIF.)
A PIDI 6250032/1.1 (PIEVE DI SOLIGO)
DN 300 (12") - DP 75 bar
IN PROGETTO
COMUNE DI SAN PIETRO DI FELETTO FG 17
FG 15
COMUNE DI

ALLEGATO 1

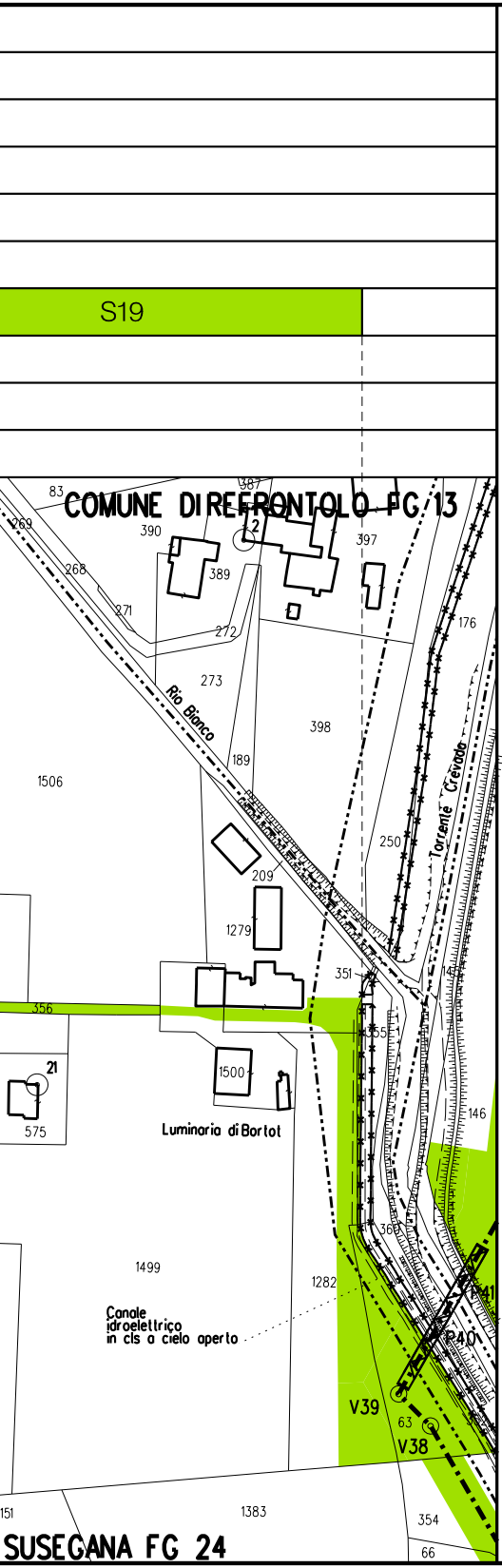
S19
COMUNE DI REFRONTOLO FG 13
83
387
2
269
390
397
268
389
271
272
176
273
Rio Bianco
398
189
1506
Torrente Crevada
250
209
1279
351
356
355
21
1500
146
575
Luminaria di Bortot
366
1499
1282
Canale idroelettrico in cls a cielo aperto
P41
P40
V39
63
V38
151
1383
354
SUSEGANA FG 24
66

LEGENDA

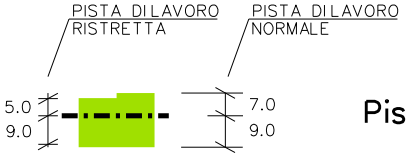
PISTA DI LAVORO RISTRETTA
PISTA DI LAVORO NORMALE
5.0
9.0
7.0
9.0

Pista di lavoro

A	Allargamenti pista di lavoro
S	Strade di accesso provvisorie
P	Piazzole provvisorie per i materiali

Il presente disegno e' di proprieta' aziendale - La societa' tutelera' i propri diritti a termine di legge.

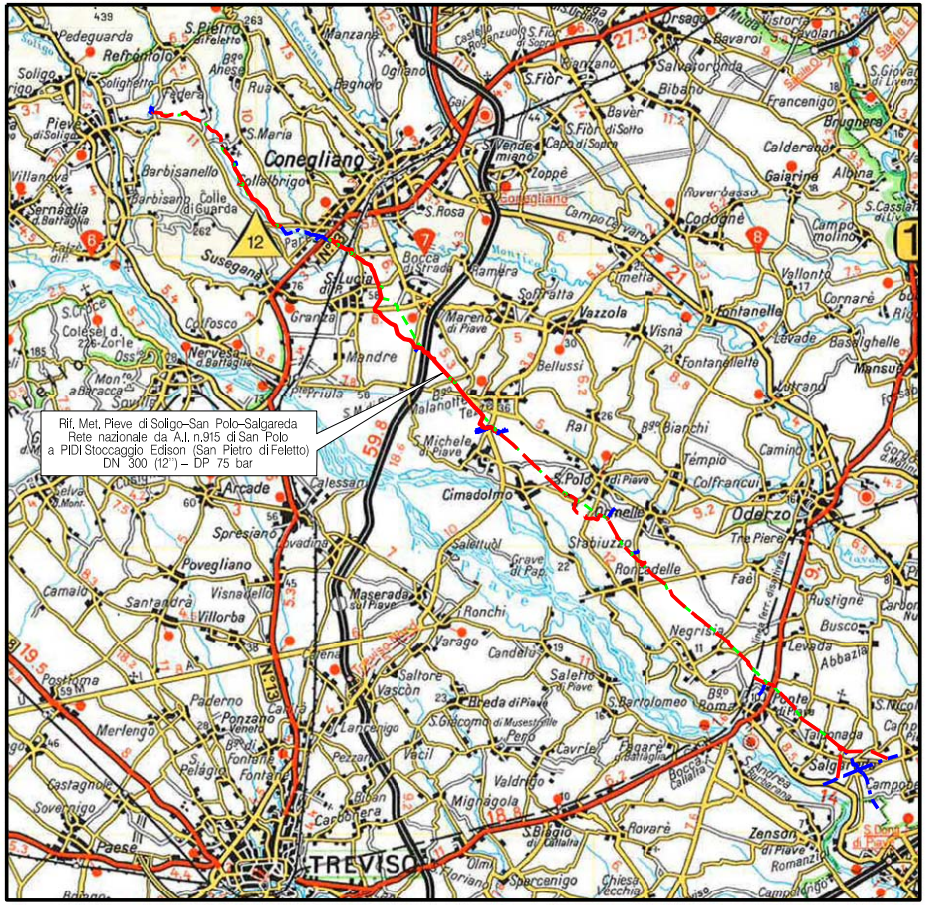
Rif. Met. Pieve di Soligo–San Polo–Salgareda
Rete nazionale da A.I. n.915 di San Polo
a PIDI Stoccaggio Edison (San Pietro di Feletto)
DN 300 (12'') – DP 75 bar
Conegliano
Susegana
TREVISO
Oderzo

COROGRAFIA **SCALA 1:200.000**

Nei Comuni di SUSEGANA, SAN PIETRO DI FELETTO.

Rev.	Data	Descrizione	Disegn.	Contr.	Approv.
2	29/05/2020	EMISSIONE PER COSTRUZIONE - SPOSTAMENTO VERTICE V52	RIGHI A.	BATTISTI	LUMINARI
1	22/07/2019	EMISSIONE PER COSTRUZIONE	RIGHI A.	BATTISTI	LUMINARI
0	30/11/2018	EMISSIONE PER APPALTO	RIGHI A.	BATTISTI	LUMINARI

Proprietario snam

Progettista COMIS
consulenza materiali - ispezioni - saldatura
progettazione-direzione lavori

Disegno P-AOL-9110690

Impianto: MET. (4500230) PIEVE DI SOLIGO-S.POLO DI PIAVE - SALGAREDA

Tratto: 3-CONEGLIANO-PASSO DI S. BOLDO

Variante: DA S.P. N.38 (SUSEGANA) A PIDI STOCCAGGIO EDISON
(SAN PIETRO DI FELETTO)
DN 300 (12") - DP 75 bar

Revisione 2

Comm. NR/16091/R-L02

Cod.tec. 9110690

PLANIMETRIA CATASTALE CON AREE DI OCCUPAZIONE TEMPORANEA

Scala 1:2000