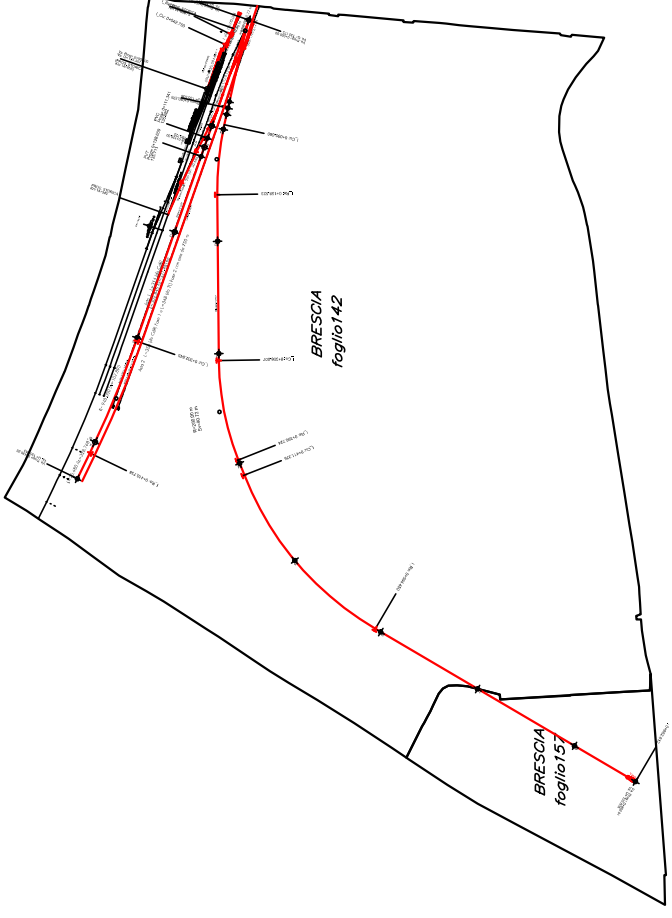









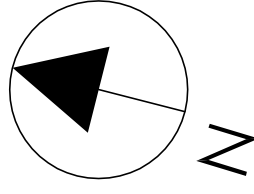
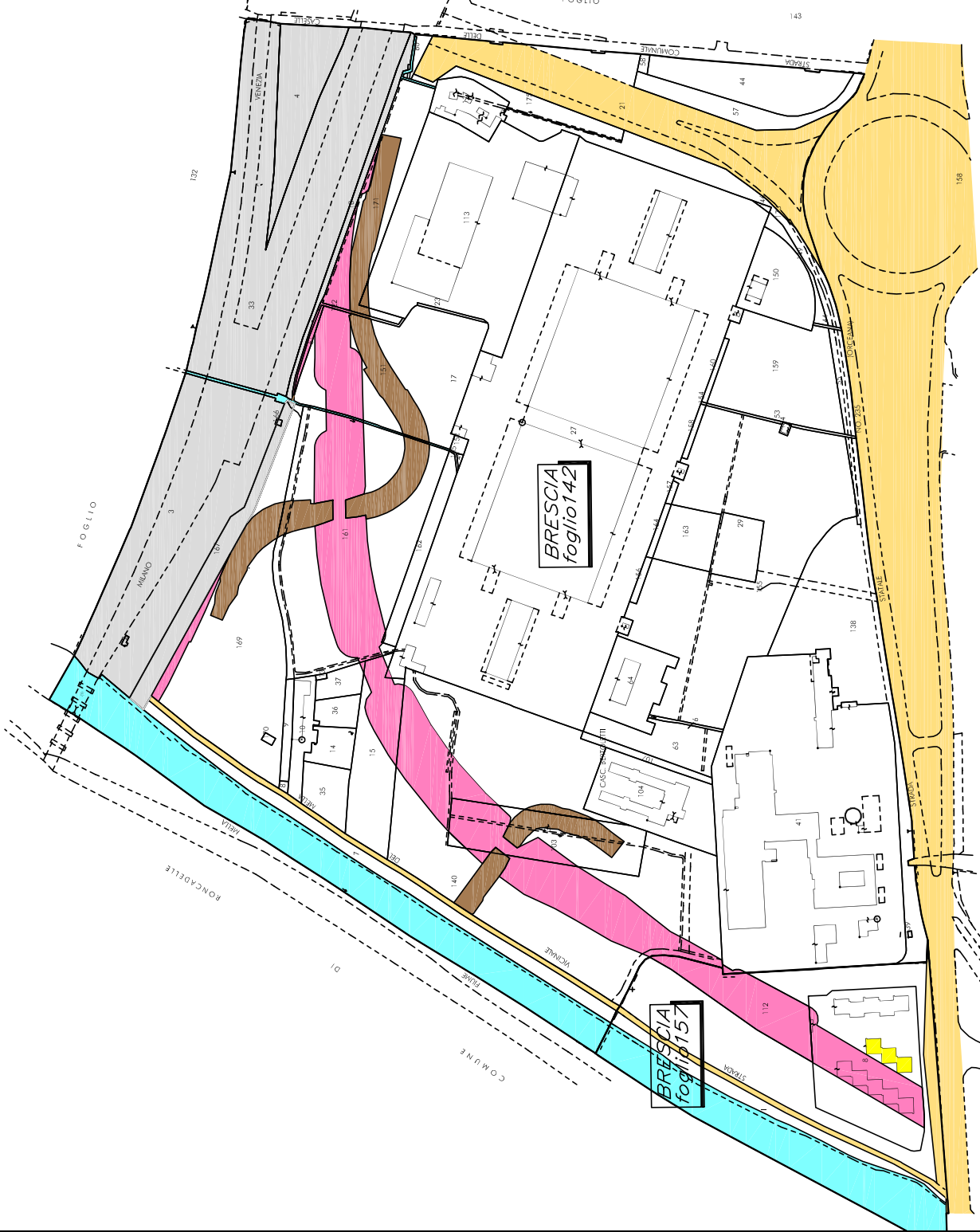


# KEY-PLAN



## LEGENDA

-  Sede ferroviaria esistente
-  Strade pubbliche esistenti
-  Corsi d'acqua esistenti
-  Aree da espropriare per sede stabile fs e sue dipendenze
-  Aree da espropriare per deviazione strade e/o corsi d'acqua
-  Aree da espropriare per interventi di riqualificazione ambientale e sistemazioni urbane
-  Demolizioni fabbricati
-  Aree da acquisire a titolo di reliquato - ex art. 16 D.P.R. 327/2001
-  Aree da occupare temporaneamente strettamente necessarie per la realizzazione dell'opera



COMMITTENTE:



PROGETTAZIONE:



**U.O. VALUTAZIONE RISERVE, ESPROPRI E SUBAPPALTI**  
**PROGETTO DI FATTIBILITA' TECNICA ECONOMICA DI 2° FASE**

**LINEA A.V./A.C. MILANO - VERONA**  
**NODO DI BRESCIA**  
**POTENZIAMENTO INFRASTRUTTURALE DELLO SCALO DI BRESCIA**

**PIANO PARTICELLARE DI ESPROPRIO**

Comune di BRESCIA - Tav. 1 di 1

SCALA : **1:1000**

COMMESSA LOTTO FASE ENTE TIPO DOC. OPERA/DISCIPLINA PROG. REV.

**I** **N** **0** **Y** **1** **0** **F** **4** **3** **B** **D** **A** **Q** **0** **0** **0** **1** **0** **0** **1** **A**

Rev.	Descrizione	Redatto	Data	Verificato	Data	Approvato	Data	Autorizzato/Data
A	Emissione Esecutiva	A.D. D'Aversa	ottobre 2020	C. Capozzi	ottobre 2020	L. Barchi	ottobre 2020	C.E. Moccagatta ottobre 2020

File: IN0Y10F43BDA0001001A.dwg

n. Elab.: