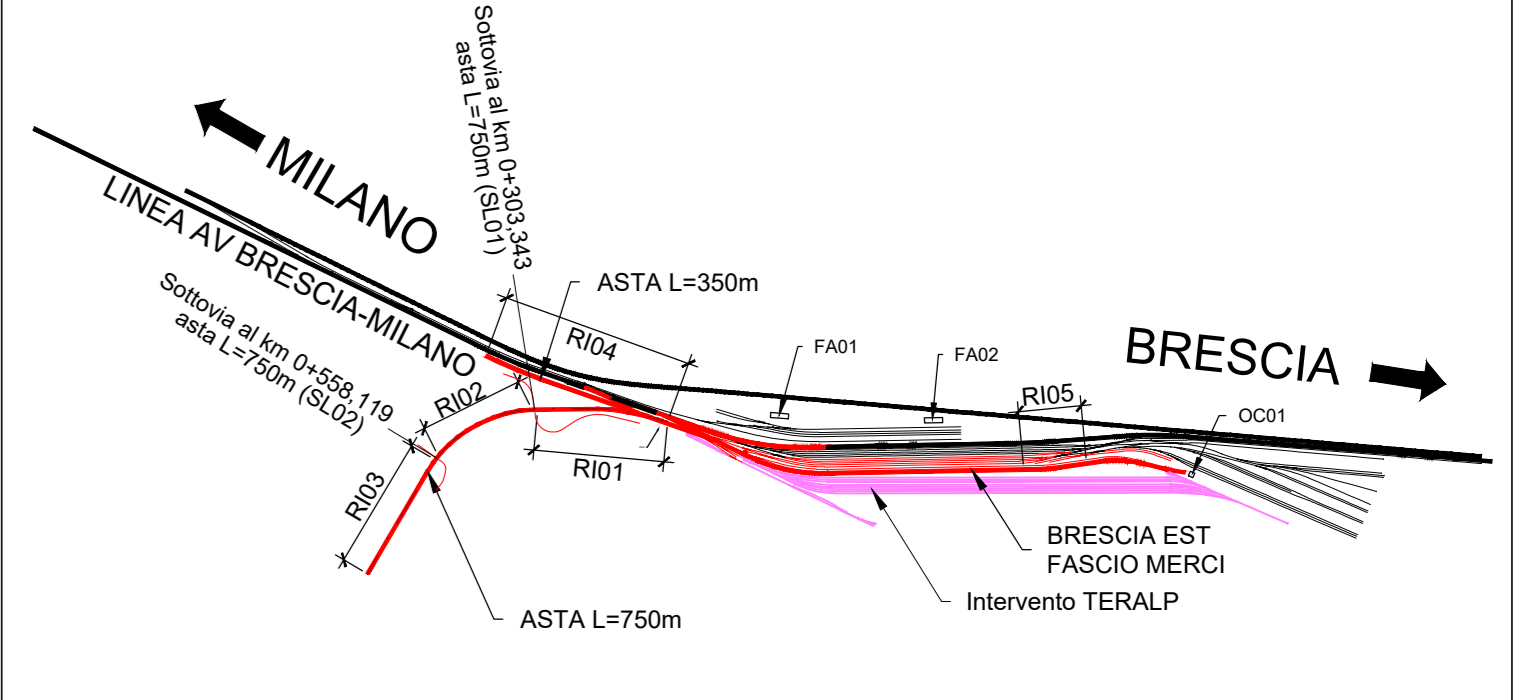
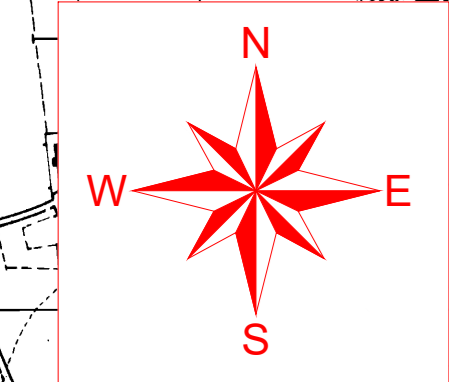


**LEGENDA**

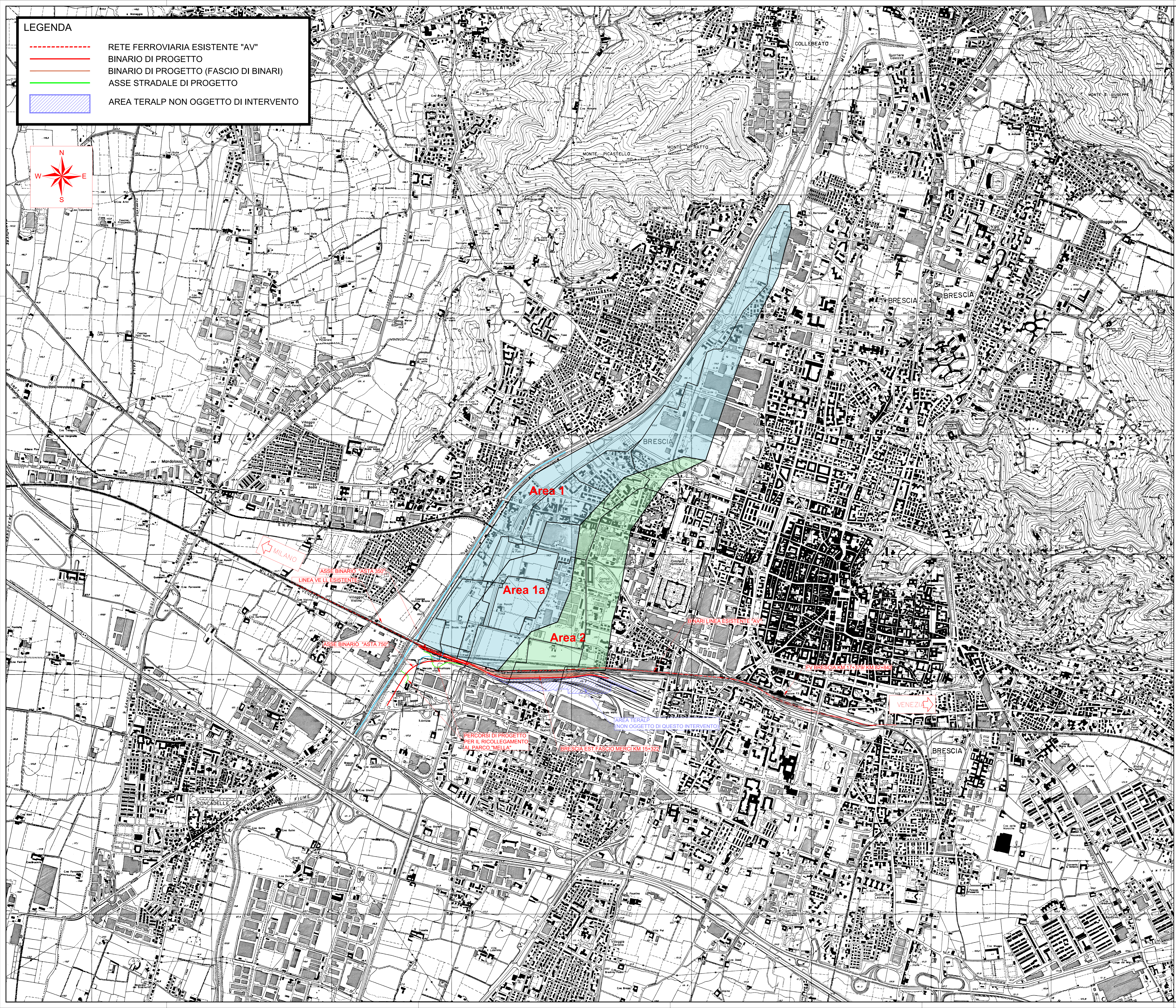
- RETE FERROVIARIA ESISTENTE "AV"
- BINARIO DI PROGETTO
- BINARIO DI PROGETTO (FASCIO DI BINARI)
- ASSE STRADALE DI PROGETTO
- AREA TERALP NON OGGETTO DI INTERVENTO



**KEY-PLAN**

Dati di riepilogo dei bacini

ID BACINO	Area kmq	L'Asta km	Z max mslm	Z min mslm
Area 1	2.44	6.50	168	136
Area 1a	0.63	1.60	145	136
Area 2	0.85	2.20	150	136



COMMITTENTE: **RFI**  
 RETE FERROVIARIA ITALIANA  
 GRUPPO FERROVIE DELLO STATO ITALIANE

PROGETTAZIONE: **ITALFERR**  
 GRUPPO FERROVIE DELLO STATO ITALIANE

U.O. COORDINAMENTO NO CAPTIVE E INGEGNERIA DI SISTEMA

**PROGETTO DI FATTIBILITÀ TECNICA ECONOMICA DI 2° FASE**  
 LINEA A.V. /A.C. MILANO - VERONA  
 NODO DI BRESCIA  
 POTENZIAMENTO INFRASTRUTTURALE DELLO SCALO DI BRESCIA

IDROLOGIA E IDRAULICA  
 Corografia dei bacini

SCALA: 1:10000

Rev.	Descrizione	Redatto	Data	Verificato	Data	Approvato	Data	Autorizzato Data
A	Emissione fascicolo	<i>[Signature]</i>	Ottobre 2020	<i>[Signature]</i>	Ottobre 2020	<i>[Signature]</i>	Ottobre 2020	Ottobre 2020

File: IN0Y10F10C4ID0002001A.dwg n. Etab.: