



PLANIMETRIA DI RAFFRONTO PROGETTO DEFINITIVO / PROGETTO ESECUTIVO

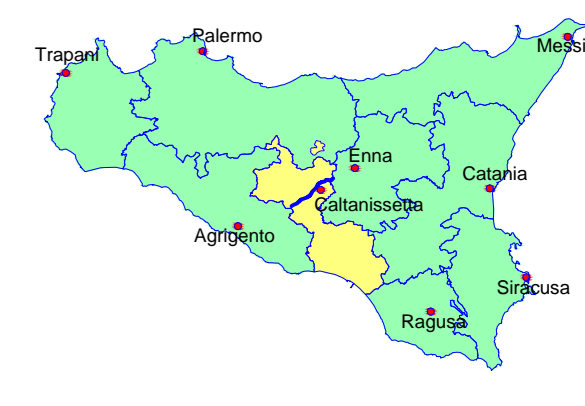
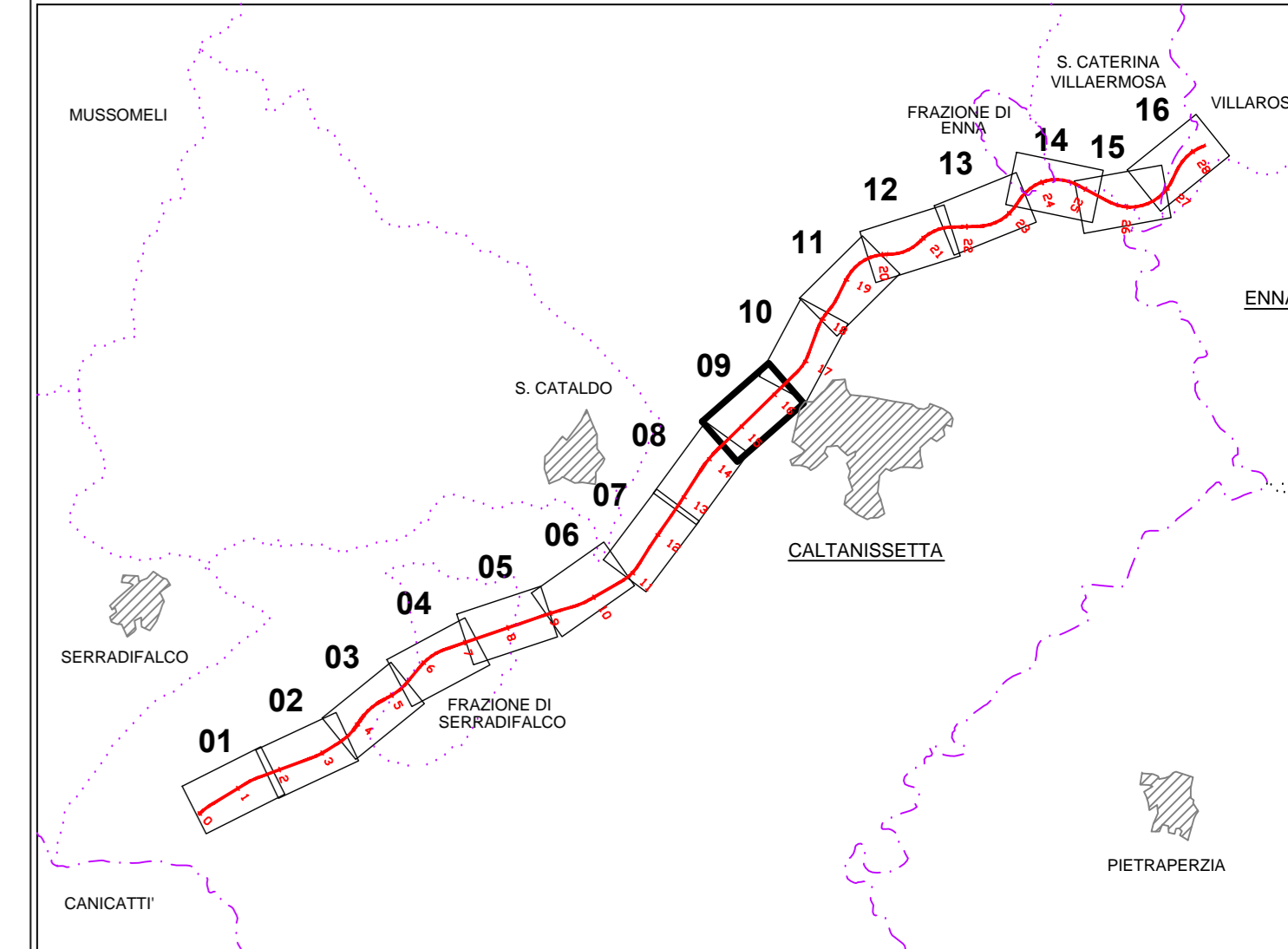
(SCALA 1 : 2000)



LEGENDA

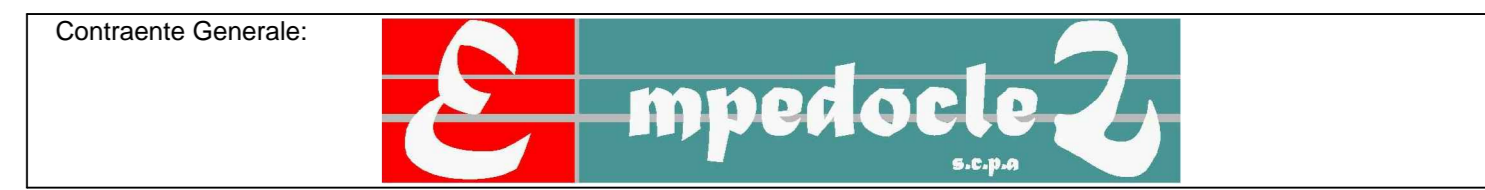
-  Tracciato progetto definitivo
-  Tracciato progetto esecutivo

QUADRO D'UNIONE







PA 12/09
 CORRIDOIO PLURIMODALE TIRRENICO - NORD EUROPA
 ITINERARIO AGRIGENTO - CALTANISSETTA - A19
 S.S. N° 640 "DI PORTO EMPEDOCLE"
 AMMODERNAMENTO E ADEGUAMENTO ALLA CAT. B DEL D.M. 5.11.2001
 Dal km 44+000 allo svincolo con l'A19

PROGETTO ESECUTIVO



VERIFICA DI OTTEMPERANZA
 Planimetria di raffronto Progetto Definitivo - Progetto Esecutivo
 Tav. 9/16

| | | | | | | | | | | | | | | | | | | | |
|--|---------------|---|----------|------------|-----------|-------------|---|---|---|---|---|---|---|---|---|---|---------|------------|---------------|
| Codice Unico Progetto (CUP) : F91B09000070001 | | | | | | | | | | | | | | | | | | | |
| Codice Elaborato: | | | | | | | | | | | | | | | | | | | |
| PA12_09 - E | 0 | 0 | 0 | G | E | 2 | 2 | 3 | V | O | 0 | 2 | Z | P | 6 | 0 | 1 | 1 | Scale: 1:2000 |
| F | | | | | | | | | | | | | | | | | | | |
| E | | | | | | | | | | | | | | | | | | | |
| D | | | | | | | | | | | | | | | | | | | |
| C | | | | | | | | | | | | | | | | | | | |
| B | | | | | | | | | | | | | | | | | | | |
| A | Novembre 2011 | Rif. Istruttoria prot. CDG-0141142-P del 19/10/11 | | | | | | | | | | | | | | | M. LITI | P. PAGLINI | |
| REV. | DATA | DESCRIZIONE | REDDATTO | VERIFICATO | APPROVATO | AUTORIZZATO | | | | | | | | | | | | | |
| Responsabile del procedimento: Ing. MAURIZIO ARAMINI | | | | | | | | | | | | | | | | | | | |

| | | | | |
|--|---|--|--|---|
| Il Progettista:  | Il Consulente Specialista:  | Il Geologo:  | Il Coordinatore per la sicurezza in fase di progetto:  | Il Direttore dei lavori:  |
|--|---|--|--|---|

