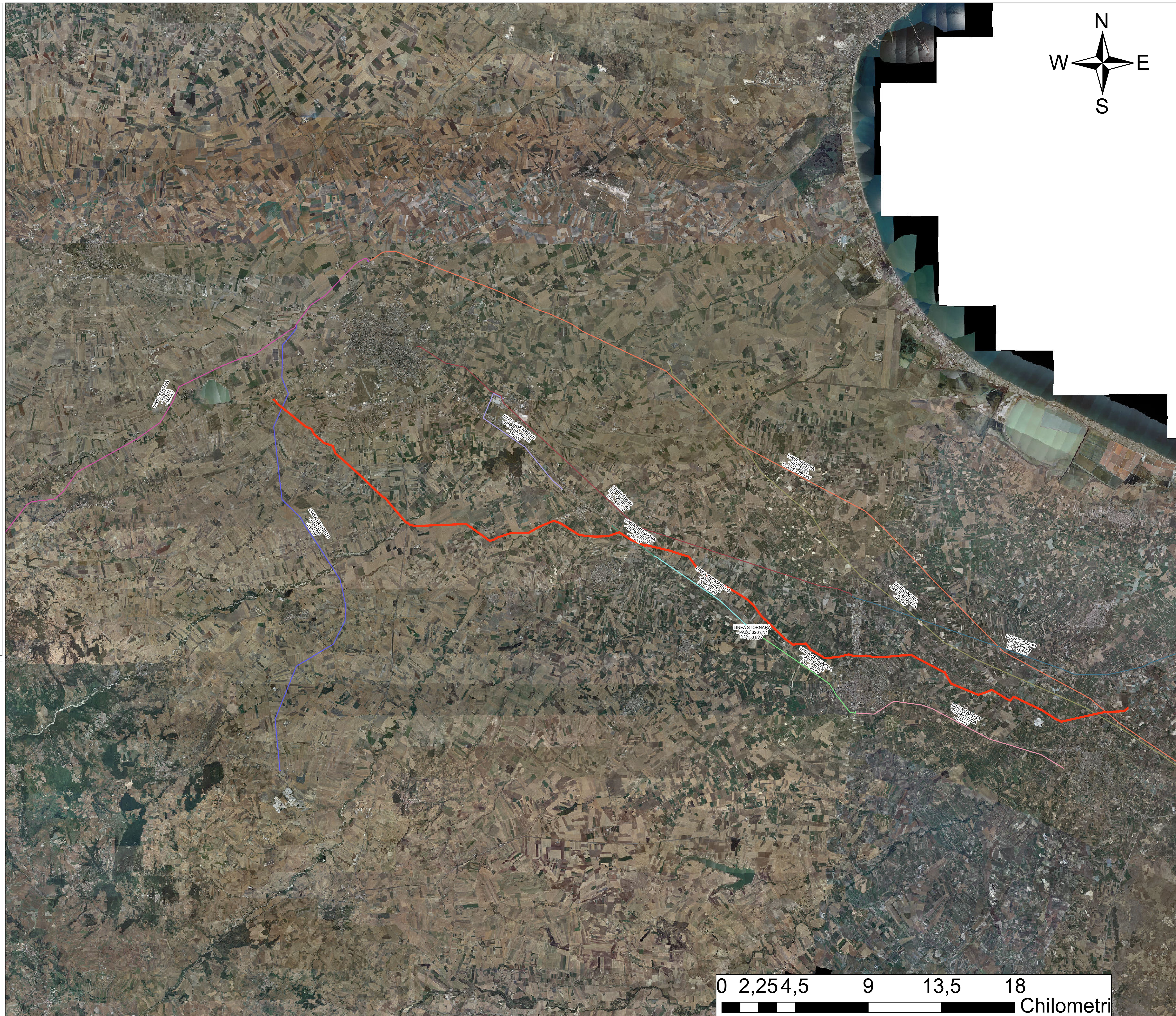




Legenda


- Tracciato Condotta di Progetto
- LINEE ELETTRICHE AEREE TERNA**
- ANDRIA - MANFREDONIA
- CANOSA - CERIGNOLA
- CARAPELLE - FOGGIA IND.LE
- CERIGNOLA - PALO 626 N / 1
- CERIGNOLA RT - BARLETTA RT
- DELICETO - FOGGIA
- FOGGIA - PALO DEL COLLE
- FOGGIA - TROIA
- FOGGIA RT - CERIGNOLA RT
- ORTANOVA - TROMPIELLO
- STORNARA - PALO 624 / N1
- STORNARA - PALO 626 / N1
- TROMPIELLO - PALO 624 N / 1





REGIONE PUGLIA

autorità idrica pugliese



CUP: E97B15000170005 PIANO DEGLI INTERVENTI DELL'ACQUEDOTTO PUGLIESE S.p.A. 2016 - 2019

PROGETTO DEFINITIVO
ACQUEDOTTO DEL FORTORE, LOCONE ED OFANTO - OPERE DI INTERCONNESSIONE - II LOTTO: CONDOTTA DALL'OPERA DI DISCONNESSIONE DI CANOSA AL SERBATOIO DI FOGGIA

Il Responsabile del Procedimento
 ing. **Roberto LEGGRI**

PROGETTAZIONE

Progettista:
 ing. Rosario **PERCICCHI** (Responsabile del progetto)
 ing. **Michelangelo GIUSTAMANICA**
 ing. **M. Alessio SALIOLA**
 geom. **Giuseppe VALENTINO**
 ing. **Antonio DI SORIO**
 Collaborazione alla progettazione
 geom. **Pietro SIMONE**

Il Direttore:
 ing. **Adriano VOLPE**

Elaborato

G.16 **Planimetria con indicazione linee elettriche aeree interferenti**

Codice Intervento P1292	Codice SAP 21/16650	Prot. N. 45215 Data 14/07/2020	Scala 1:75.000
-------------------------	---------------------	-----------------------------------	----------------

N. Rev.	Data	Descrizione	Disegnato	Controllato	Approvato

