

CUP: E97B15000170005 PIANO DEGLI INTERVENTI
DELL'ACQUEDOTTO PUGLIESE S.p.A.
2016 - 2019

PROGETTO DEFINITIVO
ACQUEDOTTO DEL FORTORE, LOCONO ED OFANTO - OPERE DI
INTERCONNESSIONE - II LOTTO: CONDOTTA DALL'OPERA DI
DISCONNESSIONE DI CANOSA AL SERBATOIO DI FOGGIA

Il Responsabile del Procedimento
ing. Massimo Palleggini

PROGETTAZIONE

Progettisti

ing. Rosario ESPOSITO (Responsabile del progetto)

ing. Tommaso DI LEBBIA

ing. Michelangelo GUASTAMACCHIA

ing. M. Alessandro SALIOLA

geom. Giuseppe VALENTINO

ing. Roberto LAVOPA

Collaborazione alla progettazione

geom. Pietro SIMONE

Il Responsabile Ingegneria di Progettazione

ing. Massimo BELLEGRINI



acquedotto
pugliese
l'acqua, bene comune

Direzione Ingegneria

Il Direttore

ing. Andrea VOLPE

Elaborato

G.3.1.2

Planimetria dell'asse su base catastale

Parte 2

Codice Intervento P1292

Codice SAP: 21/16650

Prot. N. 45215

Data 14/07/2020

Scala: 1:2.000

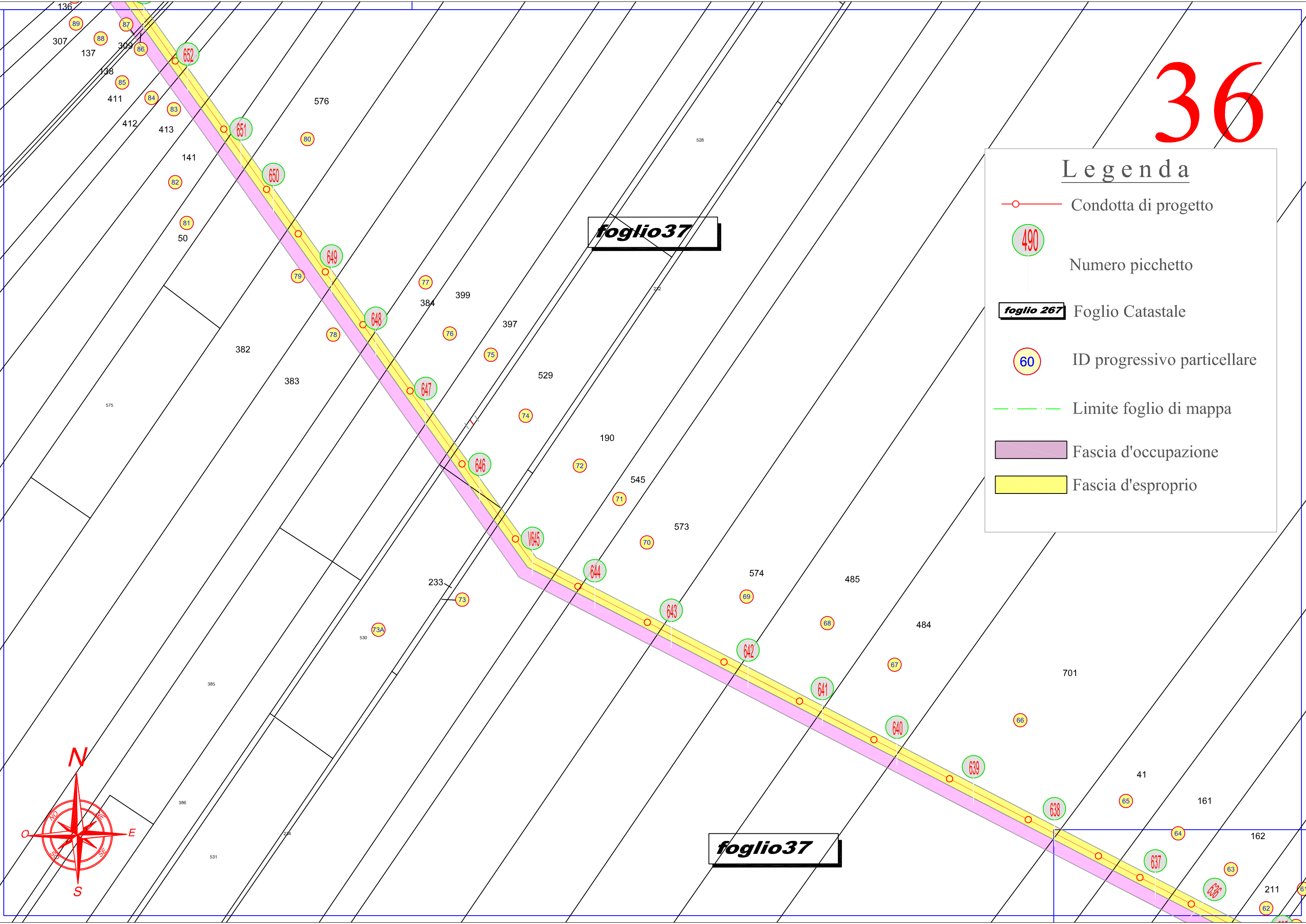
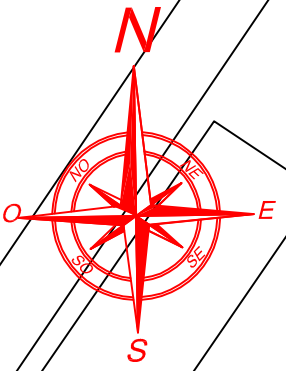
N. Rev.	Data	Descrizione	Disegnato	Controllato	Approvato
00	OTT. 2020	Emesso per Progetto definitivo	DISEGNATO	CONTROLLATO	APPROVATO

Legenda

-  Condotta di progetto
-  Numero picchetto
-  Foglio Catastale
-  ID progressivo particellare
-  Limite foglio di mappa
-  Fascia d'occupazione
-  Fascia d'esproprio








foglio37

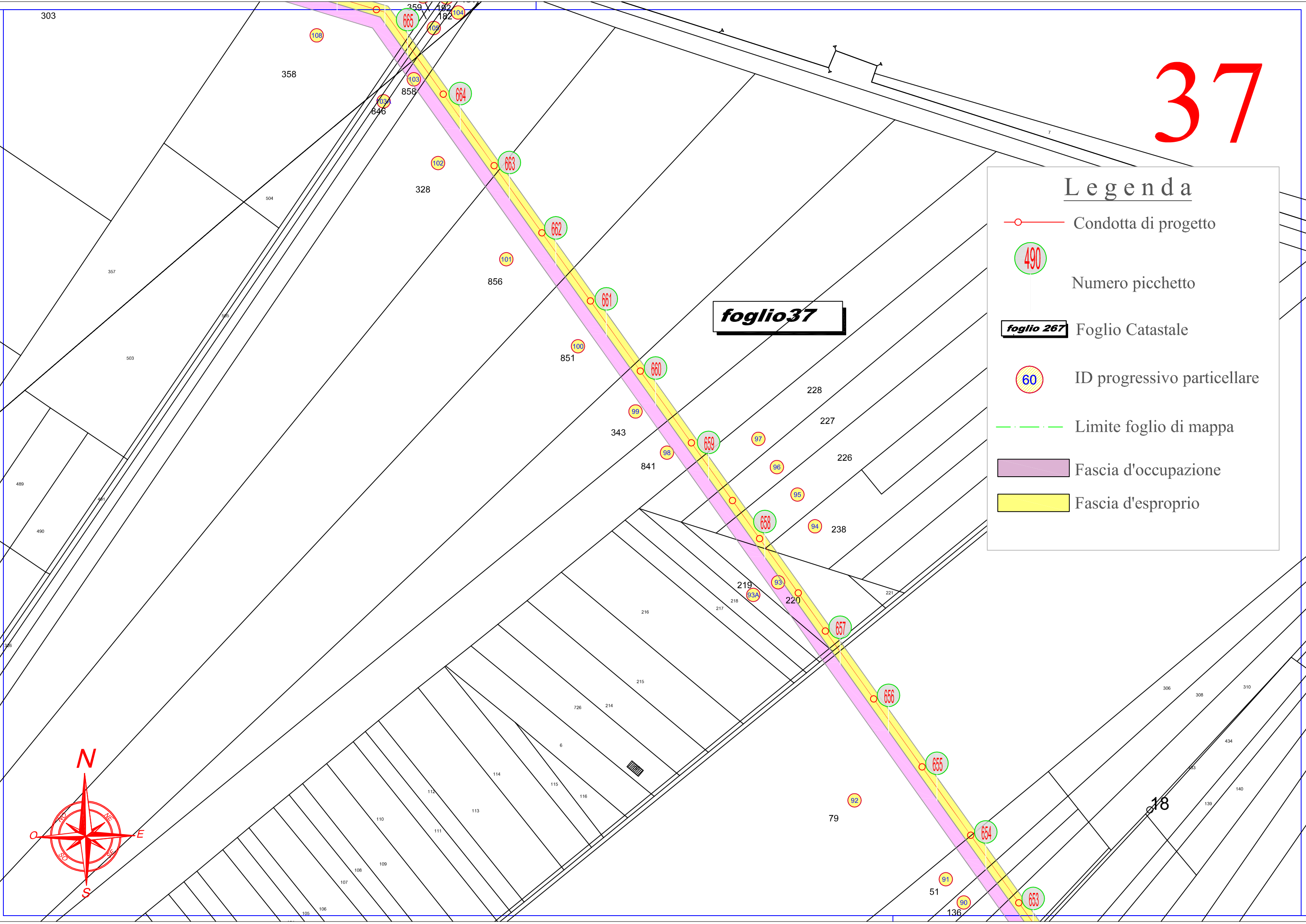

foglio37



foglio 37

Legenda

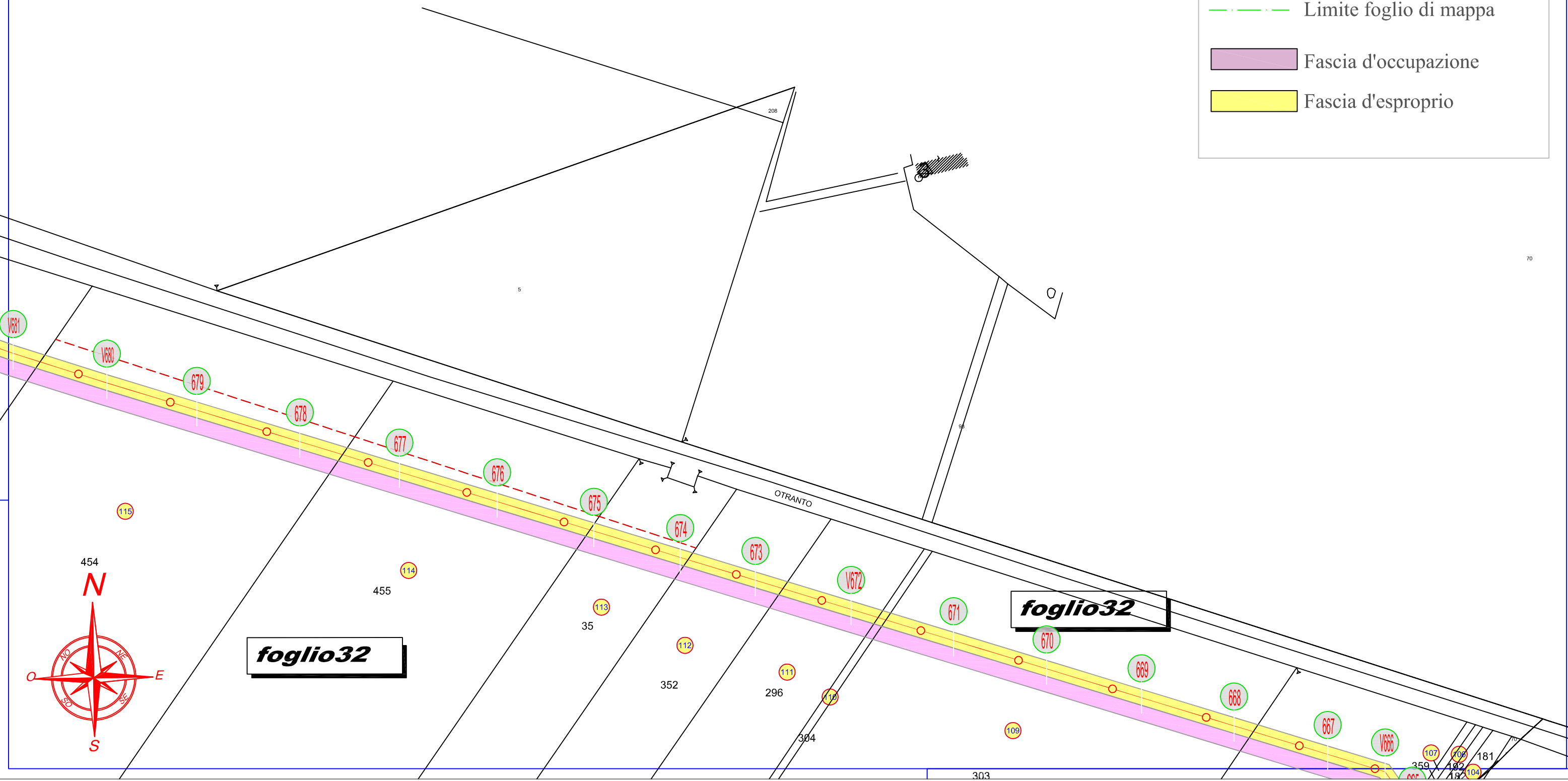
-  Condotta di progetto
-  Numero picchetto
-  Foglio Catastale
-  ID progressivo particellare
-  Limite foglio di mappa
-  Fascia d'occupazione
-  Fascia d'esproprio



38





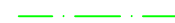


Legenda

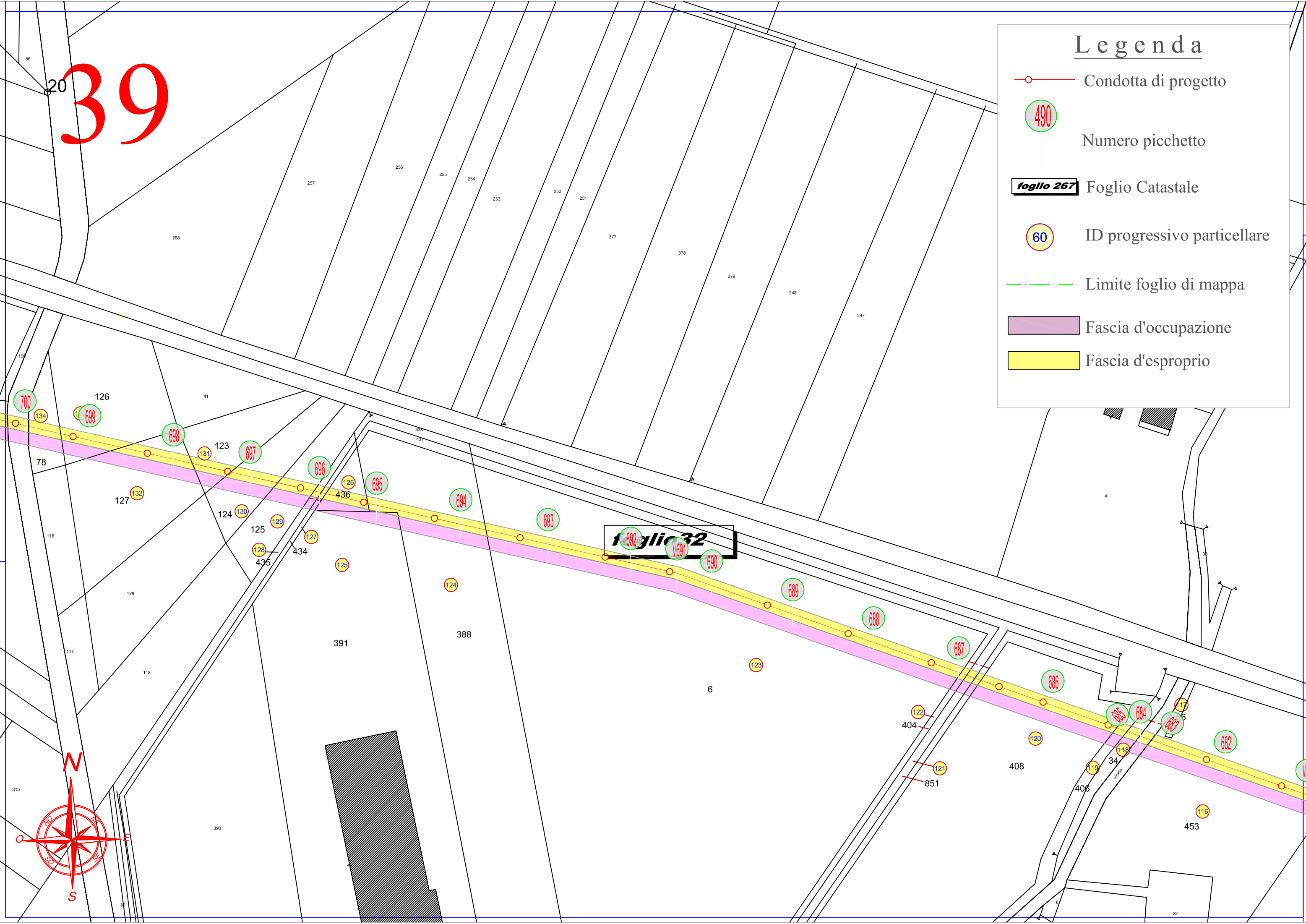
- Condotta di progetto
- ④ 490 Numero picchetto
- foglio 267** Foglio Catastale
- ⑥ 60 ID progressivo particellare
- · - · - · - Limite foglio di mappa
- Fascia d'occupazione
- Fascia d'esproprio



20
39








Legenda

-  Condotta di progetto
-  Numero picchetto
-  Foglio Catastale
-  ID progressivo particellare
-  Limite foglio di mappa
-  Fascia d'occupazione
-  Fascia d'esproprio



40

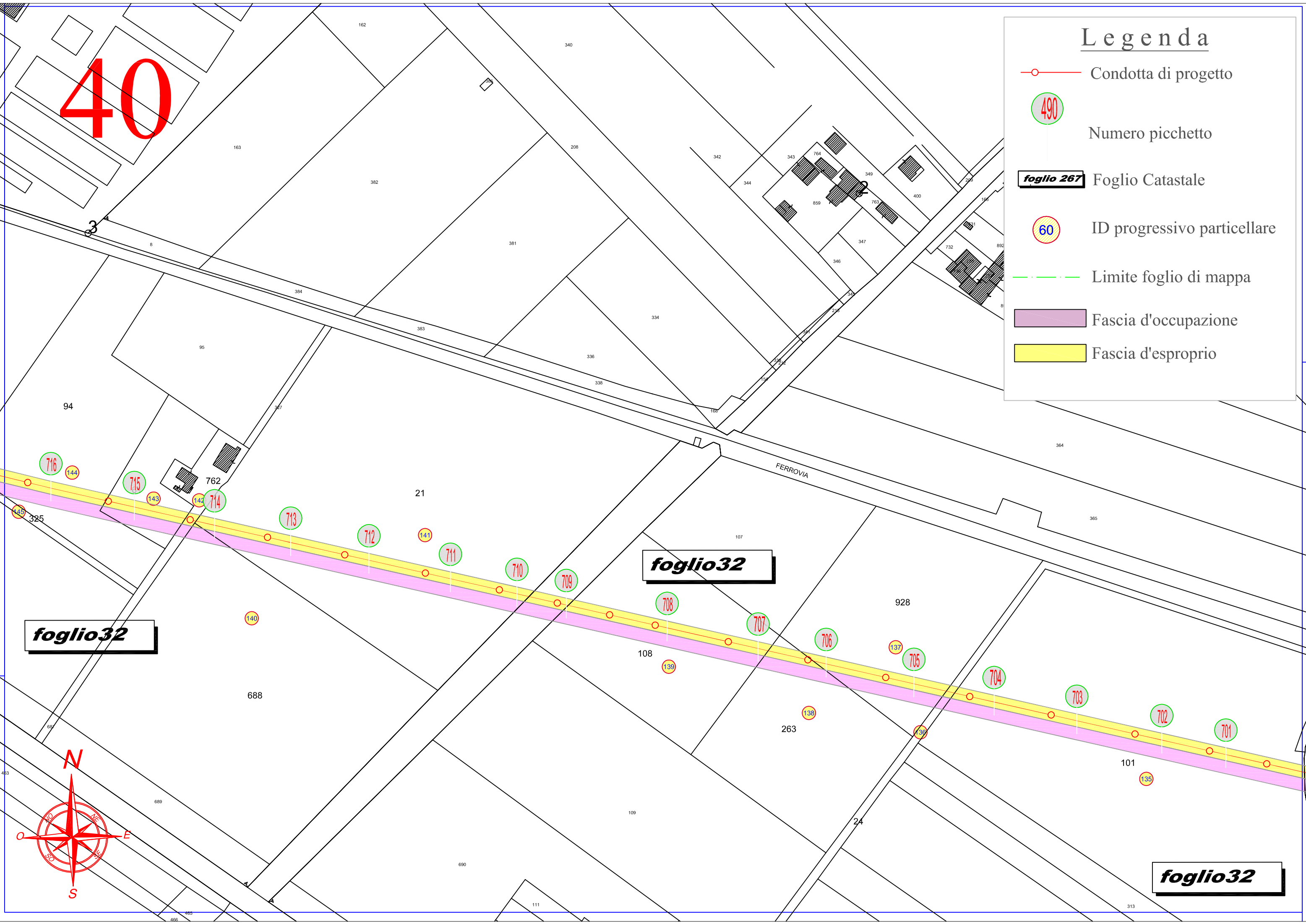

Legenda

-  Condotta di progetto
-  Numero picchetto
-  Foglio Catastale
-  ID progressivo particellare
-  Limite foglio di mappa
-  Fascia d'occupazione
-  Fascia d'esproprio

foglio32

foglio32

foglio32



41

foglio 6

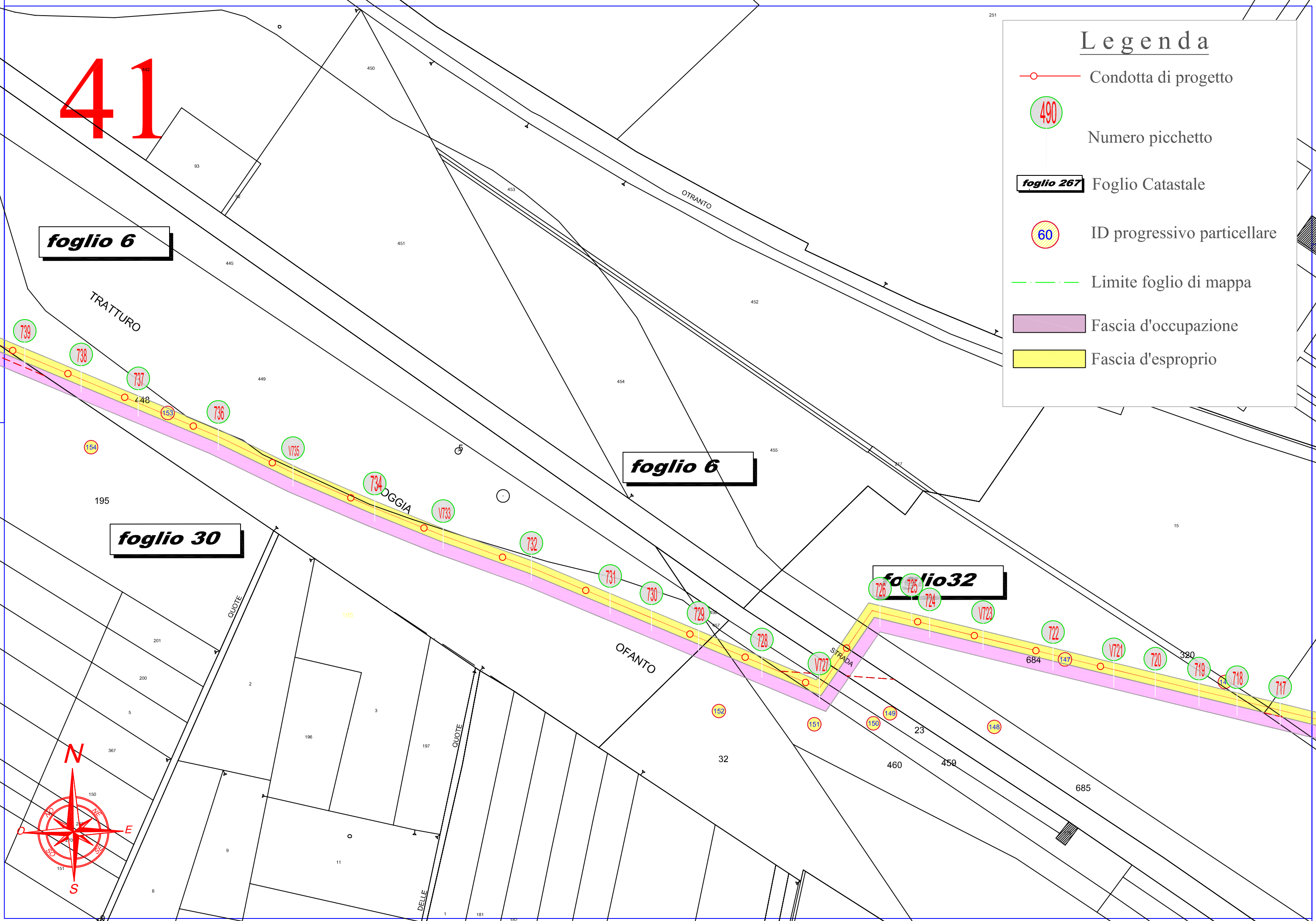
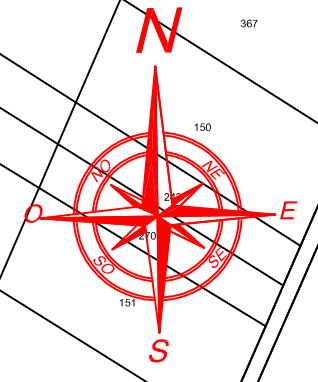
foglio 6

foglio 30

foglio 32

Legenda

- Condotta di progetto
- ④ 490 Numero picchetto
- foglio 267** Foglio Catastale
- ⑥ 60 ID progressivo particellare
- · - · - Limite foglio di mappa
- Fascia d'occupazione
- Fascia d'esproprio



42

foglio 27

foglio 26

foglio 27

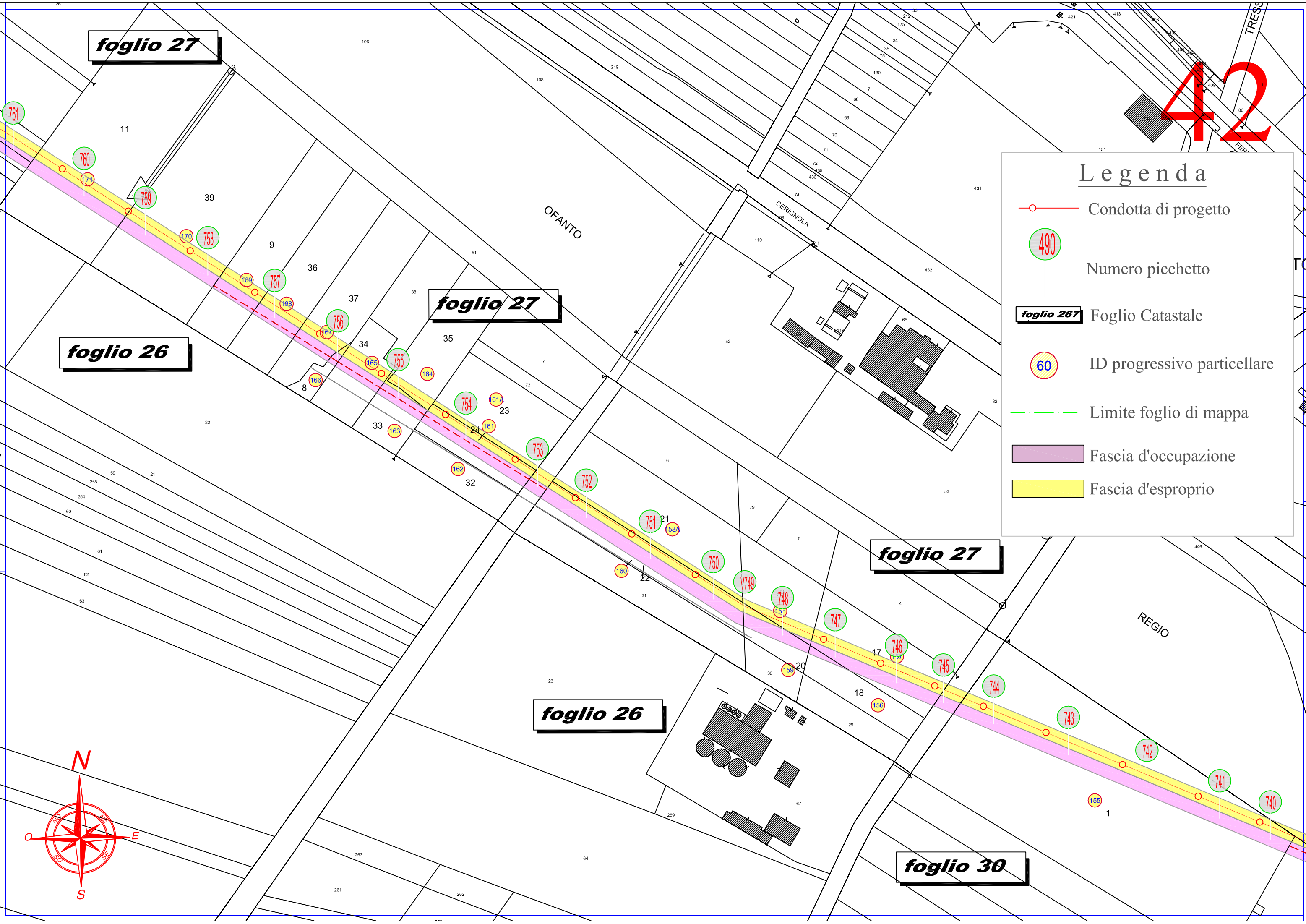

foglio 27

foglio 26

foglio 30

Legenda

- Condotta di progetto
- 490 Numero picchetto
- foglio 267** Foglio Catastale
- 60 ID progressivo particellare
- - - Limite foglio di mappa
- Fascia d'occupazione
- Fascia d'esproprio



43





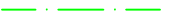


foglio 26

foglio 27

foglio 26

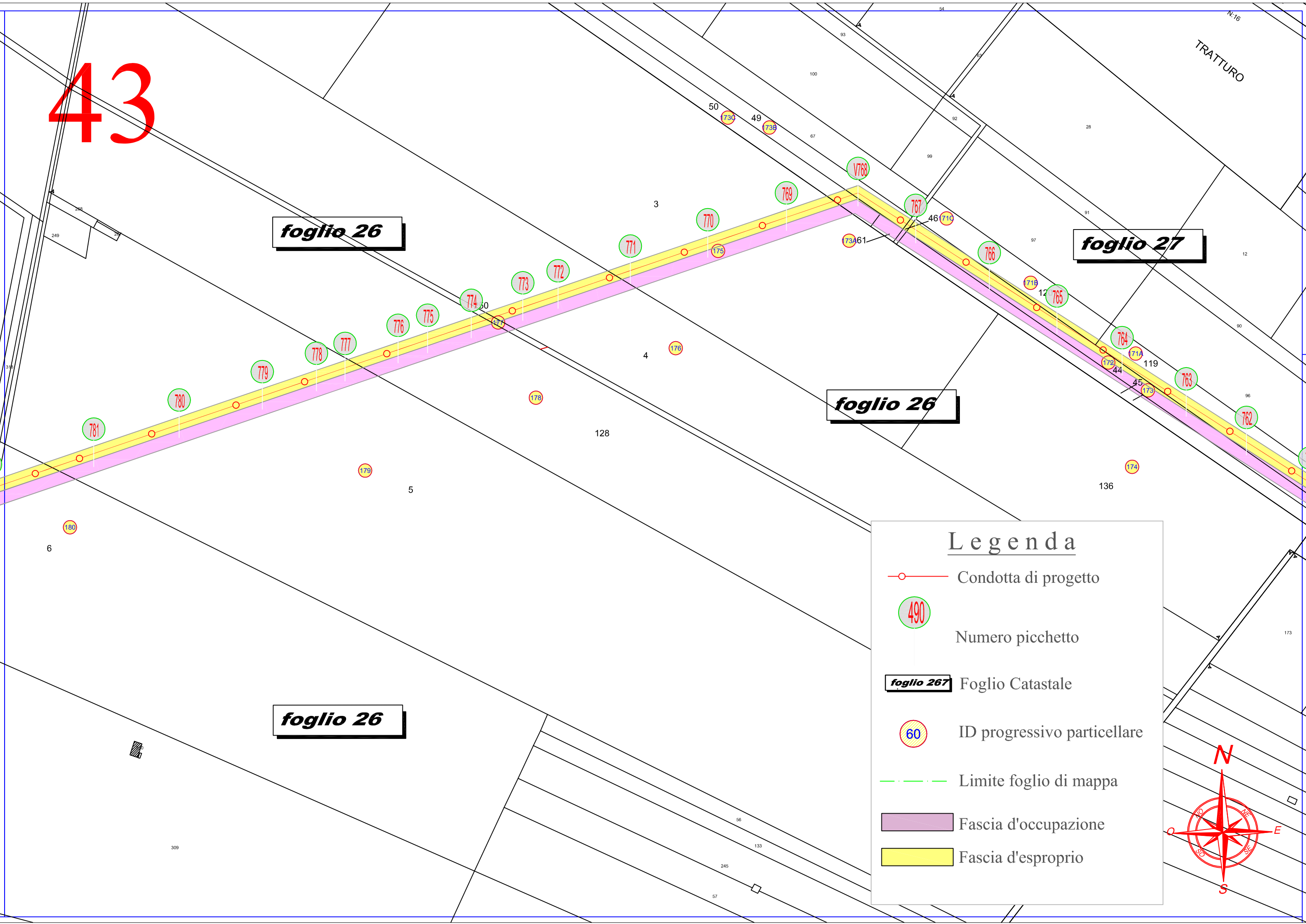
foglio 26

Legenda

-  Condotta di progetto
-  Numero picchetto
-  Foglio Catastale
-  ID progressivo particellare
-  Limite foglio di mappa
-  Fascia d'occupazione
-  Fascia d'esproprio



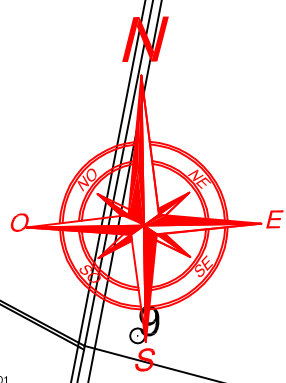
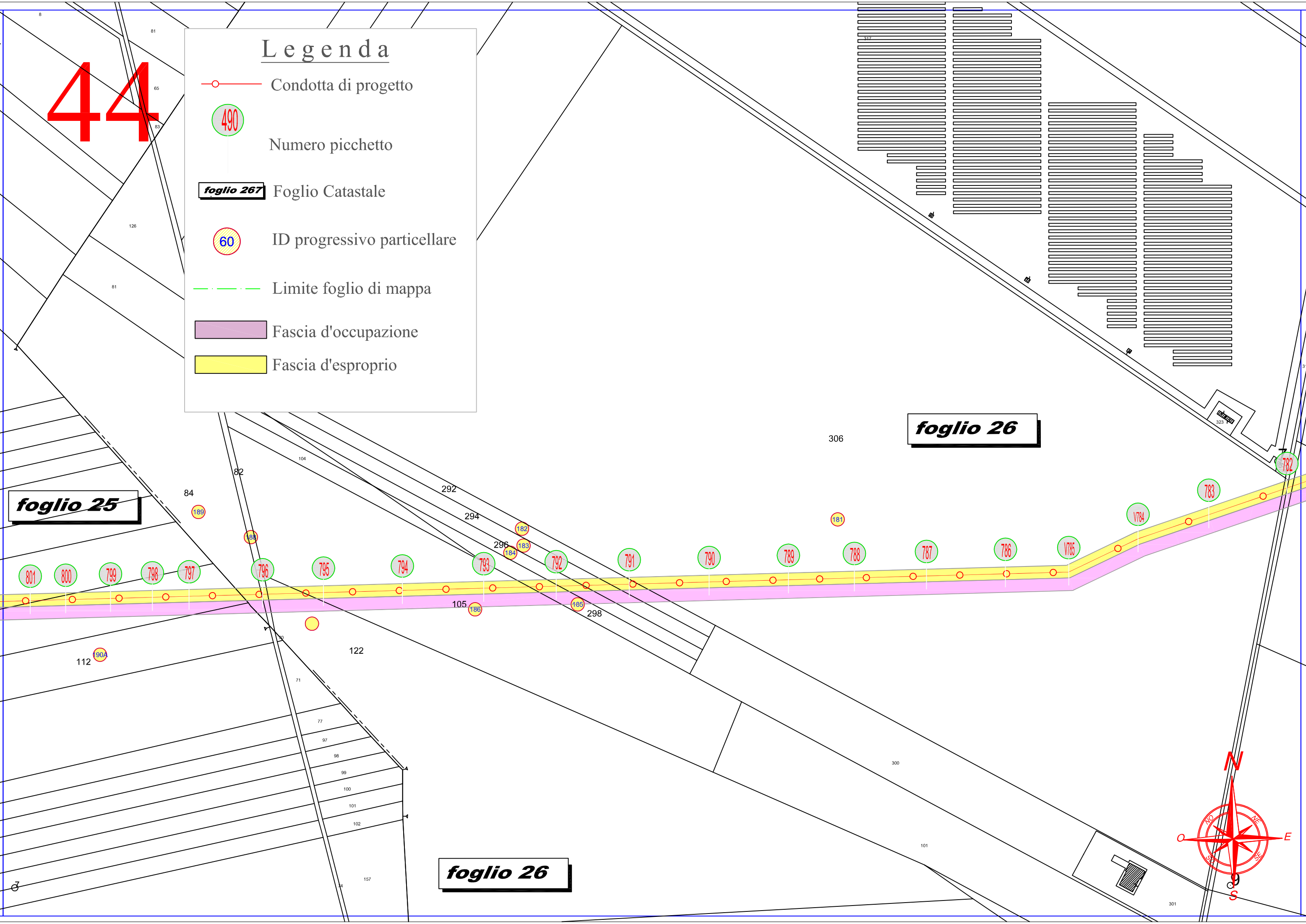
TRATTURO



44

Legenda

- Condotta di progetto
- ④ 490 Numero picchetto
- foglio 267** Foglio Catastale
- ⑥ 60 ID progressivo particellare
- - - Limite foglio di mappa
- █ Fascia d'occupazione
- █ Fascia d'esproprio



45

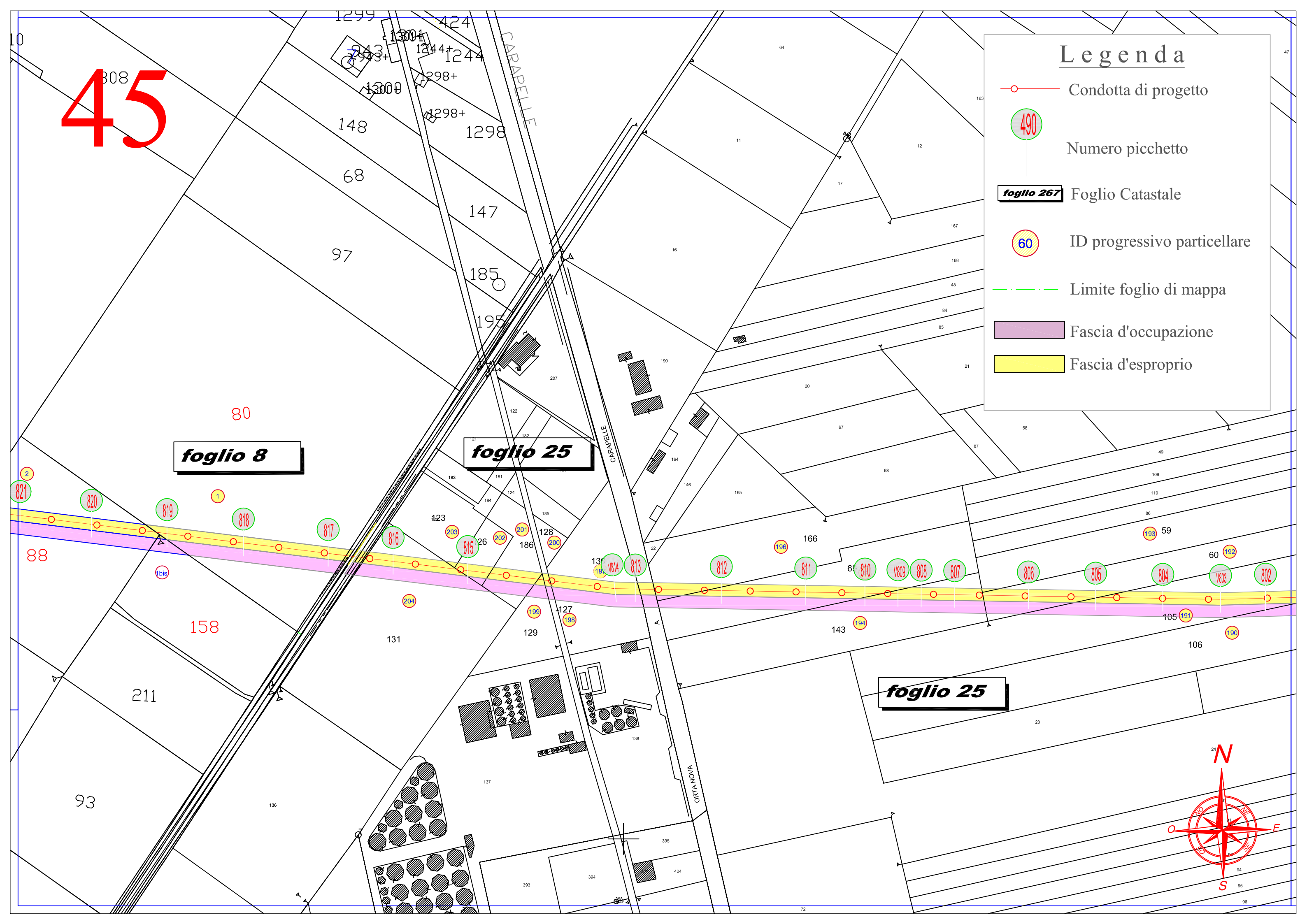
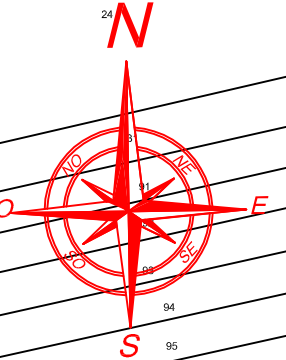
Legenda

- Condotta di progetto
- ④ 490 Numero picchetto
- foglio 267** Foglio Catastale
- ⑥ 60 ID progressivo particellare
- - - Limite foglio di mappa
- Fascia d'occupazione
- Fascia d'esproprio

foglio 8

foglio 25

foglio 25



40

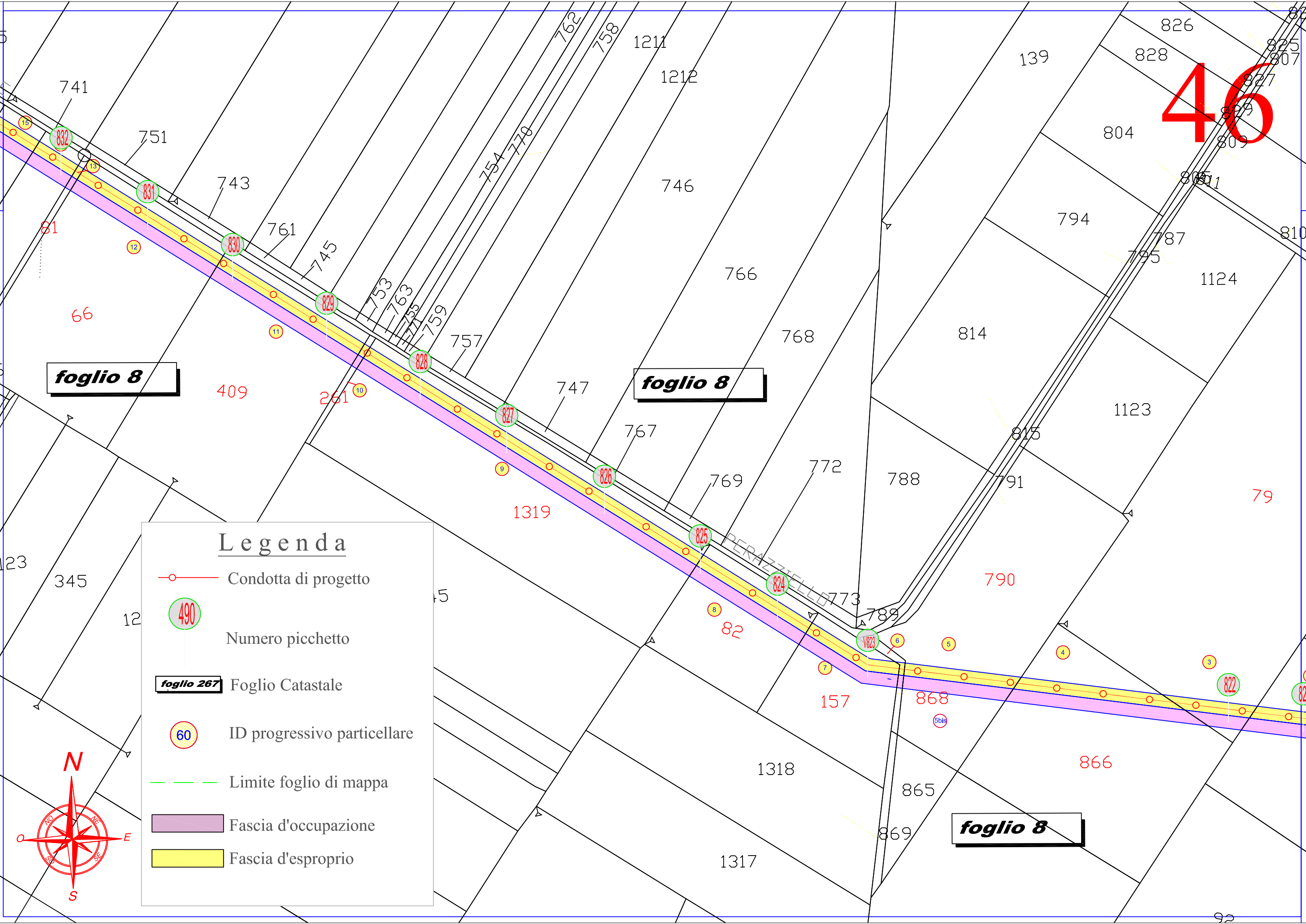
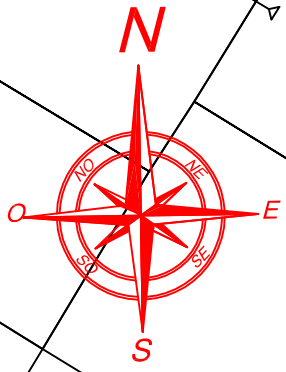
foglio 8

foglio 8

foglio 8

Legenda

- Condotta di progetto
- Numero picchetto
- Foglio Catastale
- ID progressivo particellare
- Limite foglio di mappa
- Fascia d'occupazione
- Fascia d'esproprio



47








foglio 8

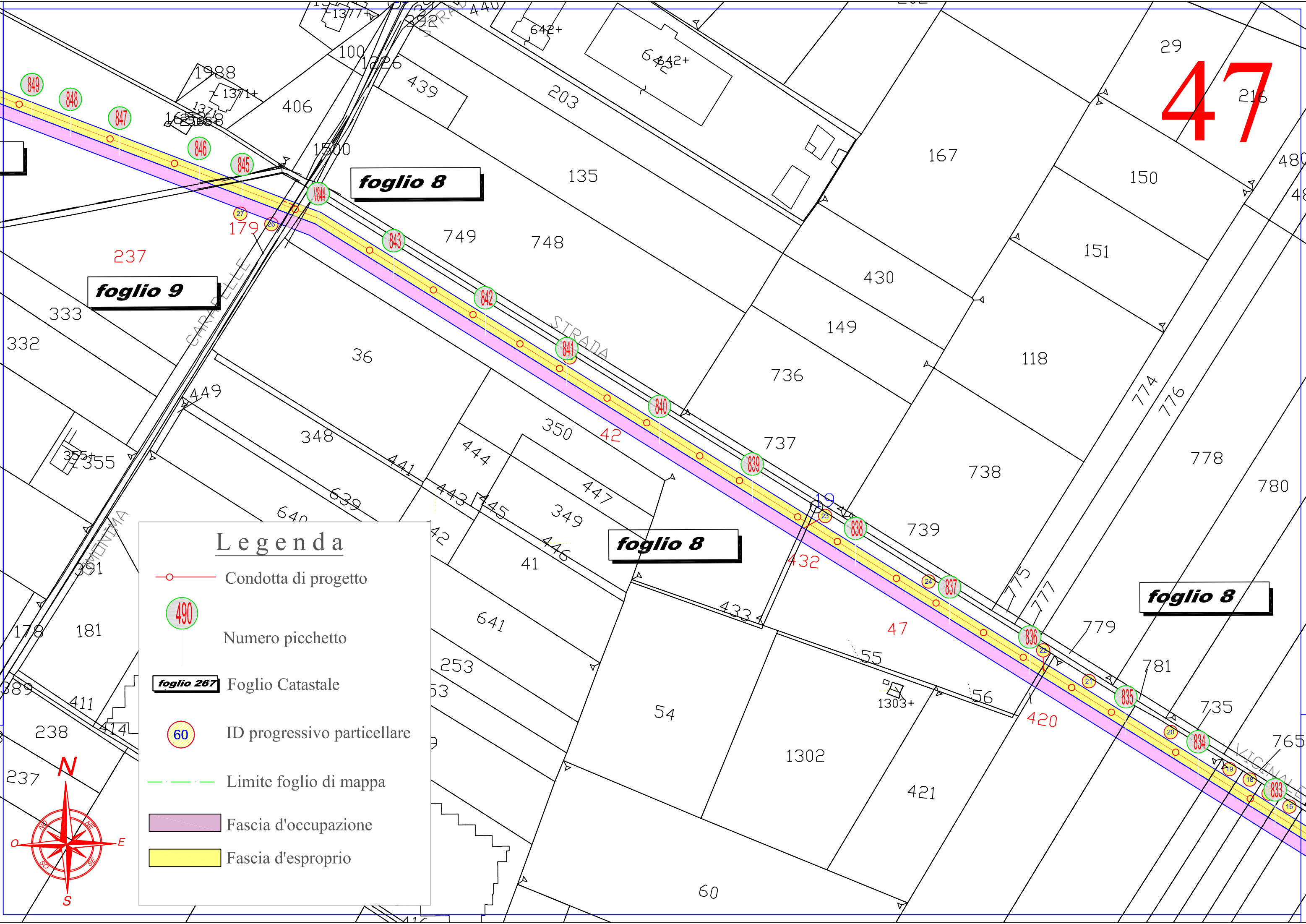
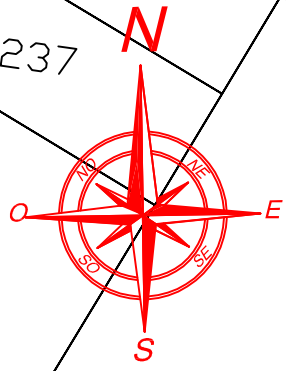
foglio 9

foglio 8

foglio 8

Legenda

-  Condotta di progetto
-  Numero picchetto
-  Foglio Catastale
-  ID progressivo particellare
-  Limite foglio di mappa
-  Fascia d'occupazione
-  Fascia d'esproprio



48

foglio 9

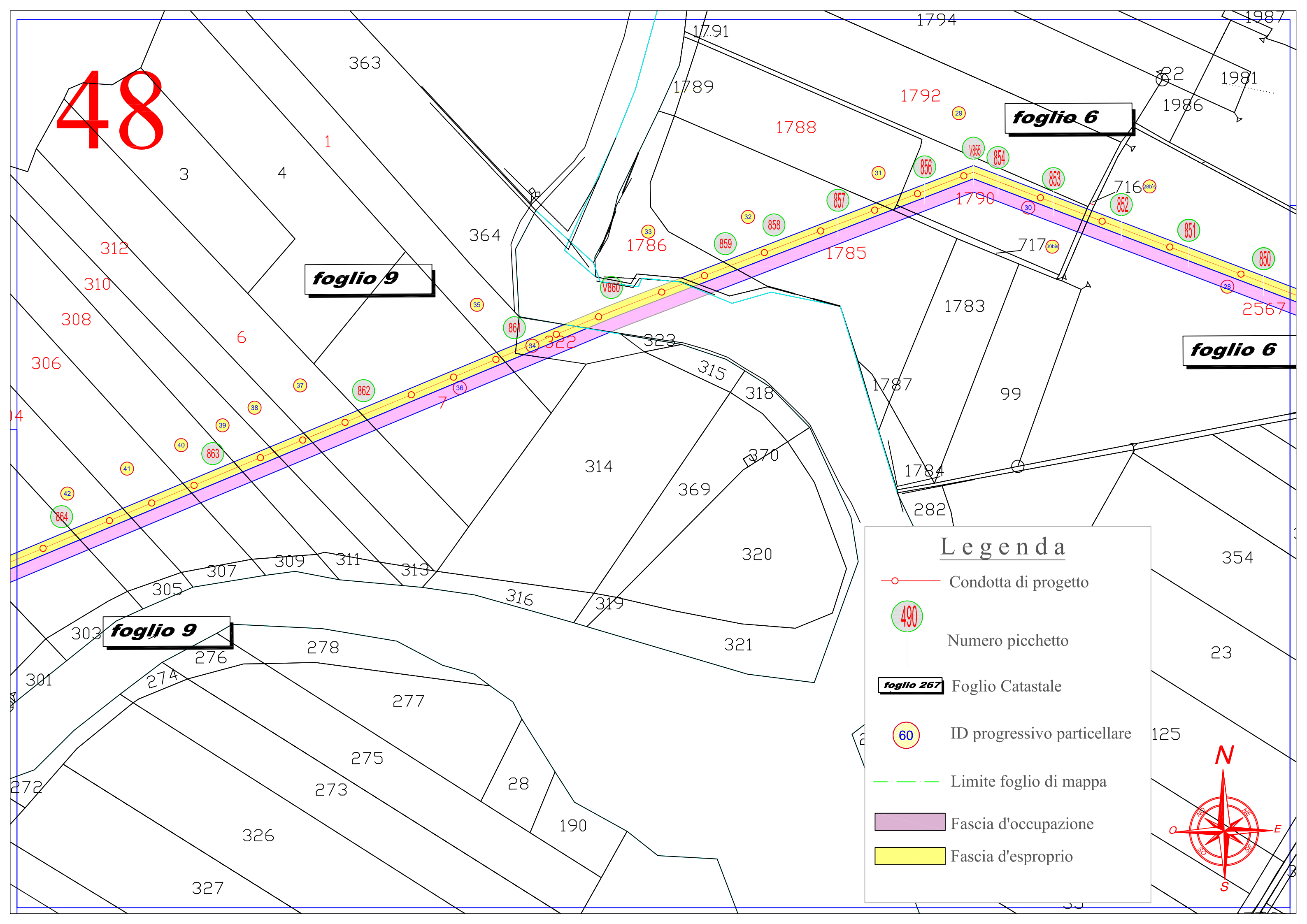
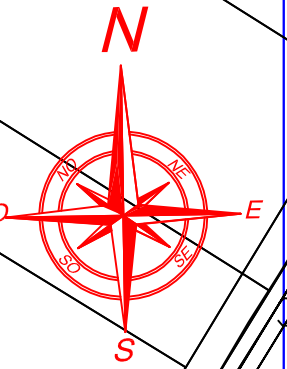
foglio 6

foglio 6

foglio 9

Legenda

- Condotta di progetto
- 490 Numero picchetto
- foglio 267** Foglio Catastale
- 60 ID progressivo particellare
- Limite foglio di mappa
- Fascia d'occupazione
- Fascia d'esproprio



49

Legenda

○— Condotta di progetto

490
Numero picchetto

foglio 267 Foglio Catastale

60
ID progressivo particellare

— — — Limite foglio di mappa

Fascia d'occupazione

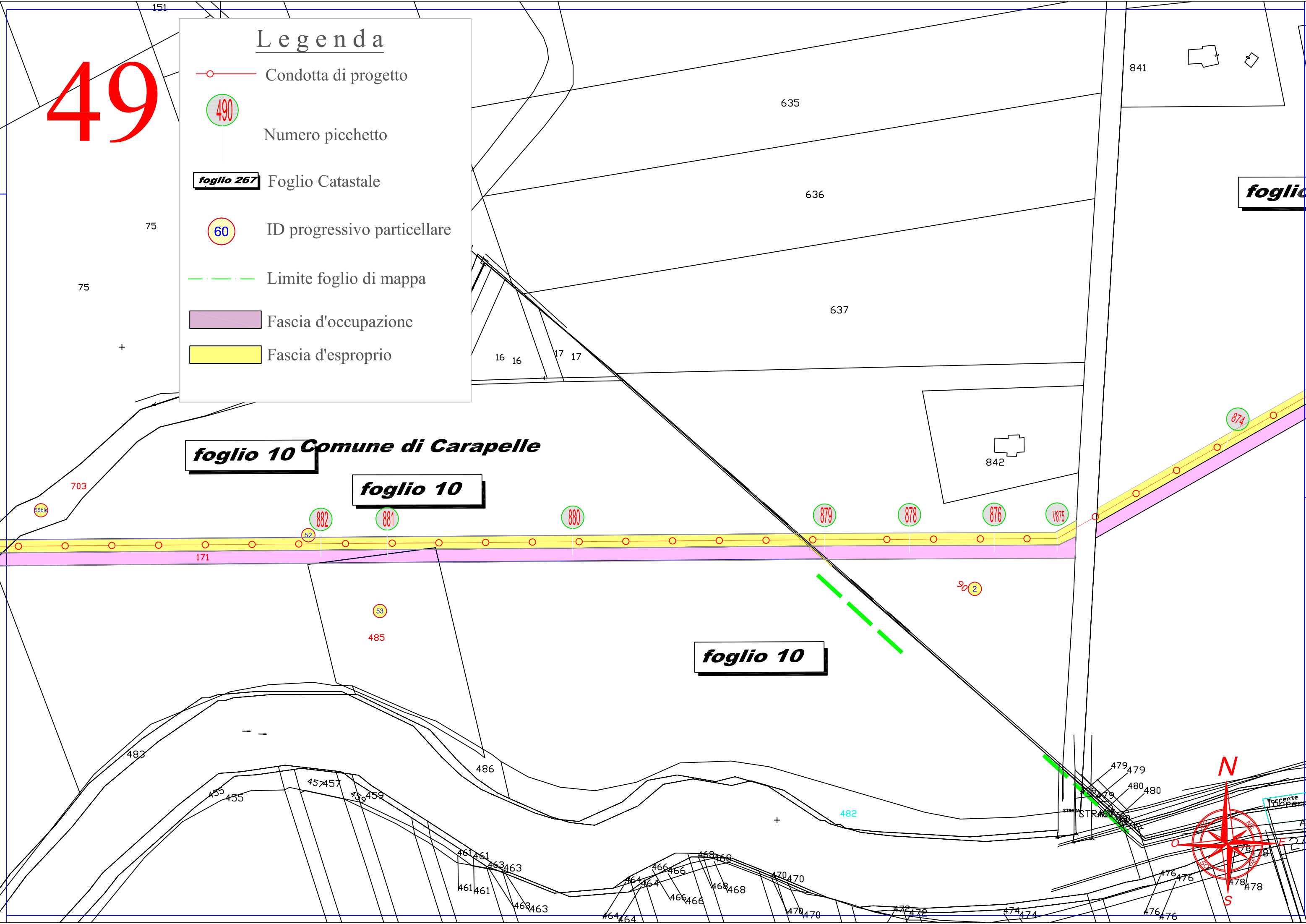

Fascia d'esproprio

foglio 10 Comune di Carapelle

foglio 10

foglio 10








foglio

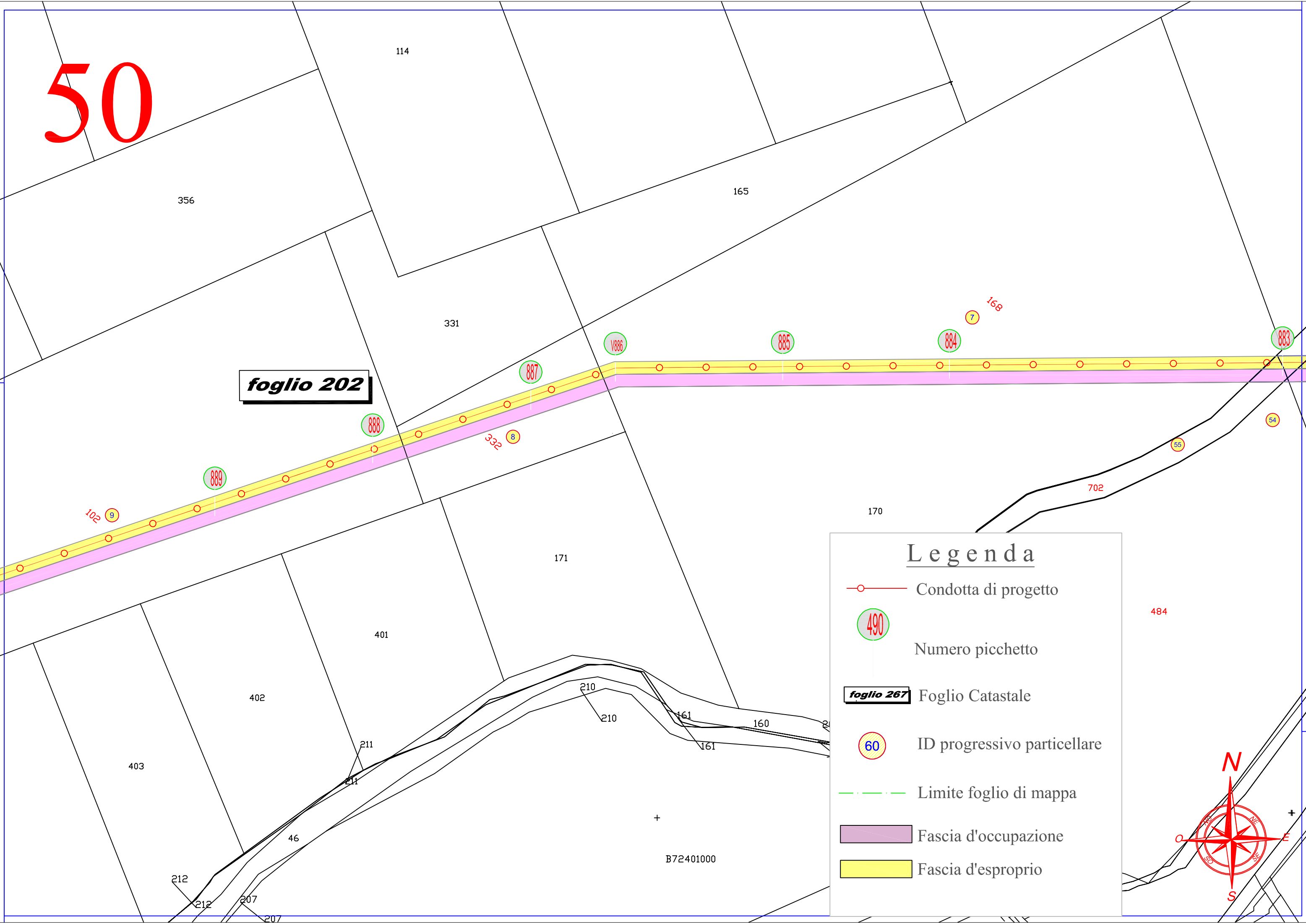


50

foglio 202








Legenda

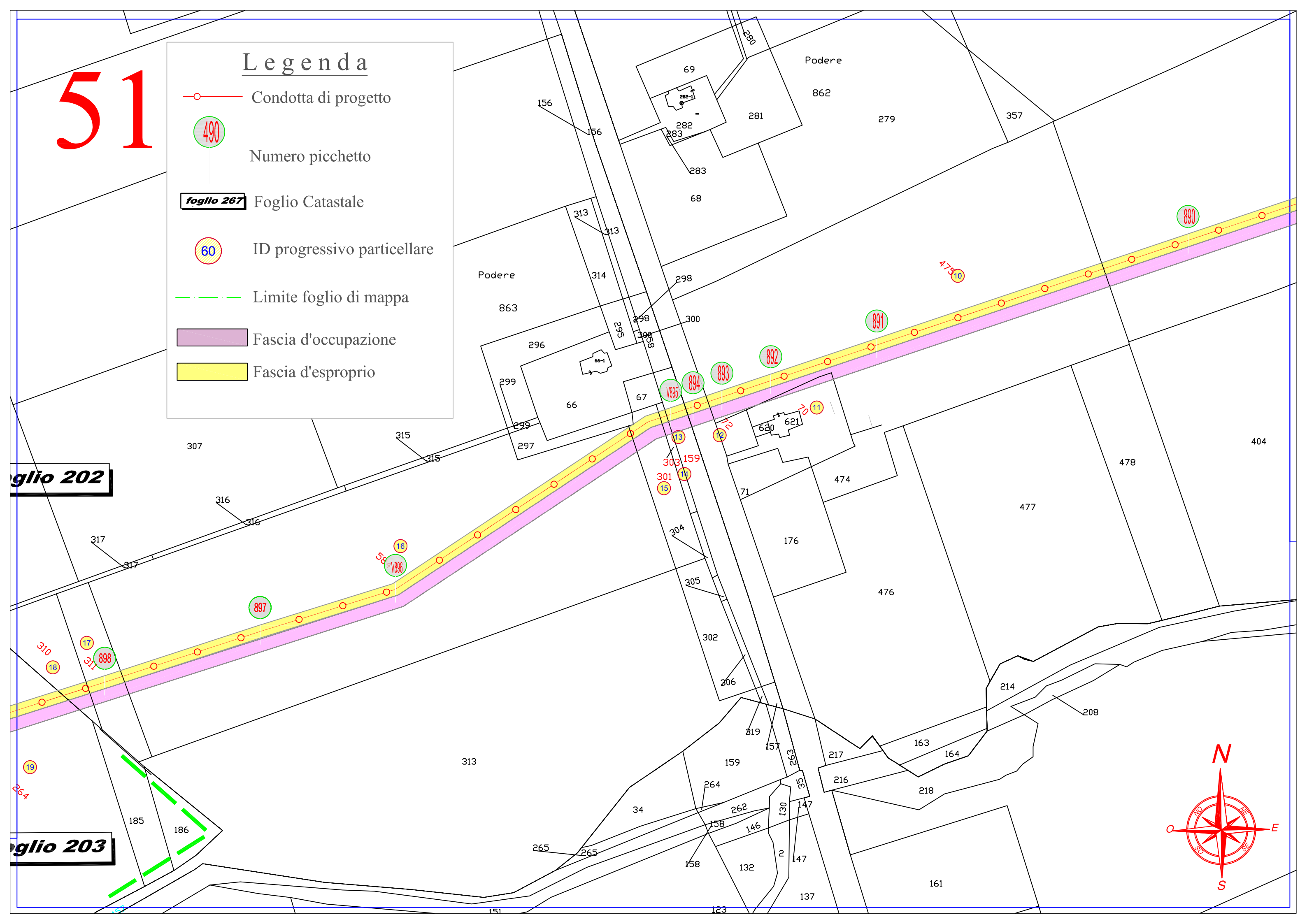
-  Condotta di progetto
-  Numero picchetto
-  Foglio Catastale
-  ID progressivo particellare
-  Limite foglio di mappa
-  Fascia d'occupazione
-  Fascia d'esproprio



51

Legenda





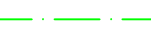


-  Condotta di progetto
-  Numero picchetto
-  Foglio Catastale
-  ID progressivo particellare
-  Limite foglio di mappa
-  Fascia d'occupazione
-  Fascia d'esproprio

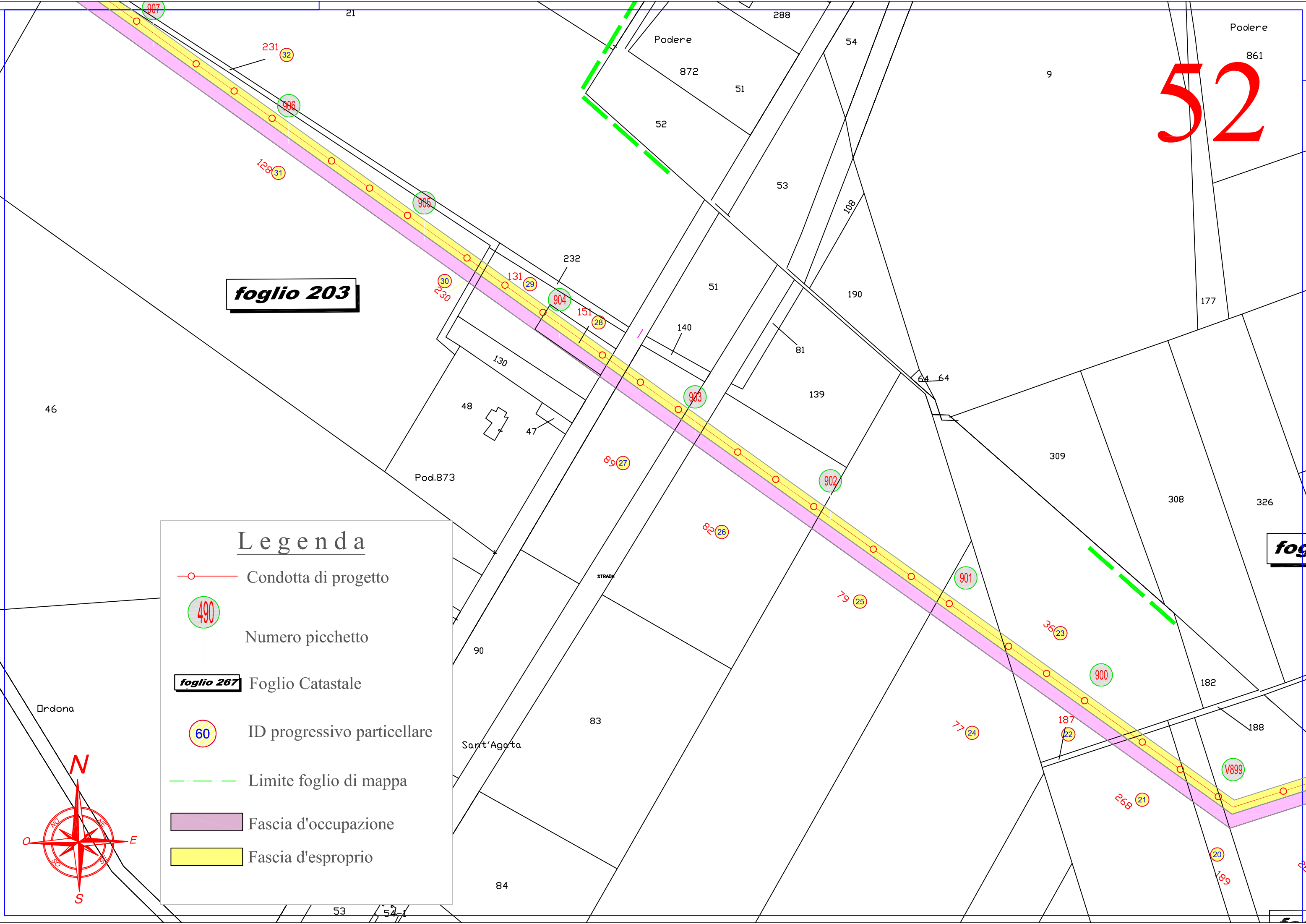
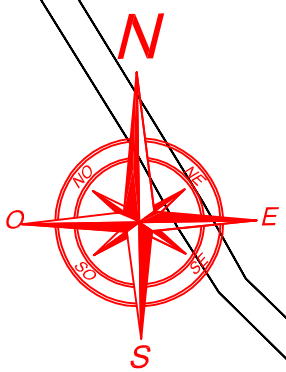


52







foglio 203

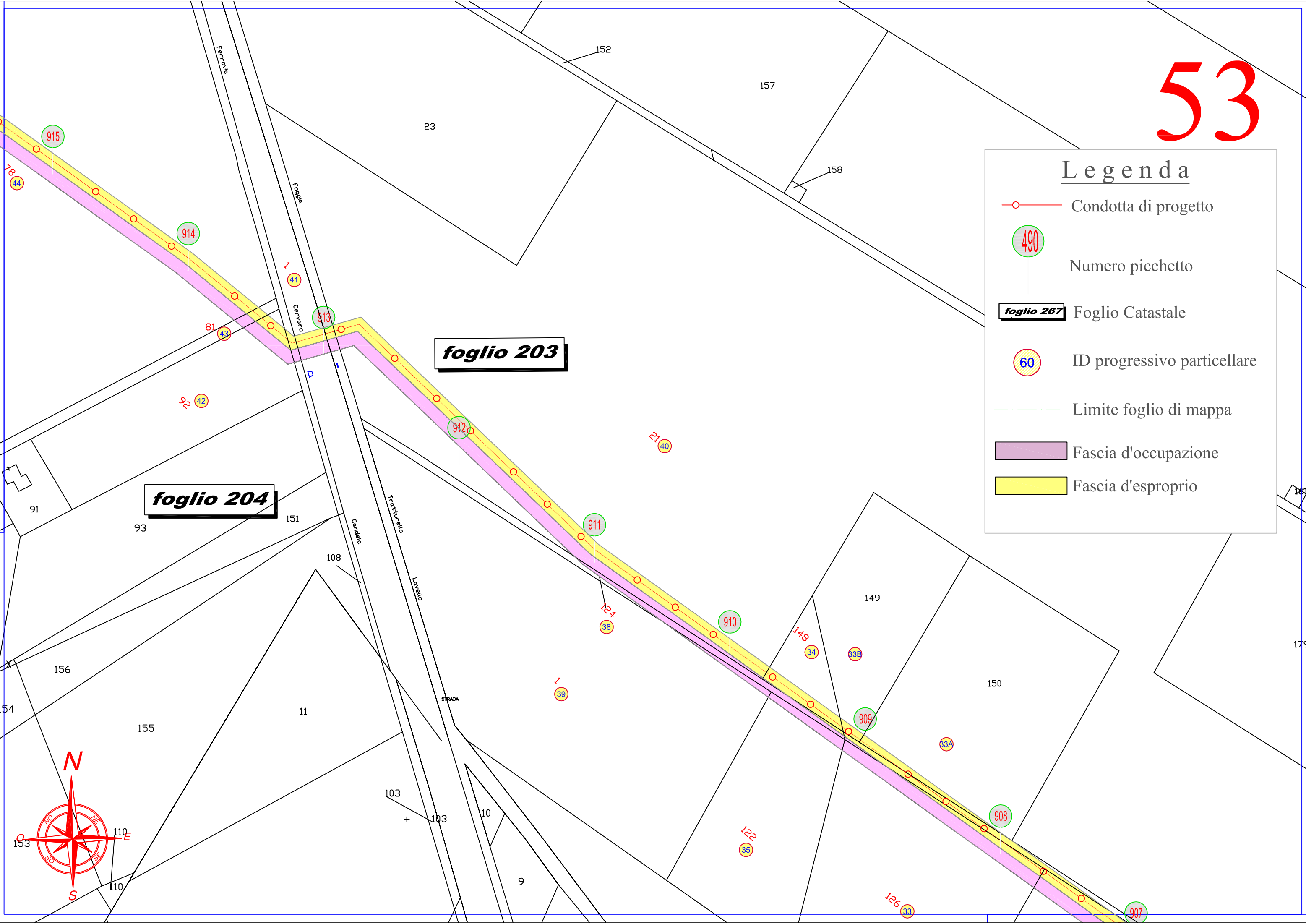
Legenda

-  Condotta di progetto
-  Numero picchetto
-  Foglio Catastale
-  ID progressivo particellare
-  Limite foglio di mappa
-  Fascia d'occupazione
-  Fascia d'esproprio



Legenda

-  Condotta di progetto
-  Numero picchetto
-  Foglio Catastale
-  ID progressivo particellare
-  Limite foglio di mappa
-  Fascia d'occupazione
-  Fascia d'esproprio



54

Legenda

—○— Condotta di progetto

490

Numero picchetto

foglio 267

Foglio Catastale

60

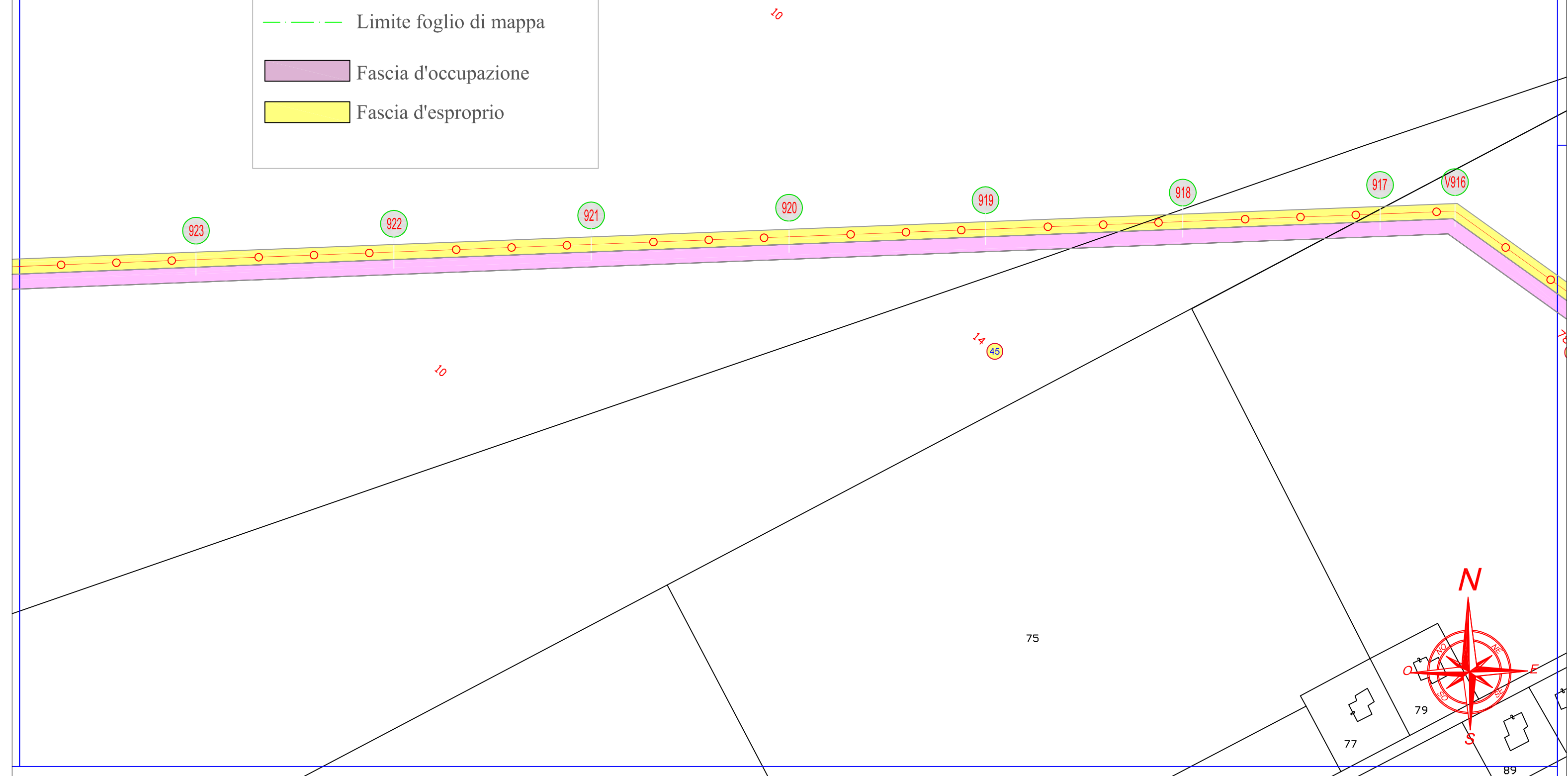
ID progressivo particellare

— · — · — Limite foglio di mappa

Fascia d'occupazione

Fascia d'esproprio

foglio 206



55

Legenda

—○— Condotta di progetto

490
Numero picchetto

foglio 267 Foglio Catastale

60
ID progressivo particellare

--- Limite foglio di mappa

Fascia d'occupazione

Fascia d'esproprio

10
46

931

930

929

928

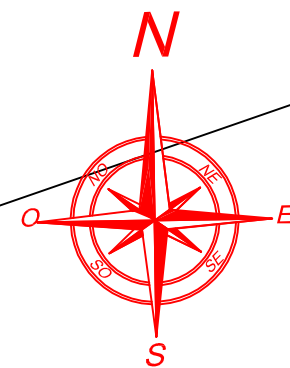
927

926

925








924

10



56

Legenda

-  Condotta di progetto
-  Numero picchetto
-  Foglio Catastale
-  ID progressivo particellare
-  Limite foglio di mappa
-  Fascia d'occupazione
-  Fascia d'esproprio

10

936

935

934

933

932

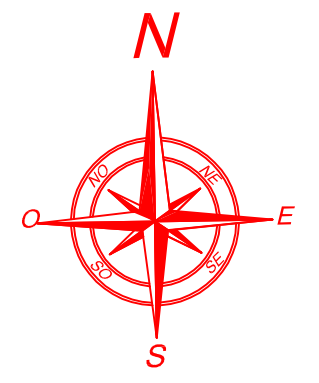
939

938

937

10







foglio 206


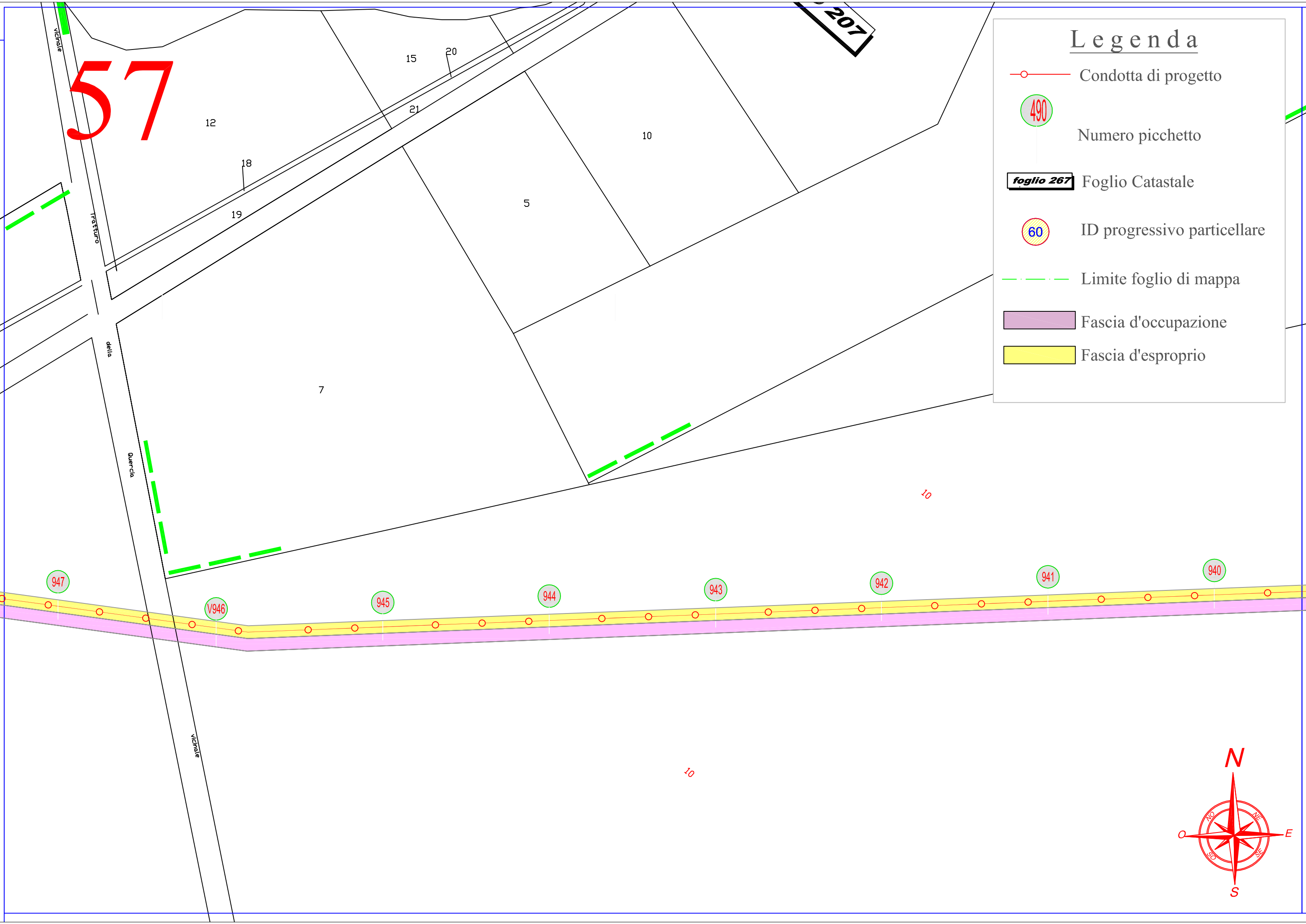


57

207

Legenda









-  Condotta di progetto
-  Numero picchetto
-  Foglio Catastale
-  ID progressivo particellare
-  Limite foglio di mappa
-  Fascia d'occupazione
-  Fascia d'esproprio

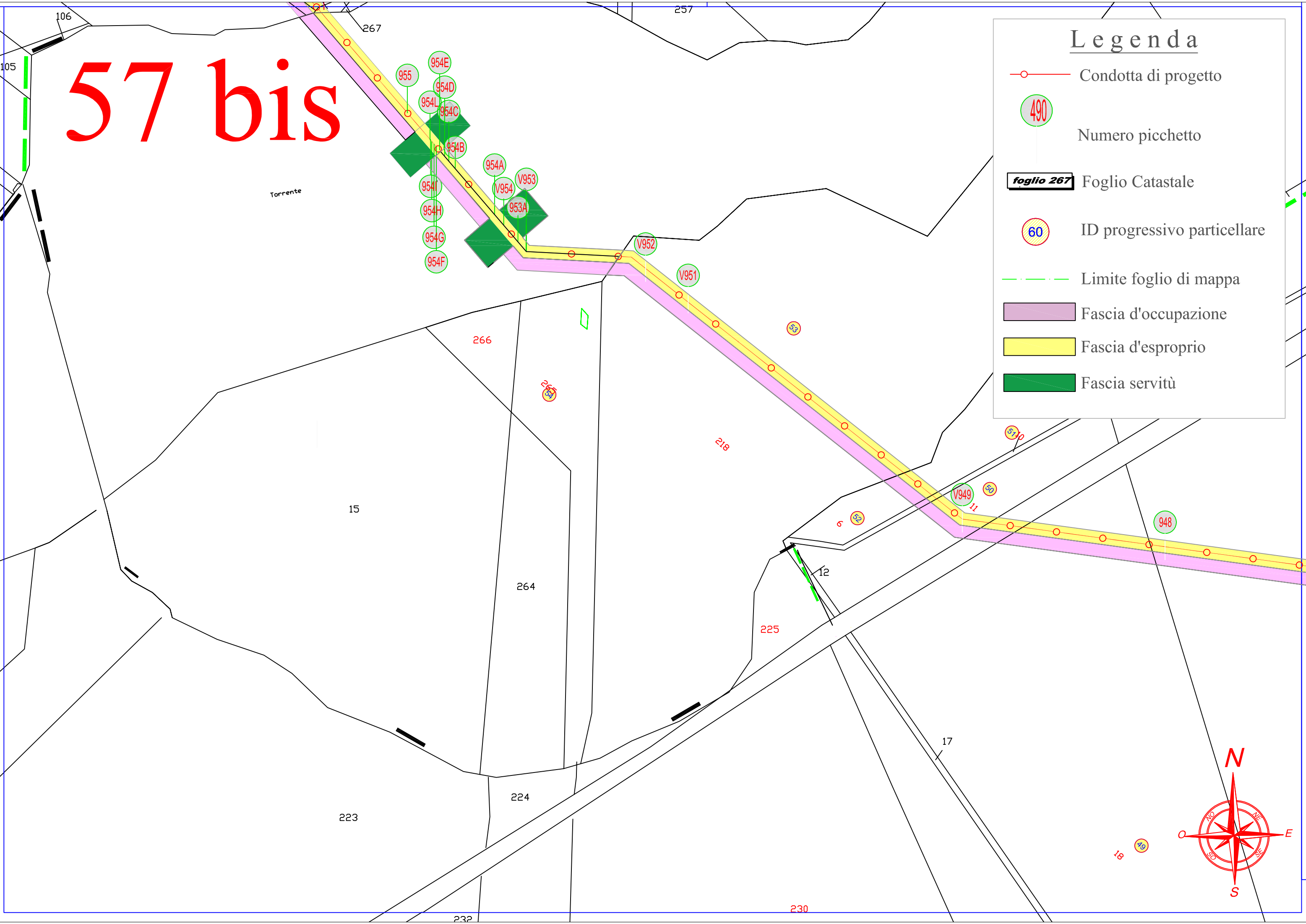


57 bis

Torrente

Legenda

-  Condotta di progetto
-  Numero picchetto
-  Foglio Catastale
-  ID progressivo particellare
-  Limite foglio di mappa
-  Fascia d'occupazione
-  Fascia d'esproprio
-  Fascia servitù

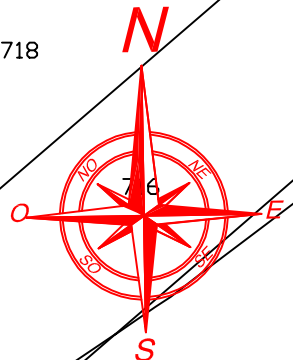
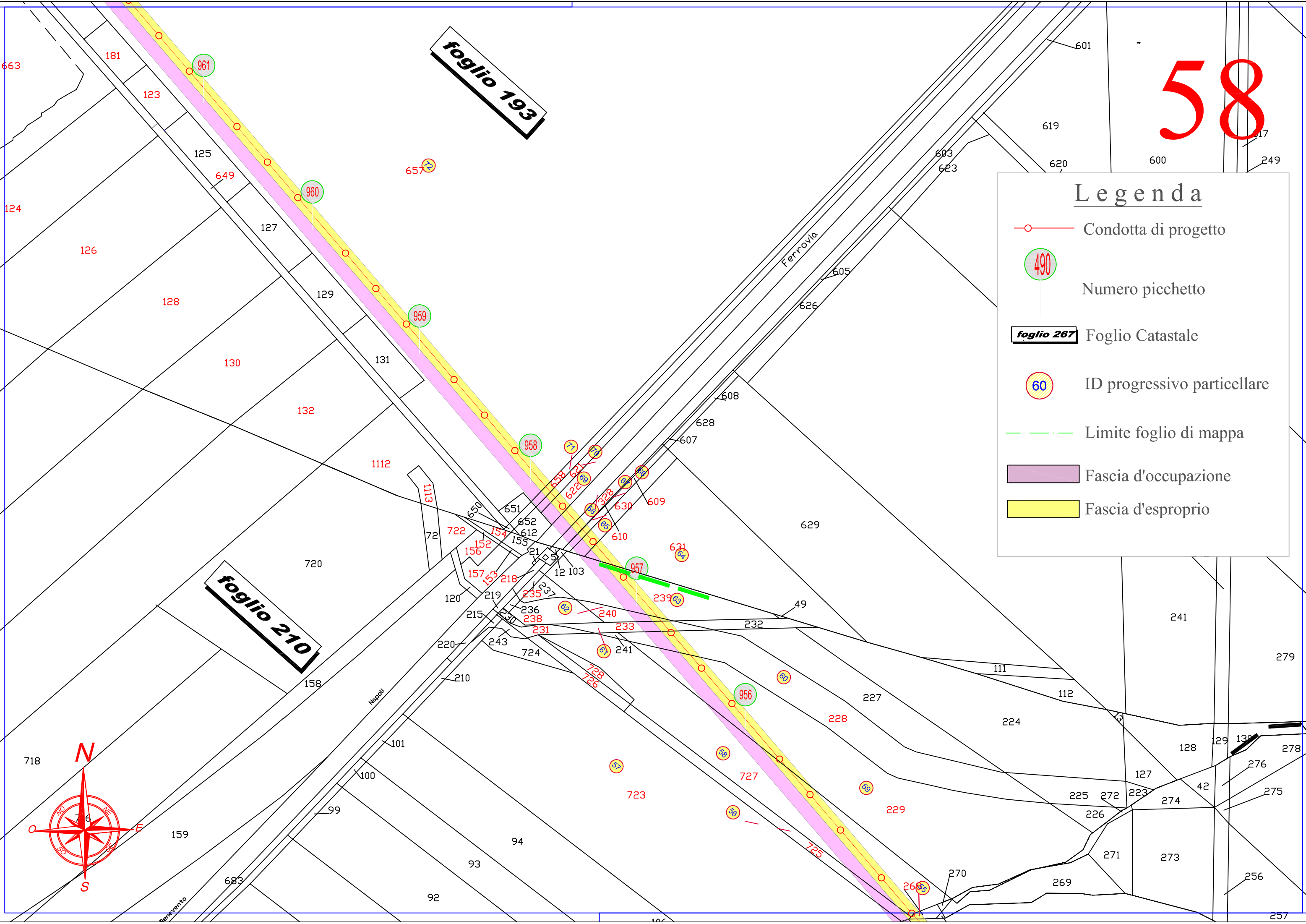


foglio 193

foglio 210

Legenda

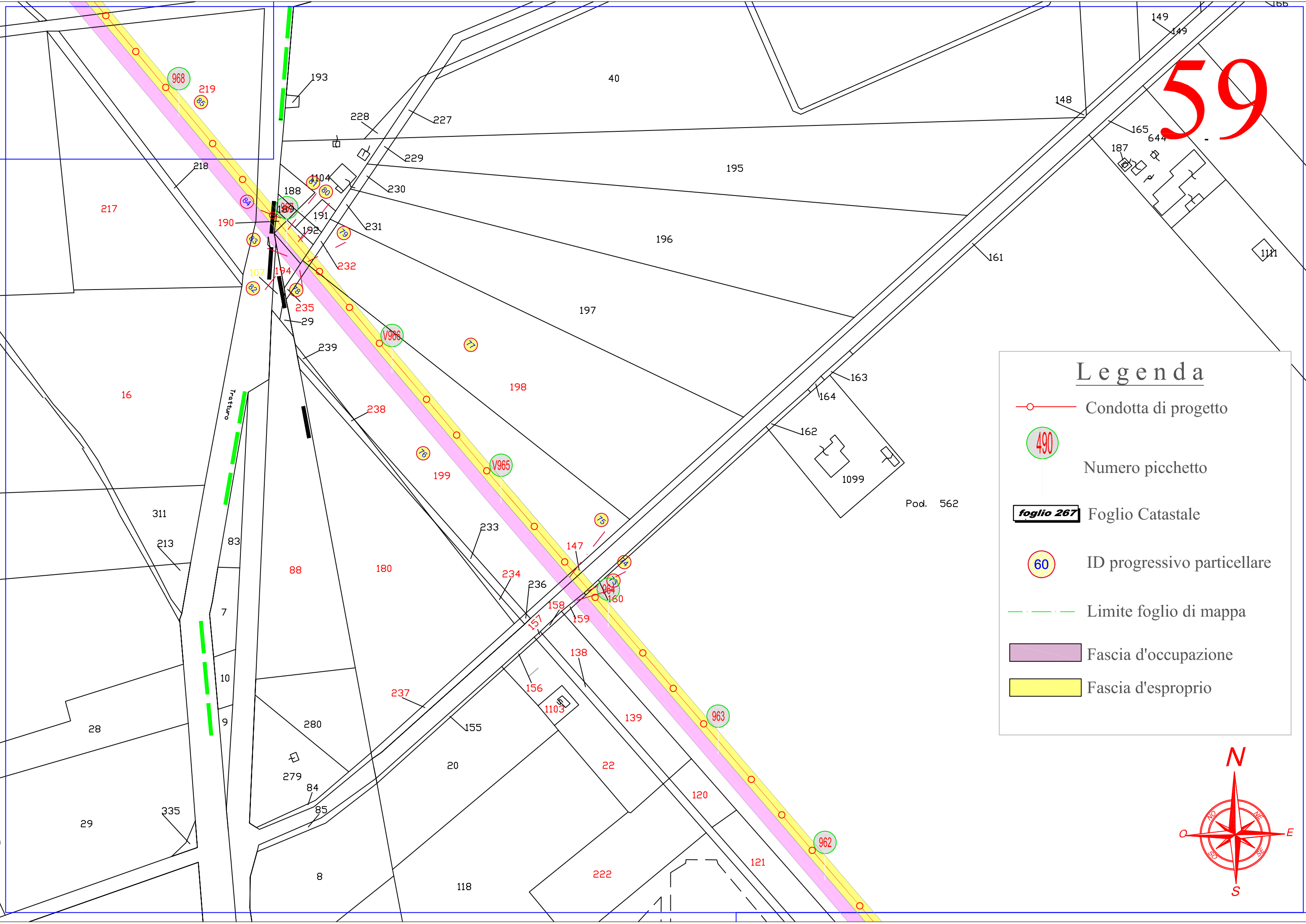

- Condotta di progetto
- Numero picchetto
- Foglio Catastale
- ID progressivo particellare
- Limite foglio di mappa
- Fascia d'occupazione
- Fascia d'esproprio



59

Legenda

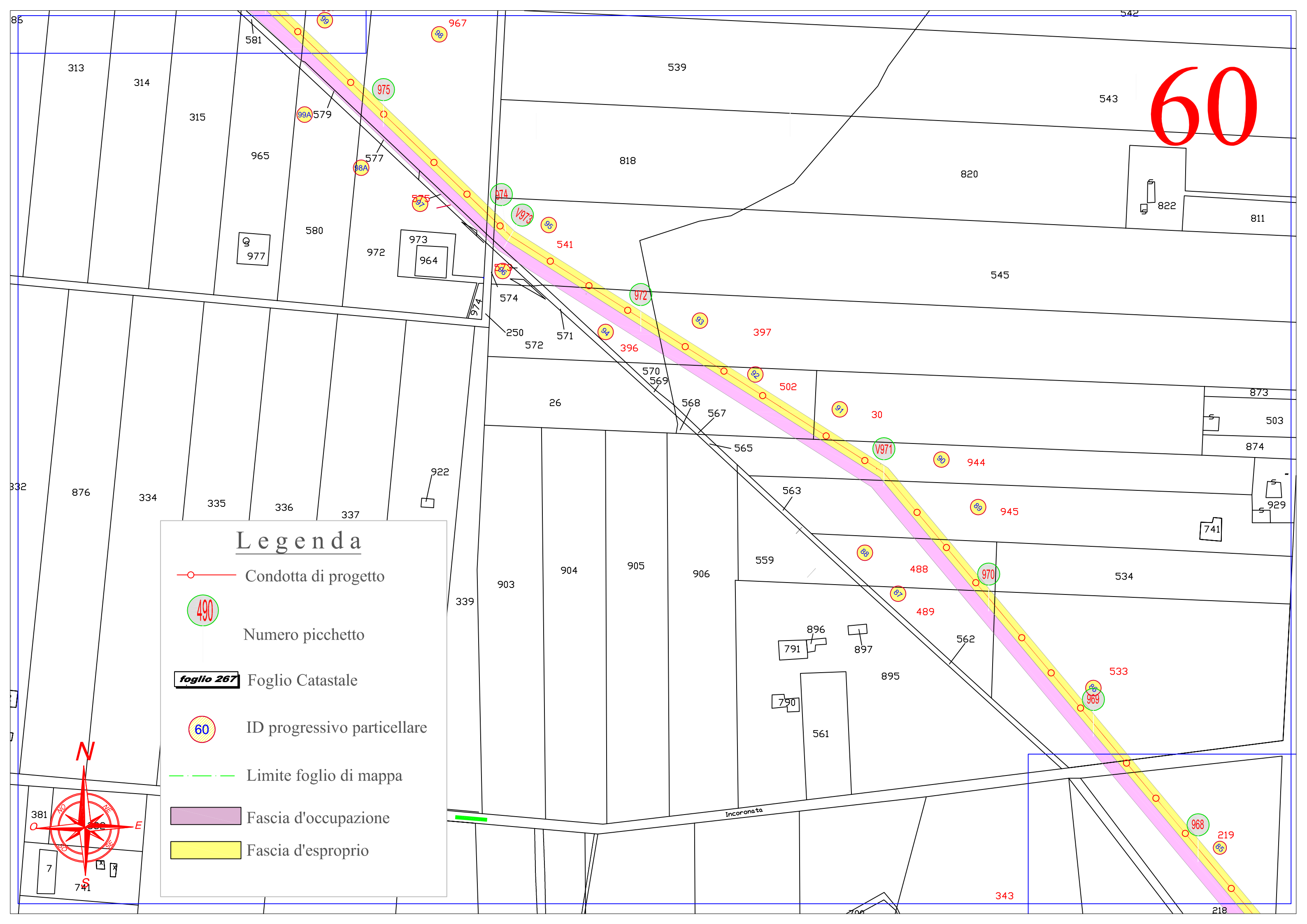
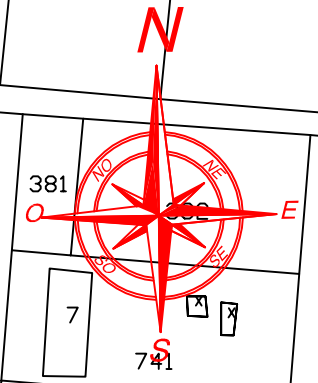
- Condotta di progetto
- 490 Numero picchetto
- foglio 267** Foglio Catastale
- 60 ID progressivo particellare
- Limite foglio di mappa
- Fascia d'occupazione
- Fascia d'esproprio







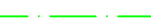


60

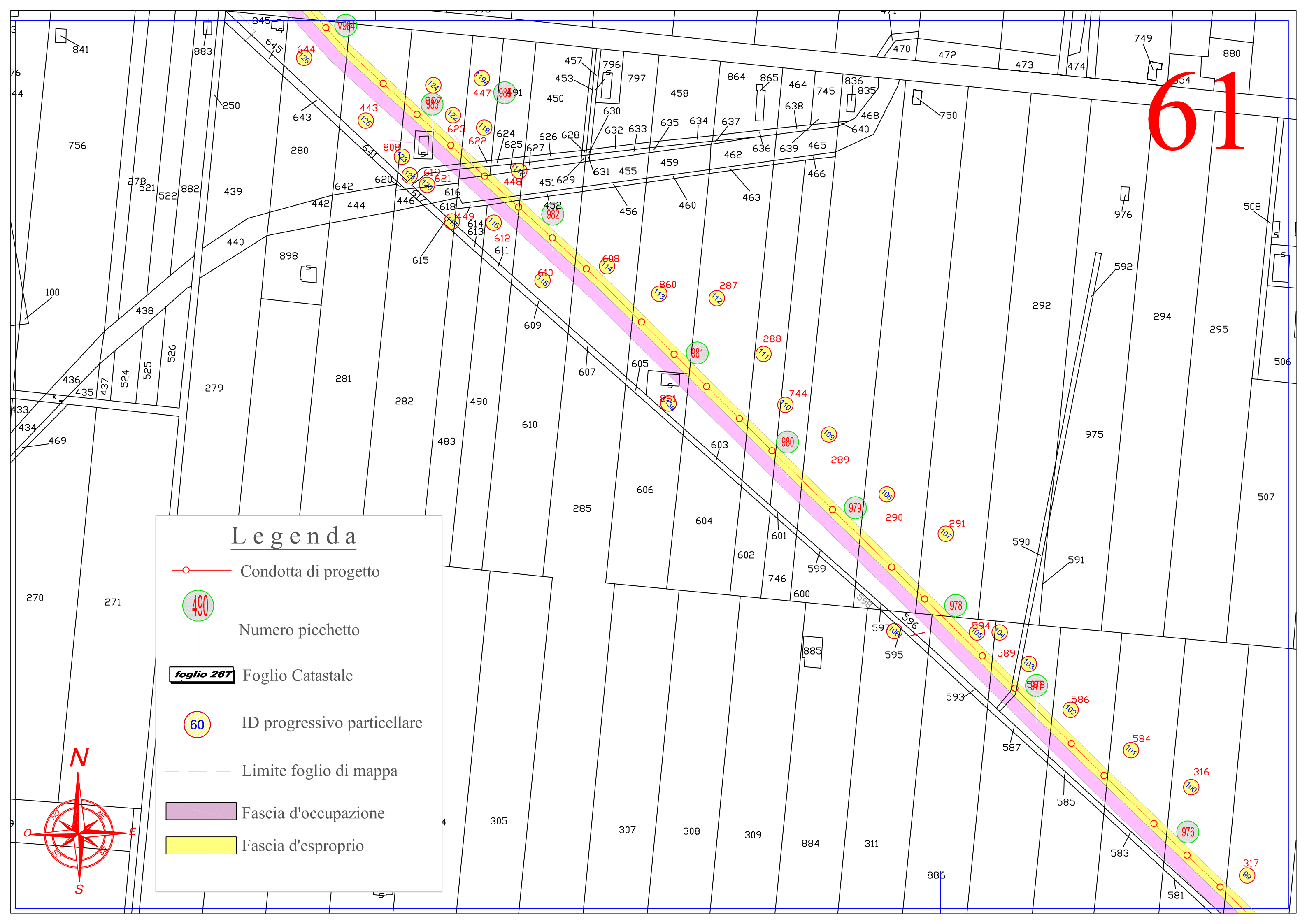
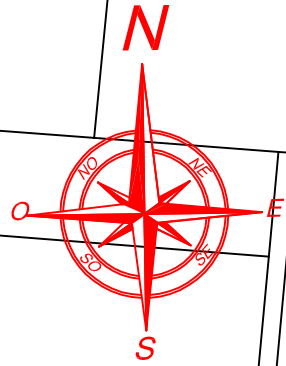
Legenda

- Condotta di progetto
- 490 Numero picchetto
- foglio 267** Foglio Catastale
- 60 ID progressivo particellare
- Limite foglio di mappa
- Fascia d'occupazione
- Fascia d'esproprio










Legenda

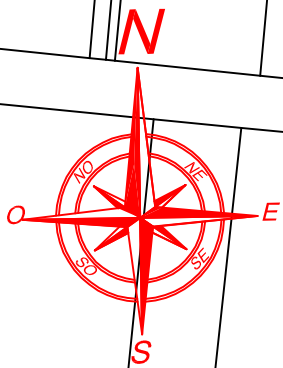
-  Condotta di progetto
-  Numero picchetto
-  Foglio Catastale
-  ID progressivo particellare
-  Limite foglio di mappa
-  Fascia d'occupazione
-  Fascia d'esproprio



62

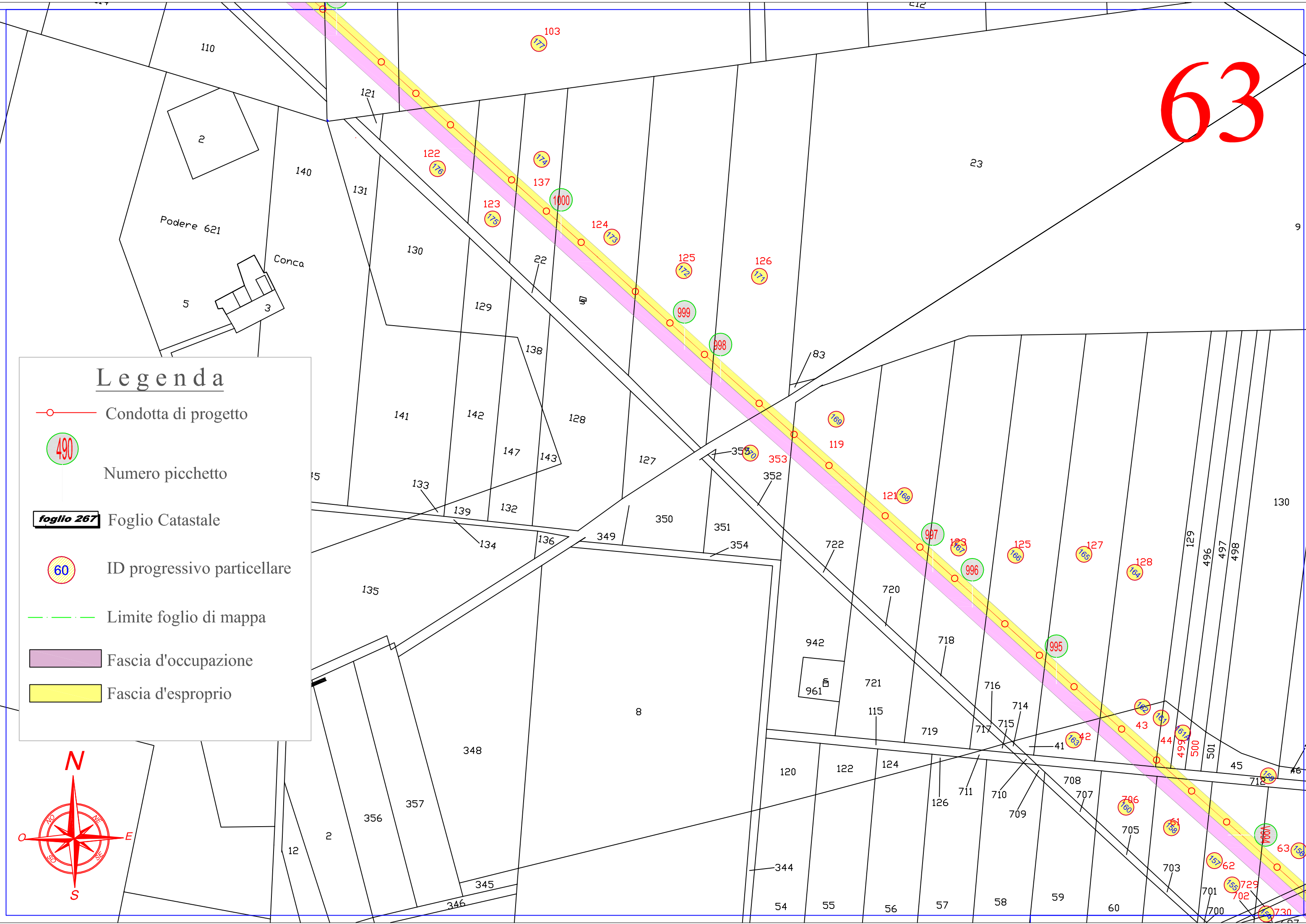
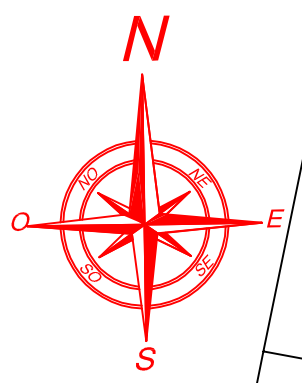
Legenda

-  Condotta di progetto
-  Numero picchetto
-  Foglio Catastale
-  ID progressivo particellare
-  Limite foglio di mappa
-  Fascia d'occupazione
-  Fascia d'esproprio

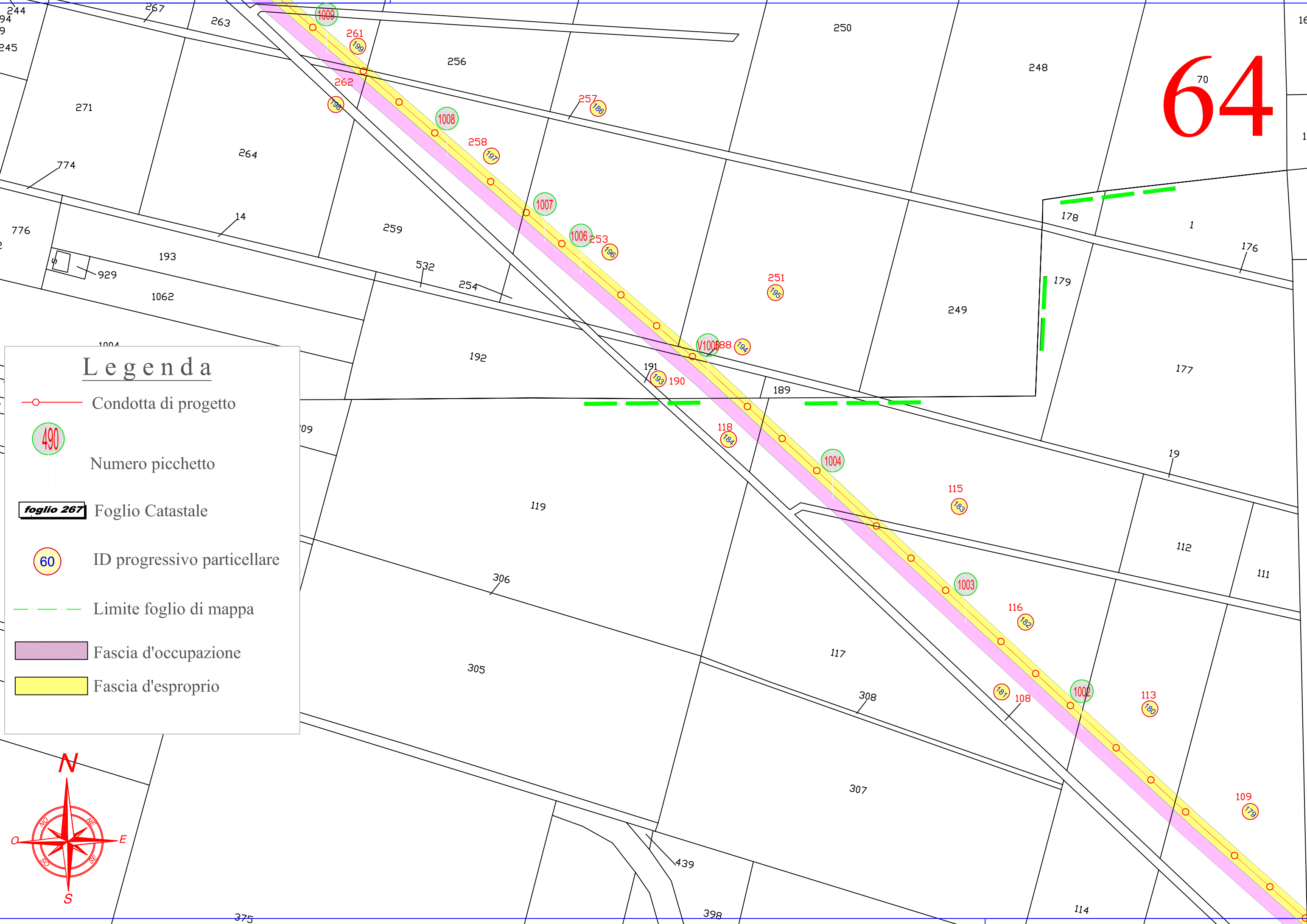


Legenda








- Condotta di progetto
- 490 Numero picchetto
- foglio 267** Foglio Catastale
- 60 ID progressivo particellare
- Limite foglio di mappa
- Fascia d'occupazione
- Fascia d'esproprio

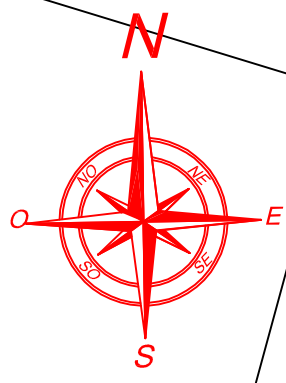


70
64










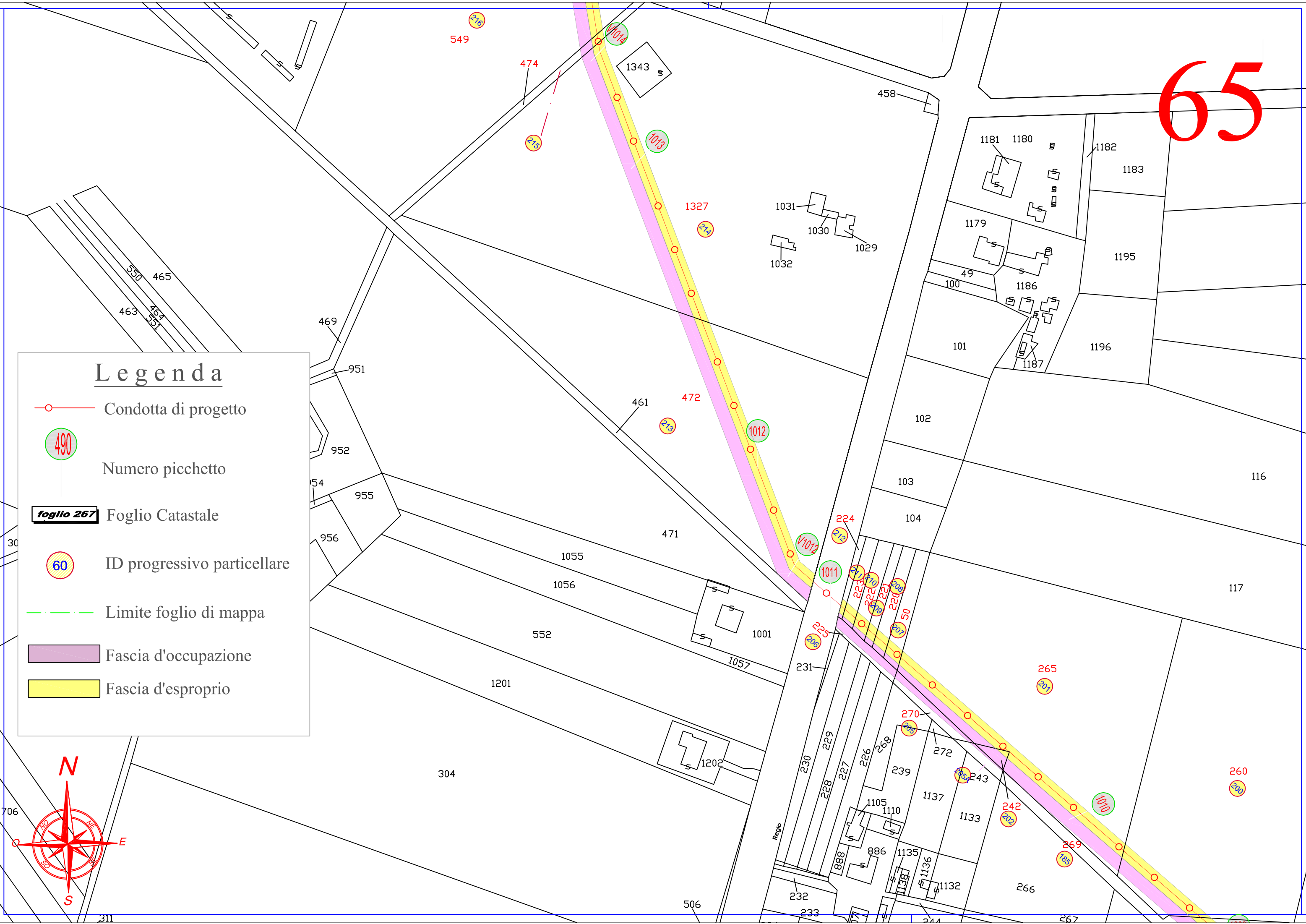
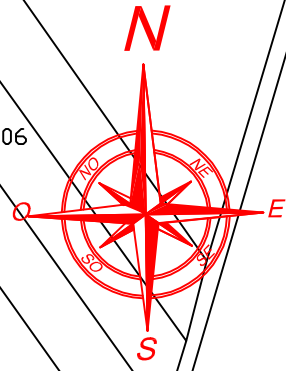
Legenda

-  Condotta di progetto
-  Numero picchetto
-  Foglio Catastale
-  ID progressivo particellare
-  Limite foglio di mappa
-  Fascia d'occupazione
-  Fascia d'esproprio










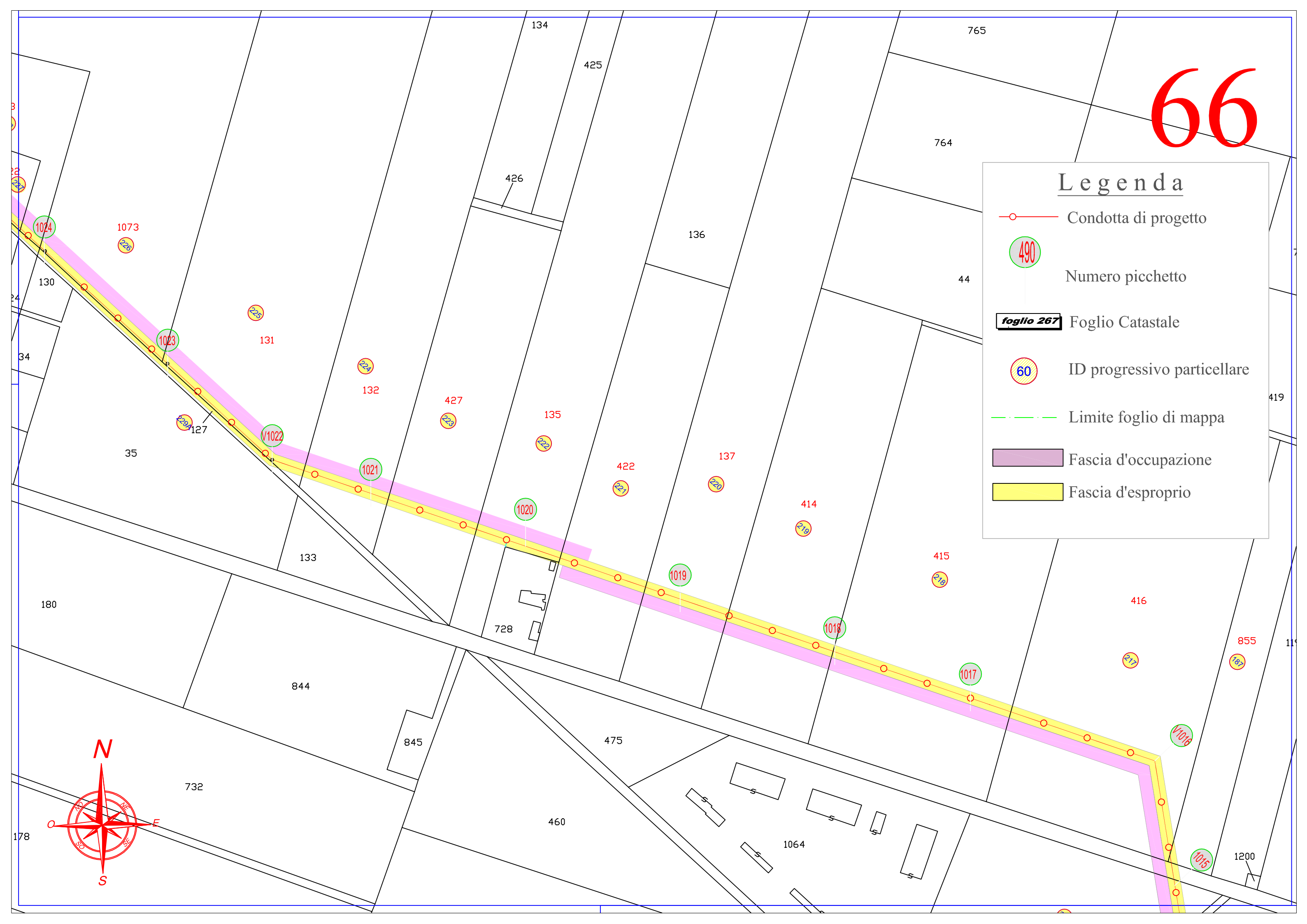
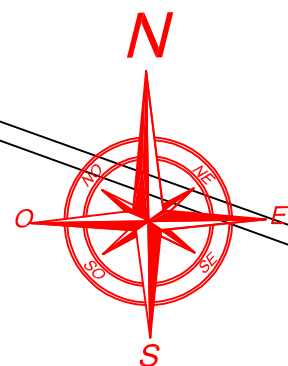
Legenda

-  Condotta di progetto
-  Numero picchetto
-  Foglio Catastale
-  ID progressivo particellare
-  Limite foglio di mappa
-  Fascia d'occupazione
-  Fascia d'esproprio



Legenda

-  Condotta di progetto
-  Numero picchetto
-  Foglio Catastale
-  ID progressivo particellare
-  Limite foglio di mappa
-  Fascia d'occupazione
-  Fascia d'esproprio



Legenda

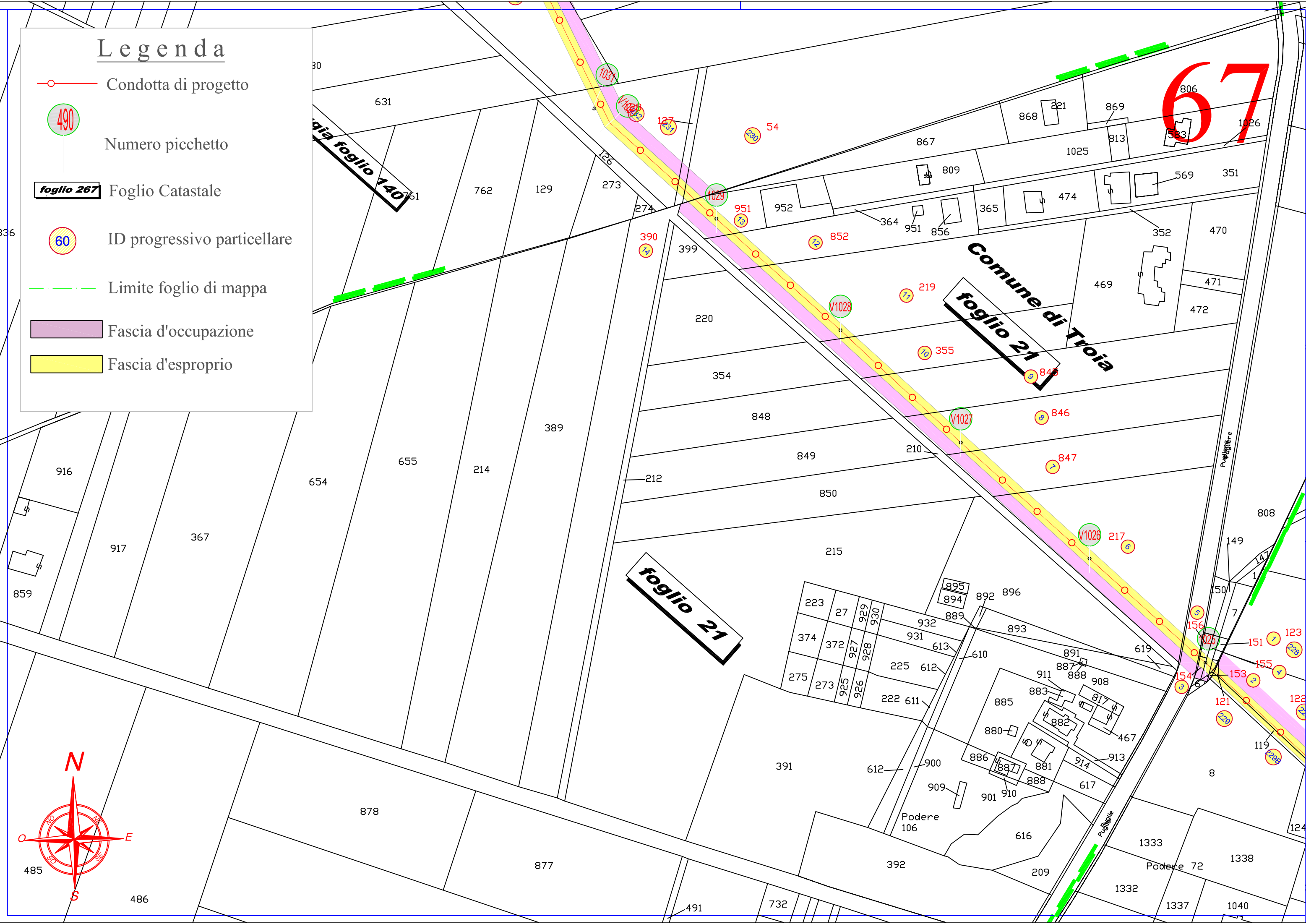
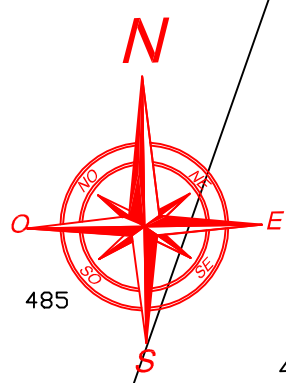
- Condotta di progetto
- 490 Numero picchetto
- foglio 267 Foglio Catastale
- 60 ID progressivo particellare
- Limite foglio di mappa
- Fascia d'occupazione
- Fascia d'esproprio

foglio 140

Comune di Troia
foglio 21

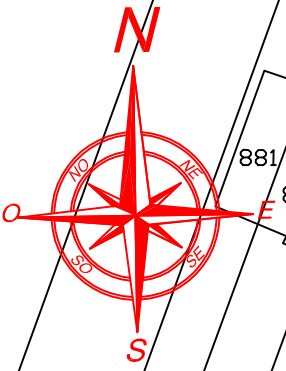
foglio 21

67



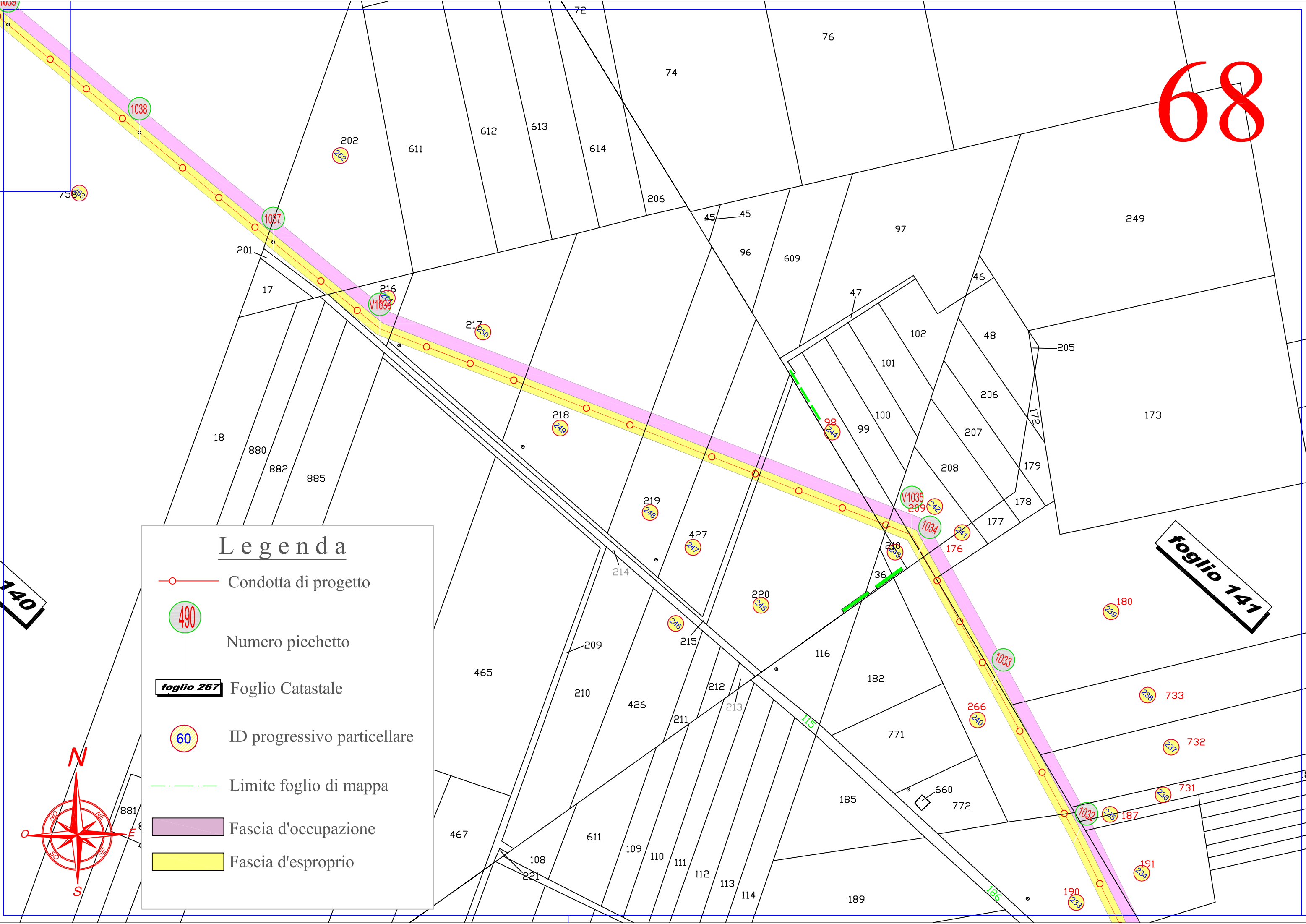
Legenda

- Condotta di progetto
- 490 Numero picchetto
- foglio 267 Foglio Catastale
- 60 ID progressivo particellare
- Limite foglio di mappa
- Fascia d'occupazione
- Fascia d'esproprio










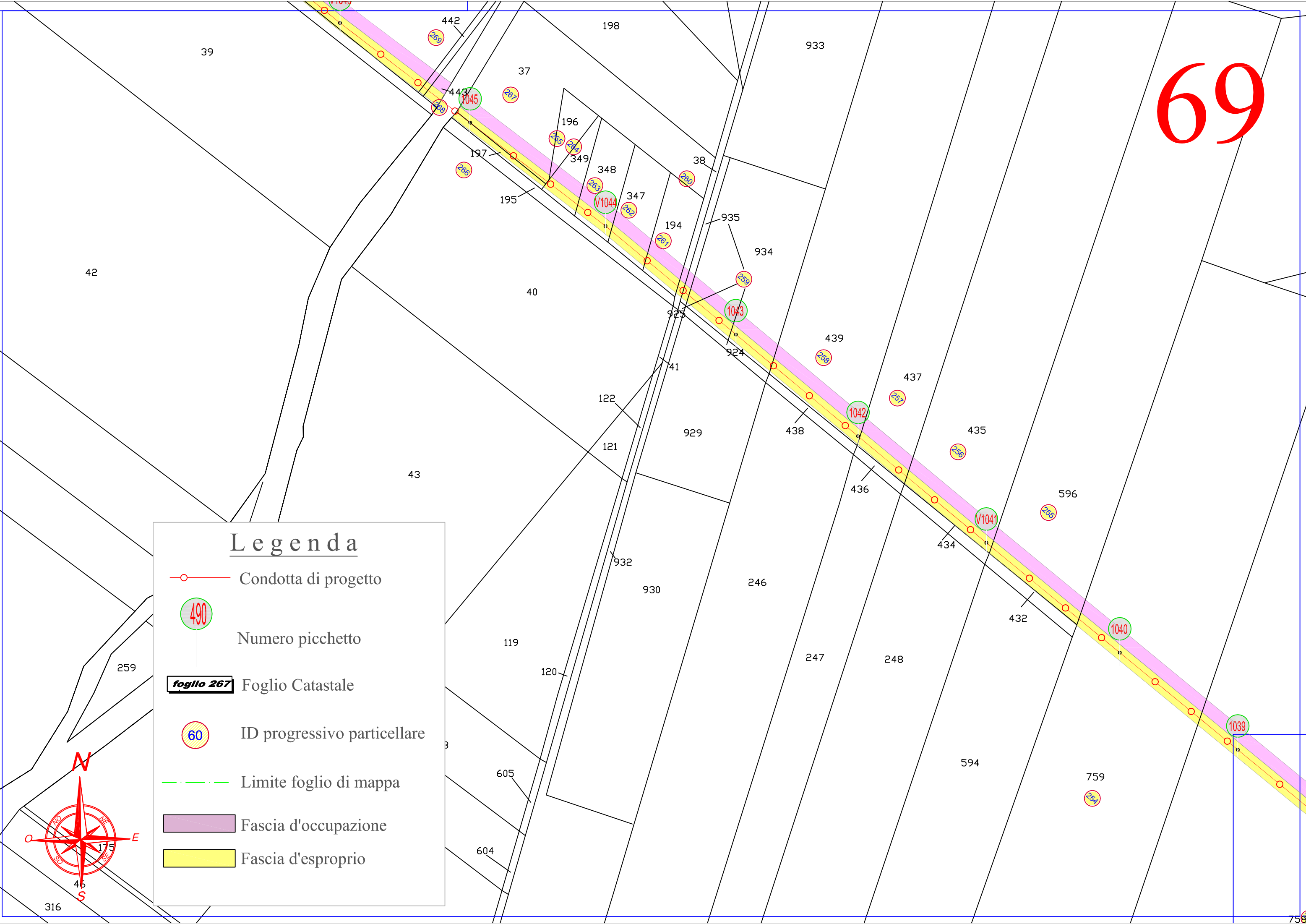
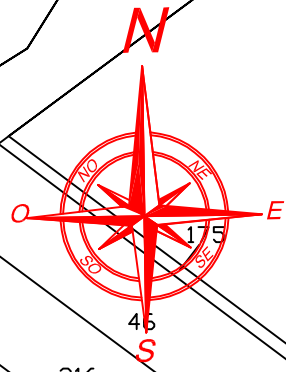
140

foglio 141










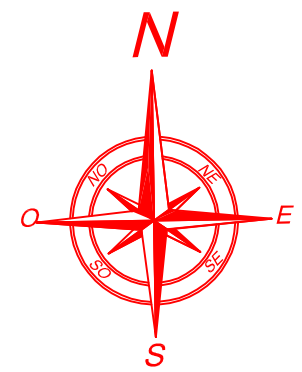
Legenda

-  Condotta di progetto
-  Numero picchetto
-  Foglio Catastale
-  ID progressivo particellare
-  Limite foglio di mappa
-  Fascia d'occupazione
-  Fascia d'esproprio

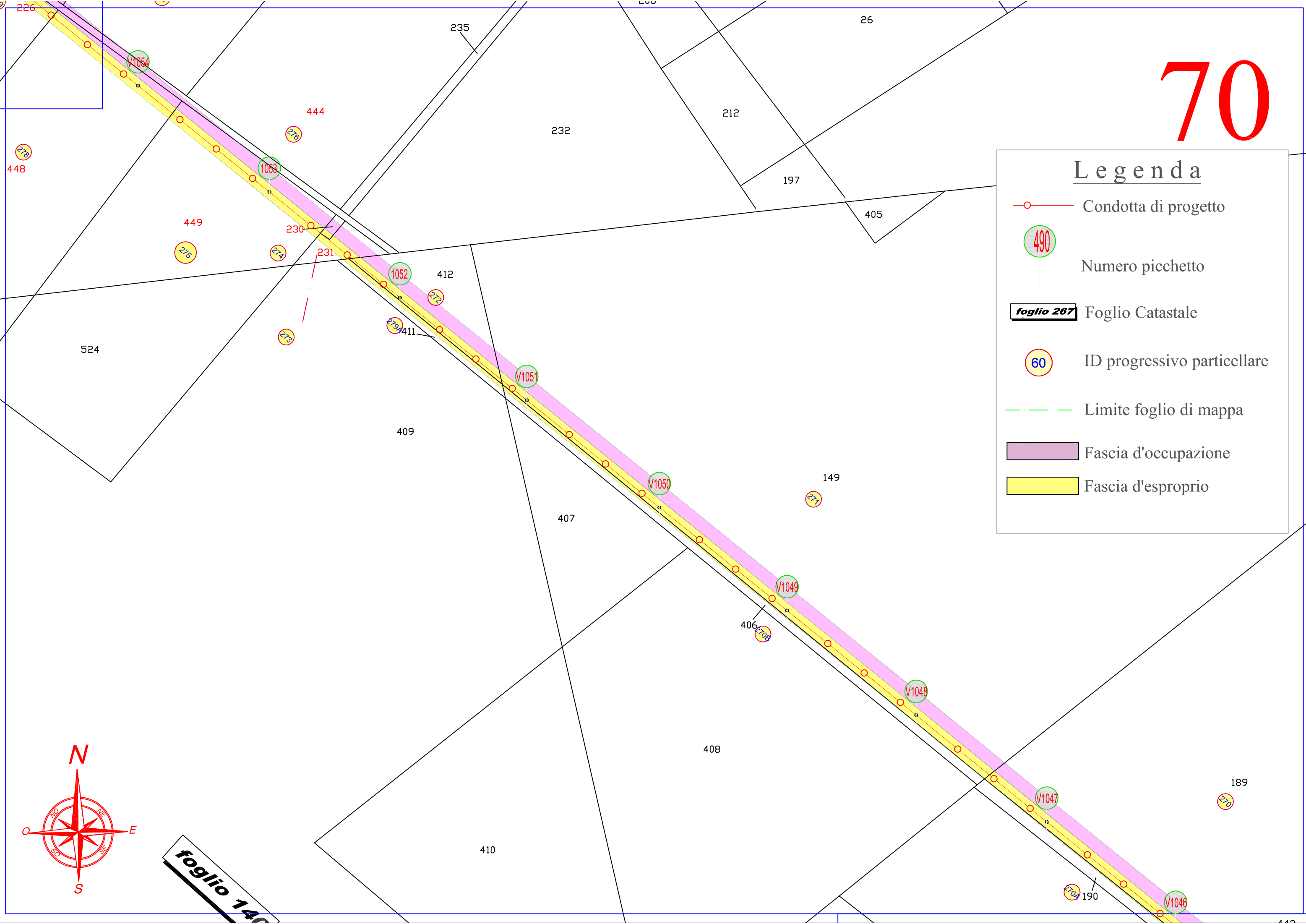


Legenda

-  Condotta di progetto
-  Numero picchetto
-  Foglio Catastale
-  ID progressivo particellare
-  Limite foglio di mappa
-  Fascia d'occupazione
-  Fascia d'esproprio



foglio 140



71

Legenda

- Condotta di progetto
- 490 Numero picchetto
- foglio 267** Foglio Catastale
- 60 ID progressivo particellare
- Limite foglio di mappa
- Fascia d'occupazione
- Fascia d'esproprio

