

REGIONE
PUGLIA



CUP: E97B15000170005 PIANO DEGLI INTERVENTI
DELL'ACQUEDOTTO PUGLIESE S.p.A.
2016 - 2019

PROGETTO DEFINITIVO

ACQUEDOTTO DEL FORTORE, LOCCONE ED OFANTO - OPERE DI
INTERCONNESSIONE - IL LOTTO: CONDOTTA DALL'OPERA DI
DISCONNESSIONE DI CANOSA AL SERBATOIO DI FOGGIA

Il Responsabile del Procedimento

Ing. Massimo Pellegrini

PROGETTAZIONE

Progettisti

Ing. Rosario ESPOSITO (Responsabile del Progetto)

Ing. Tommaso DI LERNIA

Ing. Michelangelo GUASTAMASCIA

Ing. M. Alessandro SALLIOLA

geom. Giuseppe VALENTINO

Ing. Roberto LAVOPA



Il Direttore

Ing. Andrea VOGLIPE

Il Responsabile Ingegneria di Progettazione

Ing. Massimo DE LIGRINI

Collaborazione alla progettazione
geom. Pietro SIMONE

Elaborato

G.3.2.5
Piano particellare grafico di esproprio
Cerignola

Codice Intervento P1292	Codice SAP: 21/16650	Prot. N. 45215	Scala: 1:2000
		Data 14/07/2020	

N. Rev.	Data	Descrizione	Disegnato	Controllato	Approvato
00	OTT. 2020	Emesso per Progetto definitivo			








foglio 267

foglio 46

Comune di San Ferdinando di Puglia

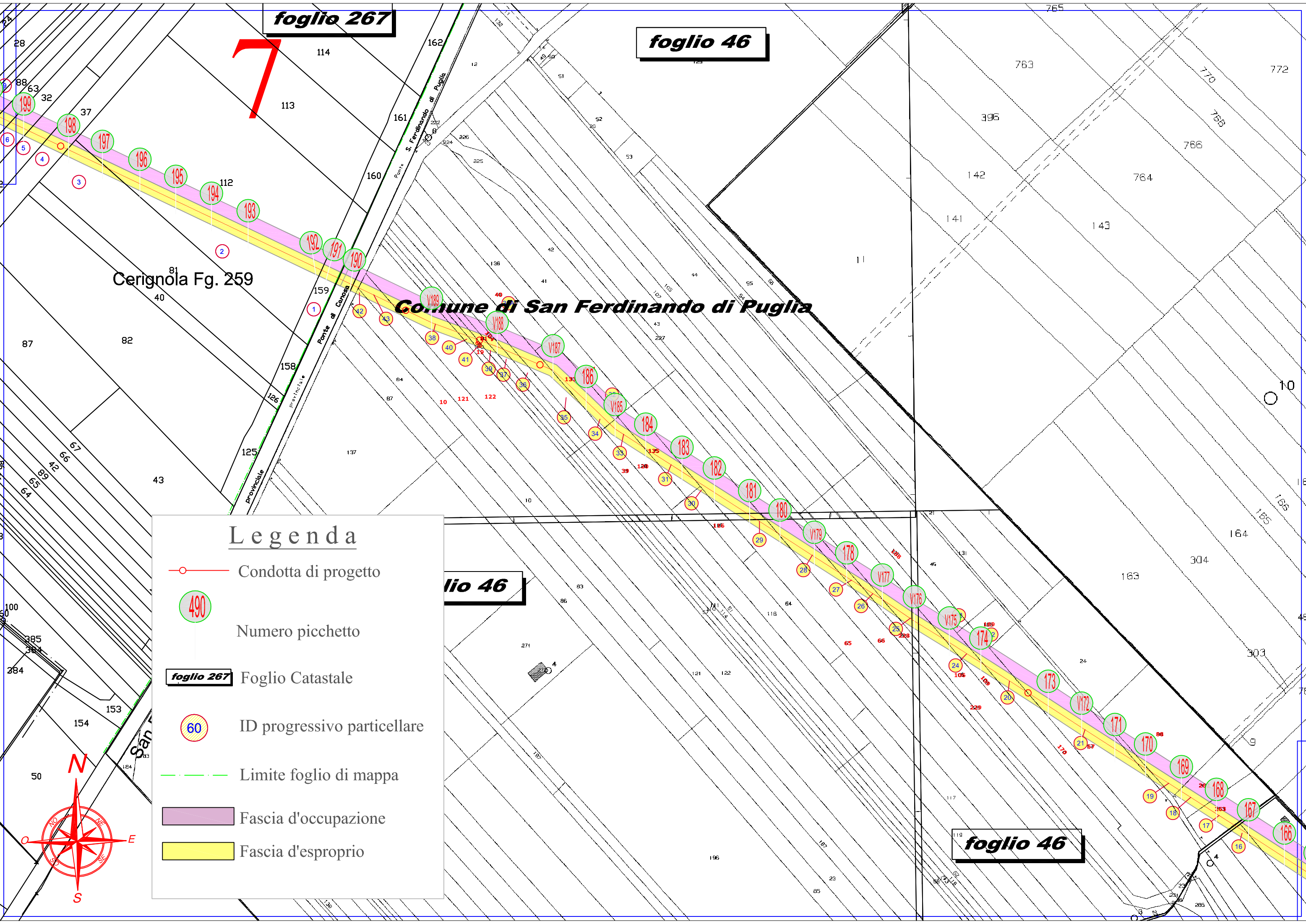
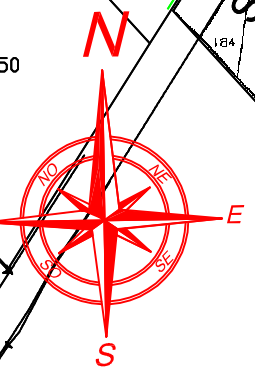
Cerignola Fg. 259

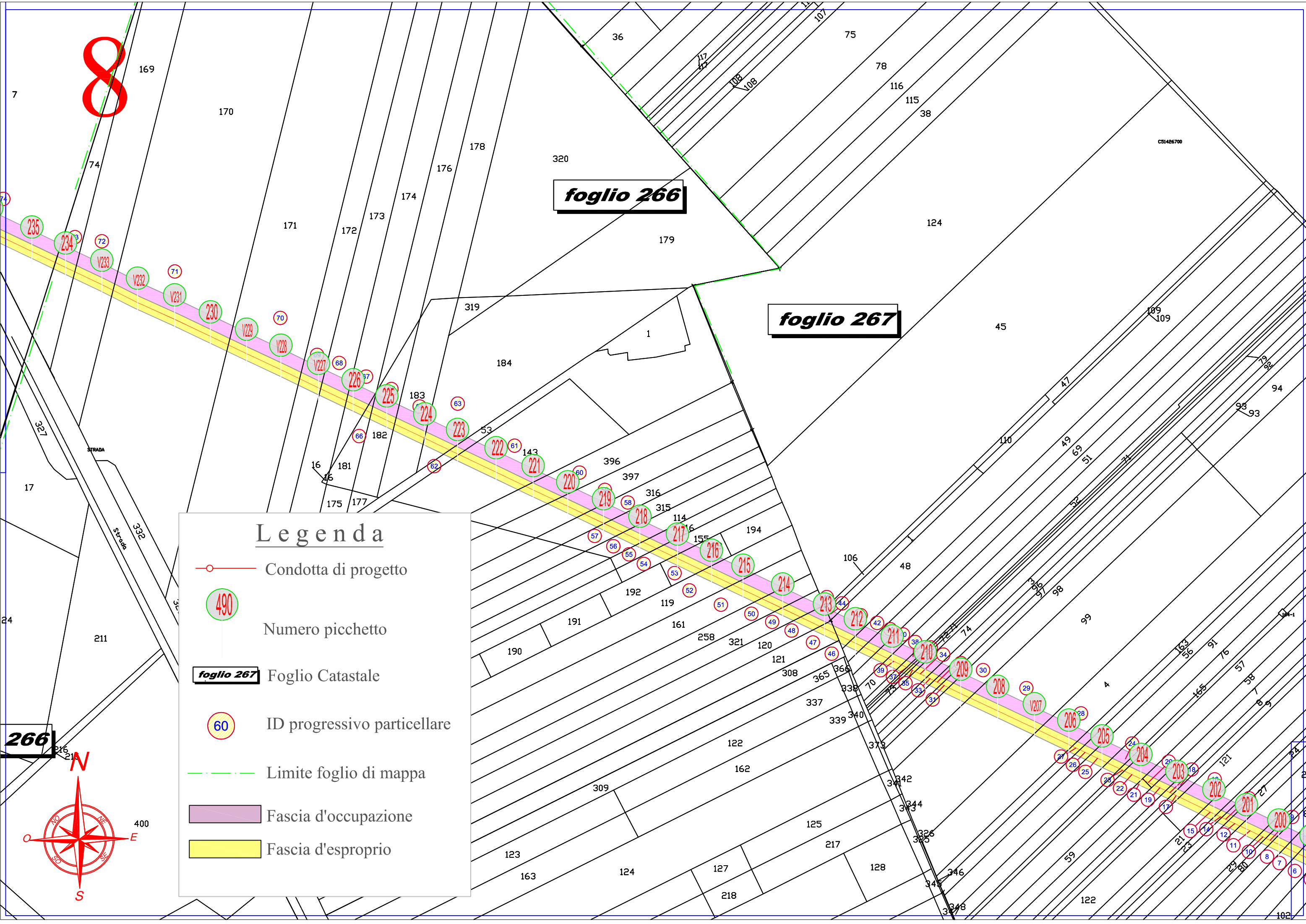
Legenda

-  Condotta di progetto
-  Numero picchetto
-  Foglio Catastale
-  ID progressivo particellare
-  Limite foglio di mappa
-  Fascia d'occupazione
-  Fascia d'esproprio

foglio 46

foglio 46










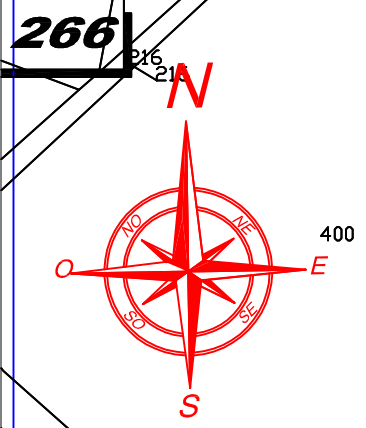


foglio 266

foglio 267

Legenda

-  Condotta di progetto
-  Numero picchetto
-  Foglio Catastale
-  ID progressivo particellare
-  Limite foglio di mappa
-  Fascia d'occupazione
-  Fascia d'esproprio



266

7

24

400

102

169

170

74

235

234

72

V233

71

V232

230

V229

70

V228

V227

68

226

67

225

183

224

63

223

62

222

61

143

221

60

220

57

219

58

218

56

217

55

216

54

215

53

214

44

213

43

212

42

211

41

210

40

209

39

208

38

207

37

206

36

205

35

204

34

203

33

202

32

201

31

200

30

19

18

17

16

15

14

13

12

11

10

9

8

7

6

5

4

3

2

1

0

36

75

78

116

115

38

107

108

108

109

109

124

45

109

109

47

49

69

51

71

72

94

93

93

94

110

48

106

48

110

49

69

51

71

72

94

93

93

94

110

48

106

48

110

49

69

51

71

72

94

93

93

94

110

48

106

48

110

49

69

51

71

72

94

93

93

94

110

48

106

48

110

49

69

51

71

72

94

93

93

94

110

48

106

48

110

49

69

51

71

72

94

93

93

94

110

48

106

48

110

49

69

51

71

72

94

93

93

94

110

48

106

48

110

49

69

51

71

72

94

93

93

94

110

48

106

48

110

49

69

51

71

72

94

93

93

94

110

48

106

48

110

49

69

51

71

72

94

93

93

94

110

48

106

48

110

49

69

51

71

72

94

93

93

94

110

48

106

48

110

49

69

51

71

72

94

93

93

94

110

48

106

48

110

49

69

51

71

72

94

93

93

94

110

48

106

48

110

49

69

51

71

72

94

93

93

94

110

48

106

48

110

49

69

foglio 268

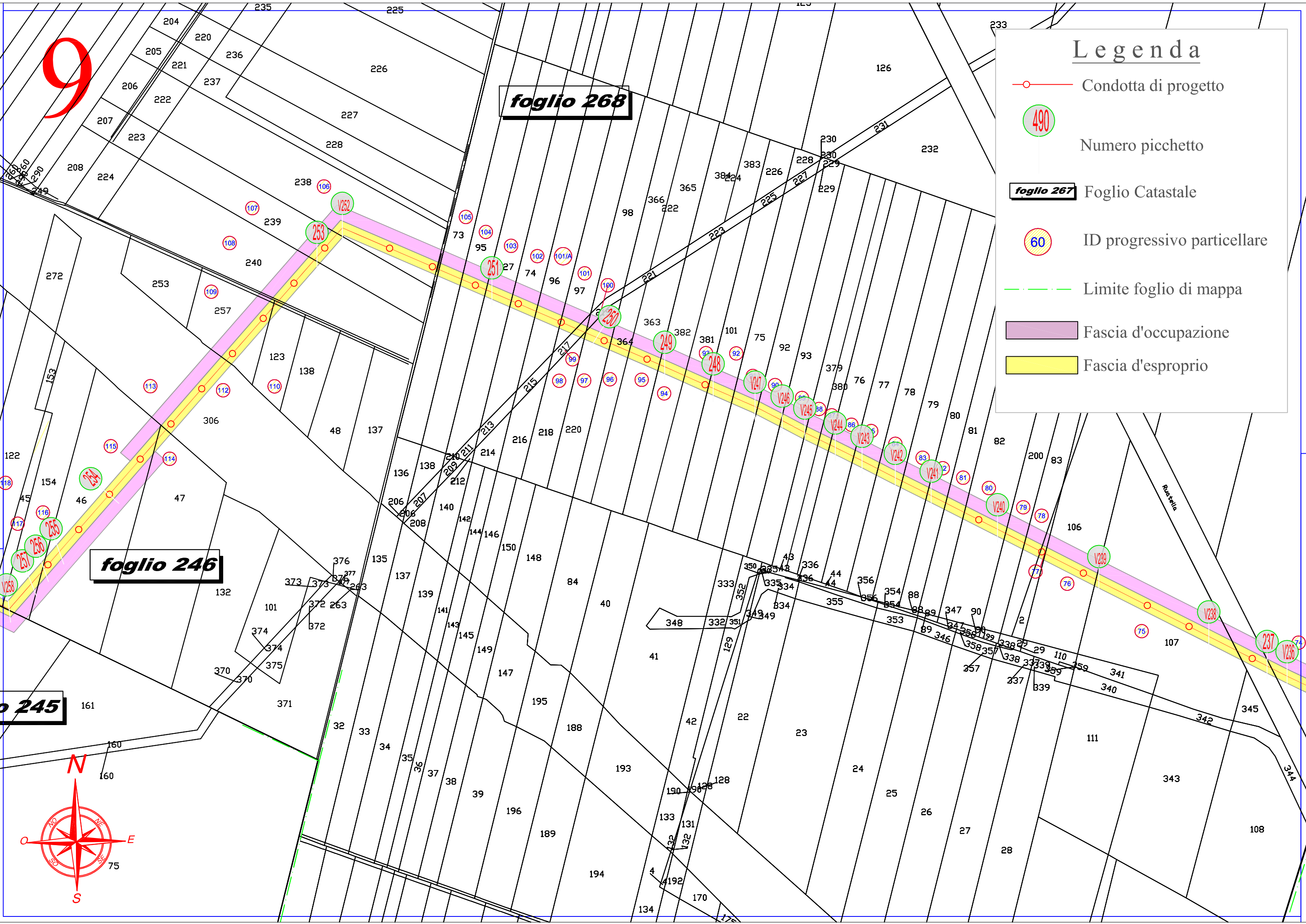

foglio 246

o 245

Legenda





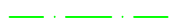


- Condotta di progetto
- 490
Numero picchetto
- foglio 267** Foglio Catastale
- 60
ID progressivo particellare
- Limite foglio di mappa
- Fascia d'occupazione
- Fascia d'esproprio

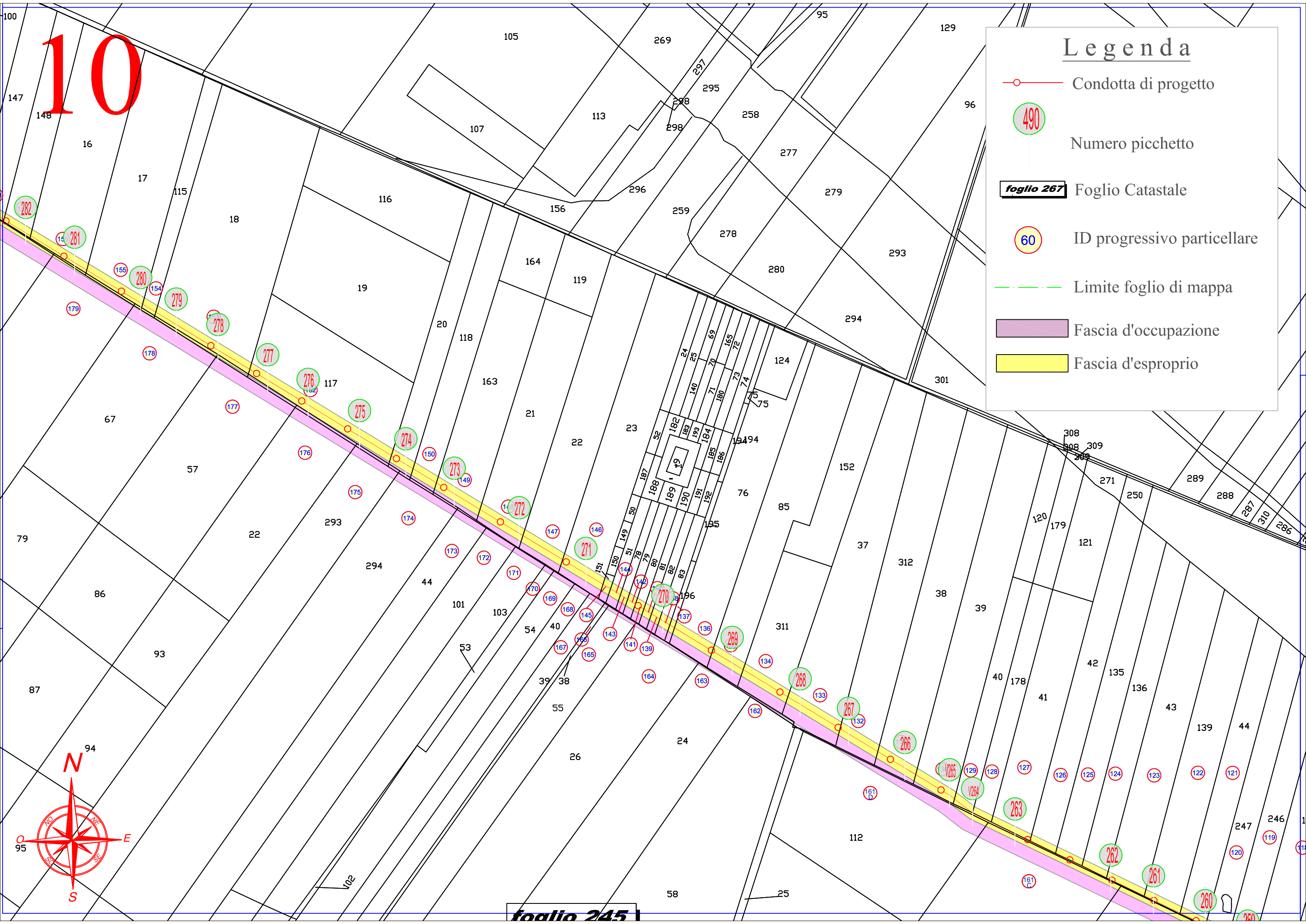
9



10

Legenda

-  Condotta di progetto
-  Numero picchetto
-  Foglio Catastale
-  ID progressivo particellare
-  Limite foglio di mappa
-  Fascia d'occupazione
-  Fascia d'esproprio



foglio 245

foglio 267

11

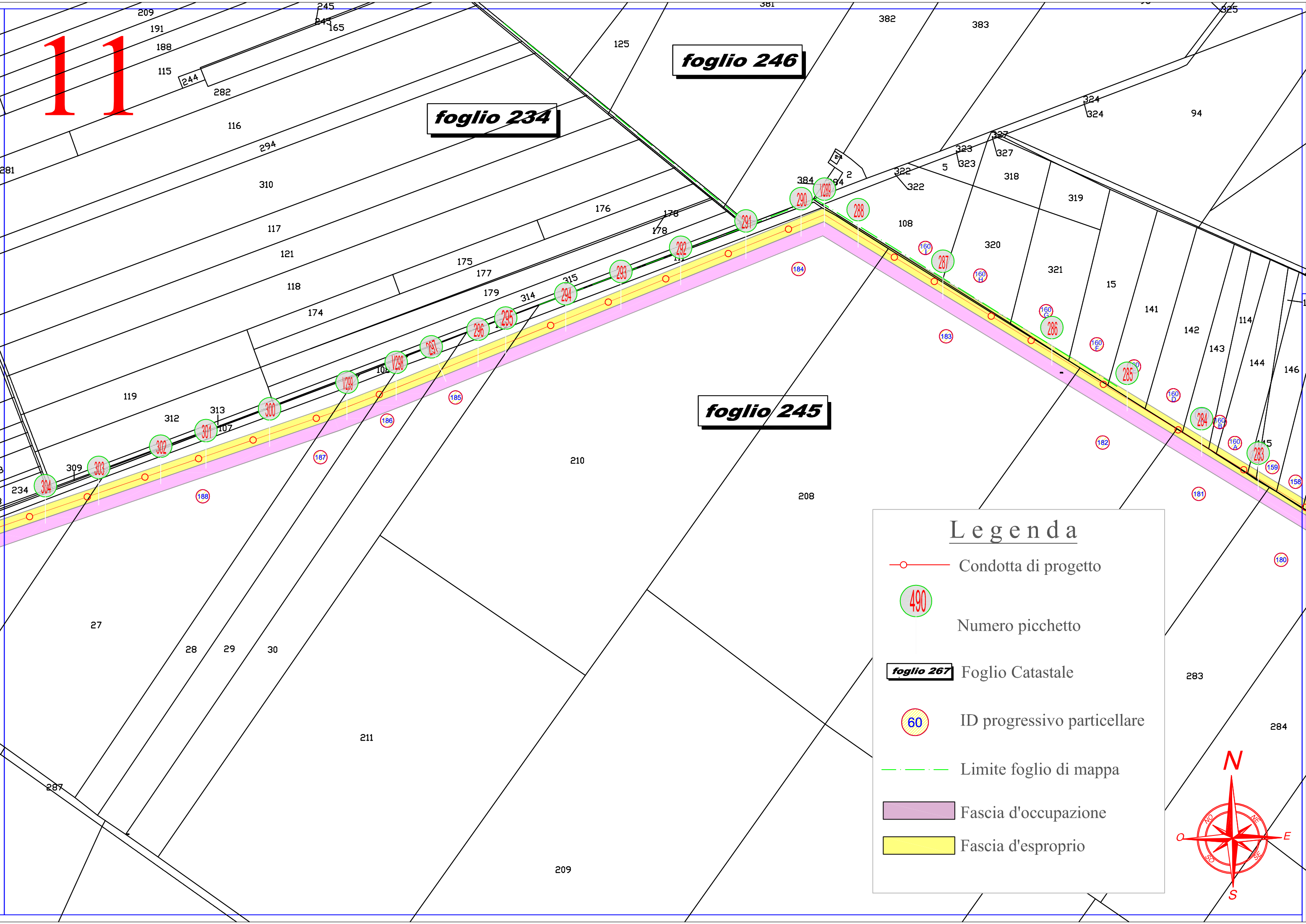
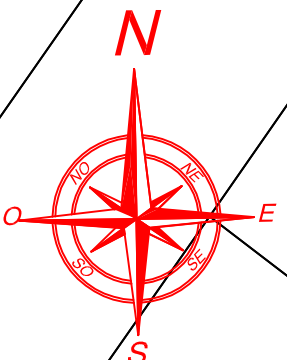
foglio 246

foglio 234

foglio 245

Legenda

- Condotta di progetto
- 490 Numero picchetto
- foglio 267** Foglio Catastale
- 60 ID progressivo particellare
- Limite foglio di mappa
- Fascia d'occupazione
- Fascia d'esproprio



12
foglio 234

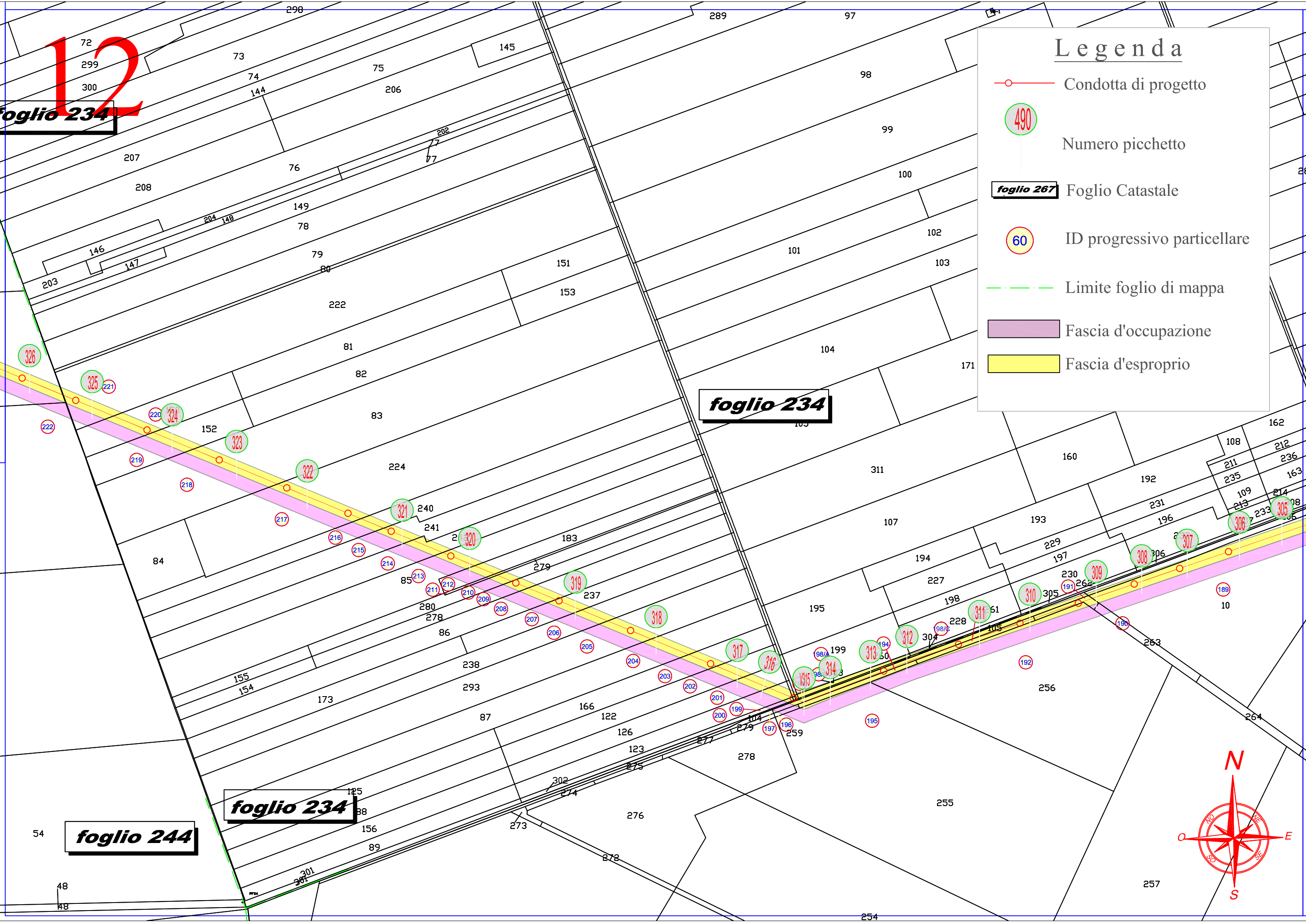
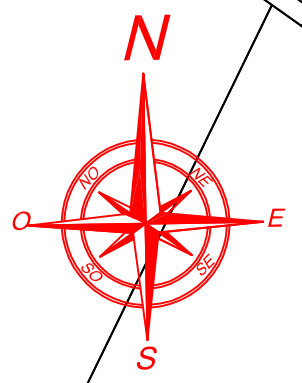
Legenda

- Condotta di progetto
- ④ 490 Numero picchetto
- foglio 267** Foglio Catastale
- ⑥ 60 ID progressivo particellare
- - - Limite foglio di mappa
- █ Fascia d'occupazione
- █ Fascia d'esproprio

foglio 234

foglio 234

foglio 244



13








43

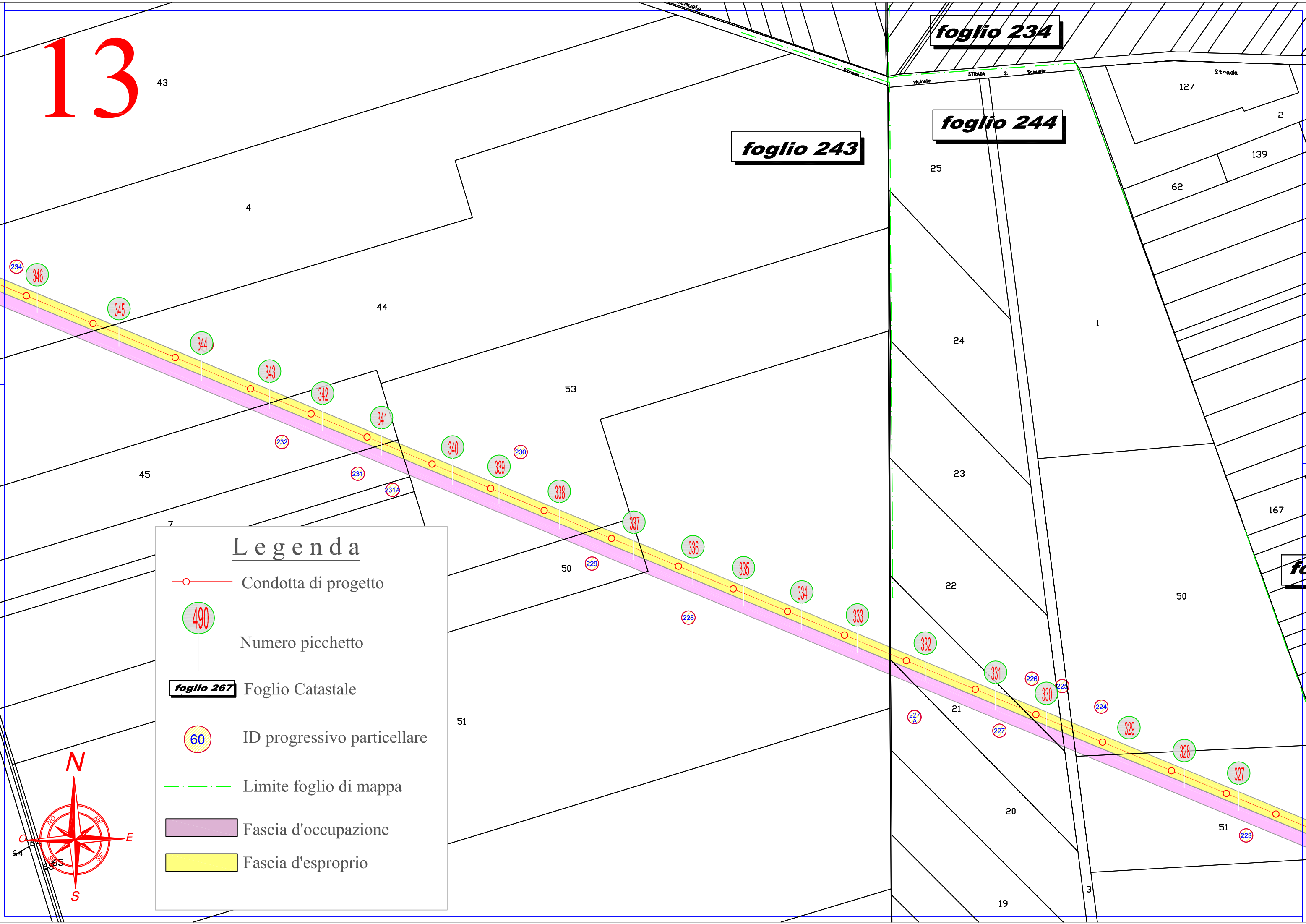
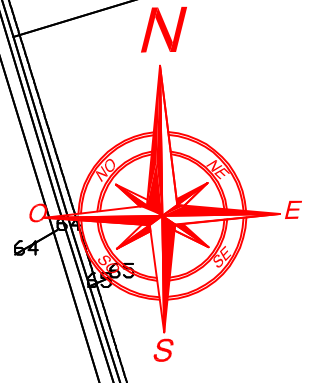
foglio 234

foglio 243

foglio 244

Legenda

-  Condotta di progetto
-  Numero picchetto
-  Foglio Catastale
-  ID progressivo particellare
-  Limite foglio di mappa
-  Fascia d'occupazione
-  Fascia d'esproprio



14

foglio 236

foglio 2

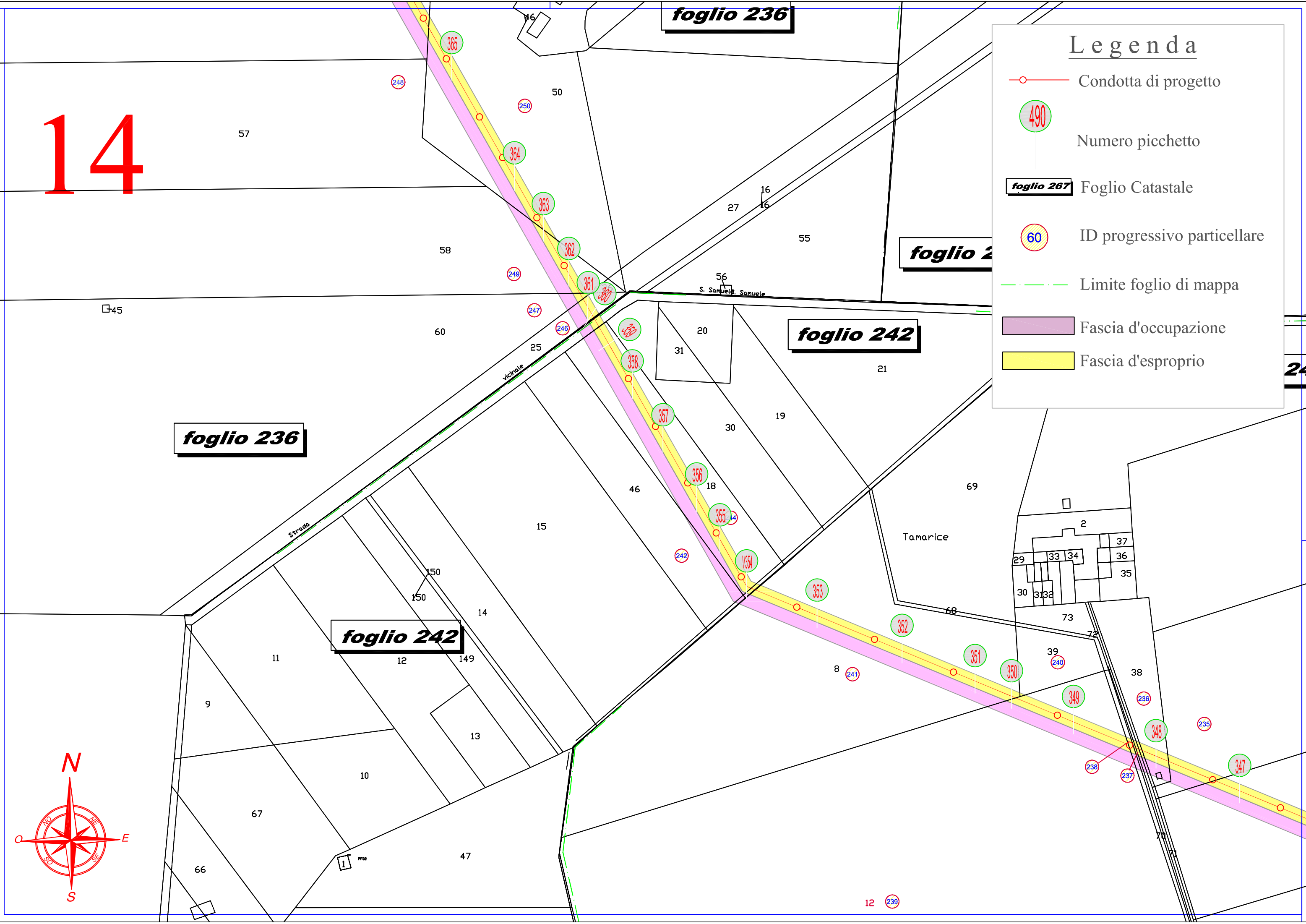

foglio 242

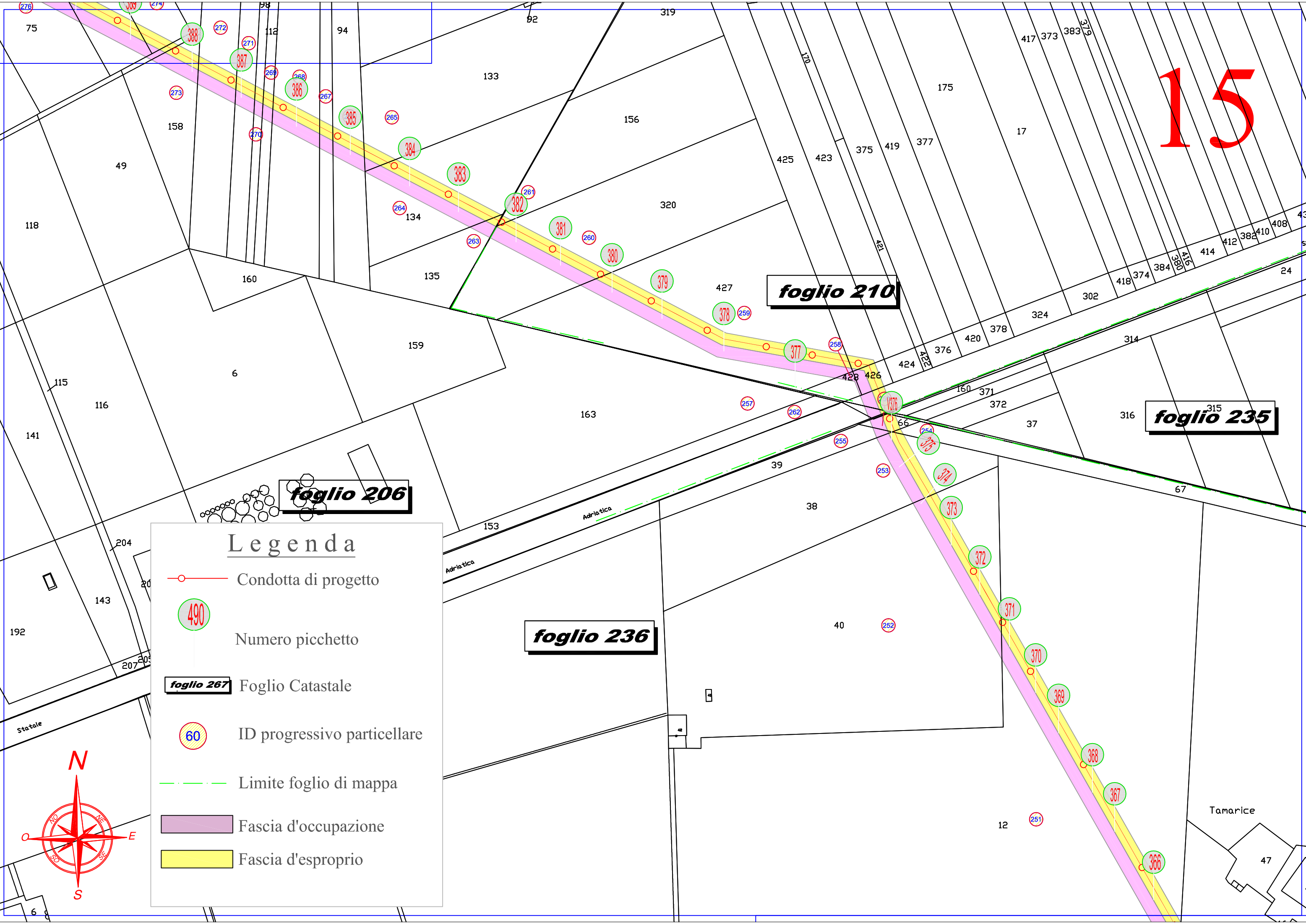
foglio 236

foglio 242

Legenda

- Condotta di progetto
- 490
Numero picchetto
- foglio 267** Foglio Catastale
- 60
ID progressivo particellare
- - - Limite foglio di mappa
- Fascia d'occupazione
- Fascia d'esproprio












foglio 210

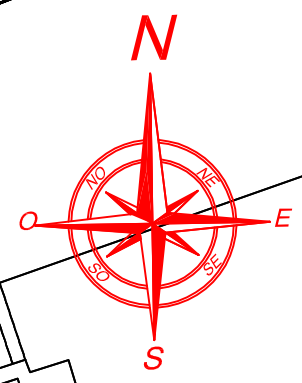
foglio 235

foglio 236

foglio 206

Legenda

-  Condotta di progetto
-  Numero picchetto
-  Foglio Catastale
-  ID progressivo particellare
-  Limite foglio di mappa
-  Fascia d'occupazione
-  Fascia d'esproprio



16

foglio 2

foglio 207

foglio 206

foglio 207

foglio 206

Legenda

—○— Condotta di progetto

490
Numero picchetto

foglio 267 Foglio Catastale

60
ID progressivo particellare

--- Limite foglio di mappa

Fascia d'occupazione

Fascia d'esproprio

14

125

75

182

204

269

132

131

271

204

203

207

205

203

204

206

202

268

267

163

109

213

118

283

284

401

196

285

28

286

217

222

227

224

219

200

399

282

398

397

54

26

394

13

55

56

53

120

280

393

277

392

391

78

390

275

389

274

11

95

96

89

77

36

51

52

37

58

33

34

35

31

27

28

29

30

149

125

75

388

272

112

94

387

15

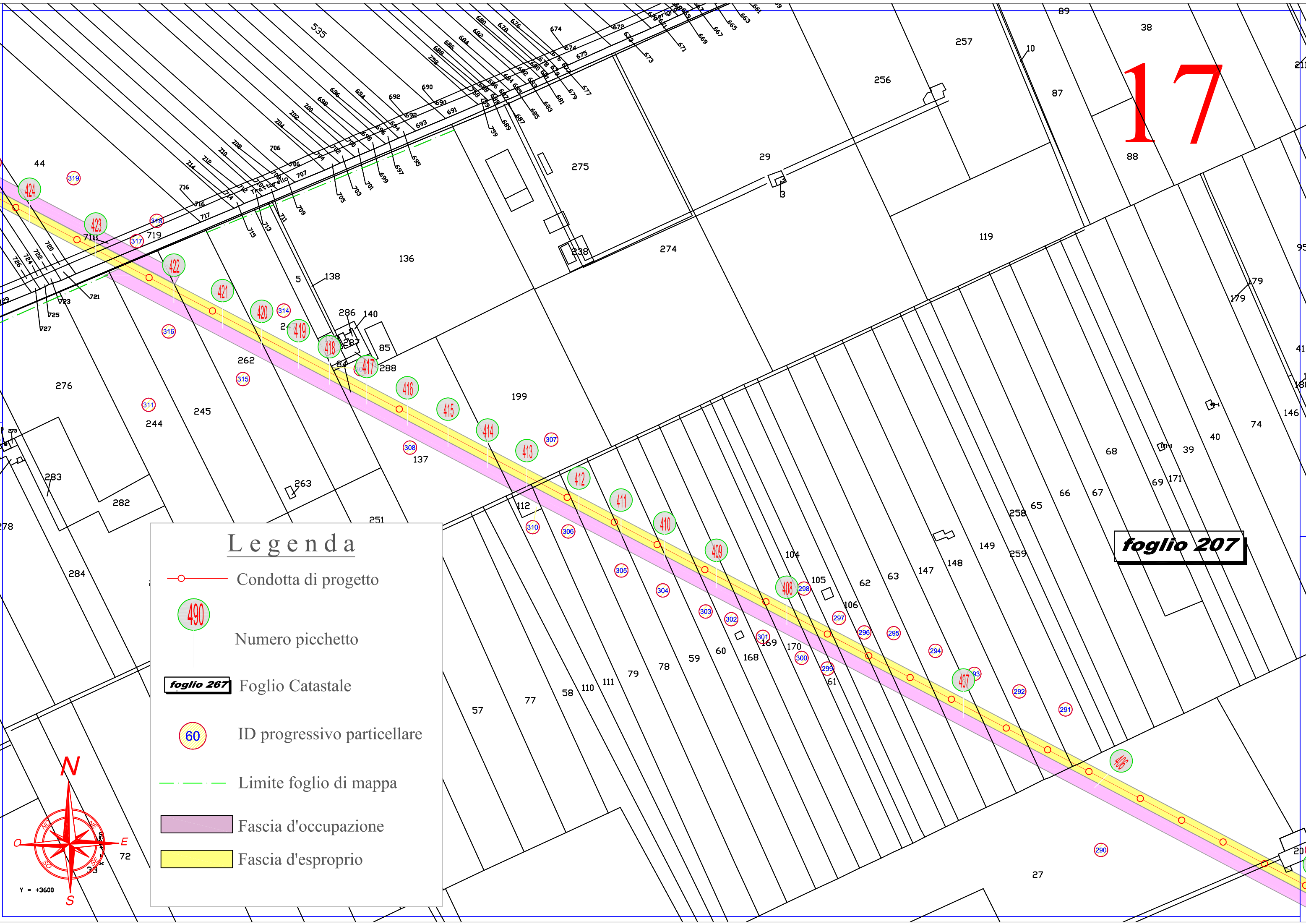
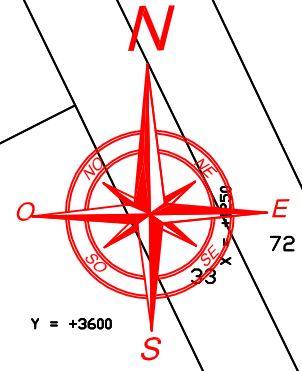


17

foglio 207

Legenda

- Condotta di progetto
- 490
Numero picchetto
- foglio 267 Foglio Catastale
- 60 ID progressivo particellare
- Limite foglio di mappa
- Fascia d'occupazione
- Fascia d'esproprio



18

foglio 153

Legenda

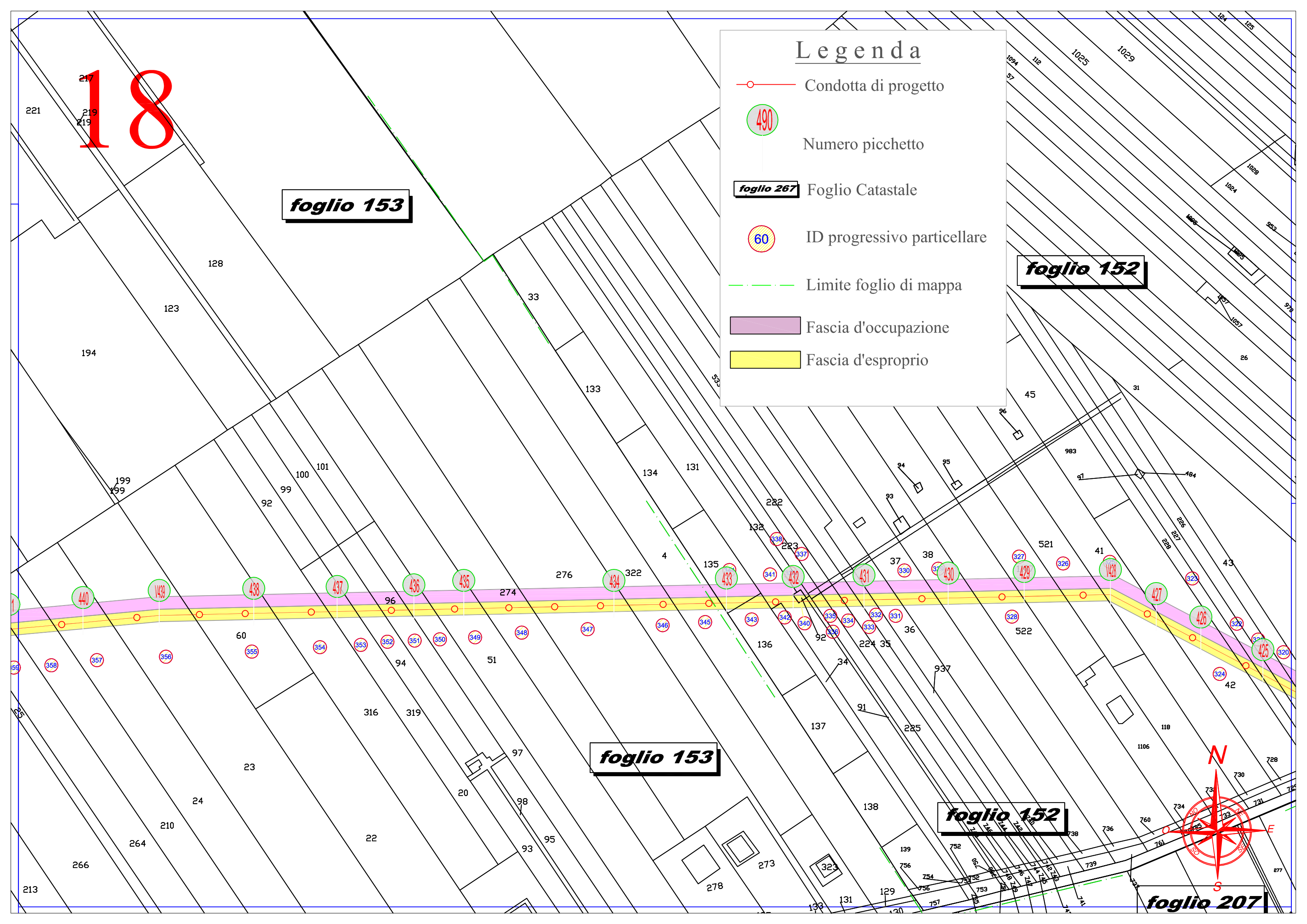
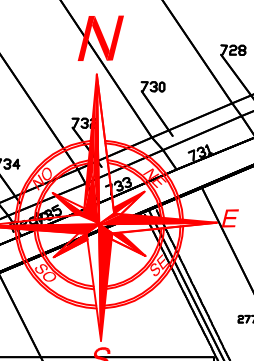
- Condotta di progetto
- ④⑨⑩ Numero picchetto
- foglio 267** Foglio Catastale
- ⑥⑩ ID progressivo particellare
- - - Limite foglio di mappa
- █ Fascia d'occupazione
- █ Fascia d'esproprio

foglio 152

foglio 153

foglio 152

foglio 207



19

foglio 153

foglio 153

foglio 154








foglio 153

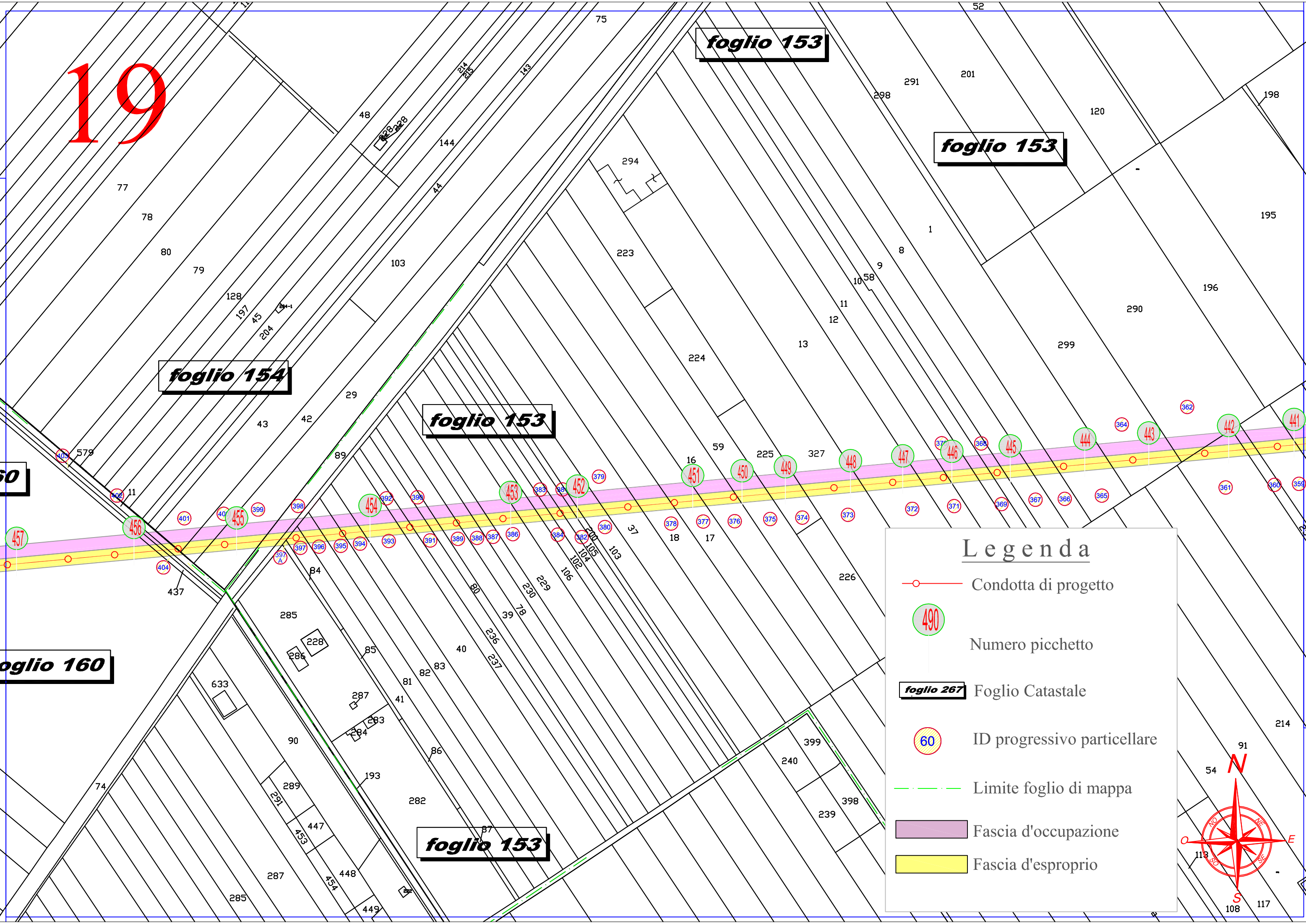
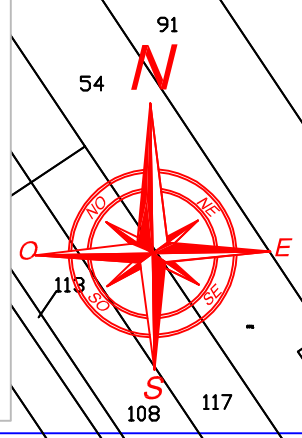
foglio 150

foglio 160

foglio 153

Legenda

-  Condotta di progetto
-  Numero picchetto
-  Foglio Catastale
-  ID progressivo particellare
-  Limite foglio di mappa
-  Fascia d'occupazione
-  Fascia d'esproprio



20

foglio 160








foglio 160

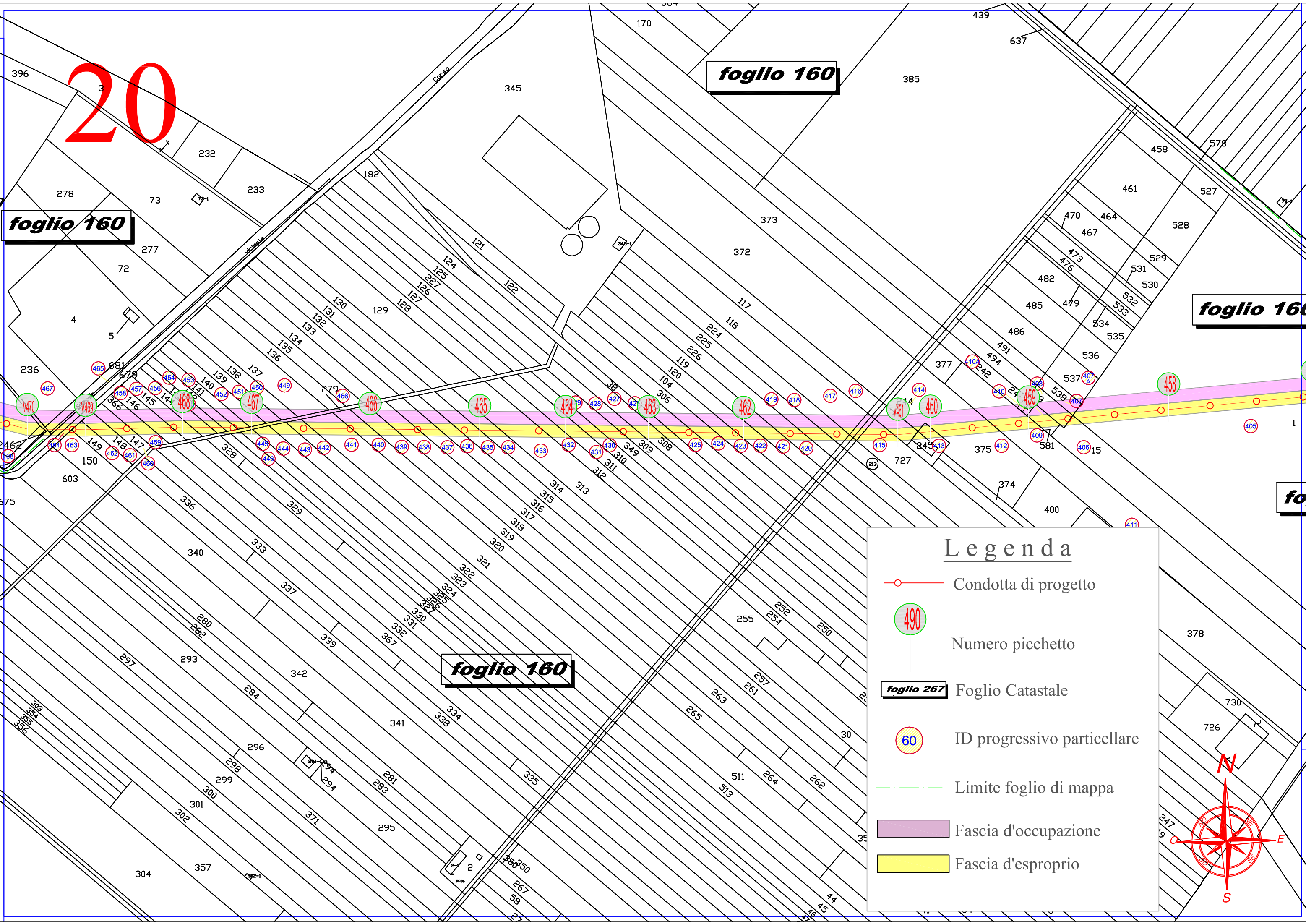
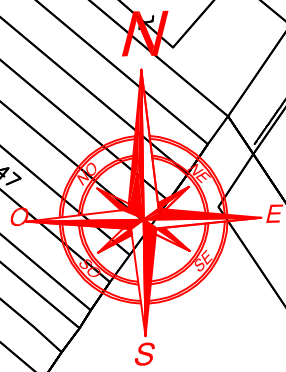
foglio 160

foglio 160

fo

Legenda

-  Condotta di progetto
-  Numero picchetto
-  Foglio Catastale
-  ID progressivo particellare
-  Limite foglio di mappa
-  Fascia d'occupazione
-  Fascia d'esproprio



21








foglio 162


foglio 162

foglio 160

foglio 162




Legenda

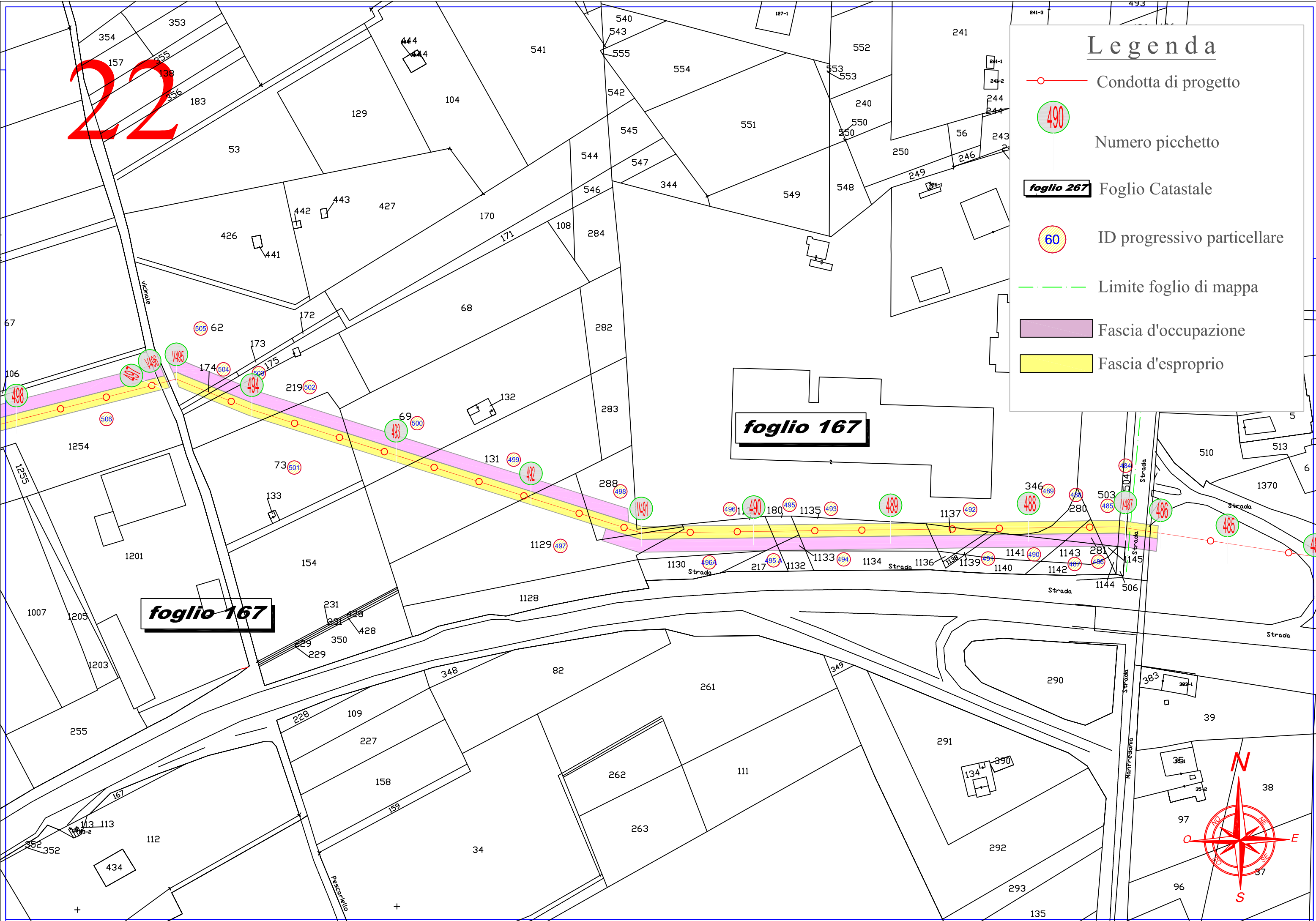
-  Condotta di progetto
-  Numero picchetto
-  Foglio Catastale
-  ID progressivo particellare
-  Limite foglio di mappa
-  Fascia d'occupazione
-  Fascia d'esproprio



22

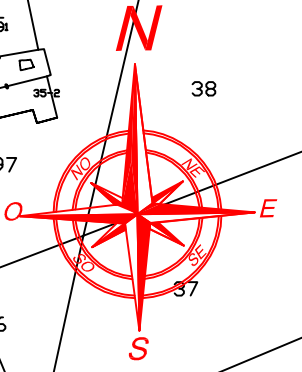
Legenda

-  Condotta di progetto
-  Numero picchetto
- foglio 267** Foglio Catastale
-  ID progressivo particellare
-  Limite foglio di mappa
-  Fascia d'occupazione
-  Fascia d'esproprio









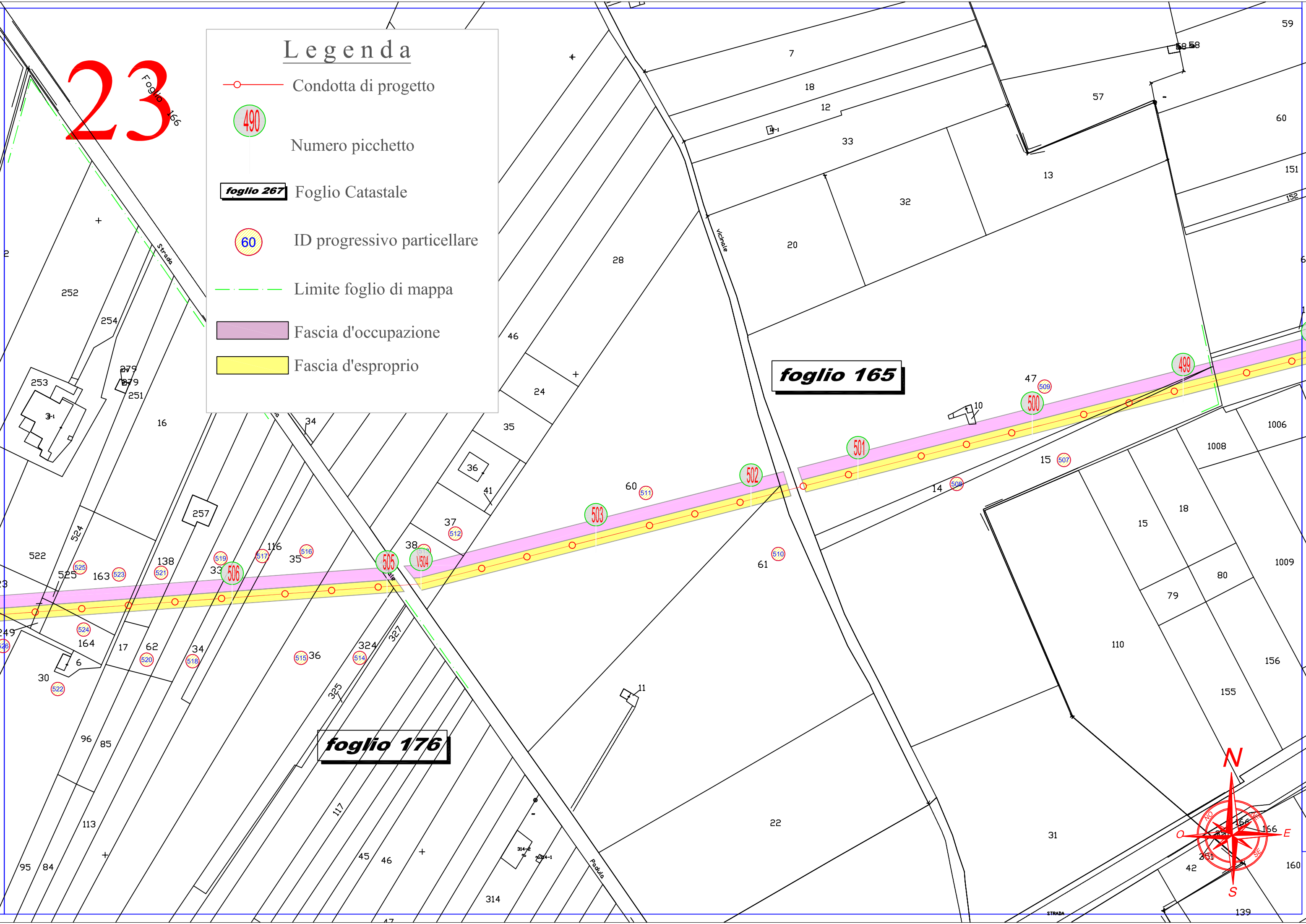
foglio 167

foglio 167



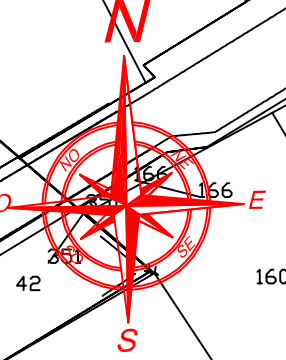
Legenda

-  Condotta di progetto
-  Numero picchetto
- foglio 267** Foglio Catastale
-  ID progressivo particellare
-  Limite foglio di mappa
-  Fascia d'occupazione
-  Fascia d'esproprio










foglio 165

foglio 176



24

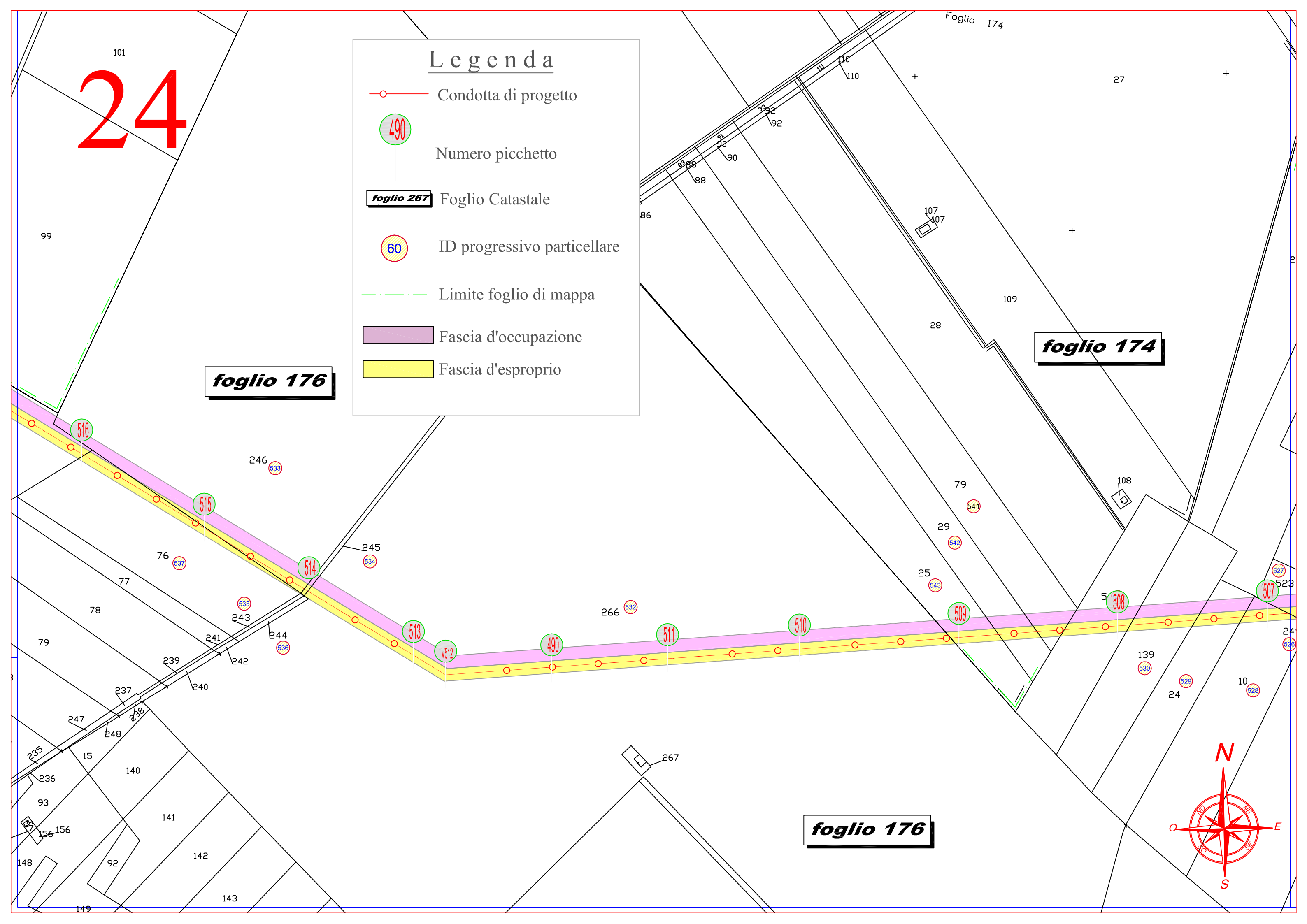
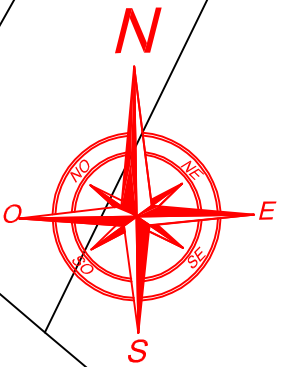
Legenda

-  Condotta di progetto
-  Numero picchetto
-  Foglio Catastale
-  ID progressivo particellare
-  Limite foglio di mappa
-  Fascia d'occupazione
-  Fascia d'esproprio

foglio 176

foglio 174

foglio 176



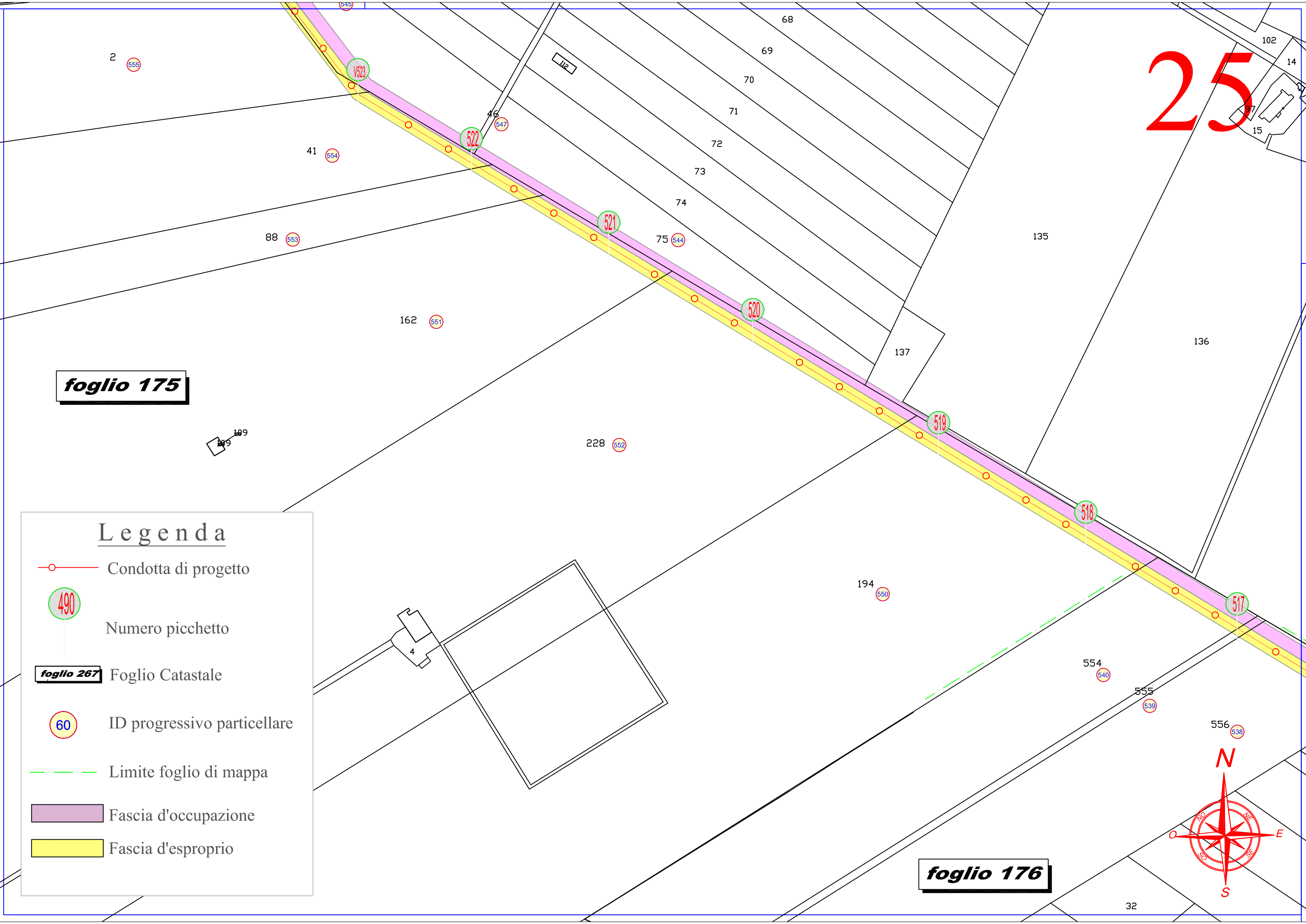

25

foglio 175

foglio 176

Legenda

- Condotta di progetto
- 490
Numero picchetto
- foglio 267** Foglio Catastale
- 60
ID progressivo particellare
- Limite foglio di mappa
- Fascia d'occupazione
- Fascia d'esproprio

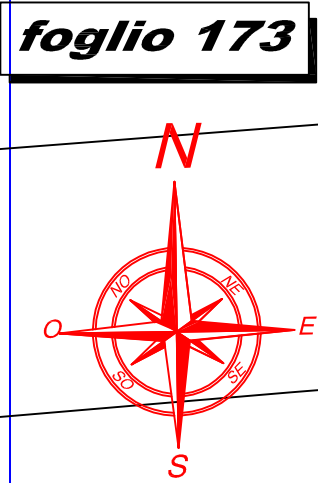


26

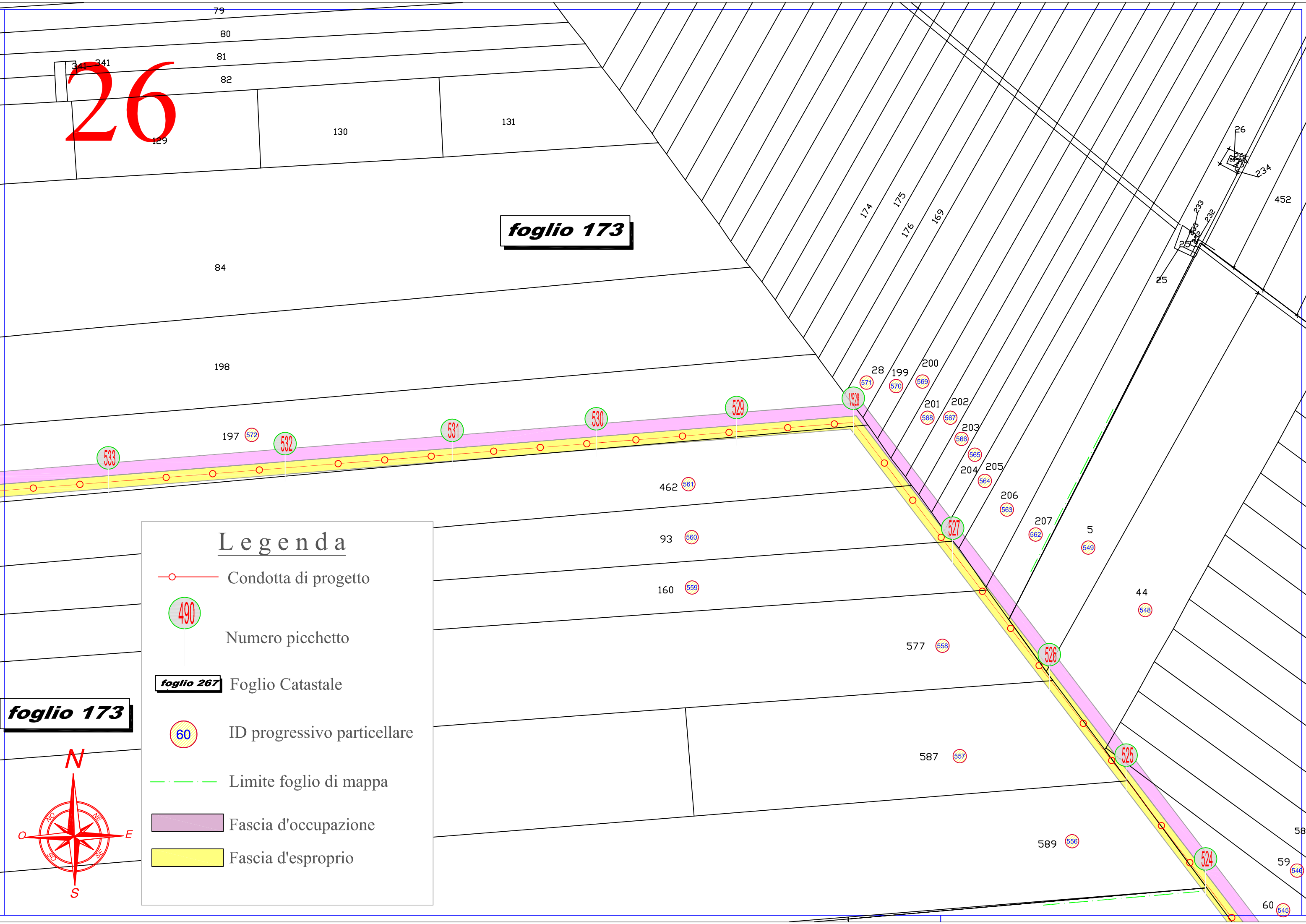
foglio 173

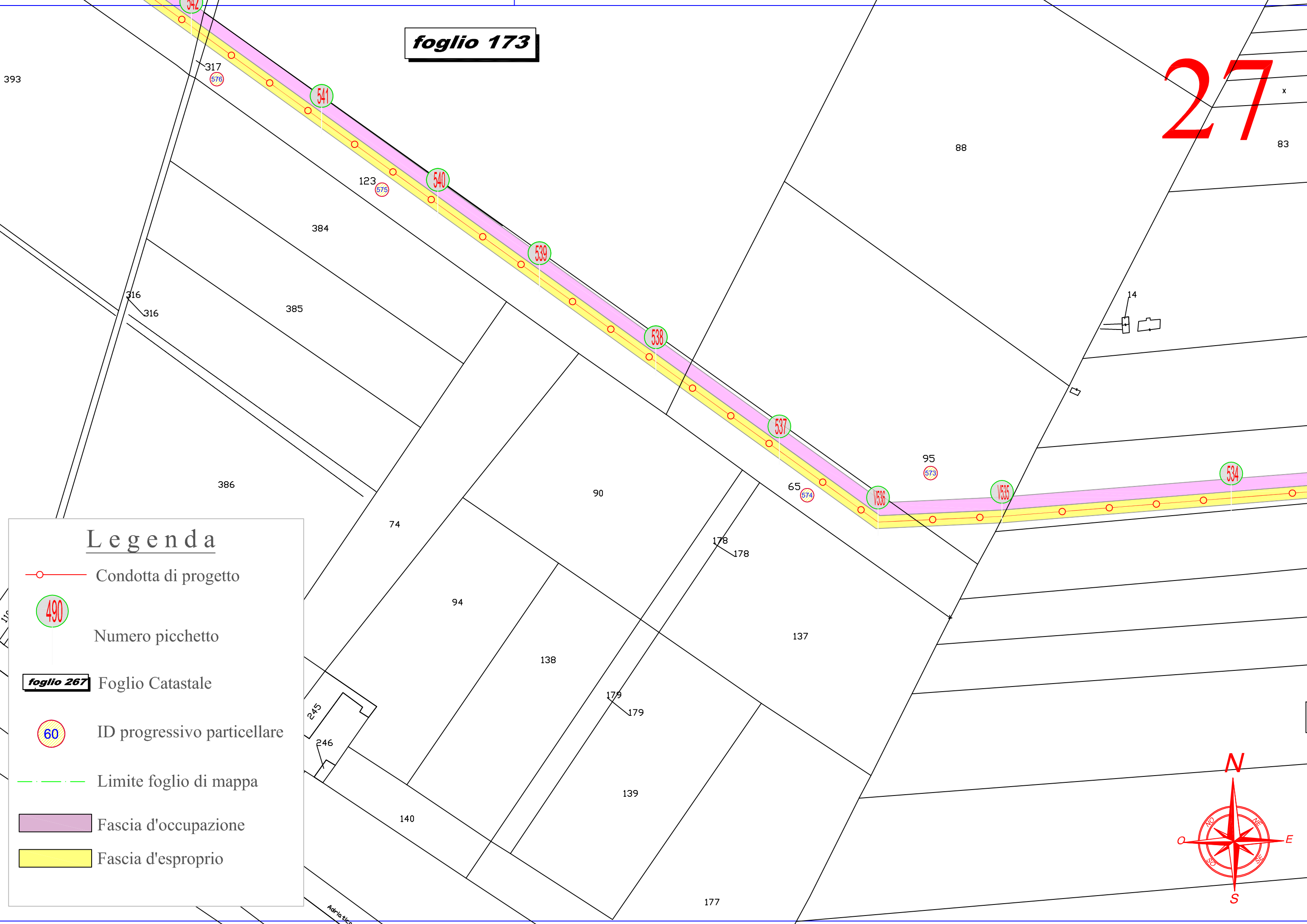
Legenda

- Condotta di progetto
- ④④④ Numero picchetto
- foglio 267** Foglio Catastale
- ⑥⑥⑥ ID progressivo particellare
- - - Limite foglio di mappa
- █ Fascia d'occupazione
- █ Fascia d'esproprio



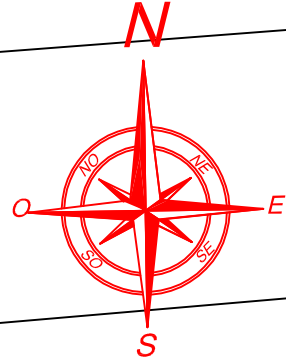
foglio 173





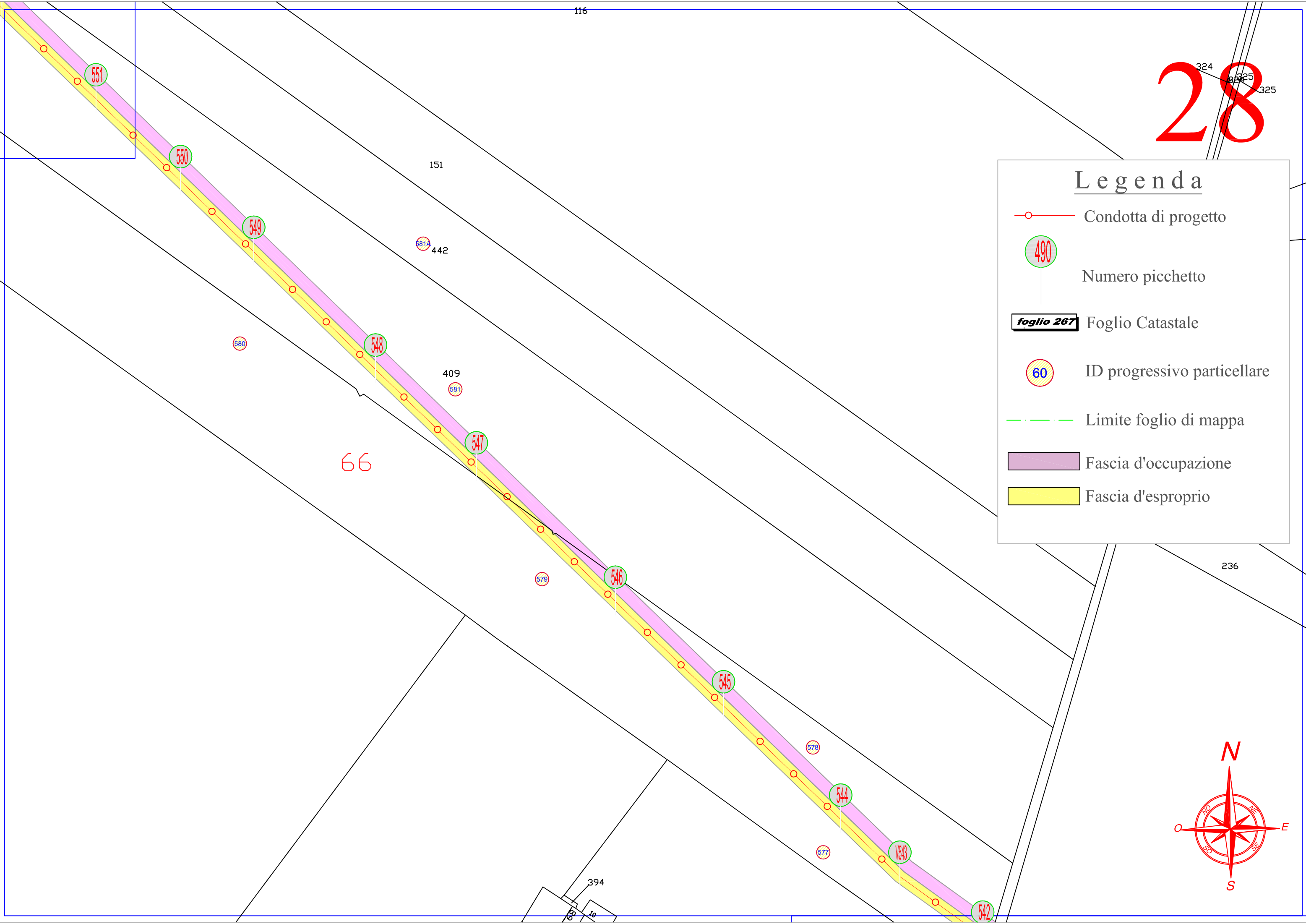
Legenda

- Condotta di progetto
- Numero picchetto
- Foglio Catastale
- ID progressivo particellare
- Limite foglio di mappa
- Fascia d'occupazione
- Fascia d'esproprio



Legenda

- Condotta di progetto
- 490 Numero picchetto
- foglio 267** Foglio Catastale
- 60 ID progressivo particellare
- - - Limite foglio di mappa
- Fascia d'occupazione
- Fascia d'esproprio

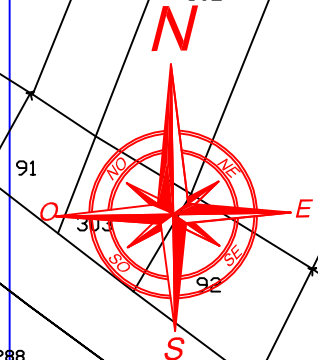
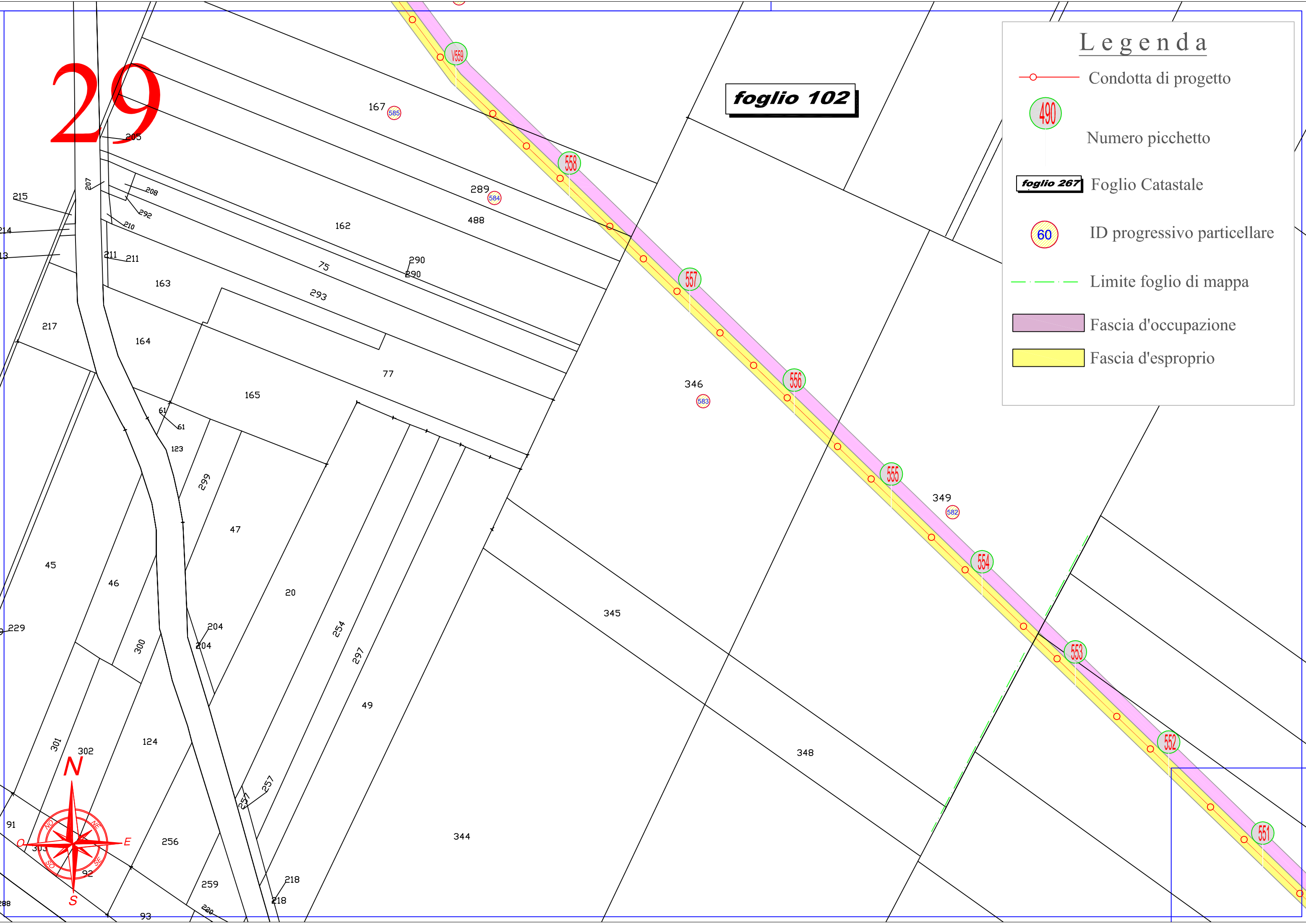


29

foglio 102

Legenda

- Condotta di progetto
- 490 Numero picchetto
- foglio 267** Foglio Catastale
- 60 ID progressivo particellare
- Limite foglio di mappa
- Fascia d'occupazione
- Fascia d'esproprio

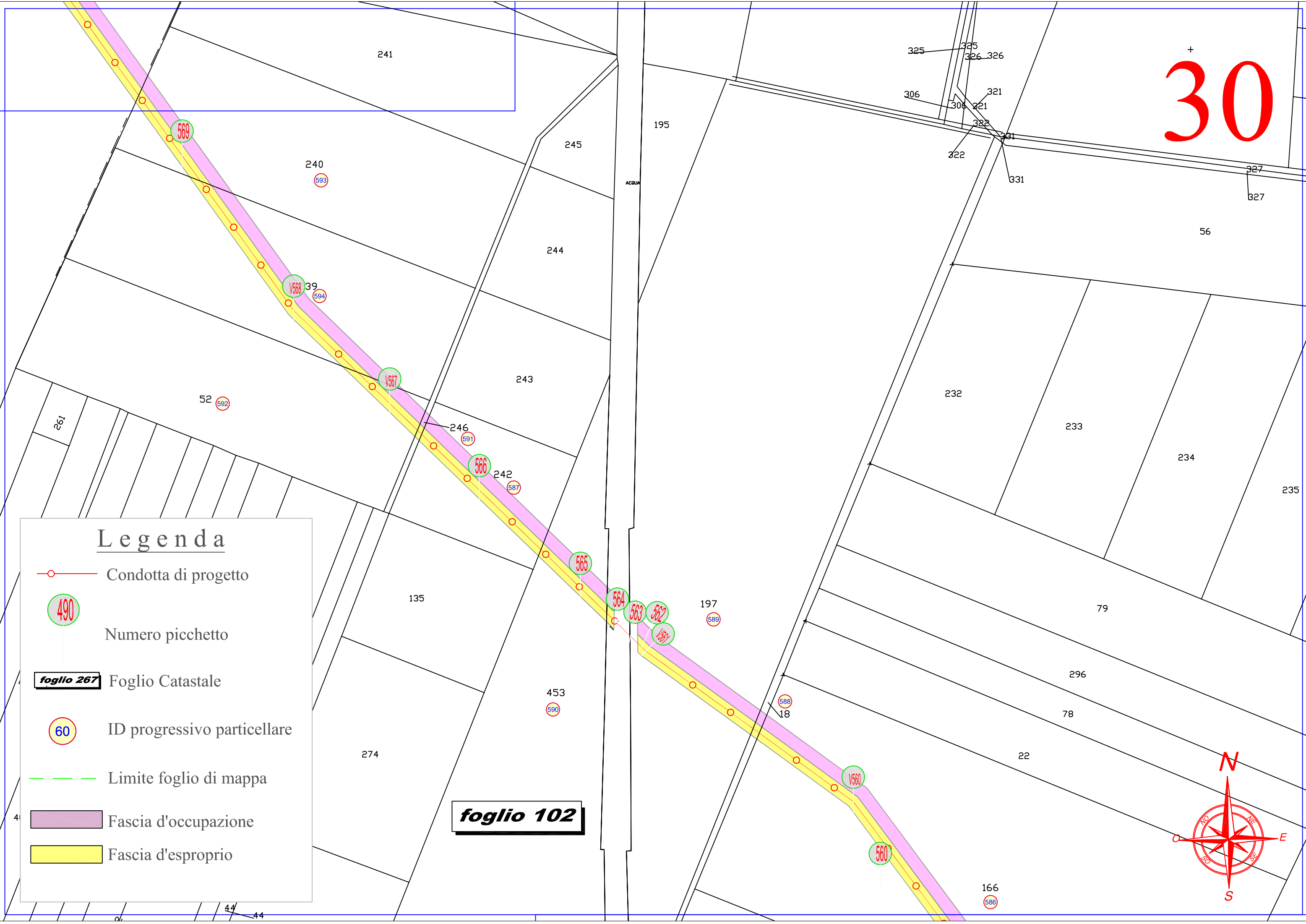


30

Legenda







- Condotta di progetto
- 490 Numero picchetto
- foglio 267** Foglio Catastale
- 60 ID progressivo particellare
- Limite foglio di mappa
- Fascia d'occupazione
- Fascia d'esproprio

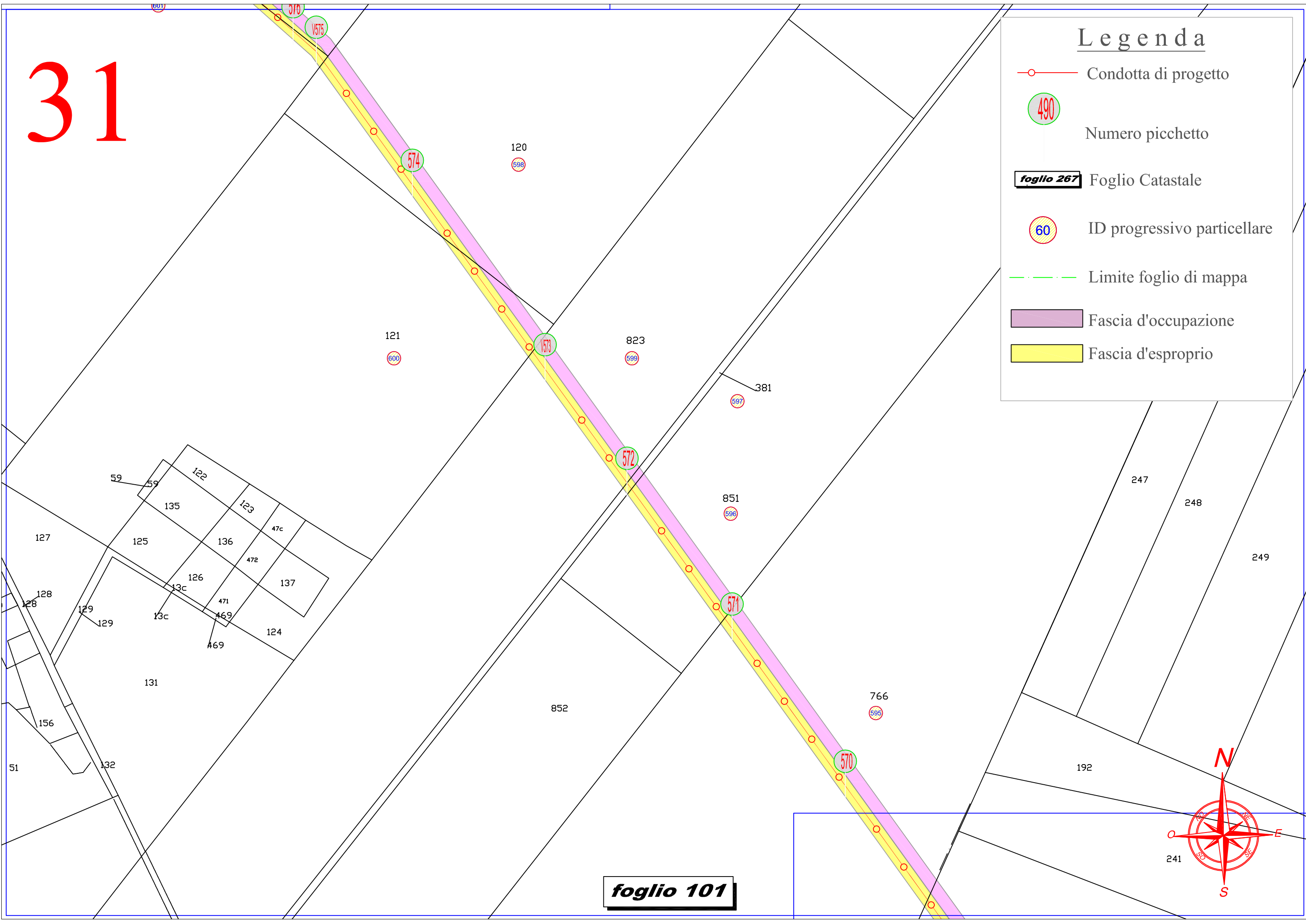
foglio 102



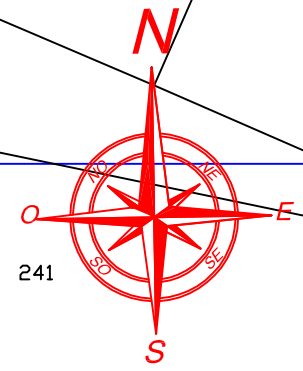
31

Legenda

-  Condotta di progetto
-  Numero picchetto
-  Foglio Catastale
-  ID progressivo particellare
-  Limite foglio di mappa
-  Fascia d'occupazione
-  Fascia d'esproprio









foglio 101



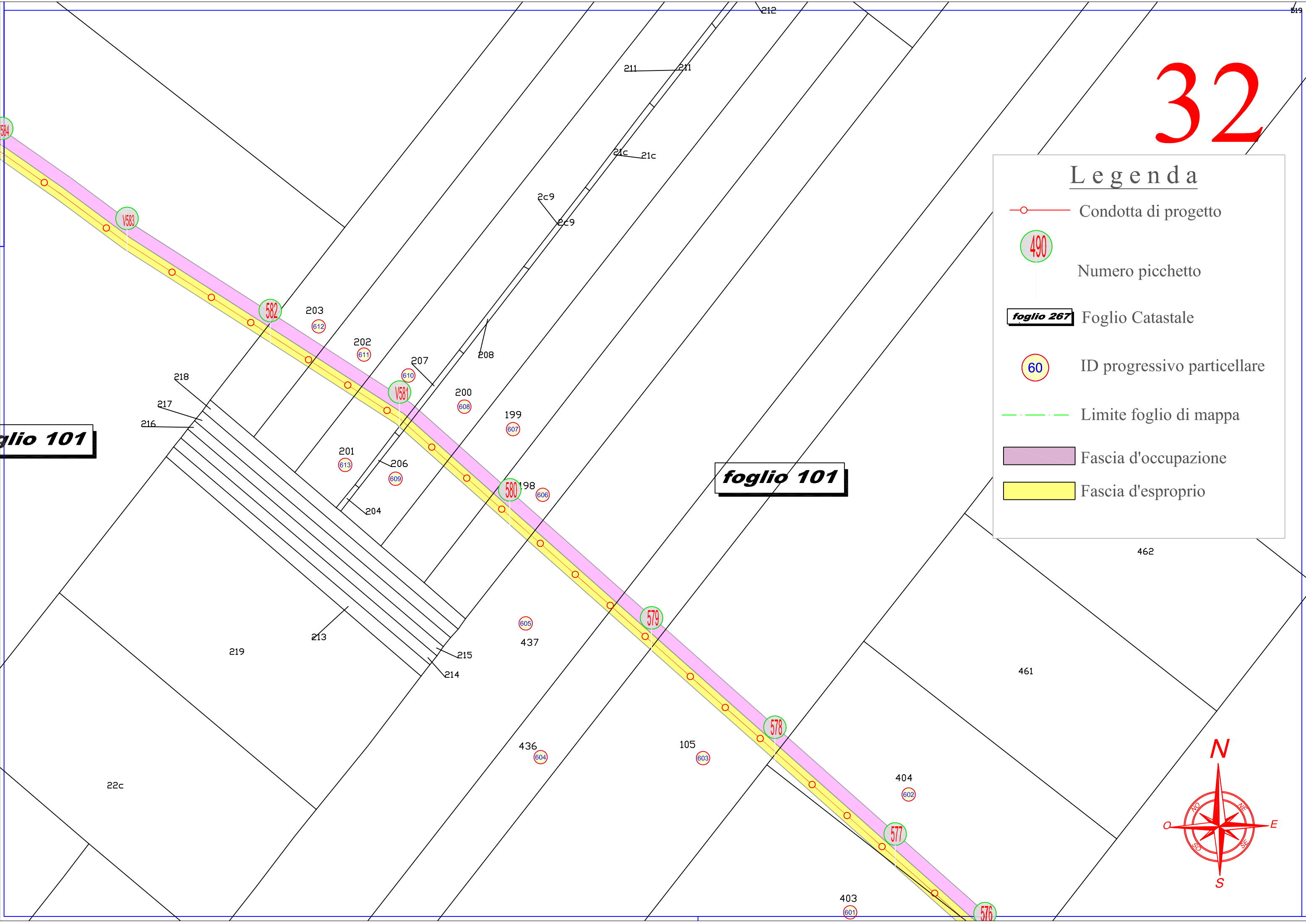
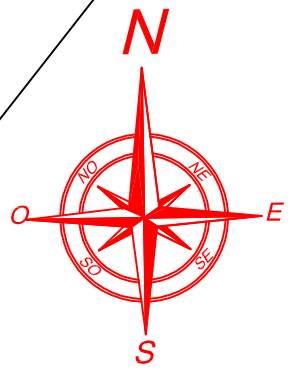
32

Legenda

-  Condotta di progetto
-  Numero picchetto
-  Foglio Catastale
-  ID progressivo particellare
-  Limite foglio di mappa
-  Fascia d'occupazione
-  Fascia d'esproprio

foglio 101

foglio 101



33








foglio35

foglio 101

35

Comune di Orta Nova

Legenda

-  Condotta di progetto
-  Numero picchetto
-  Foglio Catastale
-  ID progressivo particellare
-  Limite foglio di mappa
-  Fascia d'occupazione
-  Fascia d'esproprio

