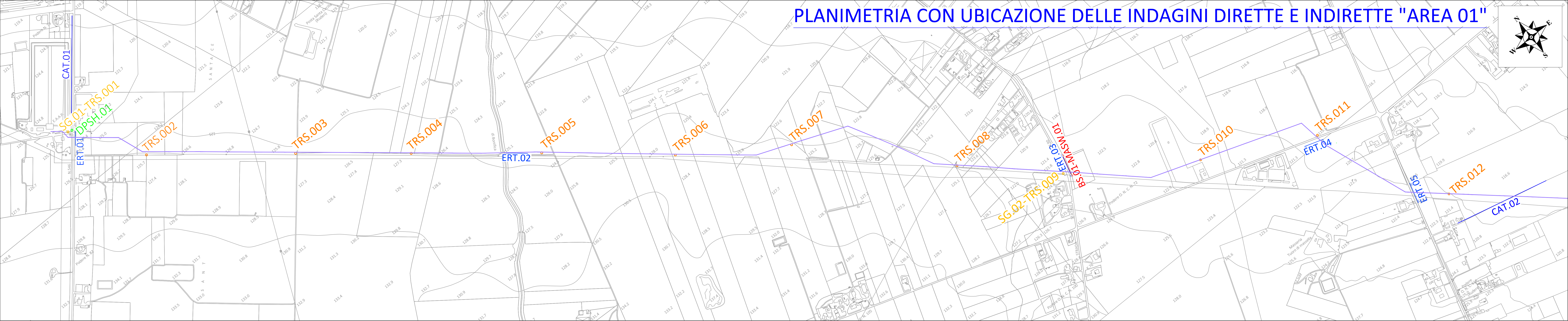
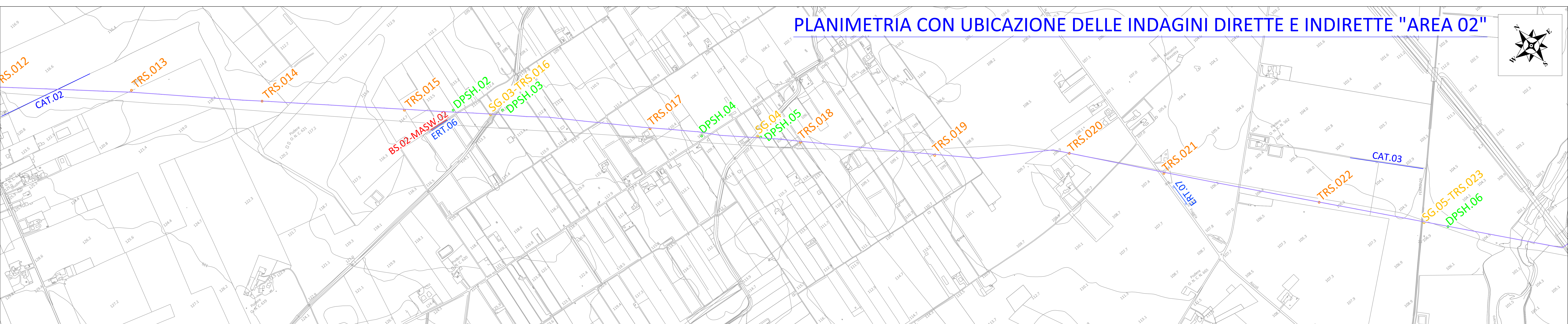


# PLANIMETRIA CON UBICAZIONE DELLE INDAGINI DIRETTE E INDIRECTE "AREA 01"



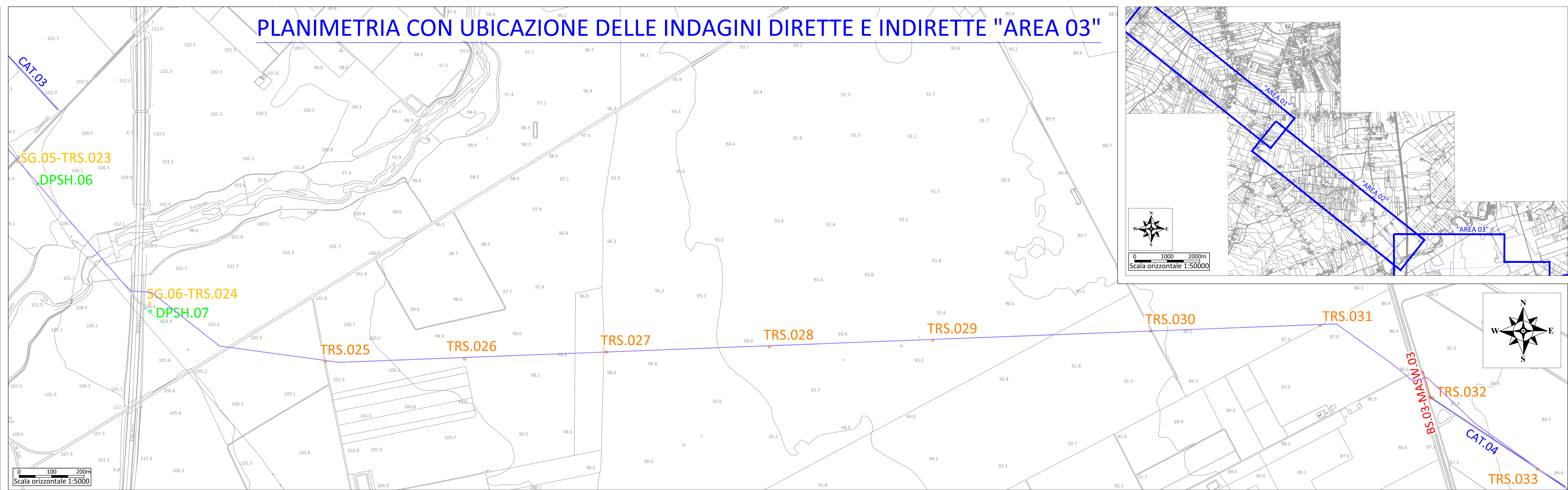
# PLANIMETRIA CON UBICAZIONE DELLE INDAGINI DIRETTE E INDIRECTE "AREA 02"



## LEGENDA

- ERT XX**  
Tomografie elettriche (electrical resistivity tomography)
- CAT XX**  
Tomografie elettriche (catodiche)
- BS XX - Masw XX**  
Basi sismiche a rifrazione (BS) refraction microtremors (RE.MI)
- DPSH.XX**  
Penetrometriche
- TRS21**  
Sondaggi ambientali
- SGXX - TRSXX**  
Sondaggi geognostici e ambientali

# PLANIMETRIA CON UBICAZIONE DELLE INDAGINI DIRETTE E INDIRECTE "AREA 03"



**CUP: E97B15000170005** PIANO DEGLI INTERVENTI DELL'ACQUEDOTTO PUGLIESE S.p.A. 2016 - 2019

**PROGETTO DEFINITIVO**  
ACQUEDOTTO DEL FORTORE, LOCONO ED OFANTO - OPERE DI INTERCONNESSIONE - II LOTTO: CONDOTTA DALL'OPERA DI DISCONNESSIONE DI CANOSA AL SERBATOIO DI FOGGIA

Il Responsabile del Procedimento  
**ing. Massimo PATECCHI**  
**PROGETTAZIONE**  
Progettisti:  
ing. Rosaria SPICCIATO (responsabile del progetto)  
ing. Lucia Tommaso di LIPPICCI  
ing. Michelangelo GUASTAMACCIÀ  
ing. M. Alessio CALIOLA  
geom. Giuseppe VALENZANO  
ing. Roberto LAVORA  
geom. Ferdinando SANDONNO  
geom. Pietro SIMONE  
Il Responsabile Ingegneria di Progettazione  
**ing. Massimo PATECCHI**

Elaborato  
**G.5.3.1**  
**Planimetria con ubicazione delle indagini geologiche ed ambientali: Blocco Nord**

Codice Intervento P1292    Codice SAP: 21/16650    Prot. N. 45215    Data 14/07/2020    Scala: varie

N. Rev.	Data	Descrizione	Disegnato	Controllato	Approvato
00	07/2020	Emesso per Progetto definitivo			

Acquedotto Pugliese S.p.A. - 70121 Bari Via Cognigni, 36 - www.aip.it - Telefono +39 080 57231111 - Fax +39 080 57231112 - C.F. 01604020702