PLANIMETRIA CON UBICAZIONE DELLE INDAGINI DIRETTE E INDIRETTE "AREA 04"

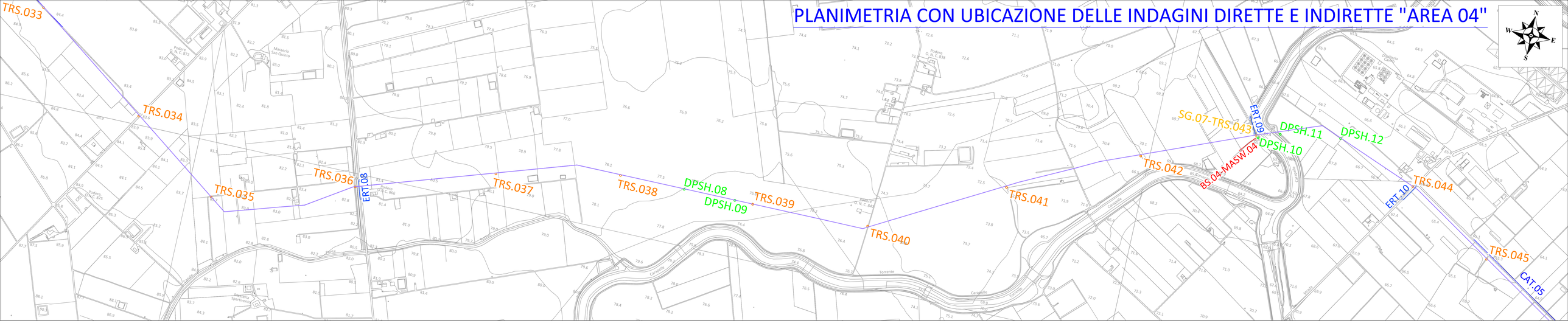

PLANIMETRIA CON UBICAZIONE DELLE INDAGINI DIRETTE E INDIRETTE "AREA 05"

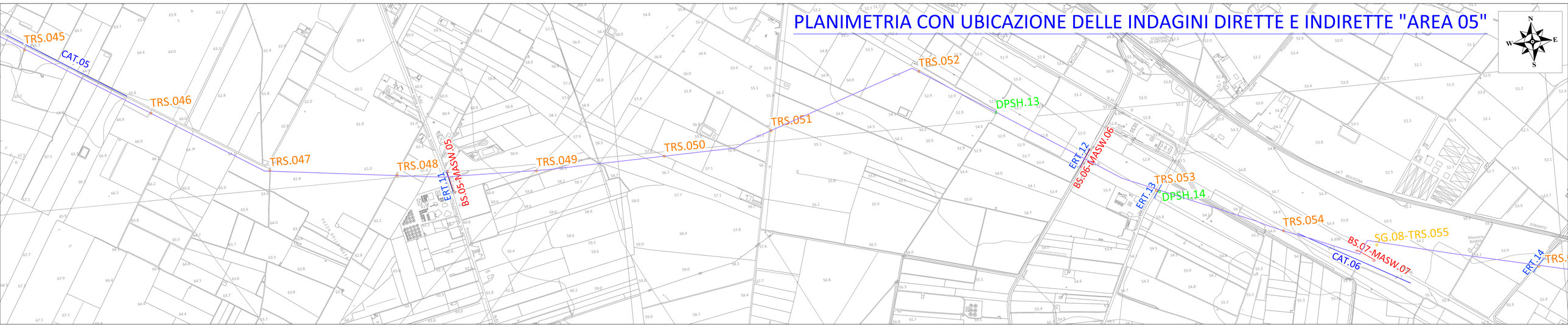

LEGENDA

ERT XX
Tomografie elettriche (electrical resistivity tomography)

CAT XX
Tomografie elettriche (catodiche)

BS XX - Masw XX
Basi sismiche a rifrazione (BS) refraction microtremors (RE.MI)

DPSH.XX
Penetrometriche

TRS21
Sondaggi ambientali

SGXX - TRSXX
Sondaggi geognostici e ambientali

Autorità idrica pugliese — REGIONE PUGLIA — acquedotto pugliese

CUP:E97B15000170005 PIANO DEGLI INTERVENTI DELL'ACQUEDOTTO PUGLIESE S.p.A. 2016 - 2019

PROGETTO DEFINITIVO
ACQUEDOTTO DEL FORTORE, LOCONE ED OFANTO - OPERE DI INTERCONNESSIONE - II LOTTO: CONDOTTA DALL'OPERA DI DISCONNESSIONE DI CANOSA AL SERBATOIO DI FOGGIA

Il Responsabile del Procedimento
ing. Massimo MIGNOZZI
PROGETTAZIONE
Progettisti
ing. Rosario ESPOSITO (Responsabile del progetto)
ing. Tommaso DI LIBERNA
ing. Michelangelo QUASTARDO
ing. M. Alessandro SALIOLA
geom. Giuseppe VALENTINO
ing. Roberto GAVOPA
geom. Leonardo STRANO QUILICI
Collaborazione alla Progettazione
geom. Pietro SIMONE
Il Responsabile Ingegneria di Progettazione
ing. Mario MILANO

acquedotto pugliese — Direzione Ingegneria — Il Direttore ing. Andrea FOLPE

ApaGeo Associazione S.T.P. Via Cognetti, 36 - 70121 Bari - P.IVA 07070370723 - Tel. +39 080 5723111

Elaborato	
G.5.3.2	*Planimetria con ubicazione delle indagini geologiche ed ambientali: Blocco Centro - Nord*

Codice Intervento P1292	Codice SAP: 21/16650	Prot. N. 45215 Data 14/07/2020	Scala: VARIE

N. Rev.	Data	Descrizione	Disegnato	Controllato	Approvato
00	OTT. 2020	Emesso per Progetto definitivo	-	-	-

Acquedotto Pugliese S.p.A. - 70121 Bari Via Cognetti, 36 - www.aqp.it - Telefono +39.080.5723111 - C.F. e P.IVA 00370501 REA C.C.I.A.A. di Bari n. 434365
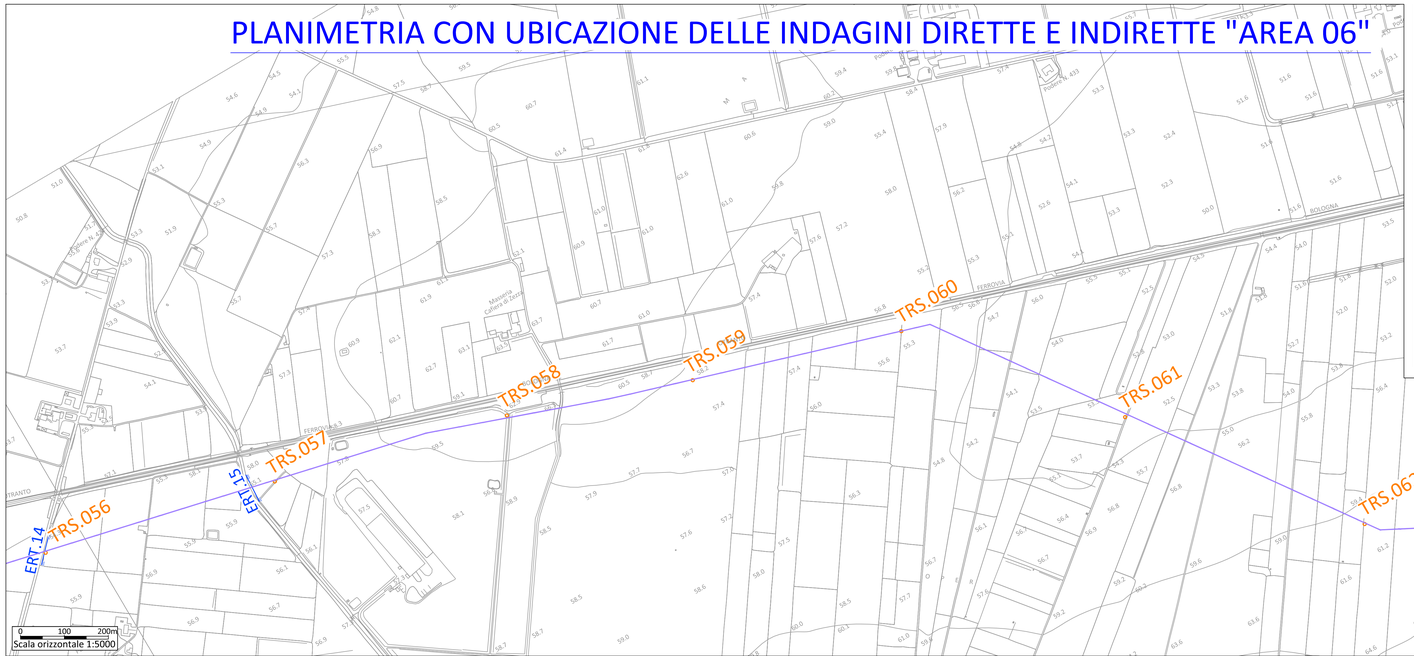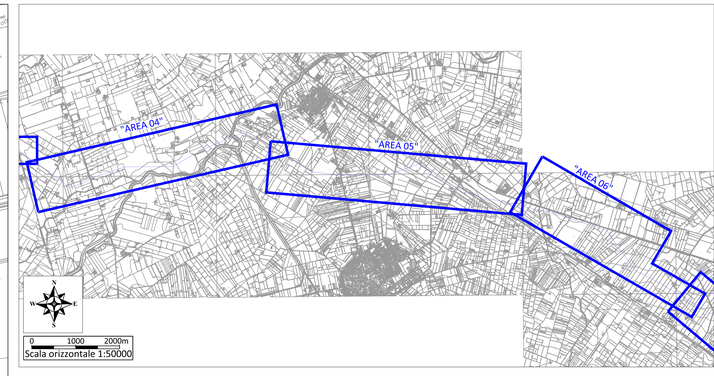
PLANIMETRIA CON UBICAZIONE DELLE INDAGINI DIRETTE E INDIRETTE "AREA 06"