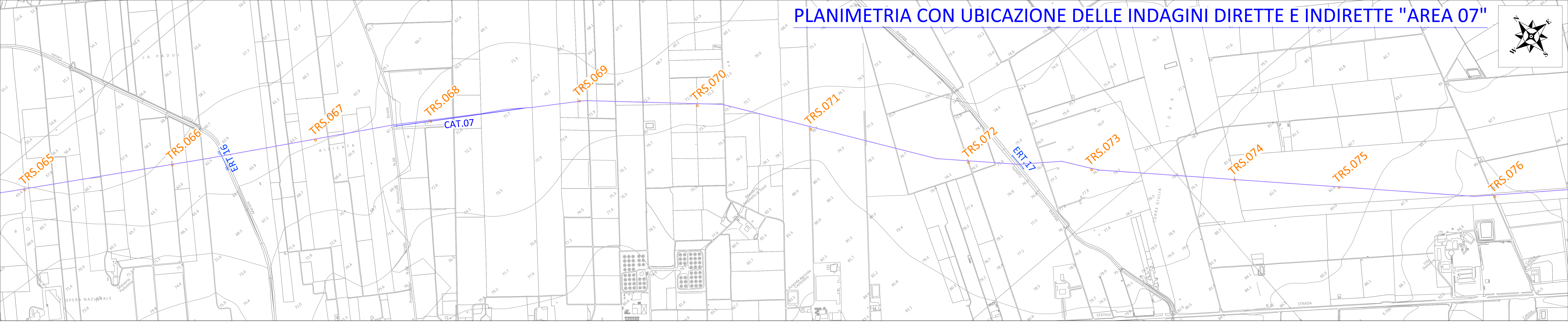
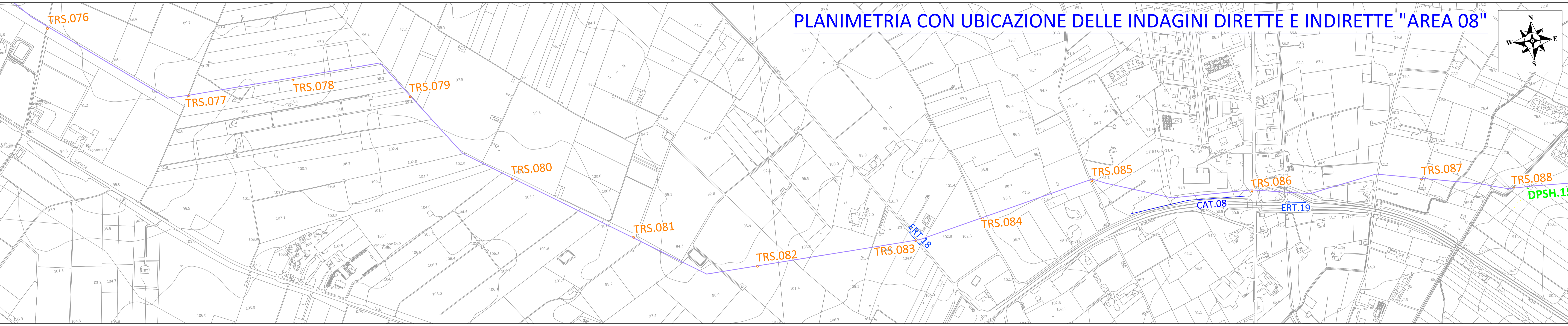


PLANIMETRIA CON UBICAZIONE DELLE INDAGINI DIRETTE E INDIRECTE "AREA 07"

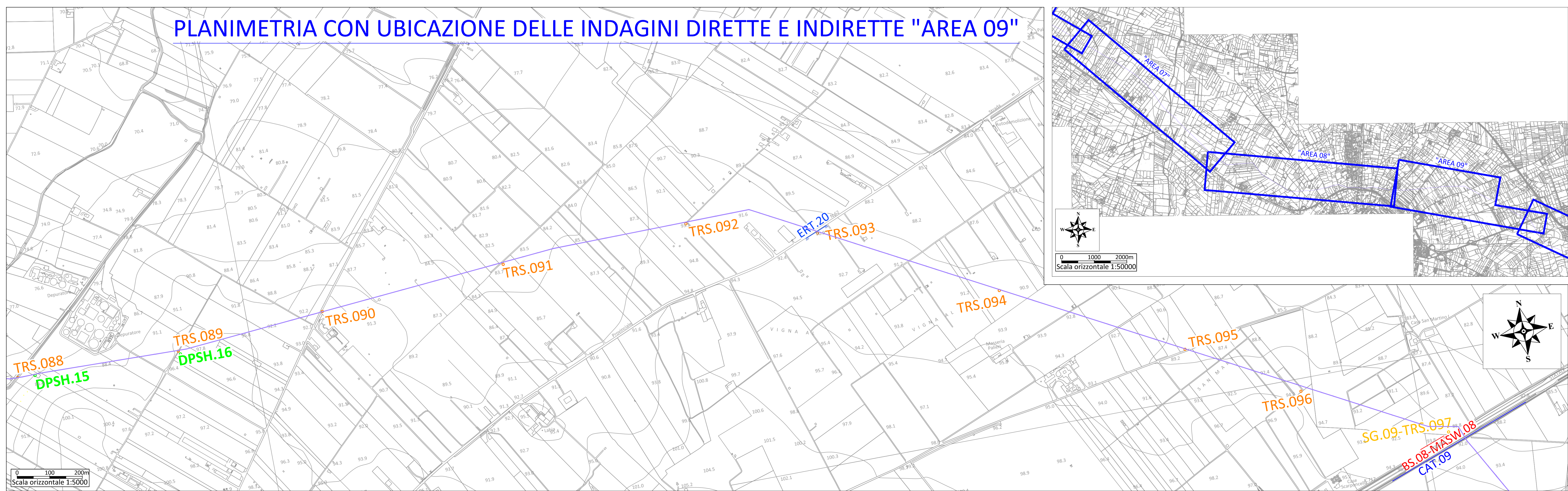


PLANIMETRIA CON UBICAZIONE DELLE INDAGINI DIRETTE E INDIRECTE "AREA 08"



- LEGENDA**
- ERT XX**
Tomografie elettriche (electrical resistivity tomography)
 - CAT XX**
Tomografie elettriche (catodiche)
 - BS XX - Masw XX**
Basi sismiche a rifrazione (BS) refraction microtremors (RE.MI)
 - DPSH.XX**
Penetrometriche
 - TRS21**
Sondaggi ambientali
 - SGXX - TRSXX**
Sondaggi geognostici e ambientali

PLANIMETRIA CON UBICAZIONE DELLE INDAGINI DIRETTE E INDIRECTE "AREA 09"



Autorità idrica pugliese REGIONE PUGLIA **acquedotto pugliese**

CUP: E97815000170005 PIANO DEGLI INTERVENTI DELL'ACQUEDOTTO PUGLIESE S.p.A. 2016 - 2019

PROGETTO DEFINITIVO
ACQUEDOTTO DEL FORTORE, LOCONE ED OFANTO - OPERE DI INTERCONNESSIONE - II LOTTO: CONDOTTA DALL'OPERA DI DISCONNESSIONE DI CANOSA AL SERBATOIO DI FOGGIA

Il Responsabile del Procedimento per l'INTERVENTO DEFINITIVO
PROGETTAZIONE
ing. Rosario ESPOSITO (Responsabile del progetto)
ing. Tommaso DI LEO
ing. Michelangelo CASTRACARINA
ing. M. Alessi para SQUOIA
geom. Giuseppe VALENTINO
Il Direttore
ing. Andrea VOIPE

Elaborato **G.5.3.3** Planimetria con ubicazione delle indagini geologiche ed ambientali: Blocco Centro - Sud

Codice Intervento P1292 Codice SAP: 21/16650 Prot. N. 45215 Data 14/07/2020 Scala: VARE

N. Rev.	Data	Descrizione	Disegnato	Controllato	Approvato
01	07/2020	Emesso per Progetto definitivo			