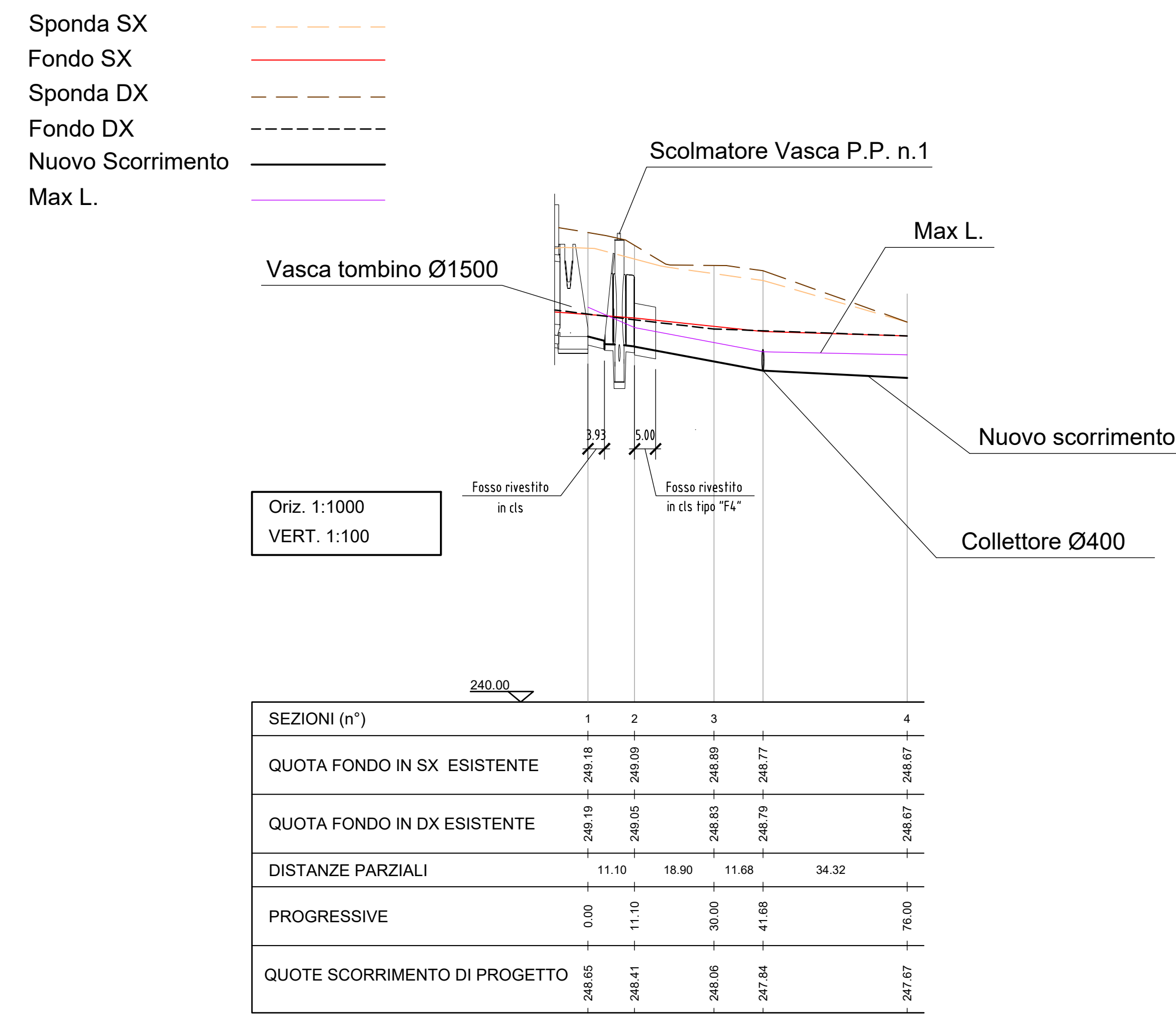


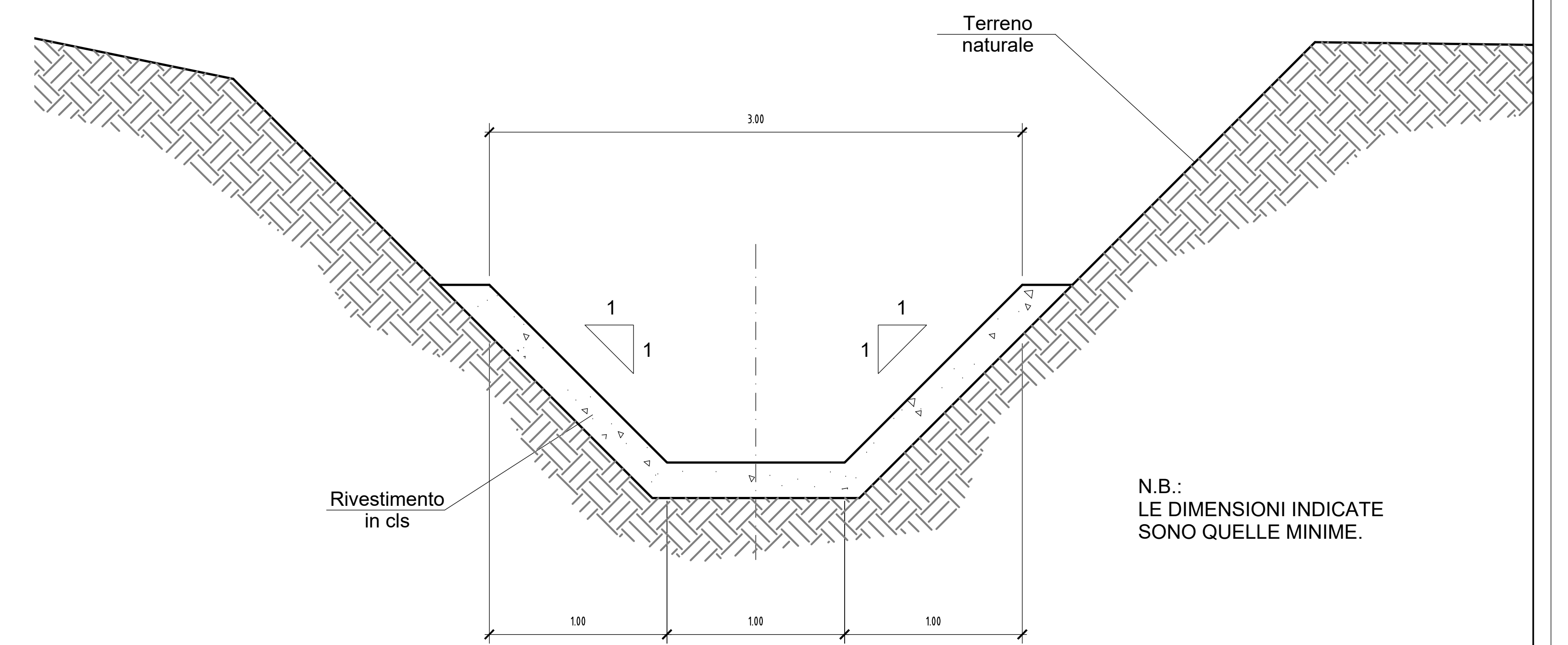
PROFILO LONGITUDINALE

Scala 1:1000/100



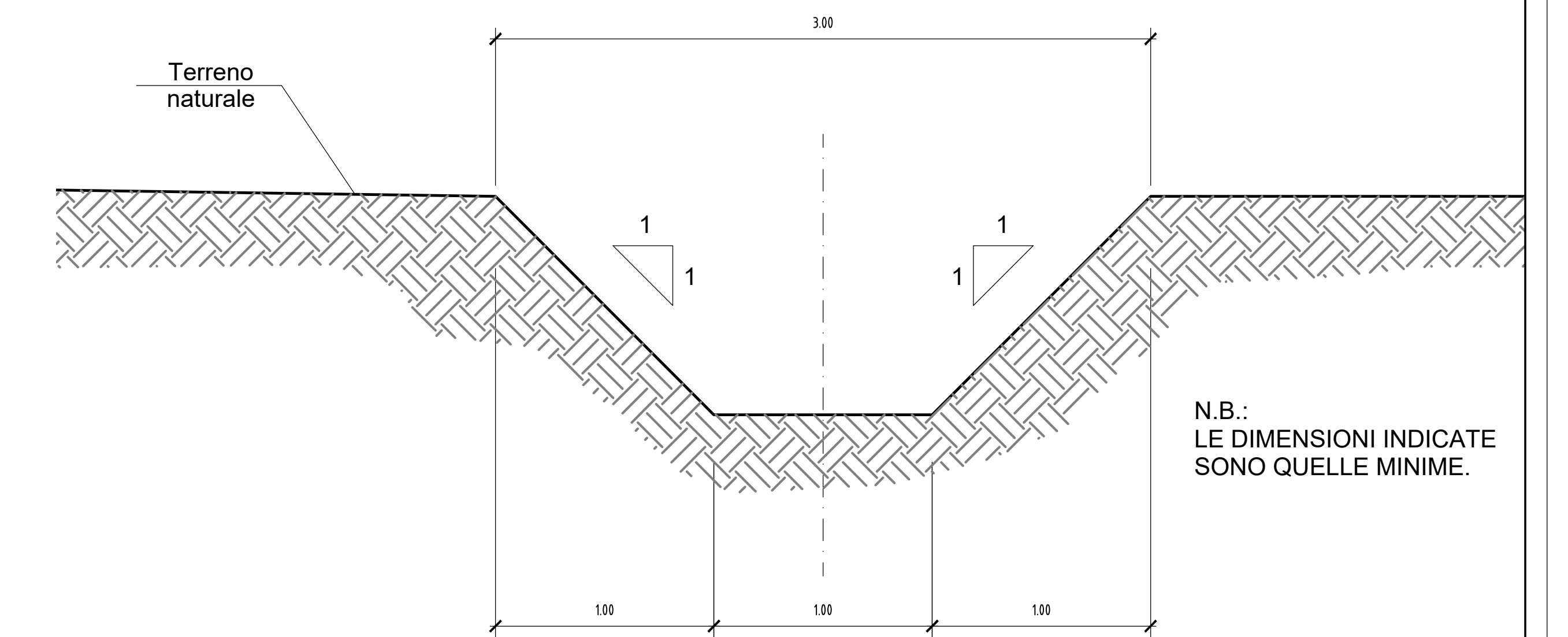
SEZIONE TIPO FOSSO RIVESTITO IN CLS

Scala 1:20



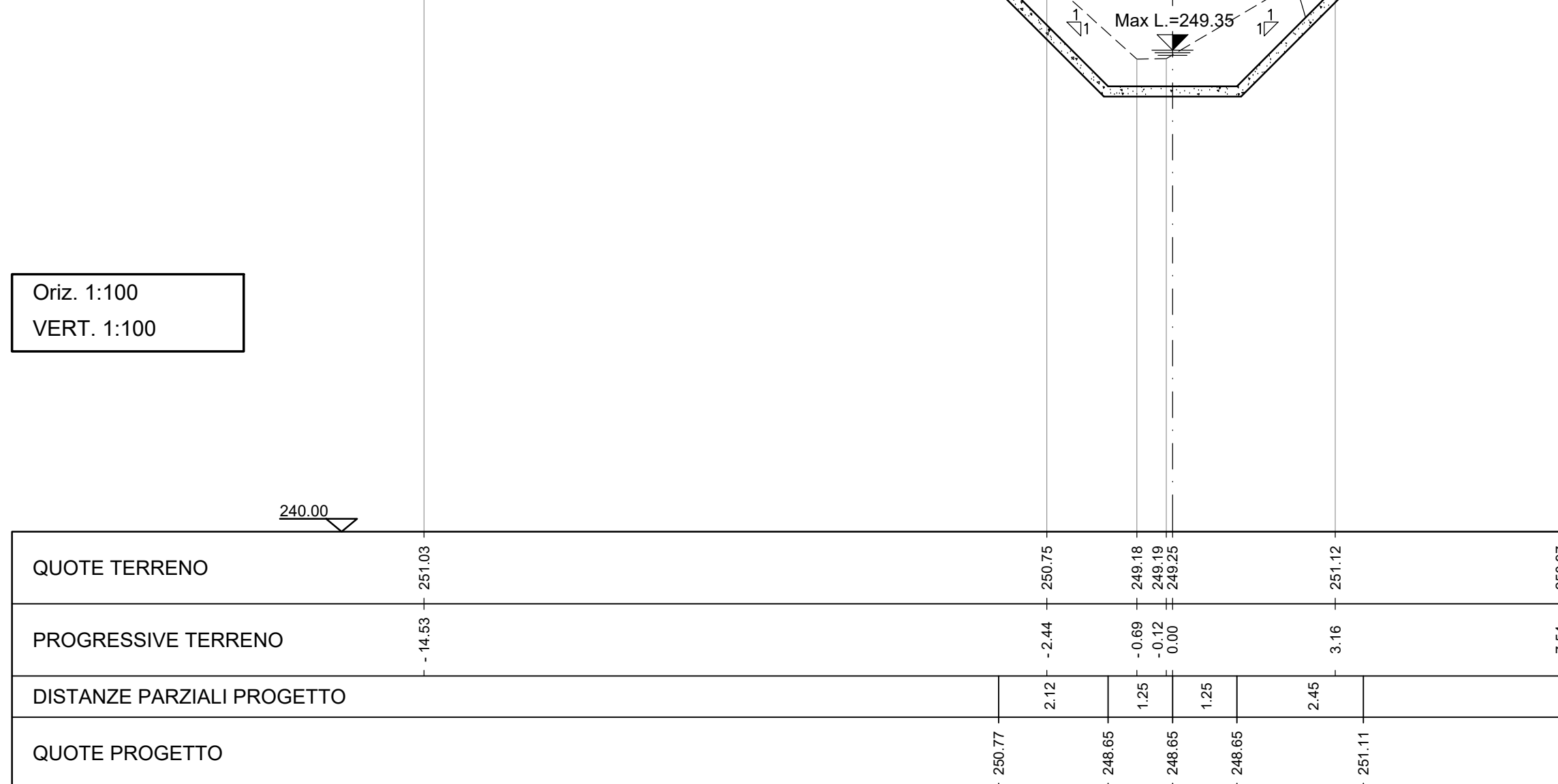
SEZIONE TIPO FOSSO IN TERRA

Scala 1:20



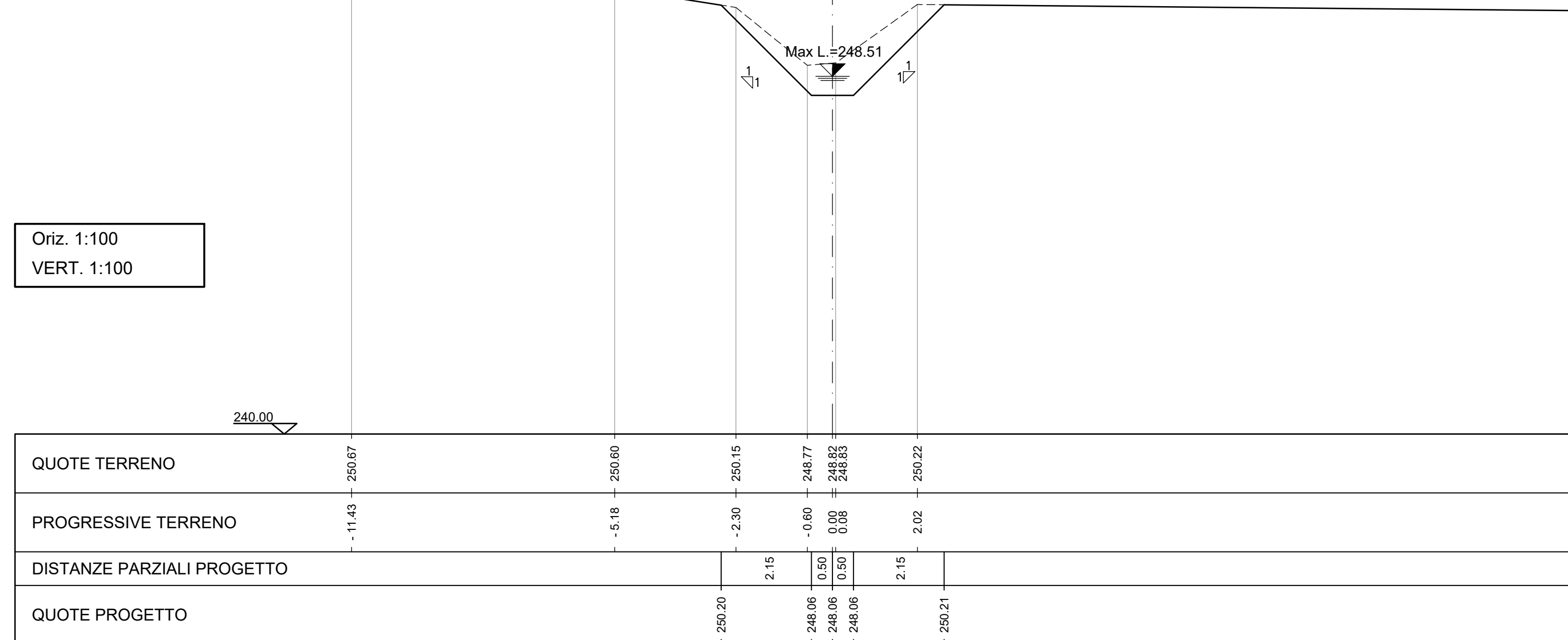
Sezione n° 1

Prog. 0.00



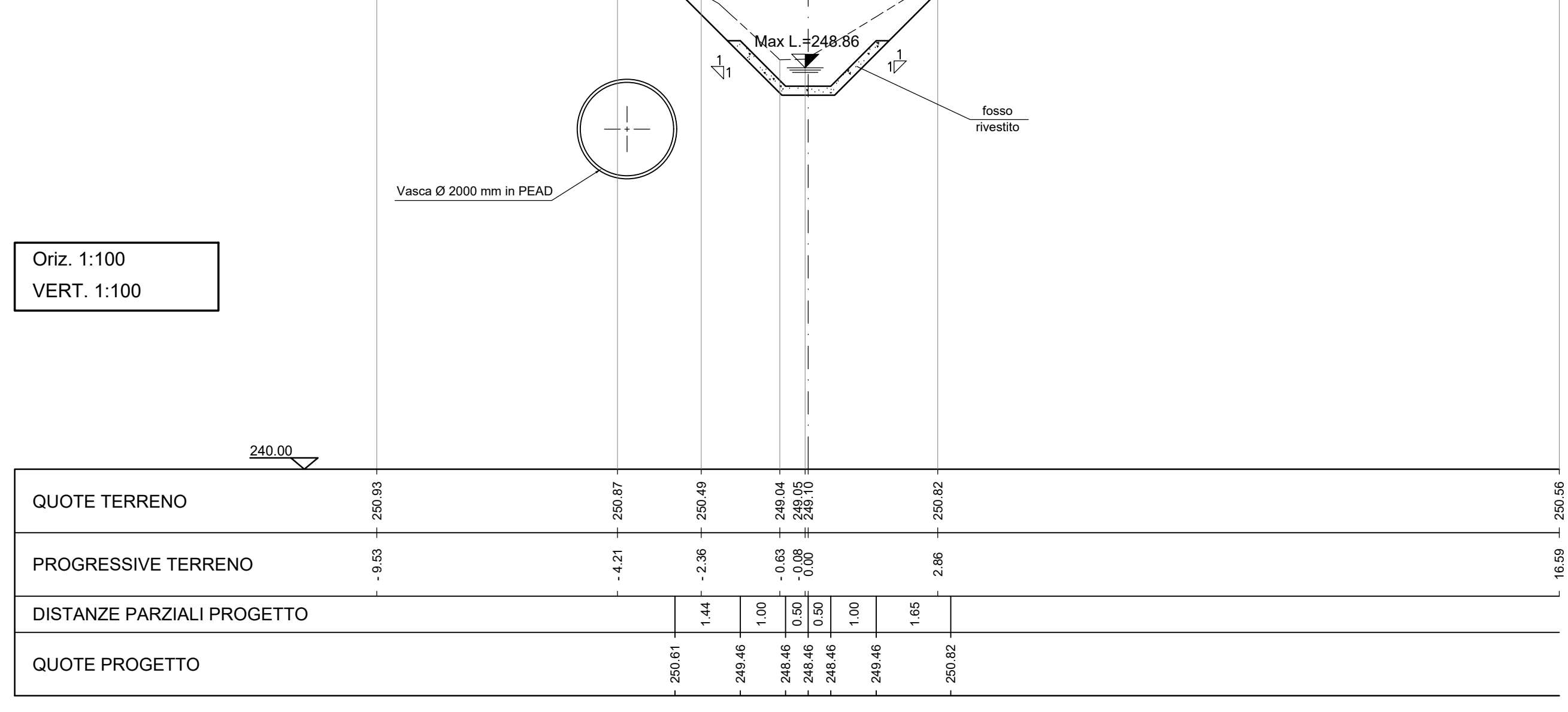
Sezione n° 3

Prog. 30.00



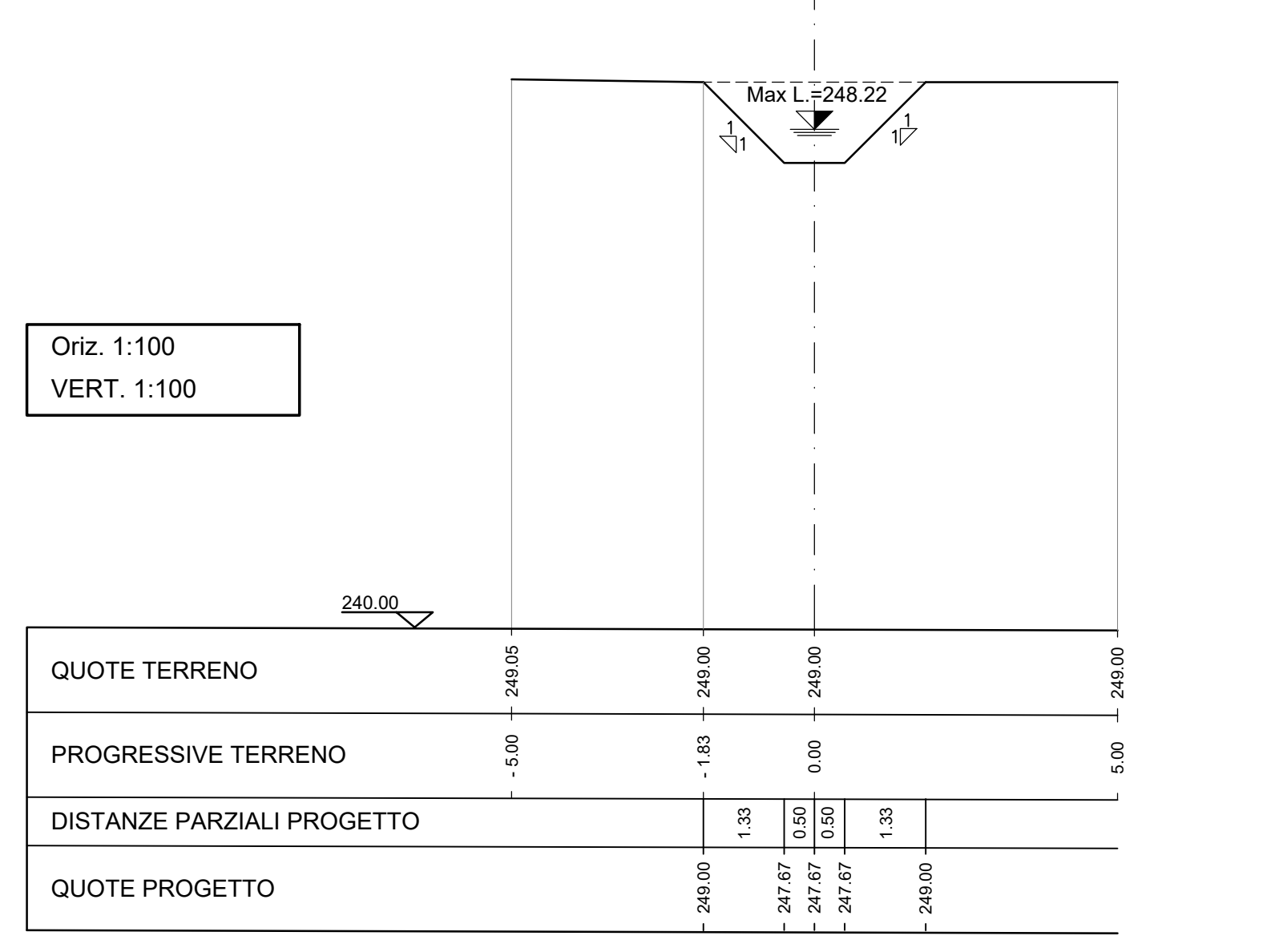
Sezione n° 2

Prog. 11.10



Sezione n° 4

Prog. 76.00



QUADRILATERO
Marche Umbria S.p.A.

**ASSE VIARIO MARCHE-UMBRIA
E QUADRILATERO DI PENETRAZIONE INTERNA**

MAXI LOTTO 2

LAVORI DI COMPLETAMENTO DELLA DIRETTRICE PERUGIA-ANCONA:
SS. 318 DI "VALFABBRICA", TRATTO PIANELLO-VALFABBRICA
SS. 76 "VAL DESINO", TRATTI FOSSATO VICO - CANCELLI E ALBACINA - SERRA SAN QUIRICO
"PEDEMONTANA DELLE MARCHE", TRATTO FABRIANO-MUCCIA-SFERCIA.

PROGETTO ESECUTIVO DI DETTAGLIO

CONTRAENTE GENERALE: DIRPA 2 S.C.A.R.L.	Il responsabile del Contratto Generale: Ing. Felice Montanari	Il responsabile Integrativo della Proiezione Specifica: Ing. Salvatore Lito
--	---	---

PROGETTAZIONE: Associazione Temporanea di Imprese

Mandatario: PROGIN	Mandatari: LOMBARDI SA INGEGNERI CONSULENTI	Mandatari: LOMBARDI-REICO INGEGNERIA S.R.L.
------------------------------	--	--

RESPONSABILE DELLA PROIEZIONE PER L'A.T.I.
 Ing. Antonio...

VISTO IL RESPONSABILE DEL PROCEDIMENTO
 Ing. Ignazio Farotti

IL COORDINATORE DELLA SICUREZZA IN FASE DI ESECUZIONE
 Ing. Vincenzo Pardo

IL DIRETTORE DEI LAVORI
 Ing. Peppino Marascio

2.1.1. - PEDEMONTANA DELLE MARCHE
 Lotto funzionale del Sub lotto 2.1 - Tratto Fabriano - Matelica Nord

SCALA: Varie

IDROLOGIA ED IDRAULICA
 Sistemazione idraulica
 Fosso al Km 0+420.00 - Planimetria, profilo e sezioni

DATA: Settembre 2020

Codice Unico di Progetto (CUP): **F12C03000050021** (Assegnato C/P: 20-04-2015)

Codice elaborato: [0703] [212] [E] [02] [07] [00] [02] [7] [7] [04] [A]

REV.	DATA	DESCRIZIONE	Redatto	Correttore	Approvato
A	Settembre 2020	EMMISSIONE	A. TOSIANI	S. LIETO	A. GRIMALDI