


**ASSE VIARIO MARCHE-UMBRIA
E QUADRILATERO DI PENETRAZIONE INTERNA
MAXI LOTTO 2**

LAVORI DI COMPLETAMENTO DELLA DIRETTRICE PERUGIA ANCONA:
SS. 318 DI "VALFABBRICA", TRATTO PIANELLO - VALFABBRICA
SS. 76 "VAL D'ESINO", TRATTI FOSSATO VICO - CANCELLI E ALBACINA - SERRA SAN QUIRICO
"PEDEMONTANA DELLE MARCHE", TRATTO FABRIANO-MUCCIA-SFERCIA.

PERIZIA DI VARIANTE

CONTRAENTE GENERALE:	Il responsabile del Contraente Generale:	Il responsabile Integrazioni delle Prestazioni Specialistiche:
	Ing. Federico Montanari	Ing. Salvatore Lieto

PROGETTAZIONE: Associazione Temporanea di Imprese

Mandataria: 	Mandanti:			
--	------------------	---	---	---

RESPONSABILE DELLA PROGETTAZIONE PER L'A.T.I. Prof. Ing. Antonio Grimaldi			
GEOLOGO Dott. Geol. Fabrizio Pontoni			
COORDINATORE DELLA SICUREZZA IN FASE DI PROGETTAZIONE Ing. Michele Curiale			

VISTO: IL RESPONSABILE DEL PROCEDIMENTO	
Ing. Iginio Farotti	

2.1.1. - PEDEMONTANA DELLE MARCHE Lotto funzionale del Sub lotto 2.1 - Tratto Fabriano - Matelica Nord	SCALA: 1:200
<i>SEZIONI TRASVERSALI</i> <i>Viabilità complanare in sinistra</i>	DATA: Agosto 2020

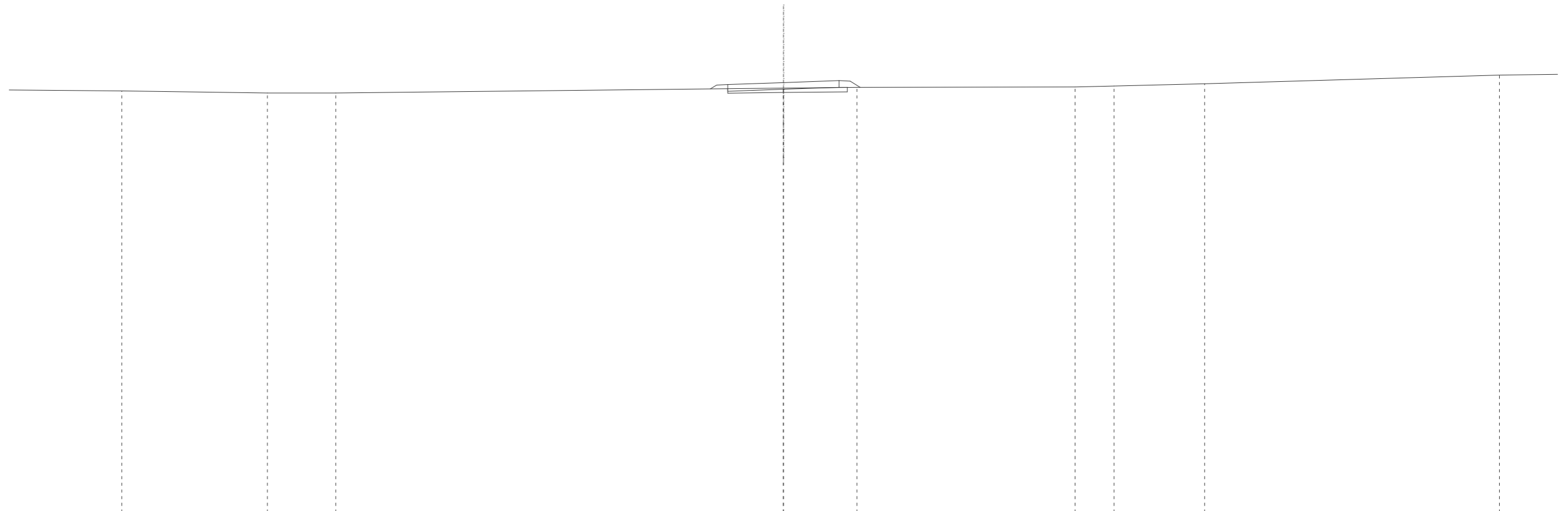
Codice Unico di Progetto (CUP) **F12C03000050021** (Assegnato CIPE 20-04-2015)

Codice elaborato:	Opera	Tratto	Settore	CEE	WBS	Id. doc.	N. prog.	Rev.
	L 0 7 0 3	2 1 1	E	0 9	C S 3 0 0 0	S E Z	0 3	B
	Nome File: L0703211E09CS3000SEZ03B							

REV.	DATA	DESCRIZIONE	Redatto		Controllato	Approvato
A	Marzo 2019	Emissione a seguito istruttoria	PROGIN	PROGIN	S. Lieto	A. Grimaldi
B	Agosto 2020	Emissione per Perizia di Variante	PROGIN	C. Di Serio	S. Lieto	A. Grimaldi

SCAVI E BONIFICHE	
STERRO	0,273 mq
SCOTICO	5,375 m
RILEVATI	
RILEVATO	0,805 mq
TERRENO VEGETALE	1,858 m
SOVRASTRUTTURA STRADALE	
STRATO DI USURA	5,000 m

SEZIONE N. : 12
 Q. PROGETTO : 428,31
 DIST.PROG. : 0+200,00



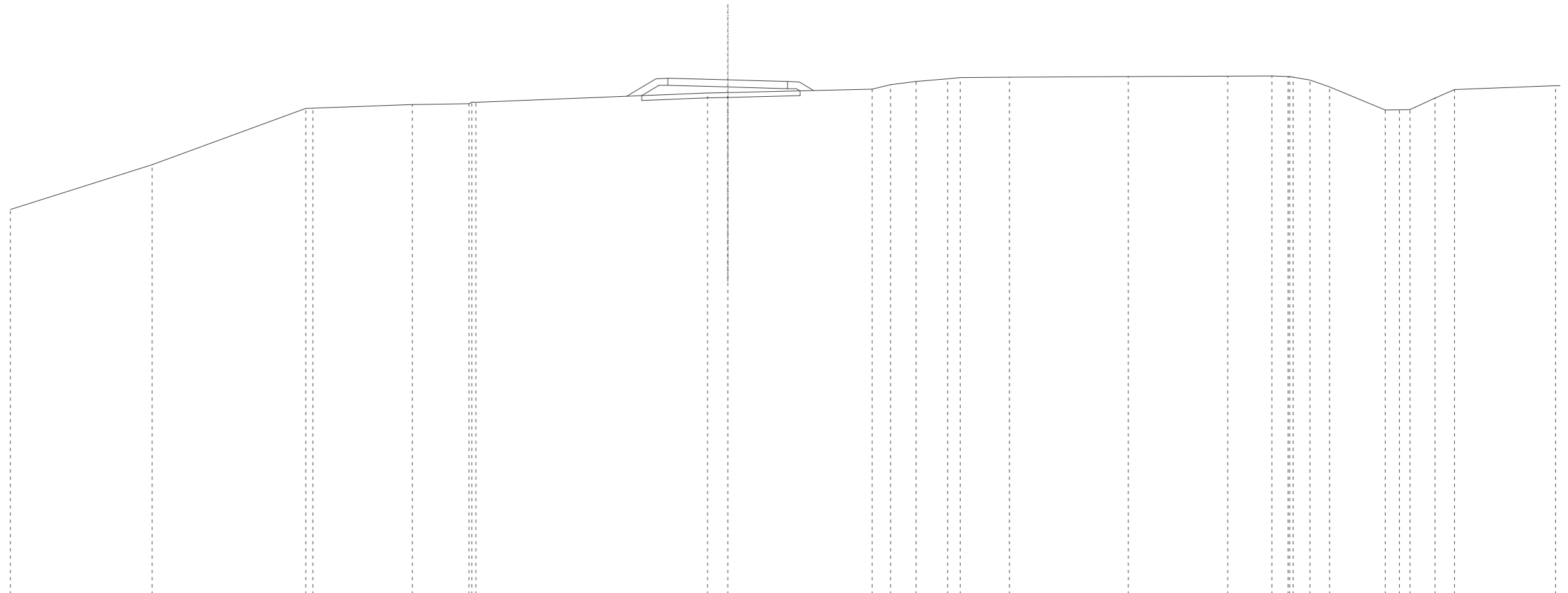
SCALA 1:200

Q.RIF. 409,000

QUOTE TERRENO	427,93	427,84	427,84	428,06	428,06	428,10	428,11	428,16	428,25	428,64
DIST.PARZ. TERRENO	7,44	6,54	3,07	20,12	3,30	9,81	1,75	4,08	13,25	
Q. PAVIMENTAZIONE				428,22	428,31	428,40				
DIST. PARZ. PAVIM.				2,50	2,50					
QUOTE PROGETTO				428,22 427,92	428,01	428,10 428,40 428,10 428,09				
DIST. PARZ. PROGETTO				2,50	2,50	0,37				

SCAVI E BONIFICHE	
SCOTICO	6,620 m
RILEVATI	
RILEVATO	2,858 mq
TERRENO VEGETALE	3,116 m
SOVRASTRUTTURA STRADALE	
STRATO DI USURA	5,000 m

SEZIONE N. : 14
 Q. PROGETTO : 428,51
 DIST.PROG. : 0+240,00



SCALA 1:200

Q.RIF. 407,000

QUOTE TERRENO	423,09	424,96	427,32 427,32	427,47	427,51 427,57 427,57	427,95 427,97	428,12 428,30 428,44	428,55 428,60	428,62	428,64	428,66	428,67 428,64 428,64 428,62 428,50 428,21	427,24 427,25 427,26	427,74 428,10	
DIST.PARZ. TERRENO	5,93	6,42	4,15	2,37	9,68	0,85	6,04	0,77 1,08 1,33 0,52	2,06	4,97	4,16	1,85 0,67 0,71 0,82	2,33 0,60 0,44	1,08 0,81	4,23
Q. PAVIMENTAZIONE						428,58 428,51	428,44								
DIST. PARZ. PAVIM.						2,50	2,50								
QUOTE PROGETTO						427,85 428,28 428,58 428,28	428,21 428,14 428,44 428,14 428,04								
DIST. PARZ. PROGETTO						0,72 0,37	2,50	2,50	0,37						

