SEZIONE N. : 13
Q. PROGETTO : 300,988
DIST.PROG. : 0+200,000

SCAVI E BONIFICHE	
STERRO	2,49 mq
SCOTICO RILEVATI	10,65 m
RILEVATI	
RILEVATO	8,81 mq
TERRENO VEGETALE RILEVATI	6,99 m
SOVRASTRUTTURA	
PAVIMENTAZIONE	6,50 m

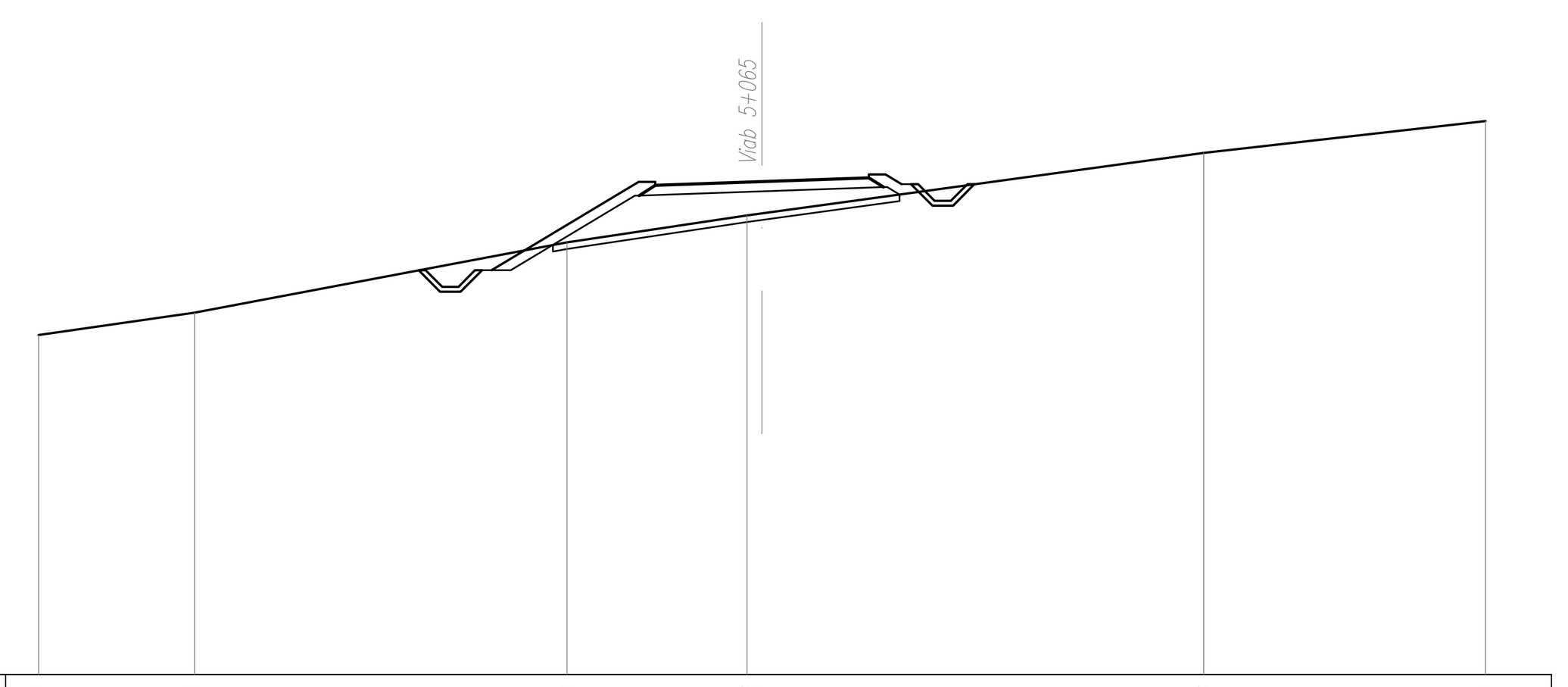

SCALA 1:200

Q.RIF. 286,00

QUOTE TERRENO	296,32 297,00 299,14 299,96 300,02 301,86 302,82
DIST.PARZIALI TERRENO	4,74 11,32 5,48 0,46 13,43 8,57
QUOTE PROGETTO	298,29 300,97 300,87 300,97 300,87 300,89 300,99 301,08 301,10 301,20 301,20 300,91
DIST.PARZIALI PROGETTO	4,48 0,50 0,50 2,75 2,75 0,50 0,50 0,49

SEZIONE N. : 17
Q. PROGETTO : 298,181
DIST.PROG. : 0+280,000

SCAVI E BONIFICHE	
STERRO	11,78 mq
SCOTICO RILEVATI	4,55 m
PREPARAZIONE PIANO DI POSA	4,23 m
RILEVATI	
RILEVATO	3,09 mq
TERRENO VEGETALE RILEVATI	3,68 m
TERRENO VEGETALE TRINCEE	4,85 m
SOVRASTRUTTURA	
PAVIMENTAZIONE	6,50 m

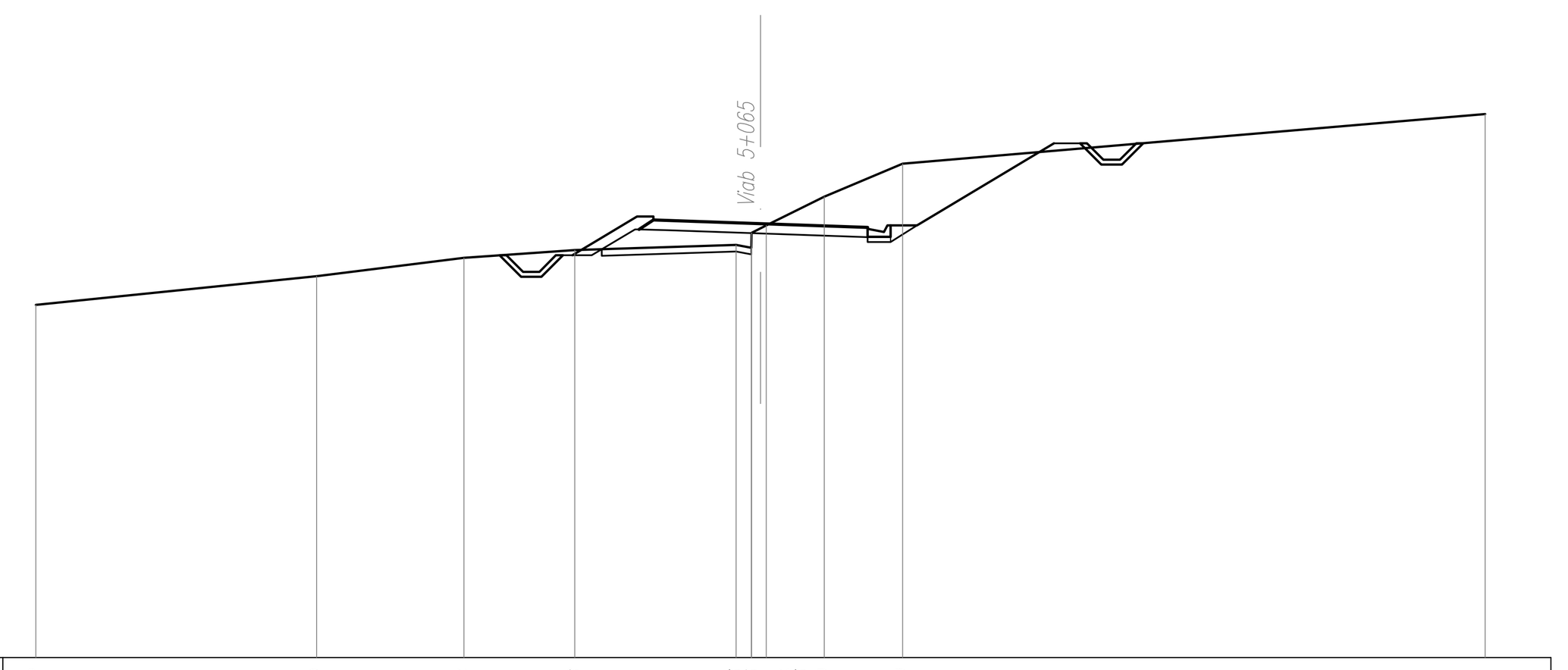

SCALA 1:200

Q.RIF. 285,00

QUOTE TERRENO	295,72 296,59 297,14 297,38 297,53 297,45 297,91 298,04 298,13 299,00 300,00 301,51
DIST.PARZIALI TERRENO	8,53 4,47 3,37 4,90 0,46 1,76 2,38 17,69
QUOTE PROGETTO	297,22 298,39 298,29 298,39 298,29 298,28 298,18 298,08 298,07 298,13 298,13 300,62
DIST.PARZIALI PROGETTO	1,96 0,50 0,50 2,75 2,75 0,50 0,70 0,80 4,16

SEZIONE N. : 21
Q. PROGETTO : 294,181
DIST.PROG. : 0+360,000

SCAVI E BONIFICHE	
STERRO	8,03 mq
PREPARAZIONE PIANO DI POSA	7,68 m
RILEVATI	
RILEVATO	0,23 mq
TERRENO VEGETALE RILEVATI	2,72 m
TERRENO VEGETALE TRINCEE	4,13 m
SOVRASTRUTTURA	
PAVIMENTAZIONE	6,50 m

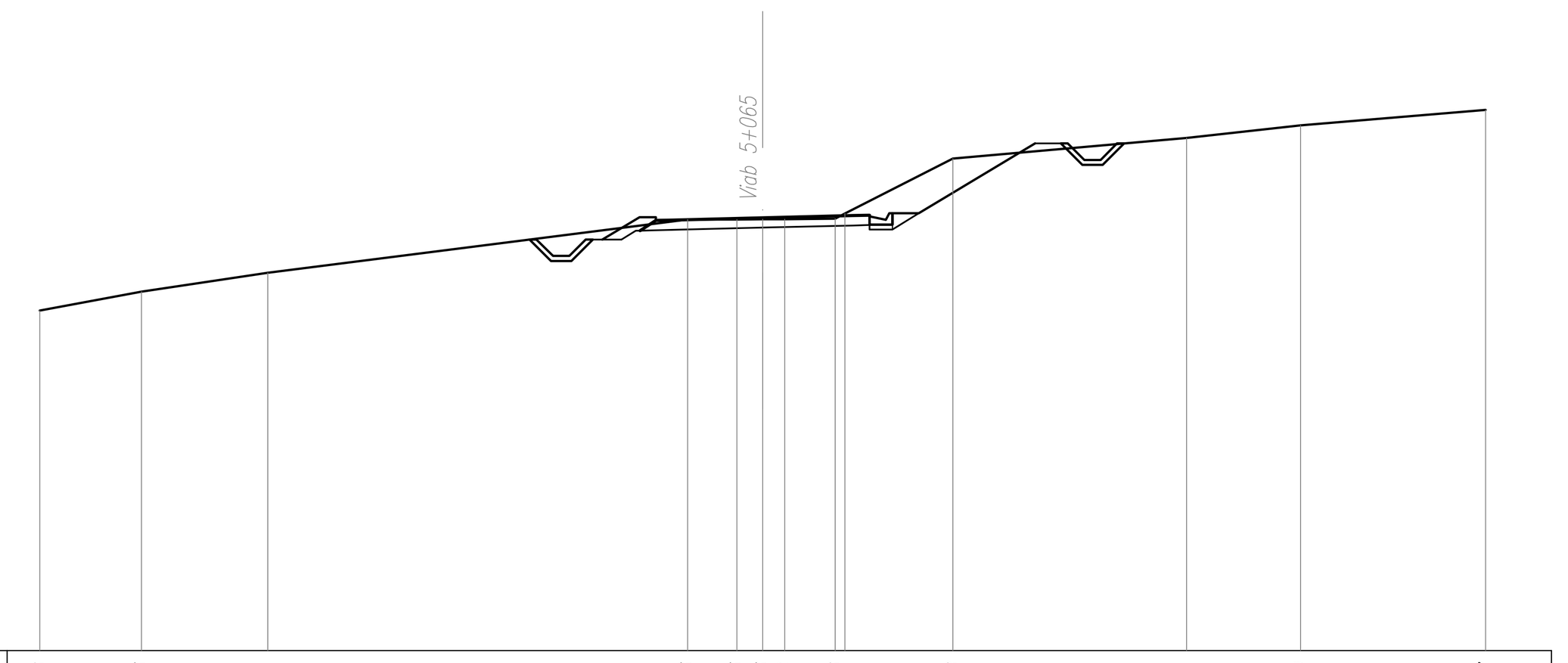

SCALA 1:200

Q.RIF. 281,00

QUOTE TERRENO	291,36 291,93 292,51 294,13 294,13 294,13 294,14 294,16 294,31 295,98 296,61 297,00 297,47
DIST.PARZIALI TERRENO	3,09 3,85 12,78 1,50 0,79 0,67 1,54 3,29 7,12 3,47 5,63
QUOTE PROGETTO	293,52 294,20 294,10 294,20 294,10 294,11 294,18 294,25 294,26 294,32 294,32 296,44
DIST.PARZIALI PROGETTO	1,13 0,50 0,50 2,75 2,75 0,50 0,70 0,80 3,54

SEZIONE N. : 14
Q. PROGETTO : 300,849
DIST.PROG. : 0+220,000

SCAVI E BONIFICHE	
STERRO	4,34 mq
SCOTICO RILEVATI	8,82 m
PREPARAZIONE PIANO DI POSA	2,05 m
RILEVATI	
RILEVATO	8,28 mq
TERRENO VEGETALE RILEVATI	7,25 m
TERRENO VEGETALE TRINCEE	1,96 m
SOVRASTRUTTURA	
PAVIMENTAZIONE	6,50 m

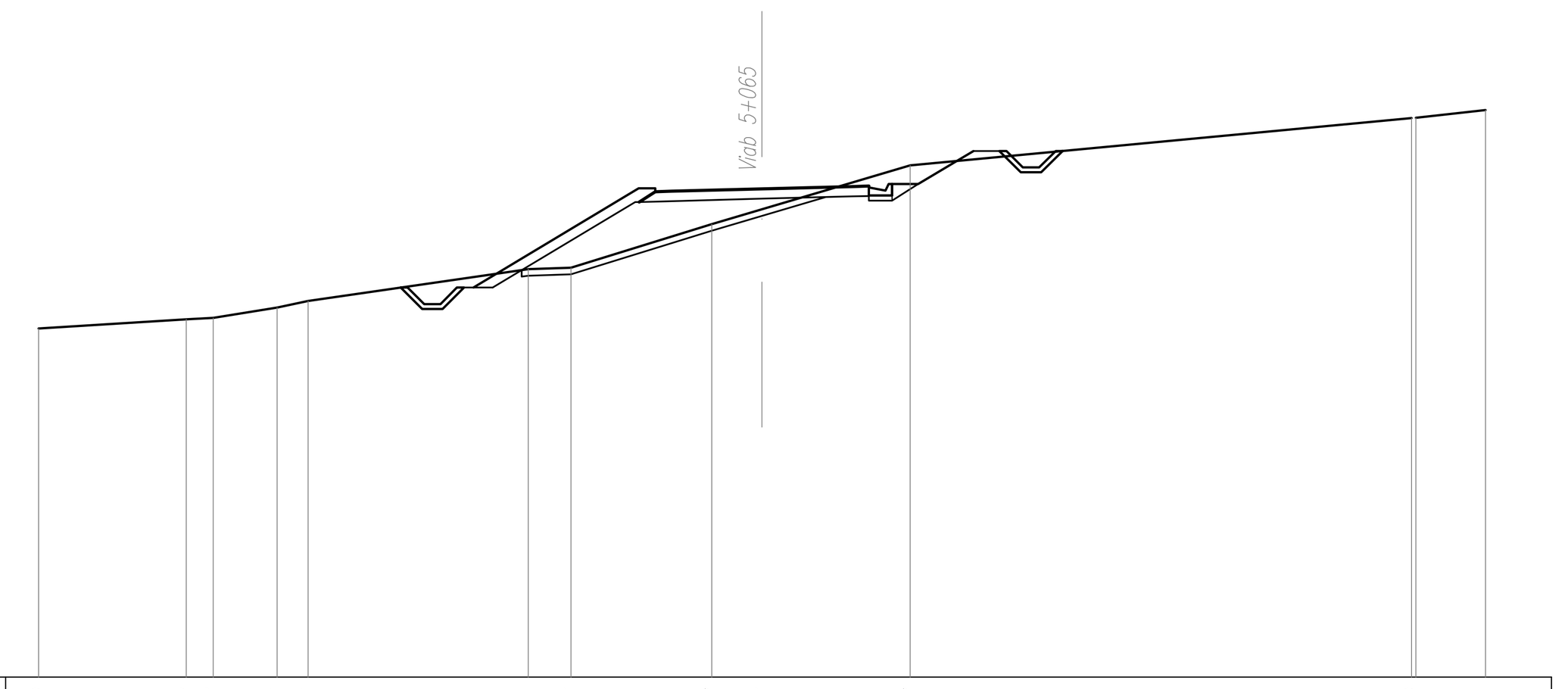

SCALA 1:200

Q.RIF. 286,00

QUOTE TERRENO	296,60 296,88 296,93 297,24 297,44 298,41 298,45 299,77 300,23 301,57 303,00 303,01 303,24
DIST.PARZIALI TERRENO	4,49 0,82 1,94 0,94 6,69 1,31 4,27 1,53 4,50 15,25 2,12
QUOTE PROGETTO	297,85 300,86 300,76 300,86 300,76 300,78 300,85 300,92 300,94 301,00 301,00 302,00
DIST.PARZIALI PROGETTO	5,02 0,50 0,50 2,75 2,75 0,50 0,70 0,80 1,68

SEZIONE N. : 18
Q. PROGETTO : 297,181
DIST.PROG. : 0+300,000

SCAVI E BONIFICHE	
STERRO	9,85 mq
SCOTICO RILEVATI	6,22 m
PREPARAZIONE PIANO DI POSA	2,25 m
RILEVATI	
RILEVATO	2,46 mq
TERRENO VEGETALE RILEVATI	3,65 m
TERRENO VEGETALE TRINCEE	6,11 m
SOVRASTRUTTURA	
PAVIMENTAZIONE	6,50 m

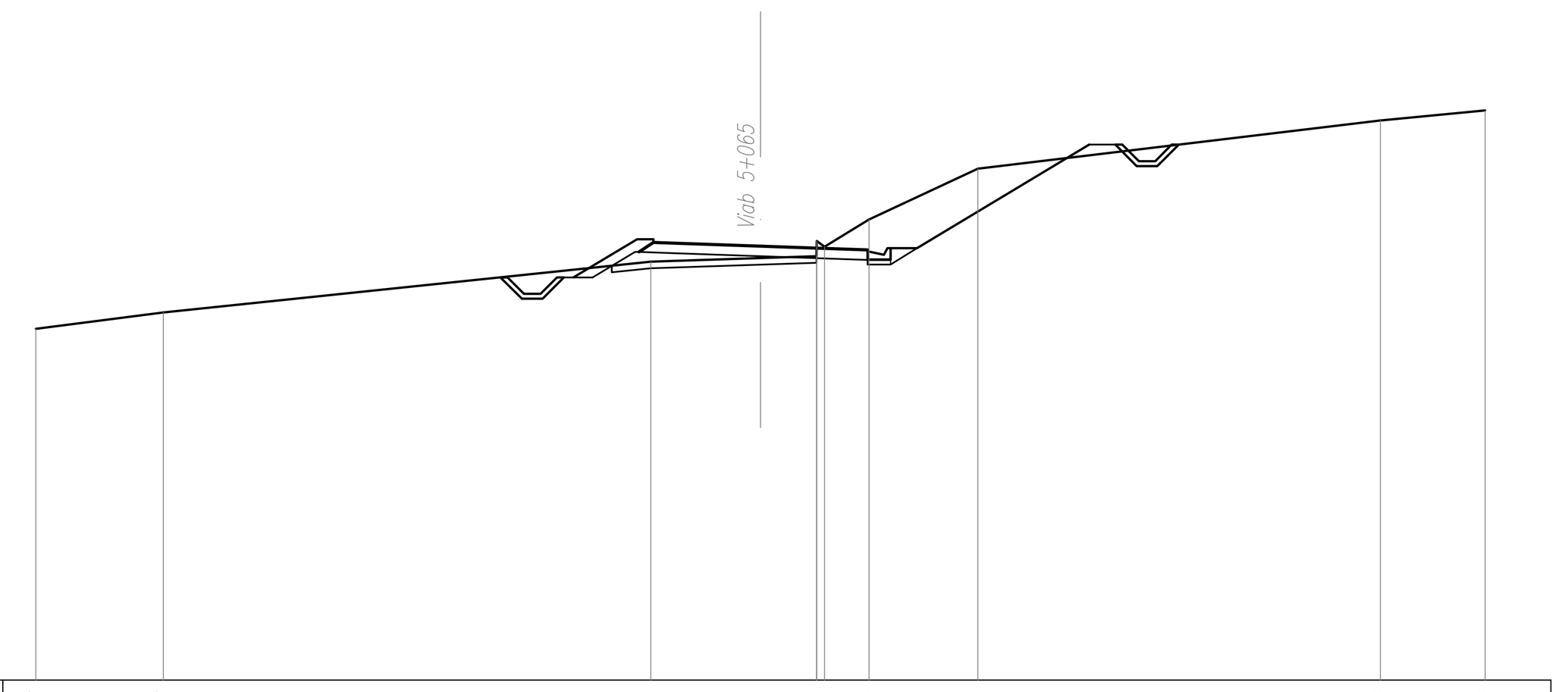

SCALA 1:200

Q.RIF. 284,00

QUOTE TERRENO	294,67 295,17 296,71 296,82 296,88 297,34 297,16 298,00 299,54 301,00 301,30
DIST.PARZIALI TERRENO	3,87 14,81 3,33 1,70 1,35 3,31 12,22 3,18
QUOTE PROGETTO	296,24 297,39 297,29 297,39 297,29 297,28 297,18 297,08 297,07 297,13 297,13 300,27
DIST.PARZIALI PROGETTO	1,93 0,50 0,50 2,75 2,75 0,50 0,70 0,80 5,24

SEZIONE N. : 22
Q. PROGETTO : 293,181
DIST.PROG. : 0+380,000

SCAVI E BONIFICHE	
STERRO	4,73 mq
PREPARAZIONE PIANO DI POSA	7,68 m
RILEVATI	
RILEVATO	0,29 mq
TERRENO VEGETALE RILEVATI	2,53 m
TERRENO VEGETALE TRINCEE	1,67 m
SOVRASTRUTTURA	
PAVIMENTAZIONE	6,50 m

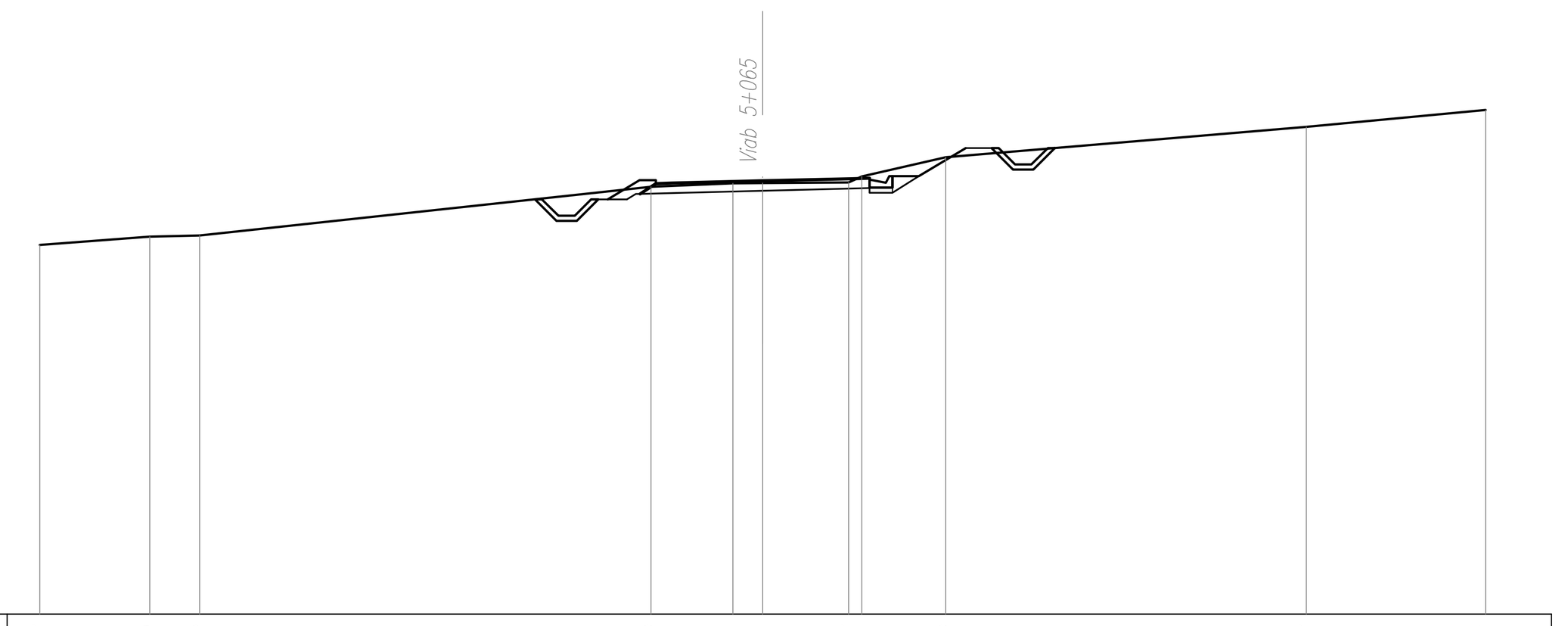

SCALA 1:200

Q.RIF. 280,00

QUOTE TERRENO	291,23 291,49 291,52 293,00 293,11 293,11 293,13 293,31 293,90 294,83 295,34
DIST.PARZIALI TERRENO	3,34 1,52 13,73 2,50 0,90 2,62 0,40 2,56 10,97 5,46
QUOTE PROGETTO	292,62 293,20 293,10 293,20 293,10 293,11 293,18 293,25 293,26 293,32 293,32 294,18
DIST.PARZIALI PROGETTO	0,97 0,50 0,50 2,75 2,75 0,50 0,70 0,80 1,43

SEZIONE N. : 15
Q. PROGETTO : 300,177
DIST.PROG. : 0+240,000

SCAVI E BONIFICHE	
STERRO	10,01 mq
SCOTICO TRINCEE	3,33 m
PREPARAZIONE PIANO DI POSA	4,80 m
RILEVATI	
RILEVATO	0,58 mq
TERRENO VEGETALE RILEVATI	5,91 m
TERRENO VEGETALE TRINCEE	1,90 m
SOVRASTRUTTURA	
PAVIMENTAZIONE	6,50 m

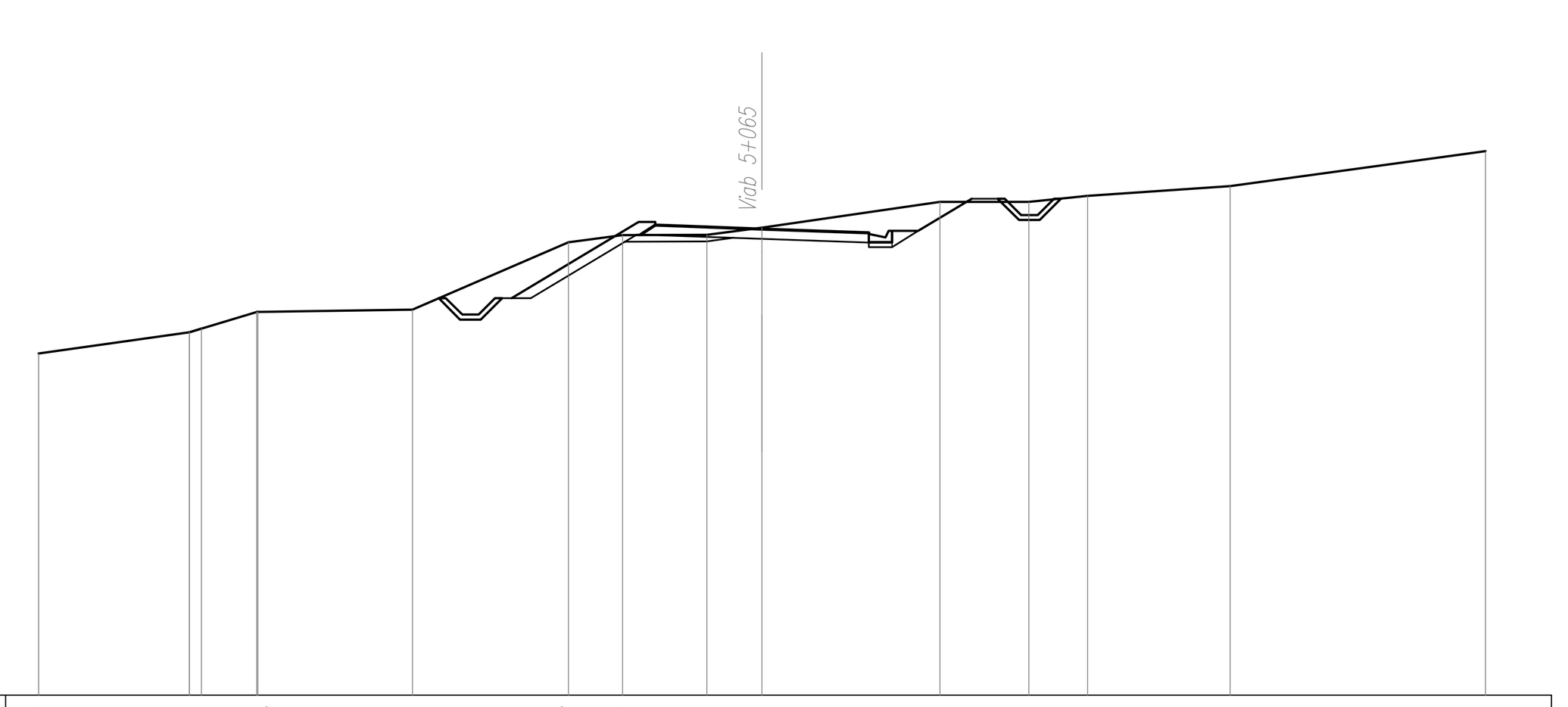

SCALA 1:200

Q.RIF. 286,00

QUOTE TERRENO	296,39 297,03 297,15 297,66 297,67 297,72 299,77 299,99 300,00 300,22 301,00 301,00 301,18 301,48 302,55
DIST.PARZIALI TERRENO	4,59 0,36 1,68 4,70 4,75 1,65 2,56 1,68 5,41 2,70 1,79 4,33 7,77
QUOTE PROGETTO	298,07 300,39 300,29 300,39 300,29 300,27 300,18 300,08 300,06 300,12 300,12 301,10
DIST.PARZIALI PROGETTO	3,87 0,50 0,50 2,75 2,75 0,50 0,70 0,80 1,63

SEZIONE N. : 19
Q. PROGETTO : 296,181
DIST.PROG. : 0+320,000

SCAVI E BONIFICHE	
STERRO	6,17 mq
PREPARAZIONE PIANO DI POSA	7,68 m
RILEVATI	
RILEVATO	0,92 mq
TERRENO VEGETALE RILEVATI	2,44 m
TERRENO VEGETALE TRINCEE	4,82 m
SOVRASTRUTTURA	
PAVIMENTAZIONE	6,50 m

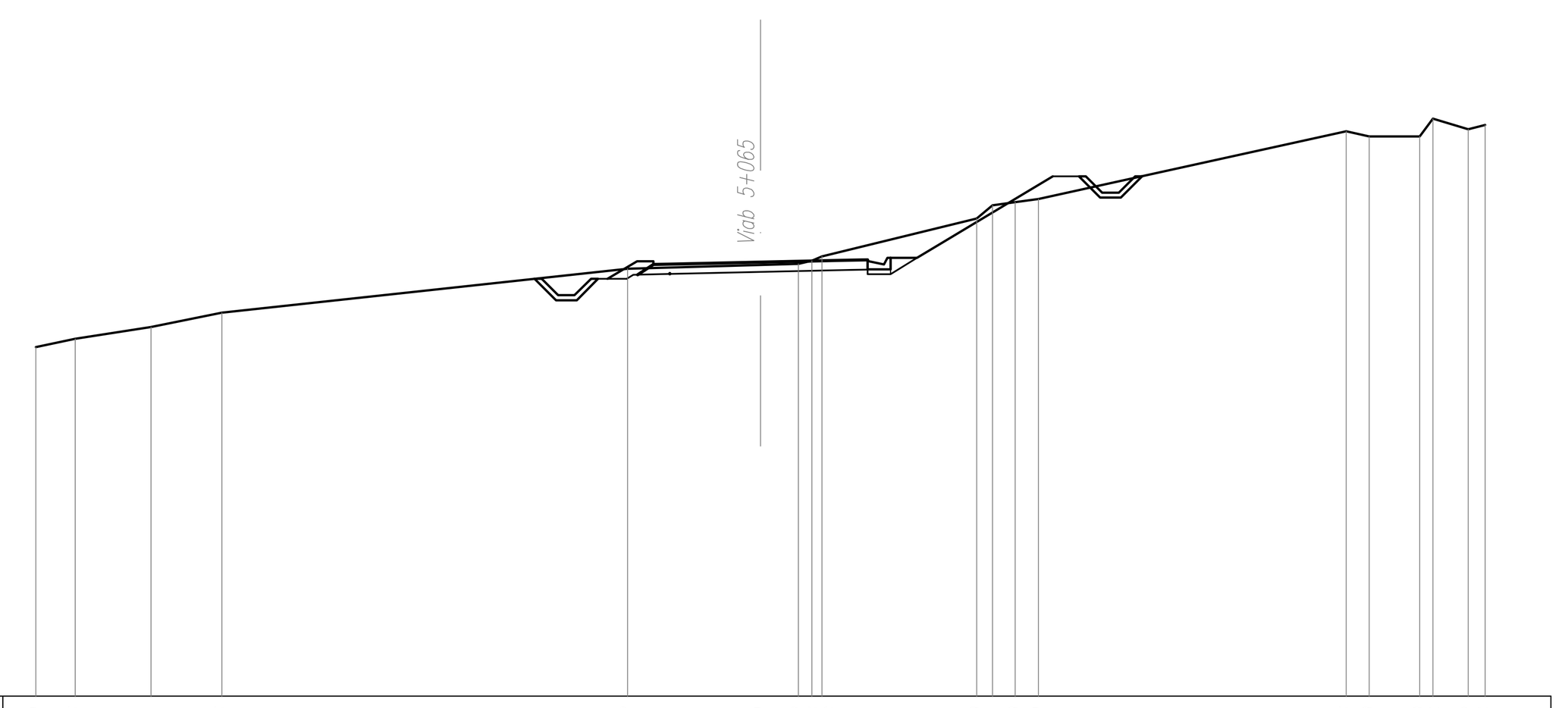

SCALA 1:200

Q.RIF. 283,00

QUOTE TERRENO	293,59 293,85 294,21 294,65 295,98 296,09 296,12 296,23 296,36 297,50 297,91 298,00 298,09 300,15 300,00 300,00 300,54 300,22 300,34
DIST.PARZIALI TERRENO	1,20 2,30 2,15 12,32 4,03 1,15 0,41 4,70 0,47 0,69 0,71 9,35 0,70 1,53 0,28 1,08 0,51
QUOTE PROGETTO	295,67 296,21 296,11 296,21 296,11 296,12 296,18 296,24 296,25 296,31 296,31 298,79
DIST.PARZIALI PROGETTO	0,89 0,50 0,50 2,75 2,75 0,50 0,70 0,80 4,13

SEZIONE N. : 23
Q. PROGETTO : 292,523
DIST.PROG. : 0+393,162

SCAVI E BONIFICHE	
STERRO	3,36 mq
RILEVATI	
TERRENO VEGETALE RILEVATI	2,02 m
SOVRASTRUTTURA	
PAVIMENTAZIONE	6,50 m

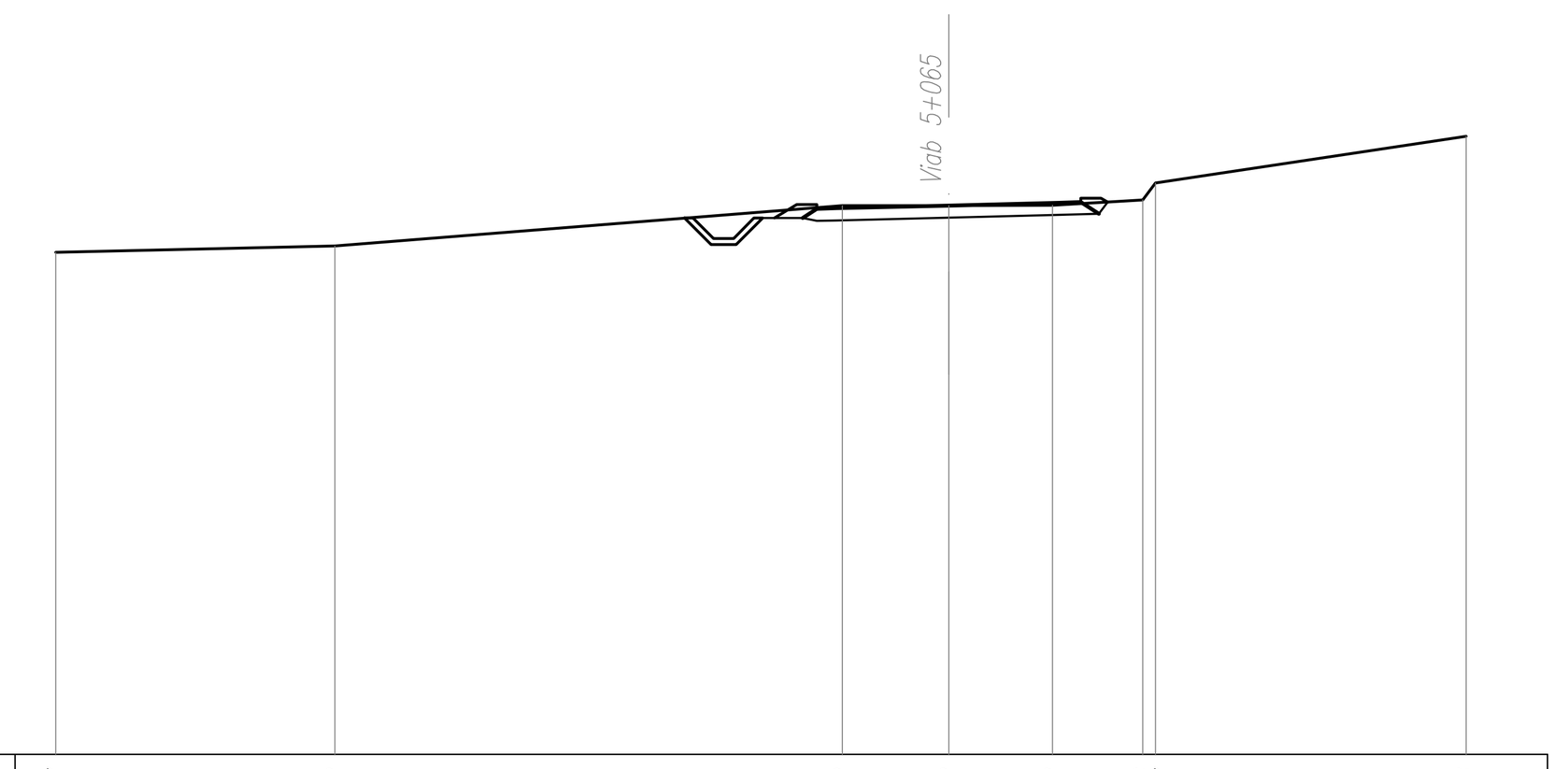

SCALA 1:200

Q.RIF. 279,00

QUOTE TERRENO	291,37 291,52 292,52 292,52 292,52 292,66 293,07 294,23
DIST.PARZIALI TERRENO	6,88 12,50 2,62 2,56 2,22 7,66
QUOTE PROGETTO	292,21 292,54 292,44 292,54 292,44 292,45 292,52 292,59 292,60 292,70 292,70 292,61
DIST.PARZIALI PROGETTO	0,55 0,50 0,50 2,75 2,75 0,50 0,50

SEZIONE N. : 16
Q. PROGETTO : 299,181
DIST.PROG. : 0+260,000

SCAVI E BONIFICHE	
STERRO	9,03 mq
SCOTICO RILEVATI	2,92 m
PREPARAZIONE PIANO DI POSA	6,47 m
RILEVATI	
RILEVATO	2,74 mq
TERRENO VEGETALE RILEVATI	4,07 m
TERRENO VEGETALE TRINCEE	3,53 m
SOVRASTRUTTURA	
PAVIMENTAZIONE	6,50 m

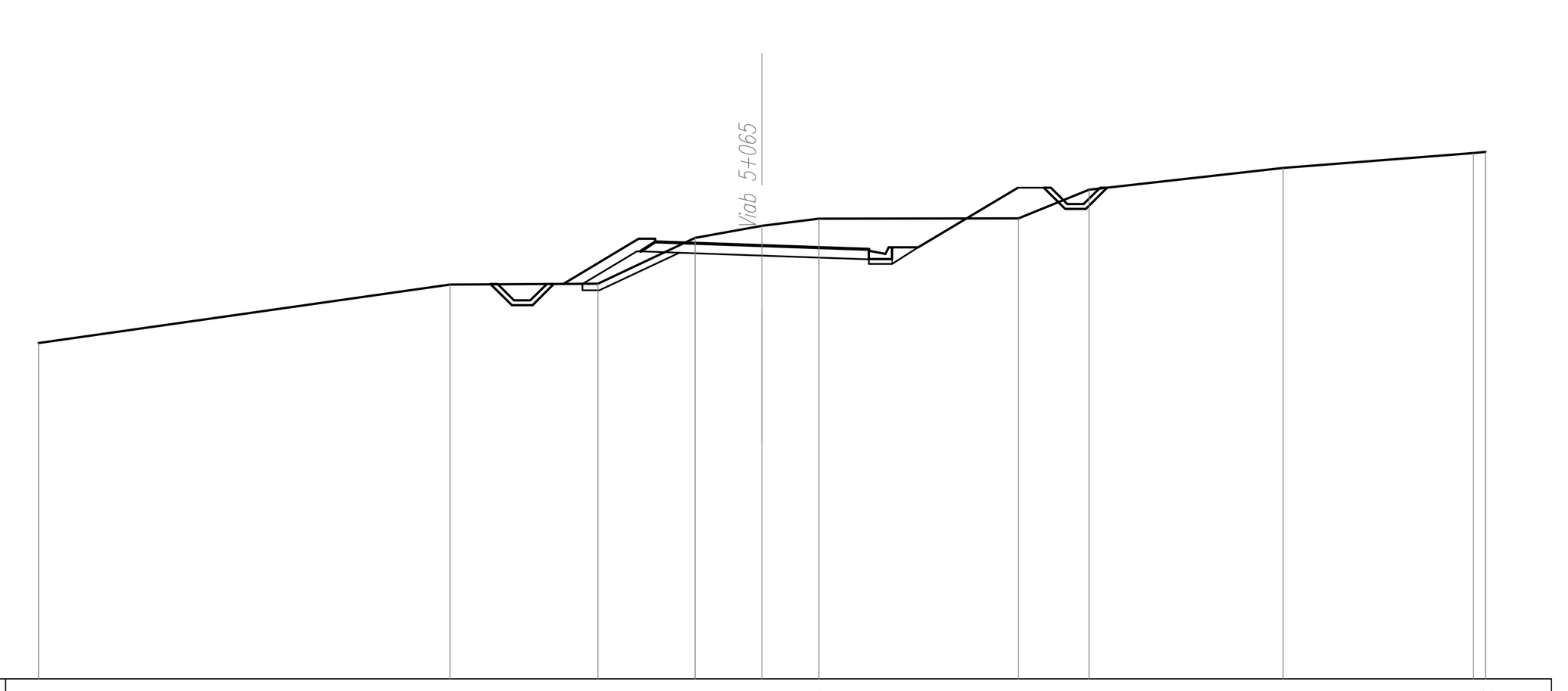

SCALA 1:200

Q.RIF. 286,00

QUOTE TERRENO	296,22 298,00 298,02 299,41 299,78 300,00 300,01 300,88 301,54 302,00 302,03
DIST.PARZIALI TERRENO	12,51 4,50 2,96 2,03 1,73 6,07 2,14 5,90 5,79 0,37
QUOTE PROGETTO	298,02 299,39 299,29 299,39 299,29 299,28 299,18 299,08 299,07 299,13 299,13 300,94
DIST.PARZIALI PROGETTO	2,29 0,50 0,50 2,75 2,75 0,50 0,70 0,80 3,03

SEZIONE N. : 20
Q. PROGETTO : 295,181
DIST.PROG. : 0+340,000

SCAVI E BONIFICHE	
STERRO	8,82 mq
PREPARAZIONE PIANO DI POSA	7,68 m
RILEVATI	
RILEVATO	0,45 mq
TERRENO VEGETALE RILEVATI	2,37 m
TERRENO VEGETALE TRINCEE	4,88 m
SOVRASTRUTTURA	
PAVIMENTAZIONE	6,50 m

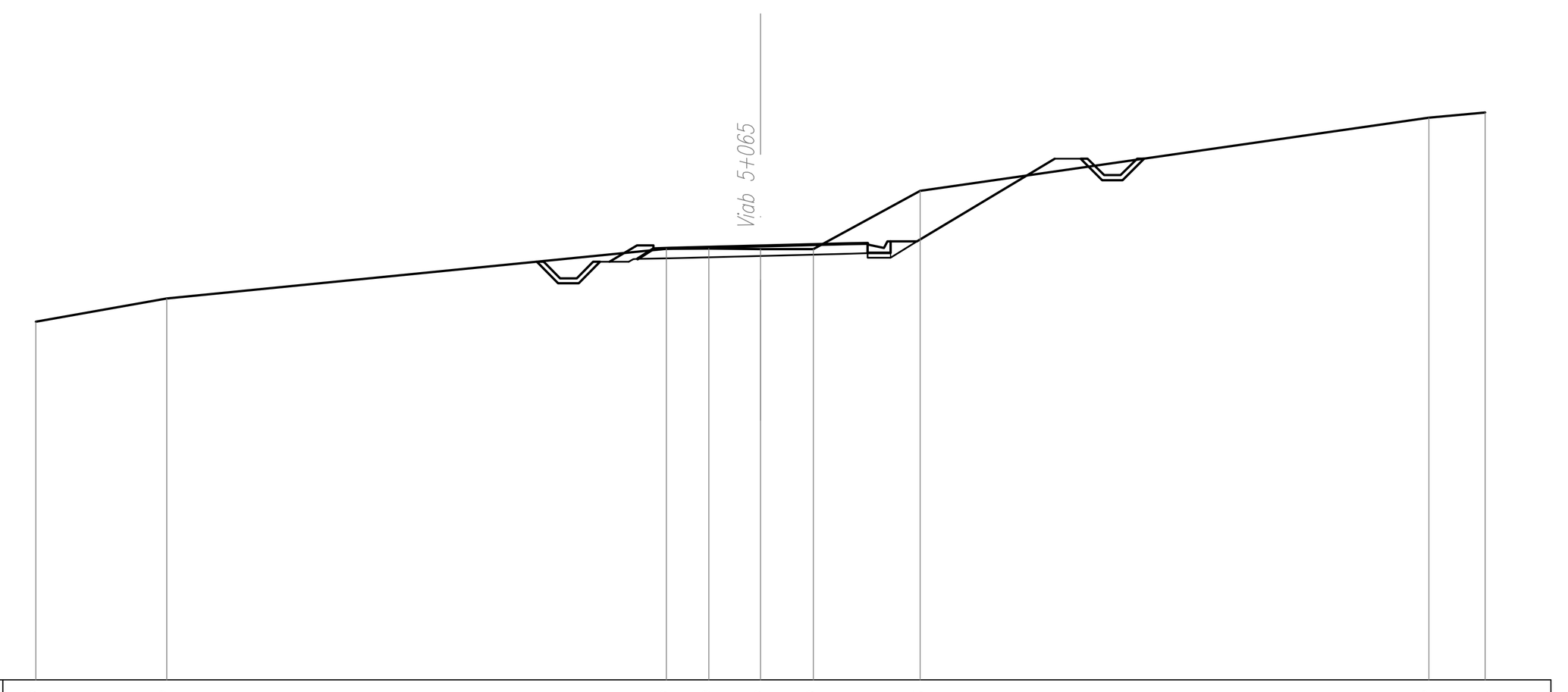

SCALA 1:200

Q.RIF. 282,00

QUOTE TERRENO	292,89 293,58 295,09 295,10 295,09 295,09 296,85 299,08 299,24
DIST.PARZIALI TERRENO	3,98 15,17 1,29 1,57 1,60 3,25 15,45 1,71
QUOTE PROGETTO	294,70 295,20 295,10 295,20 295,10 295,11 295,18 295,25 295,26 295,32 295,32 297,83
DIST.PARZIALI PROGETTO	0,83 0,50 0,50 2,75 2,75 0,50 0,70 0,80 4,18

QUADRILATERO Marche Umbria S.p.A.

ASSE VIARIO MARCHE-UMBRIA E QUADRILATERO DI PENETRAZIONE INTERNA MAXI LOTTO 2

LAVORI DI COMPLETAMENTO DELLA DIRETTRICE PERUGIA ANCONA:
SS. 318 DI "VALFABBRICA", TRATTO PIANELLO -VALFABBRICA
SS. 76 "VAL D'ESINO", TRATTI FOSSATO VICO - CANCELLI E ALBACINA - SERRA SAN QUIRICO
"PEDEMONTANA DELLE MARCHE", TRATTO FABRIANO-MUCCIA-SFERCIA.

PROGETTO ESECUTIVO DI DETTAGLIO

CONTRAENTE GENERALE:	Il responsabile del Contraente Generale:	Il responsabile Integrazioni delle Prestazioni Specialistiche:
DIRPA 2 s.c.a r.l.	Firmato digitalmente da FEDERICO MONTANARI Data e ora della firma: 26/11/2020 14:26:45 Ing. Federico Montanari	Firmato digitalmente da: LIETO SALVATORE Data: 25/11/2020 15:15:32 Ing. Salvatore Lieto

PROGETTAZIONE: *Associazione Temporanea di Imprese*
Mandataria: PROGETTAZIONE GRANDI INFRASTRUTTURE PROGIN S.p.A. — Mandanti: LOMBARDI SA INGEGNERI CONSULENTI; LOMBARDI-REICO INGEGNERIA S.r.l.; SGAI s.r.l. di E.Forlani & C. Studio di Ingegneria e Geologia Applicata

GRIMALDI ANTONIO 03.07.2020 14:26:38 UTC

RESPONSABILE DELLA PROGETTAZIONE PER L'A.T.I.
GRIMALDI ANTONIO 29.10.2020 10:33:14 UTC
Ing. Antonio Grimaldi
Dott. Ing. ANTONIO GRIMALDI N° 20860 — ORDINE DEGLI INGEGNERI DELLA PROVINCIA DI ROMA

VISTO: IL RESPONSABILE DEL PROCEDIMENTO	IL COORDINATORE DELLA SICUREZZA IN FASE DI ESECUZIONE	IL DIRETTORE DEI LAVORI
Ing. Iginio Farotti	Ing. Vincenzo Pardo	Ing. Peppino Marascio

2.1.1. - PEDEMONTANA DELLE MARCHE
Lotto funzionale del Sub lotto 2.1 - Tratto Fabriano - Matelica Nord

INTERSEZIONI E SVINCOLI
SISTEMAZIONE VIABILITA' INTERFERITA n.°6 AL KM 5+065.01
Sezioni trasversali - tav. 2 di 2

SCALA: 1:200
DATA: Giugno 2020

Codice Unico di Progetto (CUP) **F12C03000050021** (Assegnato CIPE 20-04-2015)

Codice elaborato: (Opera) L0703 (Tratto) 211 (Settore) E (CEE) 11 (WBS) CS5006 (Id. doc.) SEZ (N. prog.) 02 (Rev.) A

REV.	DATA	DESCRIZIONE	Redatto		Controllato	Approvato
A	Giugno 2020	Emissione PED	PROGIN	R. Allegretti	S. Lieto	A. Grimaldi