PROFILO Viabilità 2
SEZIONE 1
PROGRESSIVA 0.00

MOVIMENTI DI TERRA	
RILEVATO	0.58 mq
SCAVO	3.11 mq
SCOTICO	2.95 ml
VEGETALE	0.41 mq

PAVIMENTAZIONE	
INERTI STABILIZZATI	1.50 mq

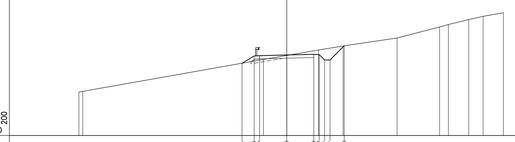

QUOTE PROGETTO: 301.04 | 300.37 | 300.37 | 302.43 | 302.43 | 302.43 | 301.01 | 301.01 | 303.09
DISTANZE PARZIALI PROGETTO: 1.13 | 0.50 | 2.50 | 2.50 | 0.50 | 0.50 | 0.50 | 0.50 | 1.31
DISTANZE PROGRESSIVE PROGETTO: -1.13 | -1.63 | -2.13 | -4.63 | 0.00 | 2.50 | 3.00 | 3.50 | 4.00 | 4.50 | 5.31
QUOTE TERRENO: 299.05 | 299.07 | 302.01 | 302.69 | 302.70 | 303.09 | 304.00 | 305.01 | 305.25 | 305.69 | 306.00 | 306.30
DISTANZE PARZIALI TERRENO: 3.55 | 16.68 | 5.09 | 2.27 | 4.98 | 3.93 | 0.80 | 1.08 | 1.33 | 1.87
DISTANZE PROGRESSIVE TERRENO: -3.55 | -20.23 | -25.32 | -27.59 | -32.57 | -36.50 | -37.30 | -38.38 | -39.71 | -41.58

PROFILO Viabilità 2
SEZIONE 4
PROGRESSIVA 39.79

MOVIMENTI DI TERRA	
RILEVATO	2.30 mq
SCAVO	2.67 mq
SCOTICO	5.37 ml
VEGETALE	0.85 mq

PAVIMENTAZIONE	
INERTI STABILIZZATI	1.50 mq

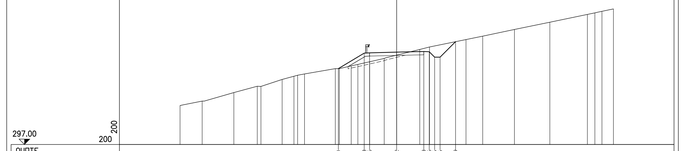

QUOTE PROGETTO: 304.10 | 305.73 | 305.73 | 305.24 | 305.24 | 305.24 | 305.24 | 305.24 | 305.24 | 305.24 | 306.49
DISTANZE PARZIALI PROGETTO: 2.39 | 0.50 | 2.50 | 2.50 | 0.50 | 0.50 | 0.50 | 0.50 | 1.43
DISTANZE PROGRESSIVE PROGETTO: -5.93 | -7.68 | -7.18 | -4.68 | 0.00 | 2.50 | 3.00 | 3.50 | 4.00 | 4.50 | 5.93
QUOTE TERRENO: 302.59 | 303.00 | 304.00 | 304.29 | 304.29 | 304.43 | 304.54 | 305.77 | 306.00 | 306.68 | 307.00 | 307.61 | 308.29 | 309.00 | 309.25 | 309.51
DISTANZE PARZIALI TERRENO: 2.04 | 2.93 | 2.16 | 1.95 | 1.09 | 0.43 | 2.86 | 1.37 | 1.08 | 0.26 | 1.09 | 1.35 | 3.28 | 0.90 | 3.37 | 1.54 | 2.93 | 3.26 | 3.47 | 1.00 | 0.25 | 1.05
DISTANZE PROGRESSIVE TERRENO: -20.00 | -17.96 | -15.03 | -13.07 | -12.11 | -11.68 | -8.82 | -7.45 | -6.37 | -5.29 | -4.20 | -3.11 | -1.75 | 1.53 | 2.43 | 3.33 | 6.70 | 8.24 | 11.17 | 14.13 | 17.60 | 18.60 | 18.85 | 19.10

PROFILO Viabilità 2
SEZIONE 7
PROGRESSIVA 79.85

MOVIMENTI DI TERRA	
RILEVATO	0.47 mq
SCAVO	3.55 mq
SCOTICO	2.78 ml
VEGETALE	0.35 mq

PAVIMENTAZIONE	
INERTI STABILIZZATI	1.50 mq

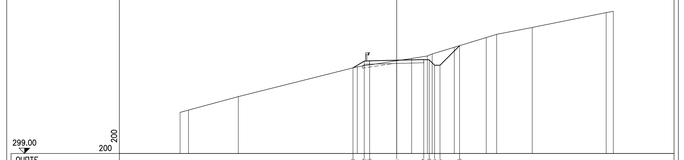

QUOTE PROGETTO: 306.90 | 307.73 | 307.73 | 307.11 | 307.11 | 307.11 | 307.11 | 307.11 | 308.95
DISTANZE PARZIALI PROGETTO: 1.04 | 0.50 | 2.50 | 2.50 | 0.50 | 0.50 | 0.50 | 0.50 | 1.80
DISTANZE PROGRESSIVE PROGETTO: -1.54 | -2.04 | -2.54 | 0.00 | 2.50 | 3.00 | 3.50 | 4.00 | 4.50 | 5.60
QUOTE TERRENO: 302.79 | 303.00 | 304.25 | 307.00 | 307.77 | 307.77 | 308.01 | 308.89 | 309.73 | 310.00 | 311.63 | 312.12
DISTANZE PARZIALI TERRENO: 0.78 | 4.60 | 10.98 | 5.02 | 1.44 | 1.46 | 2.04 | 2.95 | 0.96 | 3.28 | 6.83 | 1.66
DISTANZE PROGRESSIVE TERRENO: -20.00 | -19.22 | -14.62 | -3.64 | 1.38 | 2.84 | 4.88 | 7.83 | 8.79 | 12.07 | 18.90 | 20.56

PROFILO Viabilità 2
SEZIONE 2
PROGRESSIVA 15.50

MOVIMENTI DI TERRA	
RILEVATO	1.50 mq
SCAVO	1.62 mq
SCOTICO	4.82 ml
VEGETALE	0.66 mq

PAVIMENTAZIONE	
INERTI STABILIZZATI	1.50 mq

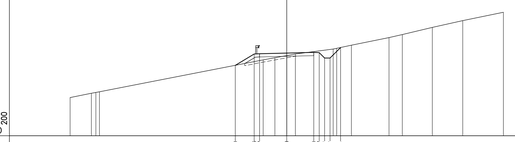

QUOTE PROGETTO: 300.59 | 300.93 | 300.93 | 301.63 | 301.63 | 301.63 | 301.63 | 301.63 | 301.63 | 301.63 | 301.63 | 302.14
DISTANZE PARZIALI PROGETTO: 1.75 | 0.50 | 2.50 | 2.50 | 0.50 | 0.50 | 0.50 | 0.50 | 1.97
DISTANZE PROGRESSIVE PROGETTO: -4.75 | -3.00 | -2.50 | 0.00 | 2.50 | 3.00 | 3.50 | 4.00 | 4.50 | 4.97
QUOTE TERRENO: 299.04 | 299.51 | 299.85 | 300.69 | 303.00 | 303.20 | 303.54 | 304.00 | 304.50 | 304.96 | 305.96 | 305.94 | 305.96 | 306.00 | 306.43 | 307.49
DISTANZE PARZIALI TERRENO: 1.97 | 1.42 | 1.53 | 15.11 | 1.08 | 1.89 | 3.49 | 1.33 | 1.35 | 3.47 | 1.23 | 2.77 | 2.81 | 3.75
DISTANZE PROGRESSIVE TERRENO: -20.00 | -18.03 | -16.61 | -1.50 | -0.42 | 1.47 | 4.96 | 6.29 | 7.64 | 11.11 | 12.34 | 15.11 | 17.92 | 21.67 | 22.08

PROFILO Viabilità 2
SEZIONE 5
PROGRESSIVA 47.87

MOVIMENTI DI TERRA	
RILEVATO	0.98 mq
SCAVO	3.83 mq
SCOTICO	3.58 ml
VEGETALE	0.53 mq

PAVIMENTAZIONE	
INERTI STABILIZZATI	1.50 mq

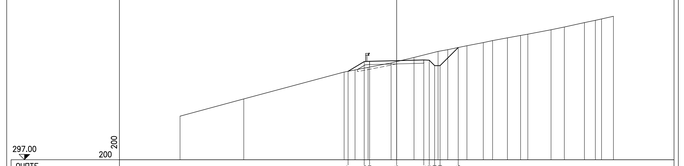

QUOTE PROGETTO: 305.17 | 306.66 | 306.66 | 306.15 | 306.15 | 306.15 | 306.15 | 306.15 | 306.15 | 306.15 | 307.36
DISTANZE PARZIALI PROGETTO: 1.49 | 0.50 | 2.50 | 2.50 | 0.50 | 0.50 | 0.50 | 0.50 | 1.67
DISTANZE PROGRESSIVE PROGETTO: -4.49 | -3.99 | -2.99 | 0.00 | 2.50 | 3.00 | 3.50 | 4.00 | 4.50 | 5.67
QUOTE TERRENO: 300.02 | 302.62 | 305.10 | 305.27 | 305.26 | 305.34 | 306.44 | 307.06 | 307.09 | 307.32 | 307.80 | 308.00 | 308.25 | 308.44 | 308.59 | 309.00 | 309.76 | 309.66 | 309.80 | 309.95 | 310.34
DISTANZE PARZIALI TERRENO: 5.88 | 9.27 | 1.01 | 1.19 | 2.13 | 2.12 | 2.22 | 0.89 | 1.77 | 1.51 | 0.86 | 1.36 | 1.02 | 0.62 | 2.15 | 1.02 | 1.86 | 1.01 | 0.37 | 1.59
DISTANZE PROGRESSIVE TERRENO: -20.00 | -14.12 | -4.85 | -3.84 | -2.65 | -0.52 | 1.60 | 3.82 | 5.59 | 6.48 | 7.99 | 8.85 | 10.21 | 11.57 | 13.72 | 14.25 | 15.47 | 17.33 | 18.34 | 18.71 | 20.86

PROFILO Viabilità 2
SEZIONE 3
PROGRESSIVA 31.34

MOVIMENTI DI TERRA	
RILEVATO	1.89 mq
SCAVO	2.83 mq
SCOTICO	4.83 ml
VEGETALE	0.76 mq

PAVIMENTAZIONE	
INERTI STABILIZZATI	1.50 mq

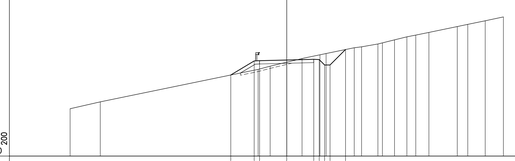

QUOTE PROGETTO: 303.48 | 304.79 | 304.80 | 304.80 | 304.80 | 304.80 | 304.80 | 304.80 | 305.83
DISTANZE PARZIALI PROGETTO: 2.16 | 0.50 | 2.50 | 2.50 | 0.50 | 0.50 | 0.50 | 0.50 | 1.43
DISTANZE PROGRESSIVE PROGETTO: -5.16 | -4.66 | -2.16 | 0.00 | 2.50 | 3.00 | 3.50 | 4.00 | 4.50 | 5.43
QUOTE TERRENO: 300.34 | 301.00 | 304.00 | 304.29 | 305.00 | 305.29 | 305.61 | 305.46 | 306.00 | 306.68 | 306.74 | 306.74 | 306.74 | 306.74 | 307.41 | 307.95 | 308.15 | 308.49 | 308.84
DISTANZE PARZIALI TERRENO: 2.79 | 14.57 | 1.11 | 2.94 | 1.66 | 0.29 | 2.61 | 0.67 | 1.52 | 0.74 | 1.12 | 1.15 | 0.81 | 1.02 | 2.62 | 0.96 | 1.62 | 1.67
DISTANZE PROGRESSIVE TERRENO: -20.00 | -17.21 | -2.64 | -1.53 | 1.41 | 3.07 | 3.43 | 6.04 | 6.71 | 8.23 | 8.97 | 10.09 | 11.24 | 12.26 | 13.28 | 15.90 | 16.86 | 18.48 | 20.15

PROFILO Viabilità 2
SEZIONE 6
PROGRESSIVA 64.00

MOVIMENTI DI TERRA	
RILEVATO	1.15 mq
SCAVO	3.50 mq
SCOTICO	3.74 ml
VEGETALE	0.70 mq

PAVIMENTAZIONE	
INERTI STABILIZZATI	1.50 mq

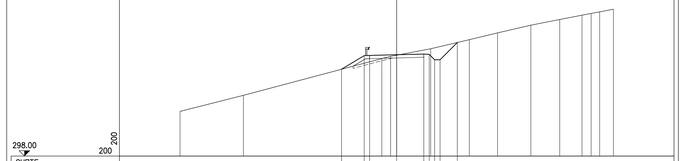

QUOTE PROGETTO: 306.60 | 307.73 | 307.73 | 307.73 | 307.73 | 307.73 | 307.73 | 307.73 | 308.48
DISTANZE PARZIALI PROGETTO: 2.09 | 0.50 | 2.50 | 2.50 | 0.50 | 0.50 | 0.50 | 0.50 | 1.59
DISTANZE PROGRESSIVE PROGETTO: -5.09 | -3.00 | -2.50 | 0.00 | 2.50 | 3.00 | 3.50 | 4.00 | 4.50 | 5.59
QUOTE TERRENO: 302.12 | 303.60 | 307.00 | 307.25 | 307.26 | 307.26 | 307.26 | 307.26 | 308.74 | 309.37 | 310.08 | 310.60 | 311.00 | 311.63 | 312.79 | 313.10 | 313.31 | 313.55
DISTANZE PARZIALI TERRENO: 5.85 | 12.78 | 0.81 | 3.70 | 3.56 | 2.61 | 3.08 | 2.66 | 2.06 | 0.63 | 0.79 | 1.27
DISTANZE PROGRESSIVE TERRENO: -20.00 | -14.15 | -13.34 | -9.64 | 3.14 | 6.70 | 9.26 | 12.34 | 15.00 | 17.11 | 17.74 | 18.53 | 19.80

QUADRILATERO Marche Umbria S.p.A.

ASSE VIARIO MARCHE-UMBRIA
E QUADRILATERO DI PENETRAZIONE INTERNA
MAXI LOTTO 2

LAVORI DI COMPLETAMENTO DELLA DIRETTRICE PERUGIA ANCONA:
SS. 318 DI "VALFABBRICA", TRATTO PIANELLO -VALFABBRICA
SS. 76 "VAL D'ESINO", TRATTI FOSSATO VICO - CANCELLI E ALBACINA - SERRA SAN QUIRICO
"PEDEMONTANA DELLE MARCHE", TRATTO FABRIANO-MUCCIA-SFERCIA.

PROGETTO ESECUTIVO DI DETTAGLIO

CONTRAENTE GENERALE:
DIRPA 2 s.c.a r.l.
Ing. Federico Montanari

Il responsabile del Contraente Generale:
Firmato digitalmente da **FEDERICO MONTANARI**
Data e ora della firma: 26/11/2020 14:35:55

Il responsabile Integrazioni delle Prestazioni Specialistiche:
Firmato digitalmente da SALVATORE LIETO
Data: 25/11/2020 15:25:04
Ing. Salvatore Lieto

PROGETTAZIONE: Associazione Temporanea di Imprese
Mandataria: PROGETTAZIONI, PROGIN S.p.A.
Mandanti: LOMBARDI SA INGEGNERI CONSULENTI; LOMBARDI-REICO INGEGNERIA S.r.l.; SGAI s.r.l. di E.Forlani & C. Studio di Ingegneria e Geologia Applicata
Via Flaminia, 122 - 06034 Foligno (PG) - Tel. +39 0742 342001 - Fax +39 0742 342002
E-mail info@sgai.com - www.sgai.com - P. IVA/Codice fiscale 01187280548
Sede legale: Via Flaminia, 122 - 06034 Foligno (PG) - Sede operativa: Via Tiberio, 43 - 00146 Roma

RESPONSABILE DELLA PROGETTAZIONE PER L'A.T.I.
Ing. Antonio Grimaldi

VISTO IL RESPONSABILE DEL PROCEDIMENTO
Ing. Giulio Petrizzelli

IL COORDINATORE DELLA SICUREZZA IN FASE DI ESECUZIONE
Ing. Salvatore Chirico

IL DIRETTORE DEI LAVORI
Ing. Peppino Marascio

2.1.1. - PEDEMONTANA DELLE MARCHE
Lotto funzionale del Sub lotto 2.1 - Tratto Fabriano - Matelica Nord
SISTEMAZIONE VIABILITA' INTERFERITA KM 5+641

GIORNALLO ANTONIO 29.05.2020 13:15:38 UTC

Sezioni trasversali - tratto viabilità 2

SCALA: 1:varie

DATA: Dicembre 2019

Codice Unico di Progetto (CUP) **F12C03000050021** (Assegnato CIPE 20-04-2015)

Codice elaborato:

Opera	Tratto	Settore	CEE	WBS	Id. doc.	N. prog.	Rev.
L07	03	2I1	E	I1	CS5007	SE2	03 B

REV.	DATA	DESCRIZIONE	Redatto		Controllato	Approvato
A	Luglio 2018	Emissione PED	TECNOSTRUTTURE	A. TOSIANI	S. LIETO	A. GRIMALDI
B	Dicembre 2019	Emissione PED a seguito istruttoria DL	PROGIN	PROGIN	S. LIETO	A. GRIMALDI