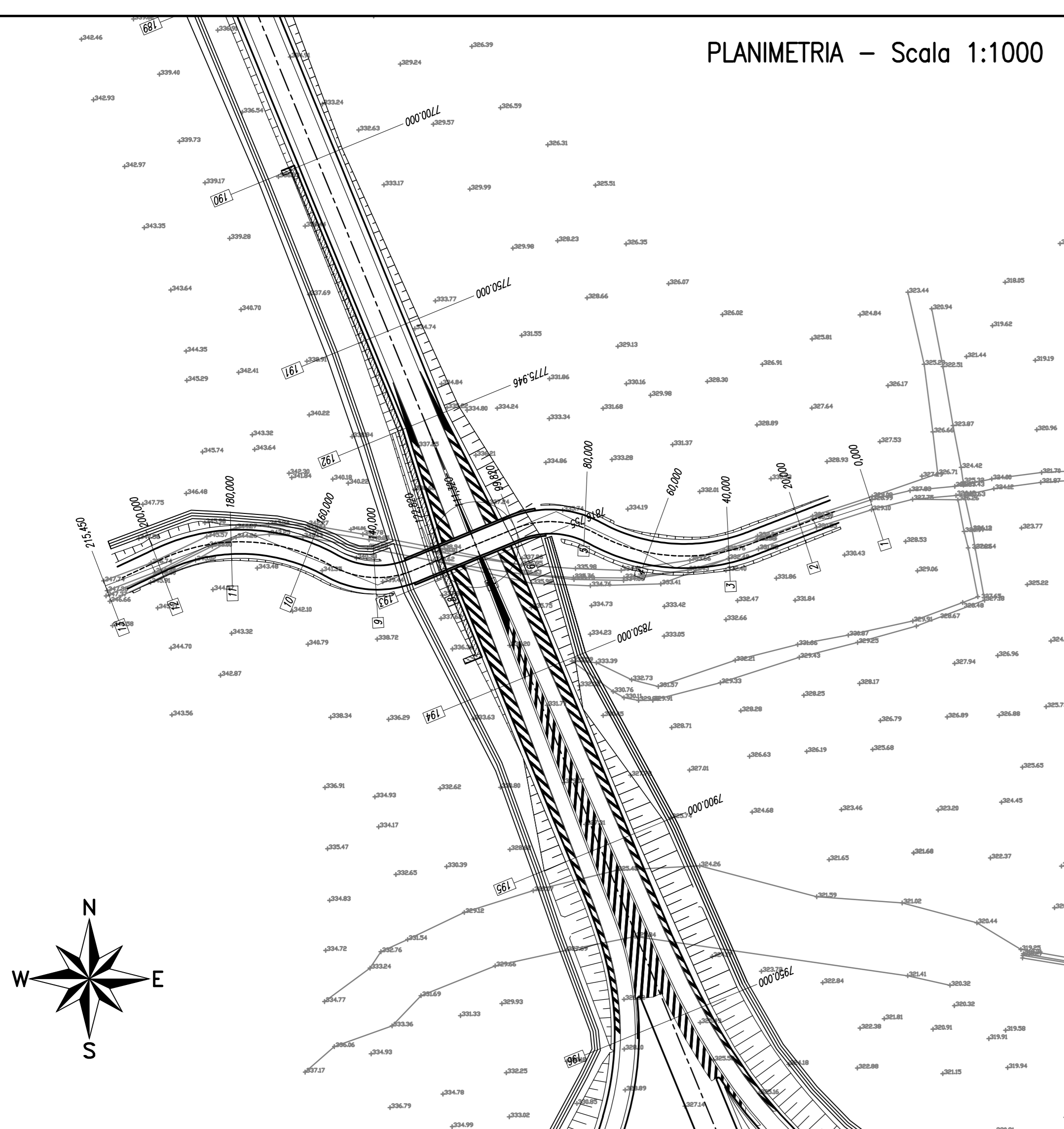
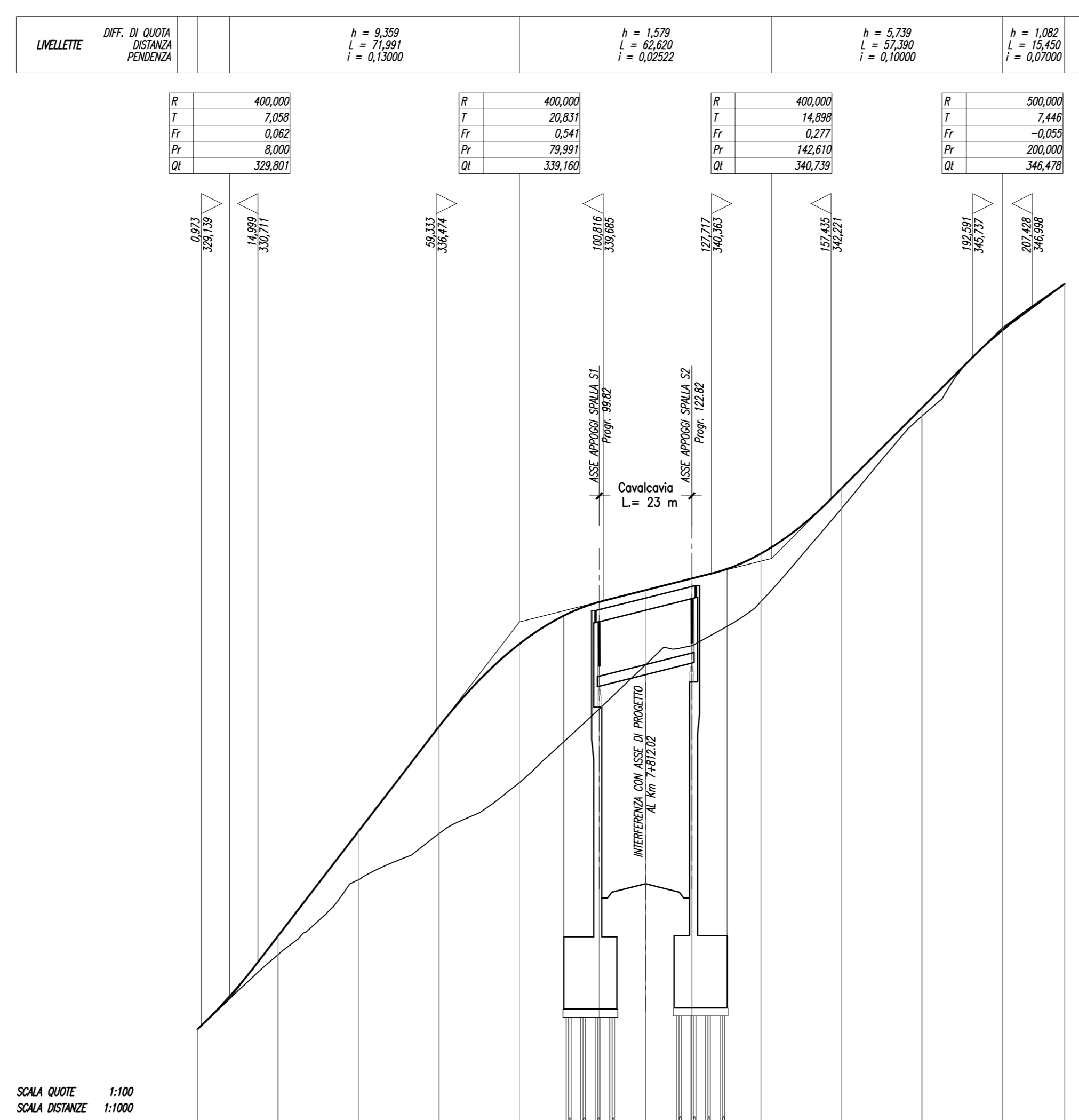


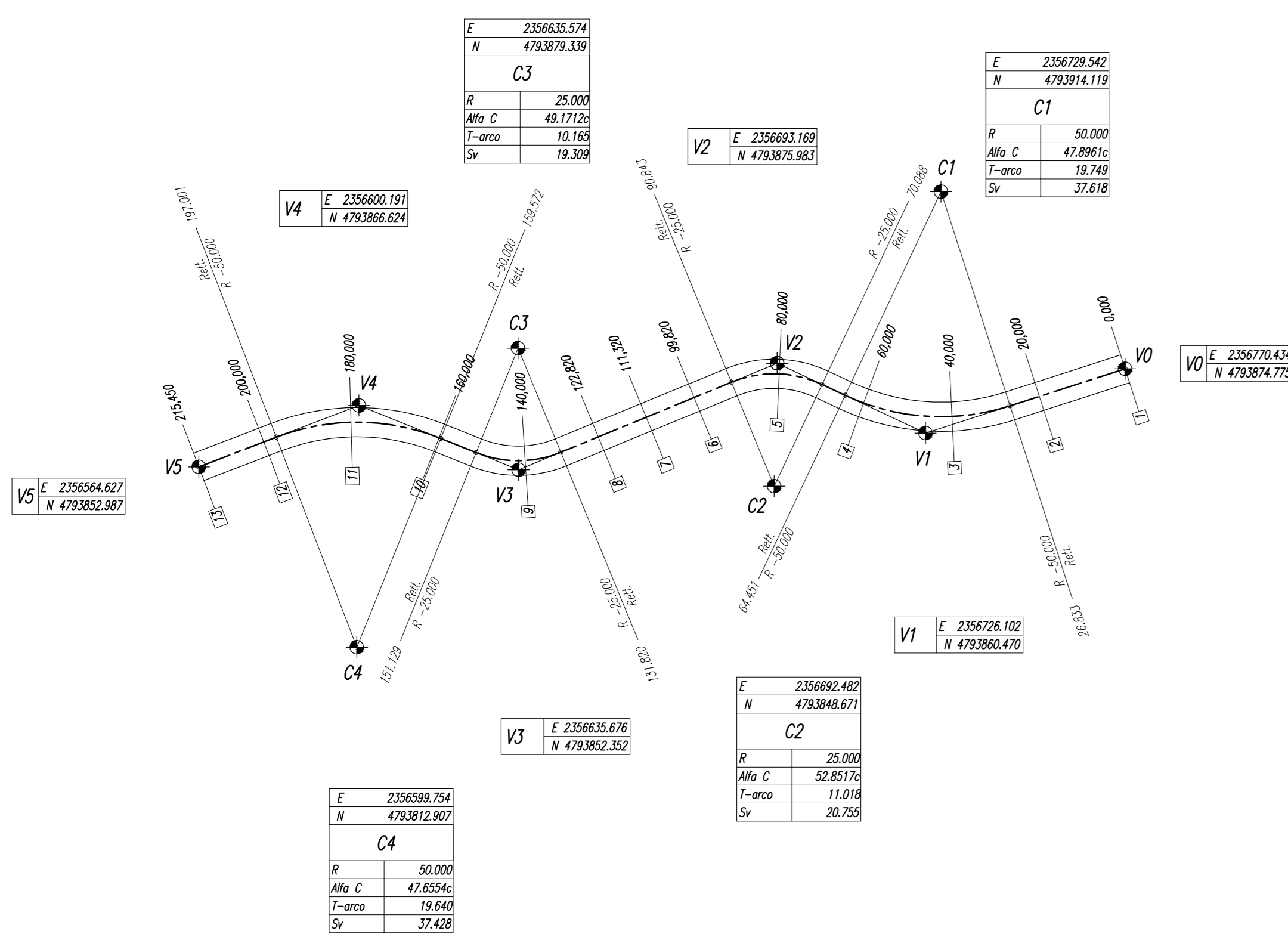
PLANIMETRIA – Scala 1:1000



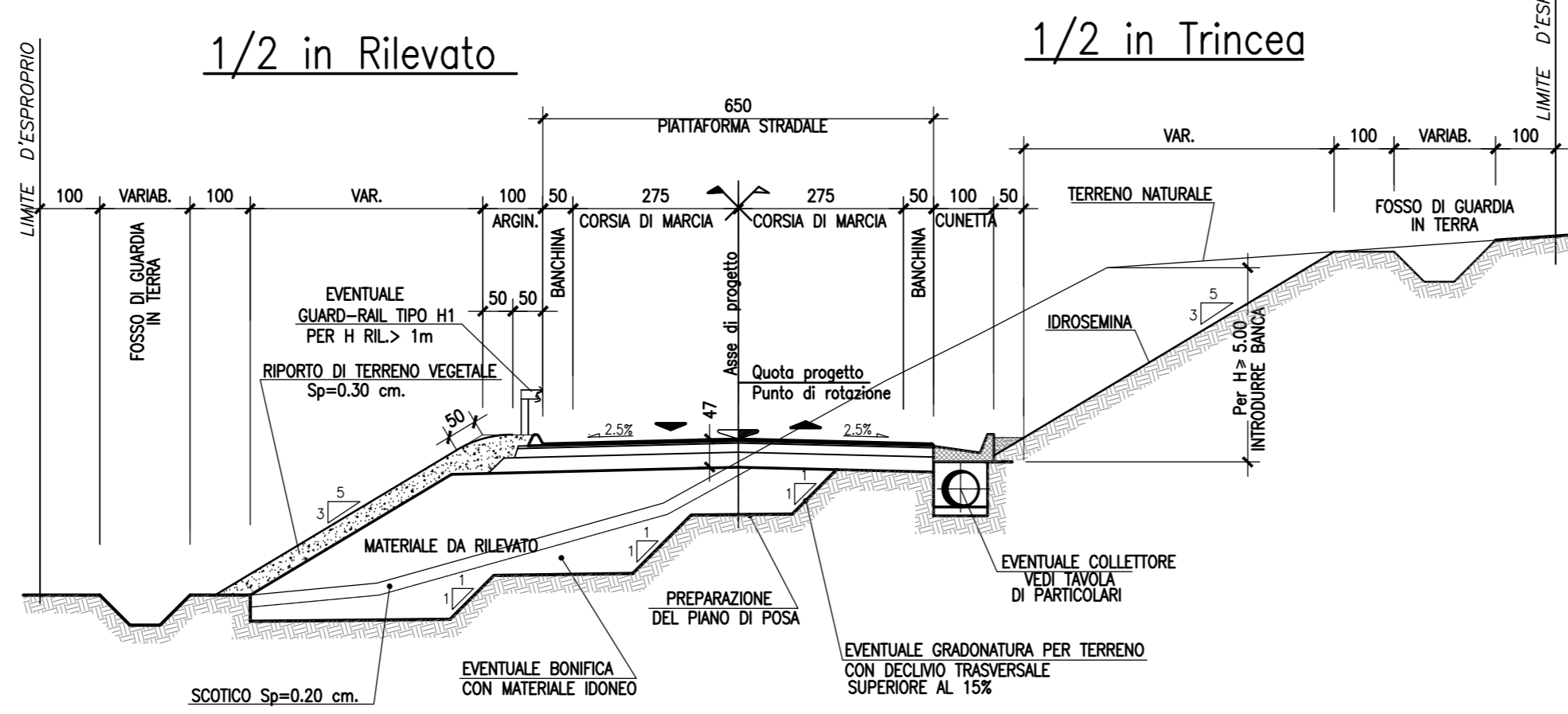
PROFilo LONGITUDINALE VIABILITA' n.10 Km 7+812.02 – Scala 1:1000/100



PLANIMETRIA DI TRACCIAMENTO VIABILITA' n.10 Km 7+812.02 – Scala 1:1000



SEZIONE TIPO – Scala 1:100



**ASSE VIARIO MARCHE-UMBRIA
E QUADRILATERO DI PENETRAZIONE INTERNA
MAXI LOTTO 2**

LAVORI DI COMPLETAMENTO DELLA DIRETTRICE PERUGIA ANCONA:
SS. 318 DI "VALFABBRICA", TRATTO PIANELLO-VALFABBRICA
SS. 76 "VAL DESINO", TRATTI FOSSATO VICO - CANCELLI E ALBACINA - SERRA SAN QUIRICO
"PEDEMONTANA DELLE MARCHE", TRATTO FABRIANO-MUCCIA-SFERCIA.

PROGETTO ESECUTIVO DI DETTAGLIO

CONTRAENTE GENERALE: S.C. a r.l.	Il responsabile del Contraente Generale: Ing. Federico Montanari	Il responsabile Integratore delle Proiezioni Specialistiche: Ing. Salvatore Luto
--	--	--

PROGETTAZIONE: Associazione Temporanea di Imprese
Mandatari: Mandatari:

RESPONSABILE DELLA PROGETTAZIONE PER C.T.T.:
Ing. Antonio Gramaldi
Geologo:
Dott. Geol. Fabrizio Pontoni
CONFERMARE DELLA SOSTANZA IN FASE DI PROGETTAZIONE
Ing. Michele Curiale

IL RESPONSABILE DEL PROCEDIMENTO:
Ing. Ignazio Farnetti

2.1.1 - PEDEMONTANA DELLE MARCHE Lotto funzionale del Sub Lotto 2.1 - Tratto Fabriano - Matelica Nord INTERSEZIONI E SVANCOLI SISTEMAZIONE VIABILITA' INTERFERITA n.10 AL KM 7+812.02 Planimetria, planimetria di tracciamento, profilo e sezione tipo	SCALA: VARIE DATA: Luglio 2020
---	---

Codice Unico di Progetto (C.U.P.): F12C03000050021 (Assegnato CIP: 20-04-2015)

Codice elaborato: [A][0][2][0][3][2][2][2][E][1][2][1][C][S][5][0][1][0][7][V][7][0][7][B]

REV.	DATA	DESCRIZIONE	Redatto	Controllato	Approvato
A	Giugno 2016	Emissione a seguito osservazioni RINA e ANAS	PROGIN	PROGIN	R. YELOTTA A. GRIMALDI
B	Luglio 2020	Revisione	PROGIN	PROGIN	R. YELOTTA A. GRIMALDI