





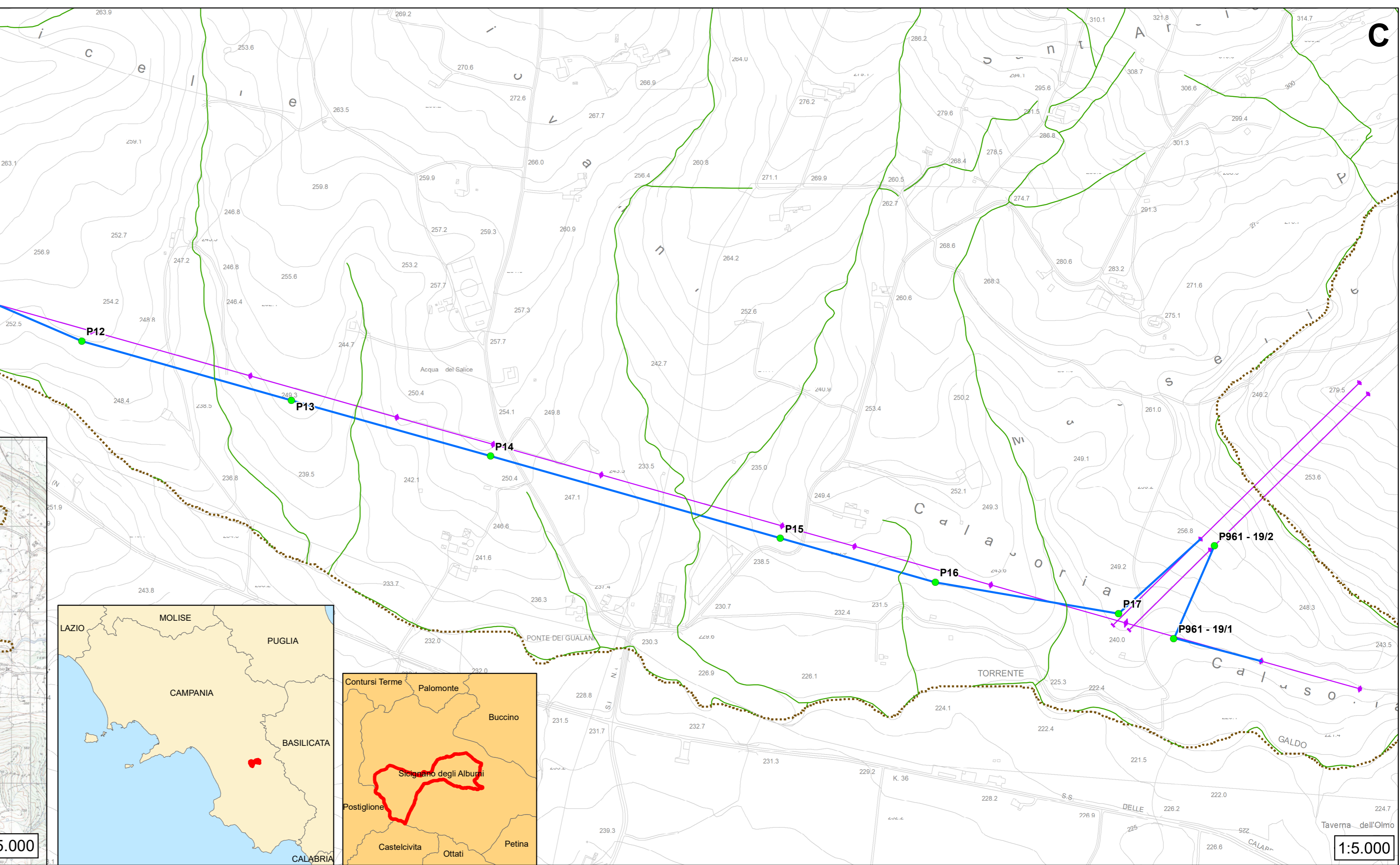
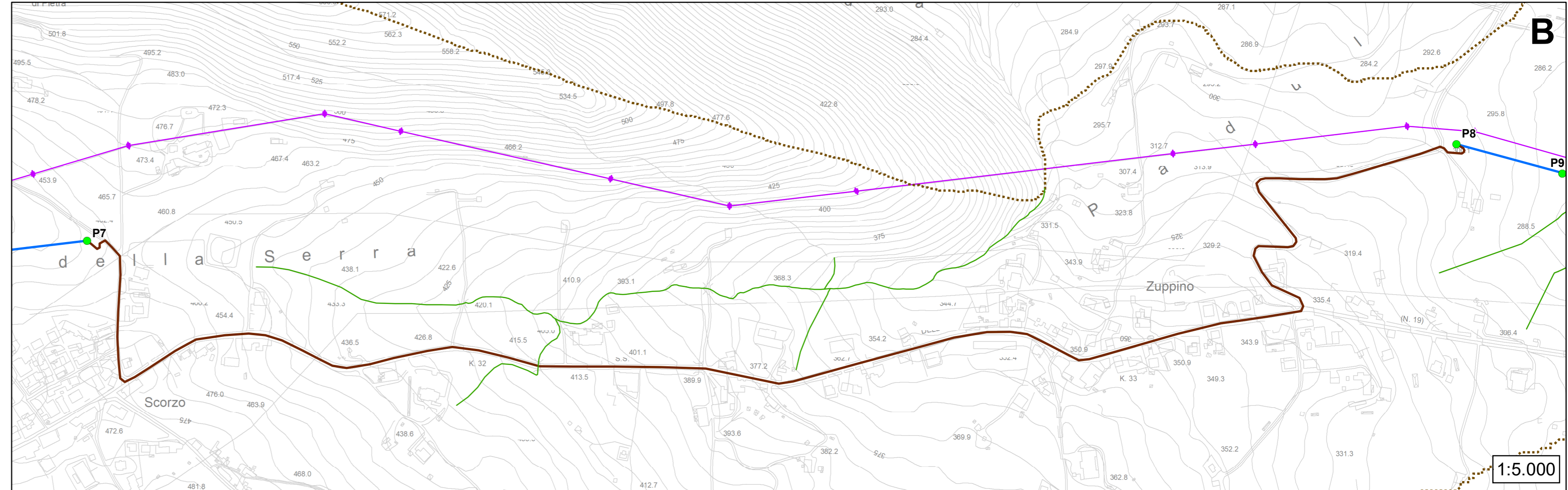
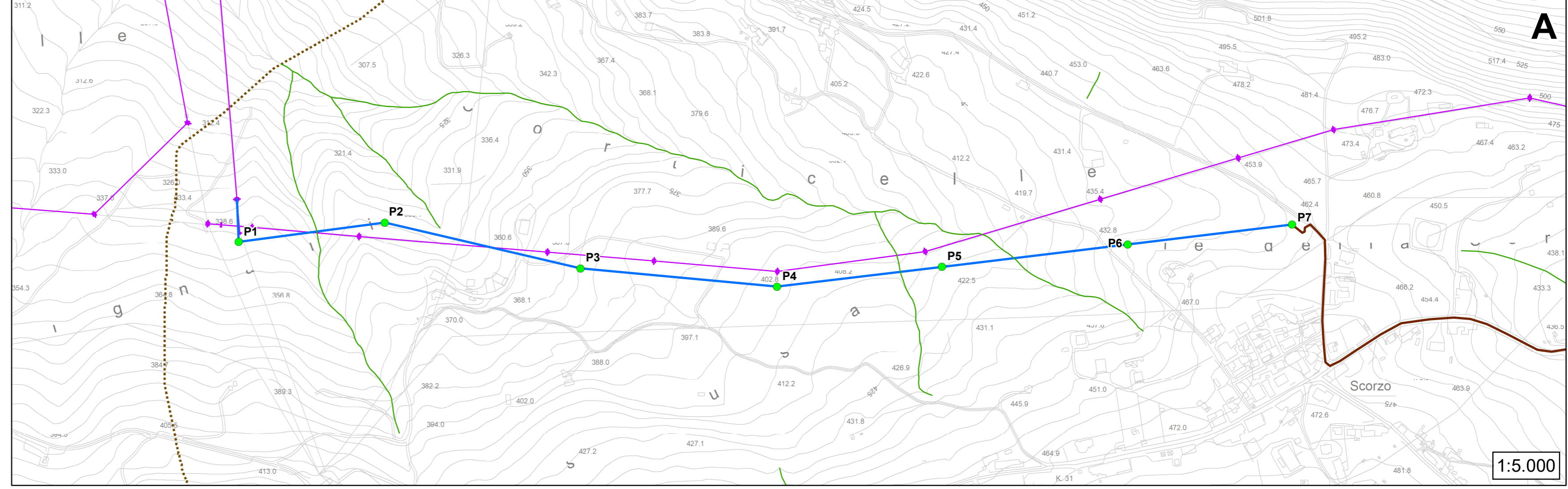



**Legenda**

-  area oggetto di studio
-  nuovi sostegni
-  elettrodotto in cavo interrato
-  elettrodotto aereo in variante
-  progetto esistente

**Catalogo Frane IFFI**

-  Colamento Lento



 Via S. Giacomo dei Capri 38 80122 Napoli tel. 081 579 7998 mail: inse.eri@virgilio.it						
REVISIONI	00	27-01-2020	PRIMA EMISSIONE	V.E. Iervolino	FDI Maso	P. Esposito
	N.	DATA	DESCRIZIONE	ELABORATO	CONTROLLATO	APPROVATO

REVISIONI	03					
	02					
	01					
REVISIONI	00	27-01-2020	Emissione per Piano Tecnico delle Opere	S. Ottobre / B. Tammaro LIPRI TLIV		A. Limone LIPRI
	N.	DATA	DESCRIZIONE	ESAMINATO		ACCETTATO

NUMERO E DATA ORDINE: \_\_\_\_\_  
 MOTIVO DELL'INVIO:  PER ACCETTAZIONE  PER INFORMAZIONE

CODIFICA ELABORATO	 TERNA GROUP
TITOLO ELABORATO	
<b>POTENZIAMENTO ELETTRODOTTO 150 kV "CONTURSI-BUCCINO"</b> Tratto aereo e in cavo dal sost. P994A-19 al sost. P961A-18 <b>VARIANTE ELETTRODOTTO 150 kV "BUCCINO-TANAGRO"</b> Tratto aereo dal sost. P961 al sost. P961-18 <b>Carta Inventario Fenomeni Franosi</b>	PLANIMETRIA  PROGETTO  WBS

NOME DEL FILE	SCALA CAD	FORMATO	SCALA	FOGLIO
	1 unità = 1m	68.5x59.4 (cm)	1:5.000	1 / 1

Questo documento contiene informazioni di proprietà Terna Rete Italia S.p.A. e deve essere utilizzato esclusivamente dal destinatario in relazione alle finalità per le quali è stato ricevuto. È vietata qualsiasi forma di riproduzione o di divulgazione senza l'esplicito consenso di Terna Rete Italia S.p.A.  
 This document contains information proprietary to Terna Rete Italia S.p.A. and it will have to be used exclusively for the purposes for which it has been furnished. Whichever shape of spreading or reproduction without the written permission of Terna Rete Italia S.p.A. is prohibited.

