




**ASSE VIARIO MARCHE-UMBRIA  
E QUADRILATERO DI PENETRAZIONE INTERNA  
MAXI LOTTO 2**

LAVORI DI COMPLETAMENTO DELLA DIRETTRICE PERUGIA ANCONA:  
SS. 318 DI "VALFABBRICA", TRATTO PIANELLO - VALFABBRICA  
SS. 76 "VAL D'ESINO", TRATTI FOSSATO VICO - CANCELLI E ALBACINA - SERRA SAN QUIRICO  
"PEDEMONTANA DELLE MARCHE", TRATTO FABRIANO-MUCCIA-SFERCIA.

**PERIZIA DI VARIANTE**

<p><b>CONTRAENTE GENERALE:</b></p> 	<p><i>Il responsabile del Contraente Generale:</i></p>  Ing. Federico Montanari	<p><i>Il responsabile Integrazioni delle Prestazioni Specialistiche:</i></p>  Ing. Salvatore Lieto
--	---	--

**PROGETTAZIONE: Associazione Temporanea di Imprese**

<p>Mandataria: </p>	<p>Mandanti:</p>  	
--	--	---

<p>RESPONSABILE DELLA PROGETTAZIONE PER L'A.T.I. <b>Prof. Ing. Antonio Grimaldi</b> GEOLOGO <b>Dott. Geol. Fabrizio Pontoni</b> COORDINATORE DELLA SICUREZZA IN FASE DI PROGETTAZIONE <b>Ing. Michele Curiale</b></p>			
---	---	---	---

<p>IL RESPONSABILE DEL PROCEDIMENTO  Ing. Iginio Farotti</p>	<p>IL COORDINATORE DELLA SICUREZZA IN FASE DI ESECUZIONE  Ing. Vincenzo Pardo</p>	<p>IL DIRETTORE DEI LAVORI  Ing. Peppino Marascio</p>
--	---	---


<p><b>2.1.2 - PEDEMONTANA DELLE MARCHE</b> <b>Secondo stralcio funzionale: Matelica Nord - Matelica sud/Castelraimondo nord</b>  <i>VIABILITA' INTERFERITE VIABILITA' AL Km 3+888 Sezioni trasversali</i></p>	<p><b>SCALA:</b>  1:200  <b>DATA:</b>  Febbraio 2020</p>
---	--


Codice Unico di Progetto (CUP) **F12C03000050021** (Assegnato CIPE 23-12-2015)

Codice elaborato:

Opera	Tratto	Settore	CEE	WBS	Id. doc.	N. prog.	Rev.
L 0 7 0 3	2 1 2	E	1 2	C S 5 7 0 0	S E Z	0 1	B

REV.	DATA	DESCRIZIONE	Redatto		Controllato	Approvato
B	Febbraio 2020	Variata Tipologia viabilità	M. Vari	A. Tosiani	S. Lieto	A. Grimaldi

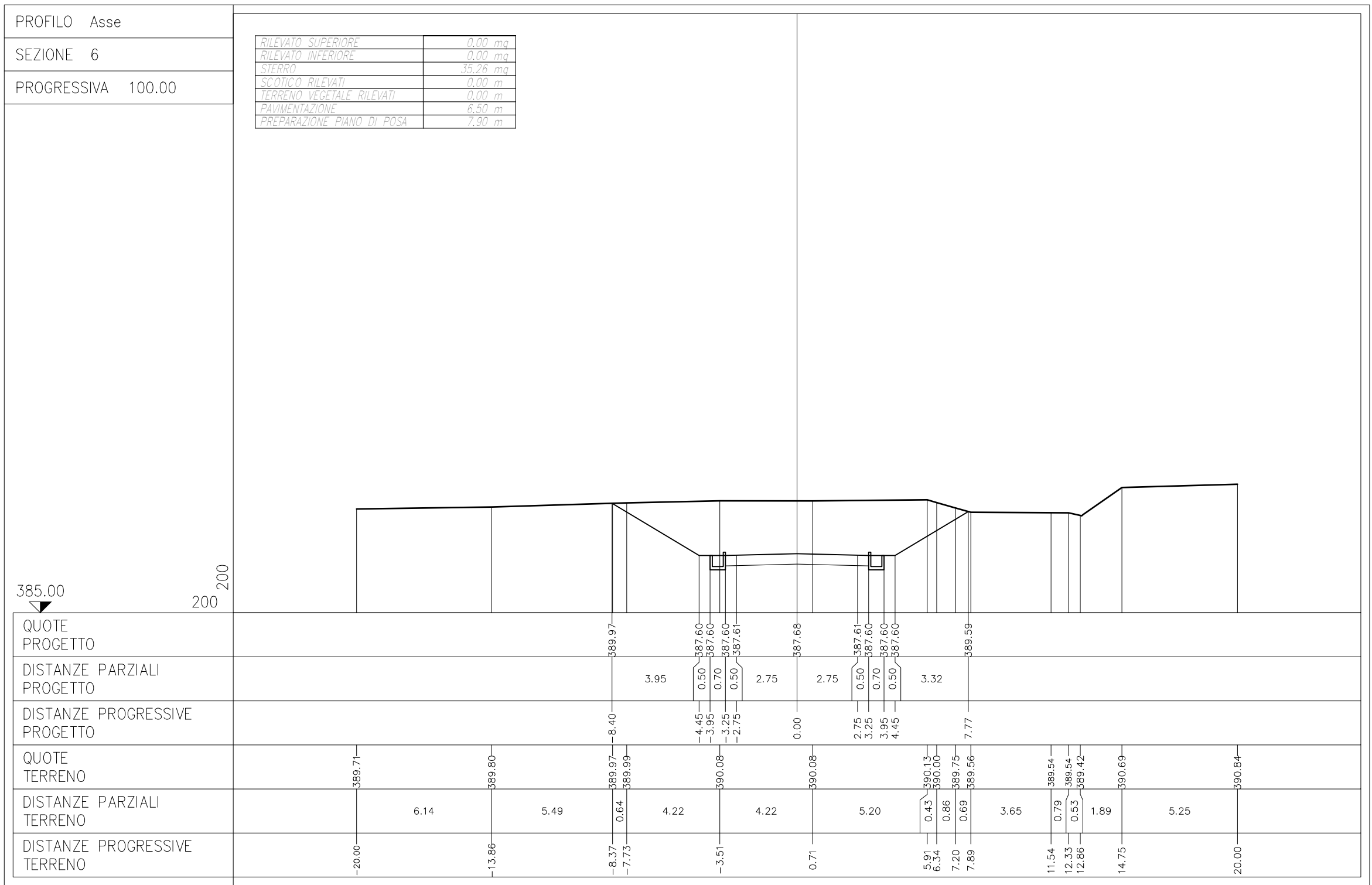








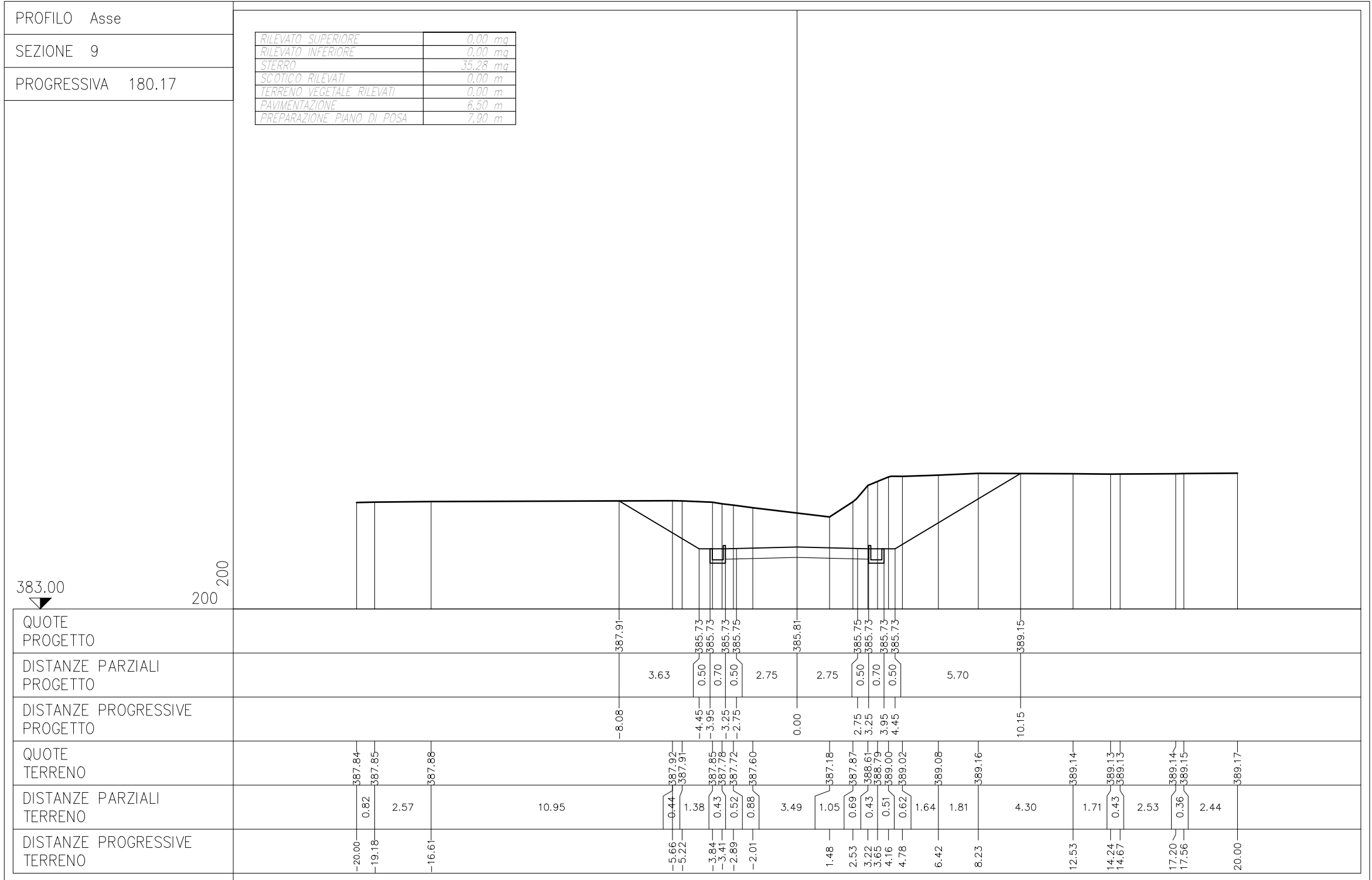








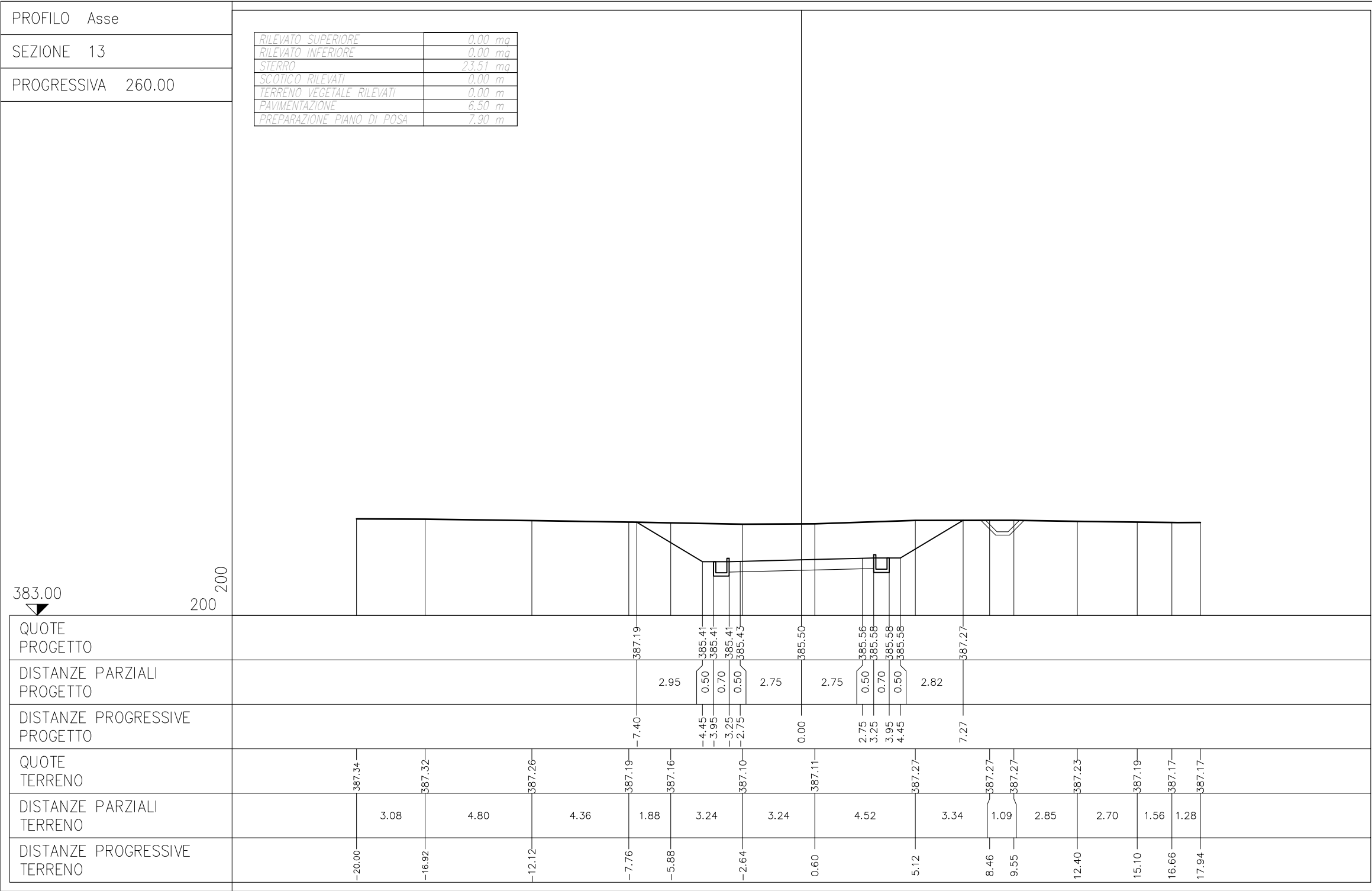


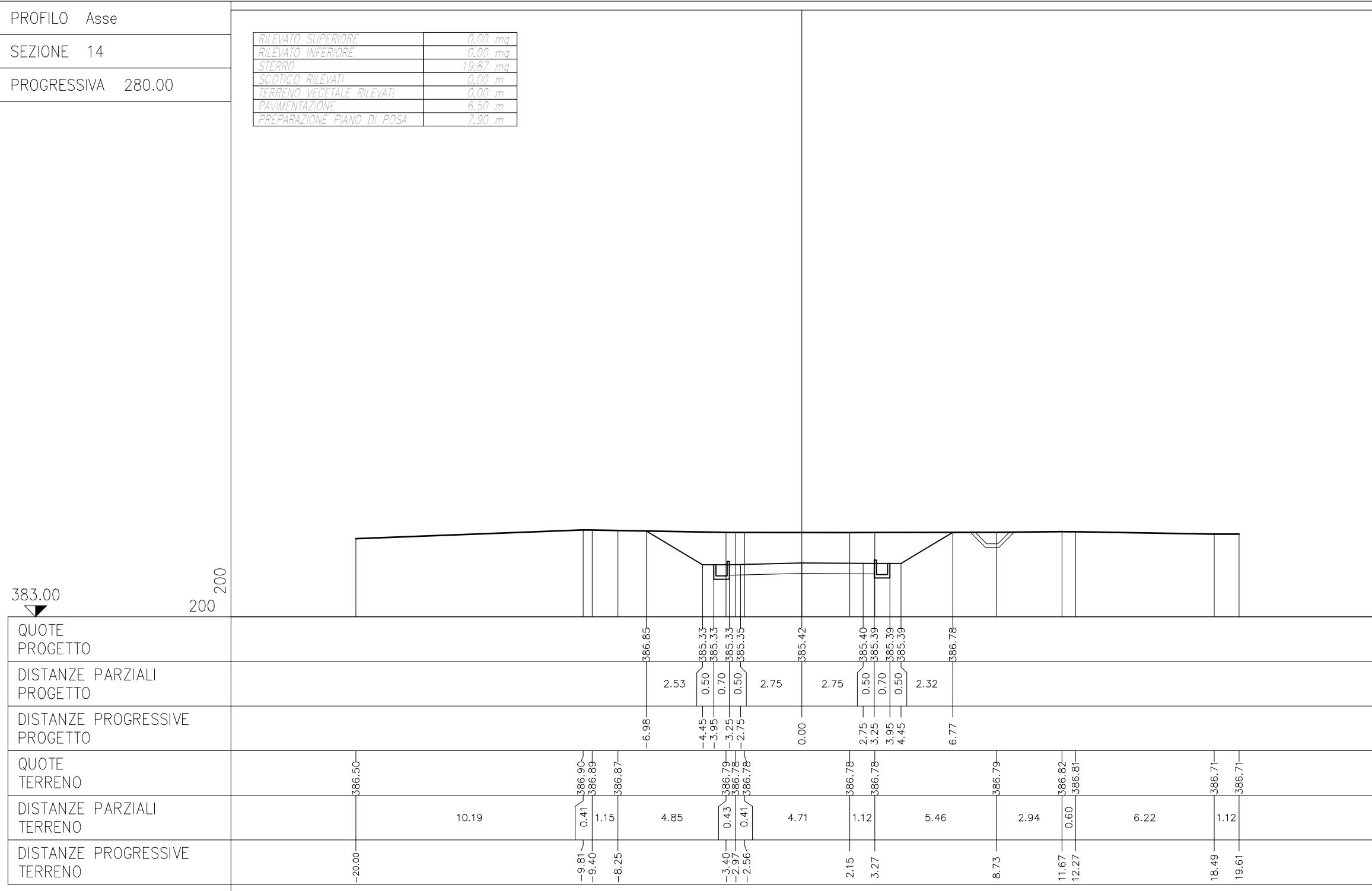








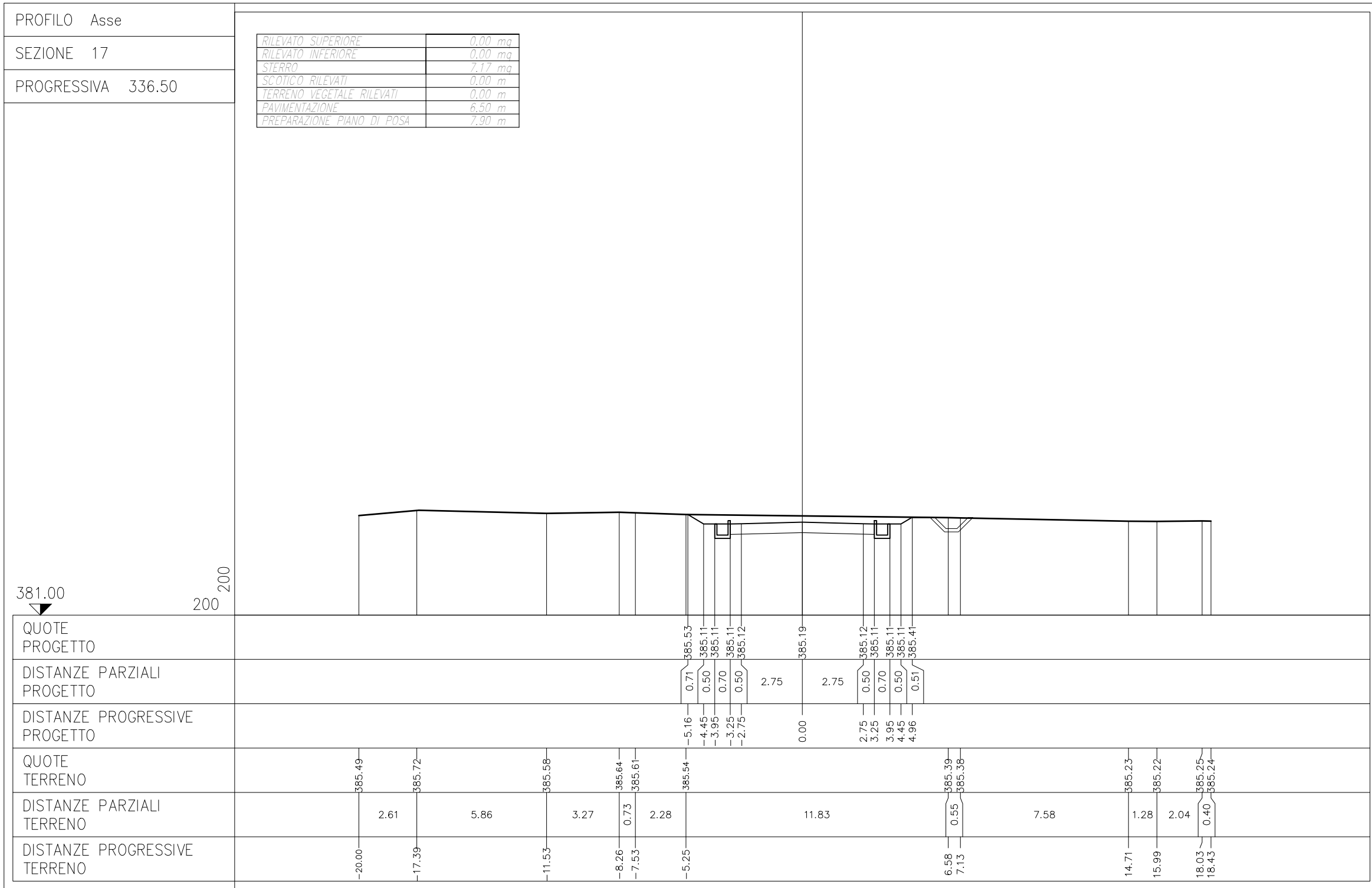


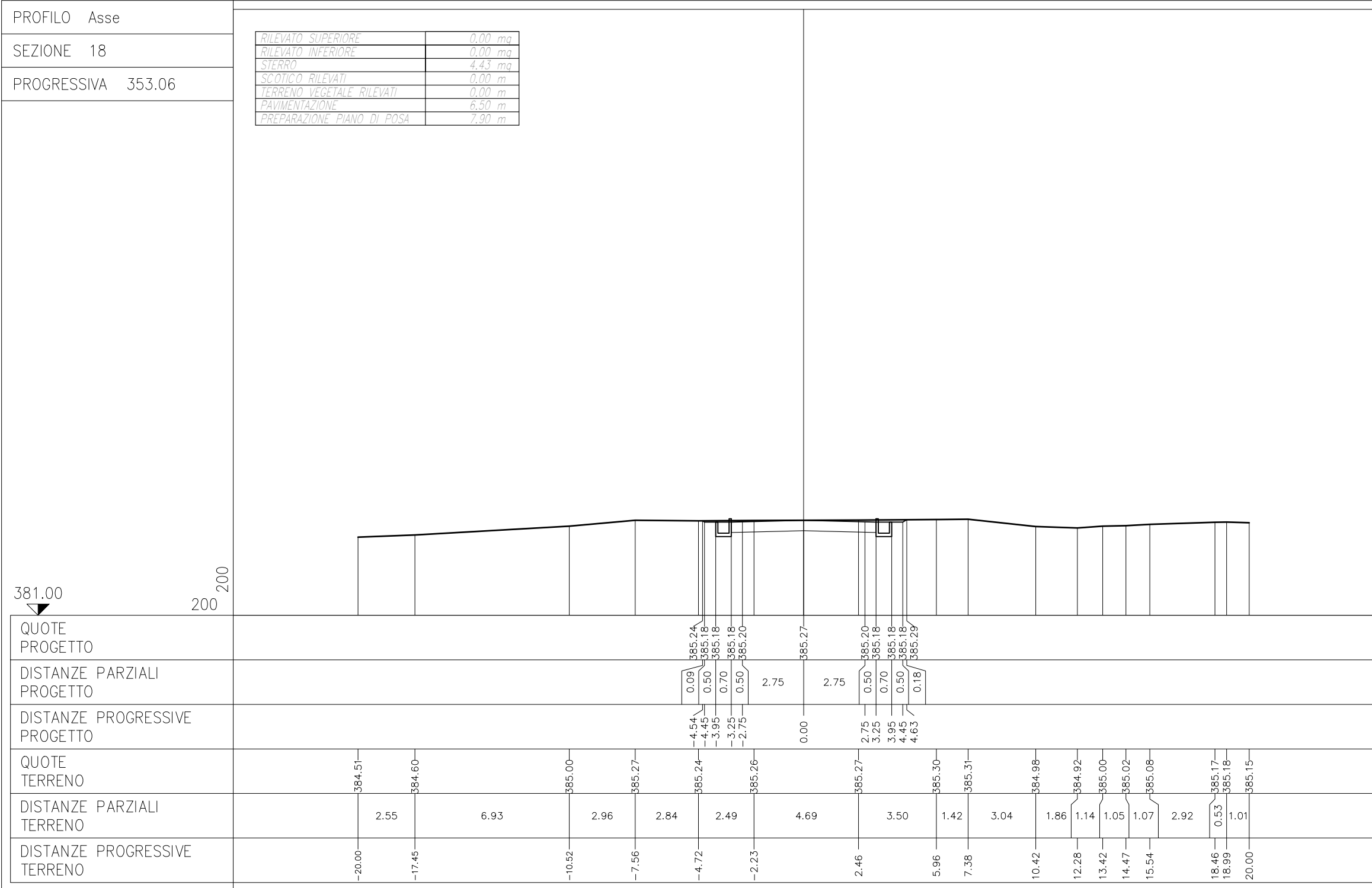






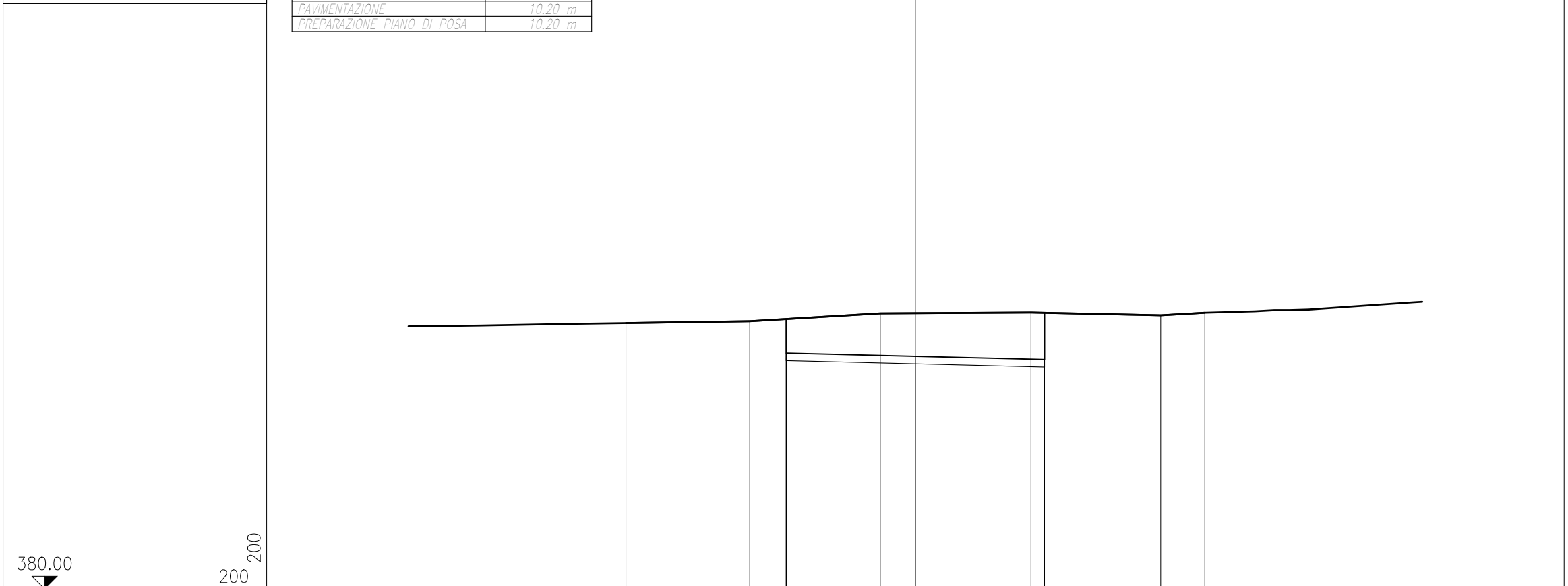






PROFILO VIAB-2  
 SEZIONE 1  
 PROGRESSIVA 2.75

RILEVATO SUPERIORE	0,00 mq
RILEVATO INFERIORE	0,00 mq
STERRO	20,05 mq
SCOTICO RILEVATI	0,00 m
TERRENO VEGETALE RILEVATI	0,00 m
PAVIMENTAZIONE	10,20 m
PREPARAZIONE PIANO DI POSA	10,20 m



QUOTE PROGETTO			389.31		389.18		390.90		389.05		
DISTANZE PARZIALI PROGETTO				5.10		5.10					
DISTANZE PROGRESSIVE PROGETTO			-5.10		0.00		5.10		5.10		
QUOTE TERRENO		390.49		390.57		390.87		390.91		390.80	390.90
DISTANZE PARZIALI TERRENO			4.88		5.15		5.95		5.12		1.74
DISTANZE PROGRESSIVE TERRENO		-11.42		-6.54		-1.39		4.56		9.68	11.42

