PLANIMETRIA DI PROGETTO

SCALA 1:1000

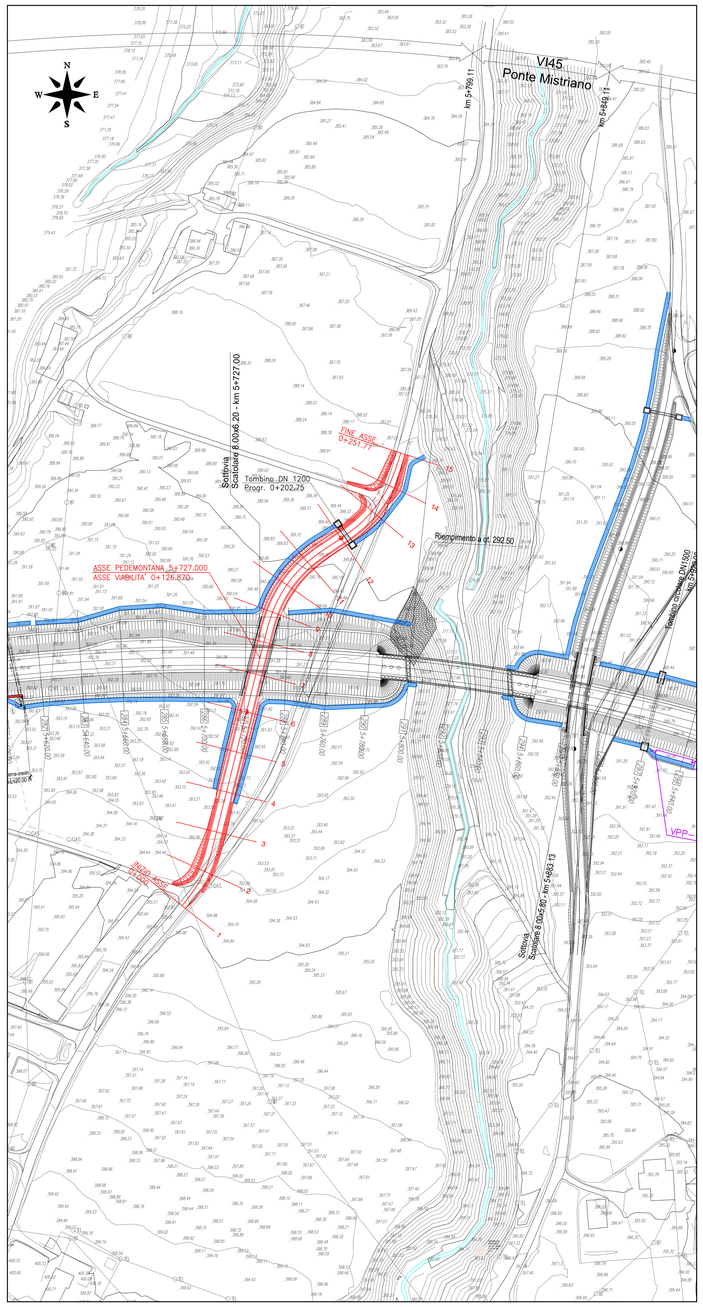

PLANIMETRIA DI TRACCIAMENTO

SCALA 1:1000

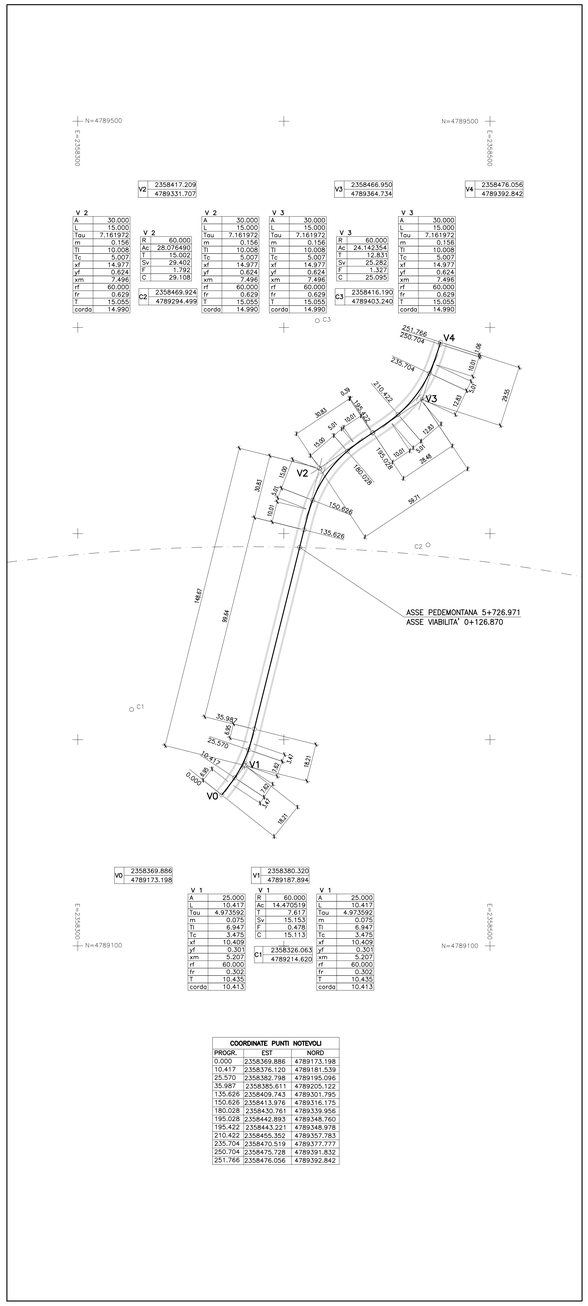

V 2	
A	30.000
L	15.000
Tau	7.161972
m	0.156
Tl	10.008
Tc	5.007
xf	14.977
yf	0.624
xm	7.496
rf	60.000
fr	0.629
T	15.055
cordo	14.990

V 2	
R	60.000
Ac	28.076490
T	15.002
Sv	29.402
F	1.792
C	29.108

V 2	
A	30.000
L	15.000
Tau	7.161972
m	0.156
Tl	10.008
Tc	5.007
xf	14.977
yf	0.624
xm	7.496
rf	60.000
fr	0.629
T	15.055
cordo	14.990

V 3	
A	30.000
L	15.000
Tau	7.161972
m	0.156
Tl	10.008
Tc	5.007
xf	14.977
yf	0.624
xm	7.496
rf	60.000
fr	0.629
T	15.055
cordo	14.990

V 3	
R	60.000
Ac	24.142354
T	12.831
Sv	25.282
F	1.329
C	25.095

V 3	
A	30.000
L	15.000
Tau	7.161972
m	0.156
Tl	10.008
Tc	5.007
xf	14.977
yf	0.624
xm	7.496
rf	60.000
fr	0.629
T	15.055
cordo	14.990

V 1	
A	25.000
L	10.417
Tau	4.973592
m	0.075
Tl	6.947
Tc	3.475
xf	10.409
yf	0.301
xm	5.207
rf	60.000
fr	0.302
T	10.435
cordo	10.413

V 1	
R	60.000
Ac	14.470519
T	7.417
Sv	15.153
F	0.478
C	15.113

V 1	
A	25.000
L	10.417
Tau	4.973592
m	0.075
Tl	6.947
Tc	3.475
xf	10.409
yf	0.301
xm	5.207
rf	60.000
fr	0.302
T	10.435
cordo	10.413

COORDINATE PUNTI NOTEVOLI

PROGR.	EST	NORD
0.000	2358369.886	4789173.198
10.417	2358376.120	4789181.539
25.570	2358382.798	4789195.096
35.987	2358385.611	4789205.122
135.626	2358409.743	4789301.795
150.626	2358413.976	4789316.175
180.028	2358430.761	4789339.956
195.028	2358442.893	4789348.760
195.422	2358443.221	4789348.978
210.422	2358455.352	4789357.783
235.704	2358470.519	4789377.777
250.704	2358475.728	4789391.832
251.766	2358476.056	4789392.842

SEZIONE TIPO

SCALA 1:50

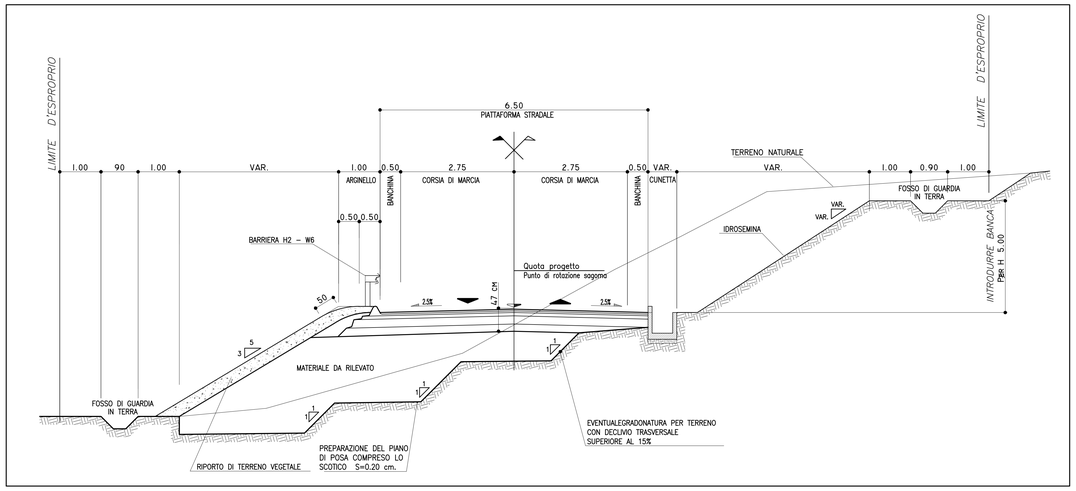

PROFILO LONGITUDINALE

SCALA 1:1000/100

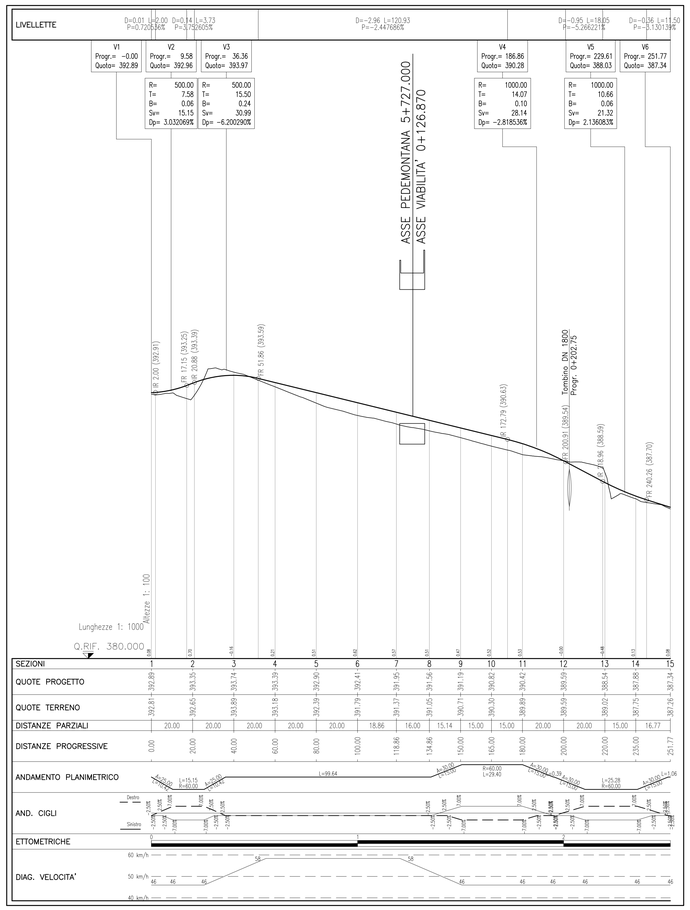

SEZIONI	1	2	3	4	5	6	7	8	9	10	11	12	13	14	15
QUOTE PROGETTO	392.89	392.96	393.74	393.39	392.90	392.41	391.95	391.56	391.19	390.82	390.42	389.59	388.54	387.88	387.34
QUOTE TERRENO	392.81	392.65	393.89	393.18	392.39	391.79	391.37	391.05	390.71	390.30	389.89	389.59	389.02	387.75	387.26
DISTANZE PARZIALI		20.00	20.00	20.00	20.00	20.00	18.86	16.00	15.14	15.00	15.00	20.00	20.00	15.00	16.77
DISTANZE PROGRESSIVE	0.00	20.00	40.00	60.00	80.00	100.00	118.86	134.86	150.00	165.00	180.00	200.00	220.00	235.00	251.77

ANDAMENTO PLANIMETRICO: L=99.64; R=60.00 L=29.42; R=60.00 L=29.42; R=60.00 L=25.28; R=60.00 L=18.05; R=60.00 L=11.50

AND. CIGLI: Destro / Sinistro

ETTOMETRICHE

DIAG. VELOCITA': 60 km/h, 50 km/h, 40 km/h

PAVIMENTAZIONE

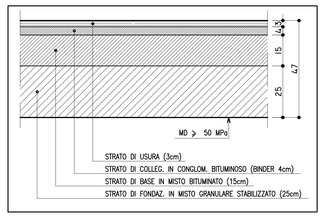

QUADRILATERO Marche Umbria S.p.A.

ASSE VIARIO MARCHE-UMBRIA
E QUADRILATERO DI PENETRAZIONE INTERNA
MAXI LOTTO 2

LAVORI DI COMPLETAMENTO DELLA DIRETTRICE PERUGIA ANCONA:
SS. 318 DI "VALFABBRICA", TRATTO PIANELLO-VALFABBRICA
SS. 76 "VAL D'ESINO", TRATTI FOSSATO VICO - CANCELLI E ALBACINA - SERRA SAN QUIRICO
"PEDEMONTANA DELLE MARCHE", TRATTO FABRIANO-MUCCIA-SFERCIA.

PERIZIA DI VARIANTE

CONTRAENTE GENERALE: DIRPA 2 s.c.a r.l.

Il responsabile del Contraente Generale: Firmato digitalmente da **FEDERICO MONTANARI** Data e ora della firma: 30/09/2020 16:51:43 Ing. Federico Montanari

Il responsabile Integrazioni delle Prestazioni Specialistiche: Firmato digitalmente da LIETO SALVATORE Data e ora della firma: 30/09/2020 Ing. Salvatore Lieto

PROGETTAZIONE: Associazione Temporanea di Imprese

Mandataria: PROGIN

Mandanti: LOMBARDI SA INGEGNERI CONSULENTI; LOMBARDI-REICO INGEGNERIA S.L.; SGAI s.r.l. di E.Forlani & C. Studio di Ingegneria e Geologia Applicata

RESPONSABILE DELLA PROGETTAZIONE (ex D.P.R. 207/10, art. 90 D.Lgs. 163/06 e s.m.i.)
Prof. Ing. Antonio Grimaldi

GEOLOGO
Dott. Geol. Fabrizio Pontoni

COORDINATORE PER LA SICUREZZA IN FASE DI PROGETTAZIONE
Ing. Michele Curiale

ORDINE DEGLI INGEGNERI ROMA N. 20850 — ORDINE DEI GEOLOGI DELLE MARCHE Fabrizio PONTONI Geologo Specializzato jn. 370 — ORDINE DEGLI INGEGNERI DELLA PROVINCIA DI CASERTA Dott. Ing. MICHELE CURIALE N. 6070 "Sez.A" Iscritto dalla Data: 29/04/2004 Specializzazione: Strutture

IL RESPONSABILE DEL PROCEDIMENTO
Ing. Iginio Farotti

IL COORDINATORE DELLA SICUREZZA IN FASE DI ESECUZIONE
Ing. Vincenzo Pardo

IL DIRETTORE DEI LAVORI
Ing. Peppino Marascio

2.1.2 - PEDEMONTANA DELLE MARCHE
Secondo stralcio funzionale: Matelica Nord - Matelica sud/Castelraimondo nord

VIABILITA' INTERFERITE
VIABILITA' AL Km 5+727
Planimetria, tracciamento, profilo e sezioni tipo

SCALA: 1:varie

DATA: Febbraio 2020

Codice Unico di Progetto (CUP) **F12C03000050021** (Assegnato CIPE 23-12-2015)

Codice elaborato:

Opera	Tratto	Settore	CEE	WBS	Id. doc.	N. prog.	Rev.
L0703	2I2	E	I2	CS3600	TVI	01	B

REV.	DATA	DESCRIZIONE	Redatto		Controllato	Approvato
B	Febbraio 2020	Variata Tipologia viabilità	M. Vari	A. Tosiani	S. Lieto	A. Grimaldi