SEZIONE N. : 1
Q. PROGETTO : 384,51
DIST.PROG. : 0+000,00

SCAVI E BONIFICHE	
STERRO	5,19 mq
FOSSO	0,52 mq
RILEVATI	
RILEVATO	0,05 mq
TERRENO VEGETALE	0,74 m
SOVRASTRUTTURA	
STRATO DI USURA	7,21 m
STRATO DI BINDER	7,21 m
STRATO DI BASE	7,21 m
STRATO DI FONDAZIONE	1,80 mq

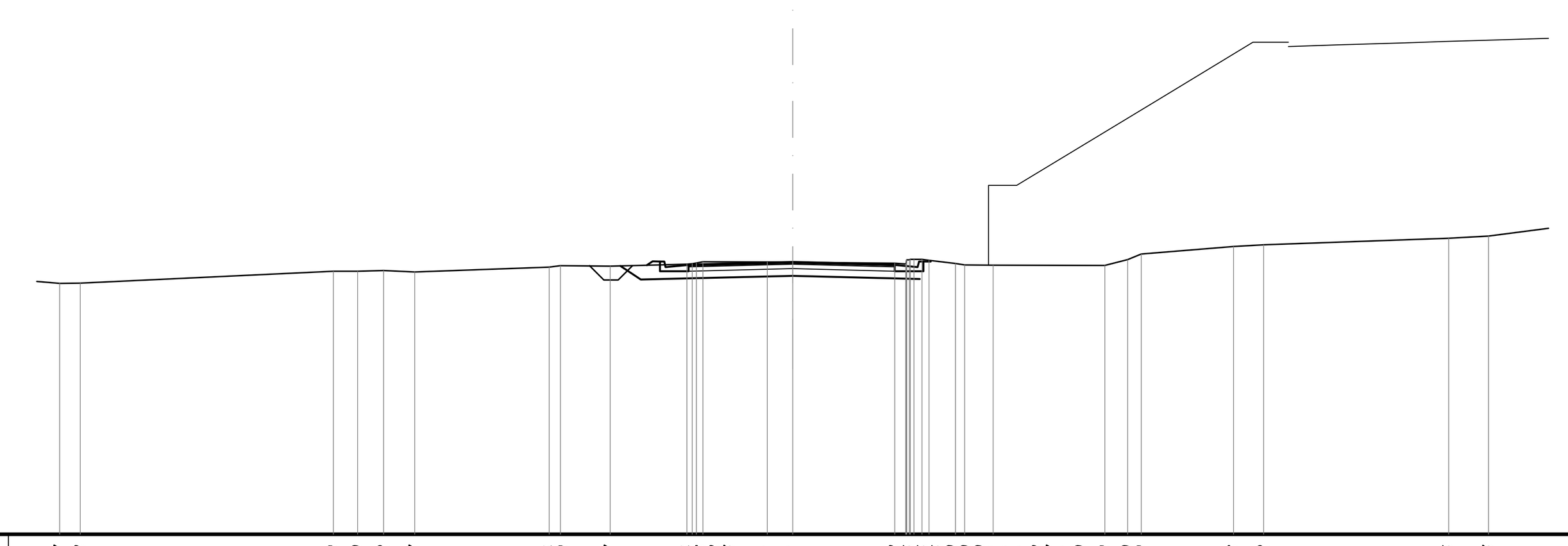

SCALA 1:200

Q.RIF. 375,00

QUOTE TERRENO: 383,77 383,78 384,19 384,20 384,22 384,17 384,34 384,39 384,37 384,44 384,46 384,48 384,53 384,51 384,51 384,48 384,45 384,45 384,45 384,60 384,60 384,61 384,61 384,58 384,47 384,41 384,40 384,39 384,60 384,79 385,06 385,12 385,35 385,43
DIST.PARZIALI TERRENO: 0,72 8,84 0,85 0,90 1,09 4,70 0,39 1,73 2,68 2,25 0,89 3,57 0,38 0,93 1,00 3,90 0,80 0,48 3,22 1,05 6,46 1,39 2,88
QUOTE PAVIMENTAZIONE: 384,42 384,44 384,51 384,43 384,42
DIST.PARZ. PAVIMENTAZ.: -6,02 -5,30 1,00 2,64 0,00 3,07 0,50 4,44
QUOTE PROGETTO
DIST. PARZ. MPROGETTO: 0,71 5,30 4,44

SEZIONE N. : 2
Q. PROGETTO : 384,83
DIST.PROG. : 0+020,00

SCAVI E BONIFICHE	
STERRO	5,47 mq
SCOTICO	6,40 m
FOSSO	0,72 mq
RILEVATI	
RILEVATO	1,01 mq
TERRENO VEGETALE	0,62 m
SOVRASTRUTTURA	
STRATO DI USURA	8,50 m
STRATO DI BINDER	8,50 m
STRATO DI BASE	8,50 m
STRATO DI FONDAZIONE	2,12 mq

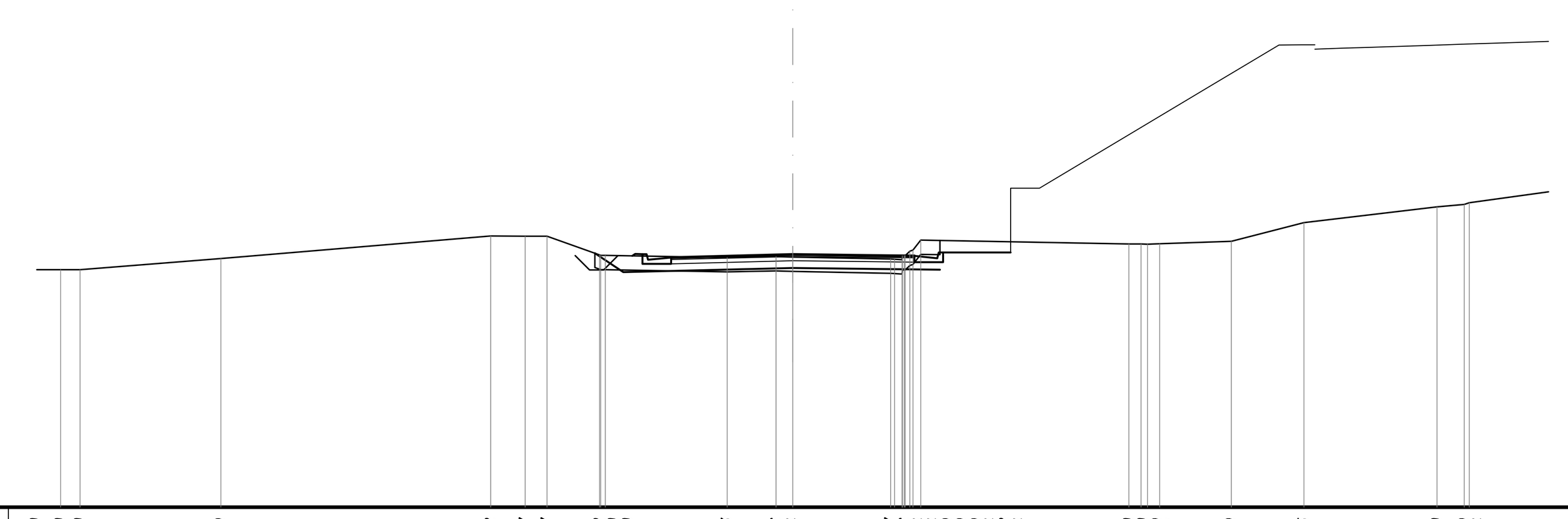

SCALA 1:200

Q.RIF. 376,00

QUOTE TERRENO: 384,30 384,30 384,30 384,69 385,48 385,47 385,47 384,82 384,80 384,80 384,73 384,76 384,74 384,67 384,66 384,64 384,74 384,79 384,79 384,79 384,94 384,98 385,34 385,20 385,20 385,19 385,21 385,29 385,95 386,50 386,59 386,64
DIST.PARZIALI TERRENO: 0,87 0,88 4,92 9,43 1,20 0,76 1,83 4,26 1,71 0,38 3,42 7,27 0,42 0,42 2,50 2,54 4,65 0,95 5,15
QUOTE PAVIMENTAZIONE: 384,73 384,75 384,83 384,79 384,78
DIST.PARZ. PAVIMENTAZ.: -6,91 -5,92 1,00 3,25 0,00 3,25 1,00 5,14
QUOTE PROGETTO
DIST. PARZ. MPROGETTO: 0,99 5,92 5,14

SEZIONE N. : 3
Q. PROGETTO : 385,52
DIST.PROG. : 0+040,00

SCAVI E BONIFICHE	
STERRO	8,03 mq
FOSSO	0,27 mq
RILEVATI	
TERRENO VEGETALE	0,90 m
SOVRASTRUTTURA	
STRATO DI USURA	8,50 m
STRATO DI BINDER	8,50 m
STRATO DI BASE	8,50 m
STRATO DI FONDAZIONE	2,12 mq

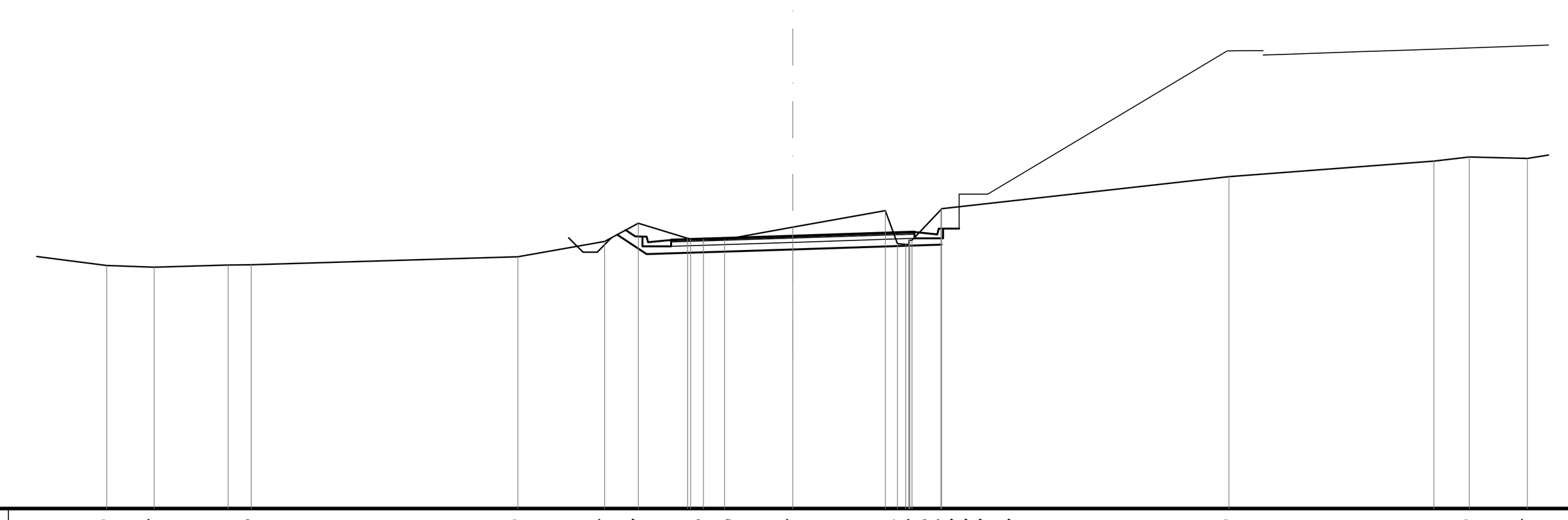

SCALA 1:200

Q.RIF. 376,00

QUOTE TERRENO: 384,49 384,43 384,51 384,52 384,79 385,33 385,97 385,44 385,42 385,41 385,40 385,83 386,41 386,25 386,22 386,26 386,37 386,37 386,44 386,47 387,59 388,14 388,29 388,23
DIST.PARZIALI TERRENO: 3,14 1,65 2,59 0,81 9,31 3,03 1,17 1,72 0,45 0,74 2,38 3,24 0,42 1,01 10,04 7,15 1,25 2,03 1,32
QUOTE PAVIMENTAZIONE: 385,38 385,42 385,52 385,63 385,66
DIST.PARZ. PAVIMENTAZ.: -6,13 -5,11 1,00 3,25 0,00 3,25 1,00 5,20
QUOTE PROGETTO
DIST. PARZ. MPROGETTO: 1,02 5,11 5,20

SEZIONE N. : 4
Q. PROGETTO : 386,51
DIST.PROG. : 0+060,00

SCAVI E BONIFICHE	
STERRO	0,91 mq
SCOTICO	11,73 m
FOSSO	0,35 mq
RILEVATI	
RILEVATO	7,57 mq
TERRENO VEGETALE	1,91 m
SOVRASTRUTTURA	
STRATO DI USURA	8,50 m
STRATO DI BINDER	8,50 m
STRATO DI BASE	8,50 m
STRATO DI FONDAZIONE	2,44 mq

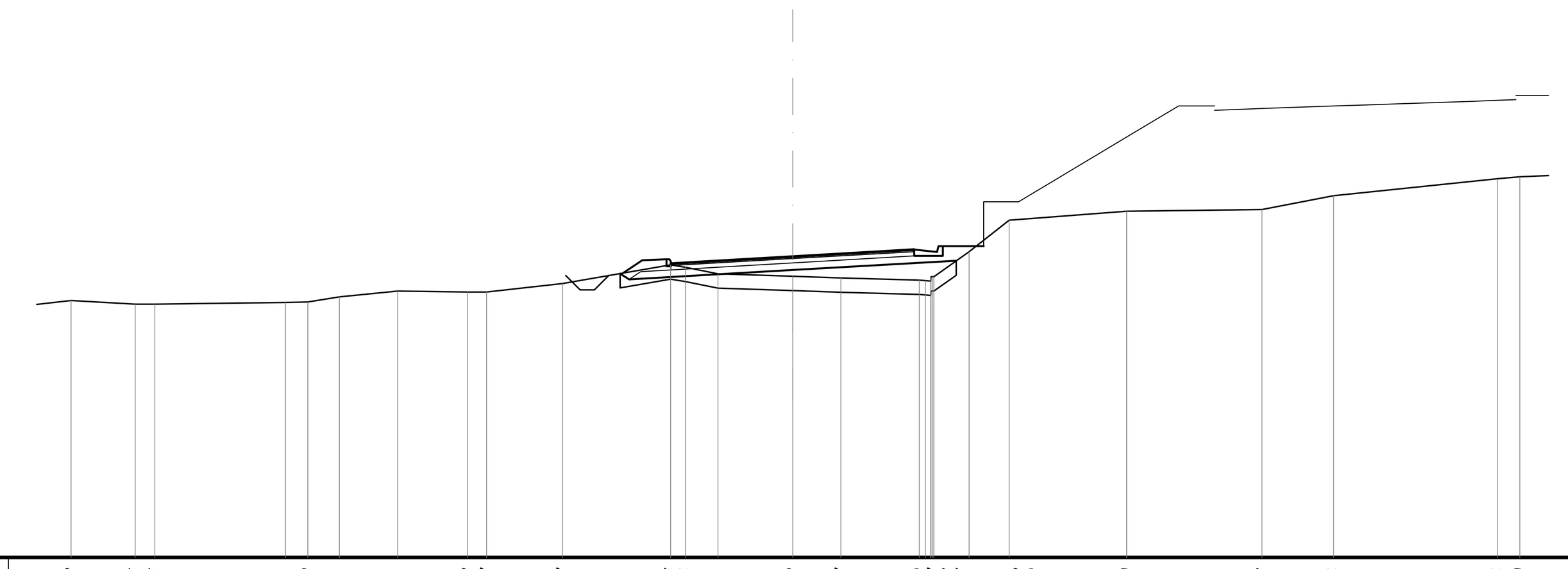

SCALA 1:200

Q.RIF. 376,00

QUOTE TERRENO: 384,98 384,85 384,85 384,91 384,92 385,11 385,31 385,28 385,27 385,57 386,23 386,14 385,91 385,82 385,77 385,69 385,67 385,66 385,73 385,61 385,81 386,68 387,79 388,10 388,16 388,64 389,24 389,30
DIST.PARZIALI TERRENO: 2,23 0,69 4,56 0,78 1,10 2,04 2,44 0,66 2,66 3,77 0,52 1,14 2,61 1,68 2,74 1,23 1,40 4,10 4,72 2,50 5,73 0,78 1,00
QUOTE PAVIMENTAZIONE: 386,27 386,33 386,51 386,70 386,76
DIST.PARZ. PAVIMENTAZ.: -6,02 -5,72 1,00 3,26 0,00 3,24 1,00 5,71
QUOTE PROGETTO
DIST. PARZ. MPROGETTO: 5,72 5,71

SEZIONE N. : 5
Q. PROGETTO : 387,54
DIST.PROG. : 0+080,00

SCAVI E BONIFICHE	
SCOTICO	11,53 m
FOSSO	0,48 mq
RILEVATI	
RILEVATO	15,07 mq
TERRENO VEGETALE	2,46 m
SOVRASTRUTTURA	
STRATO DI USURA	8,50 m
STRATO DI BINDER	8,50 m
STRATO DI BASE	8,50 m
STRATO DI FONDAZIONE	2,44 mq

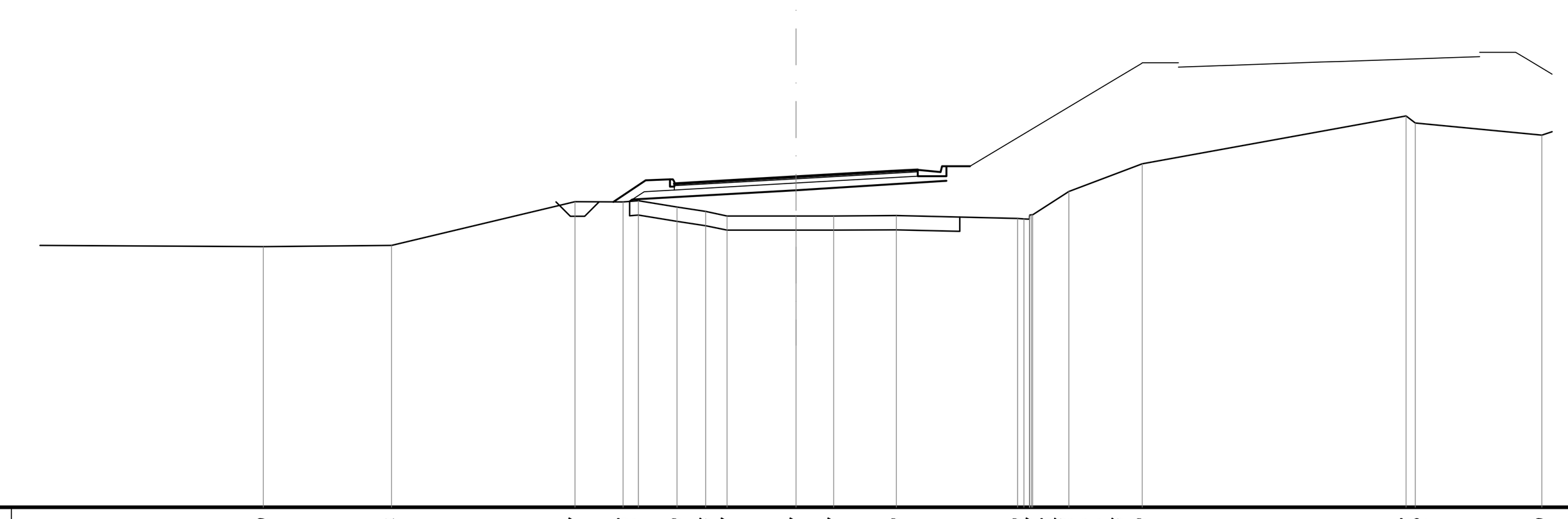

SCALA 1:200

Q.RIF. 376,00

QUOTE TERRENO: 385,10 385,14 386,67 386,66 386,71 386,49 386,33 386,17 386,17 386,17 386,19 386,09 386,07 386,06 386,13 386,21 386,21 386,21 387,03 387,99 389,66 389,42 389,00
DIST.PARZIALI TERRENO: 4,48 6,40 1,68 0,54 1,35 1,00 0,75 2,41 1,32 2,19 4,23 1,26 2,56 9,21 0,33 4,41
QUOTE PAVIMENTAZIONE: 387,30 387,36 387,54 387,73 387,79
DIST.PARZ. PAVIMENTAZ.: -5,81 -5,72 1,00 3,25 0,00 3,25 1,00 5,72
QUOTE PROGETTO
DIST. PARZ. MPROGETTO: 5,72 5,72

SEZIONE N. : 6
Q. PROGETTO : 388,57
DIST.PROG. : 0+100,00

SCAVI E BONIFICHE	
SCOTICO	14,23 m
FOSSO	0,44 mq
RILEVATI	
RILEVATO	22,81 mq
TERRENO VEGETALE	5,72 m
SOVRASTRUTTURA	
STRATO DI USURA	8,50 m
STRATO DI BINDER	8,50 m
STRATO DI BASE	8,50 m
STRATO DI FONDAZIONE	2,44 mq

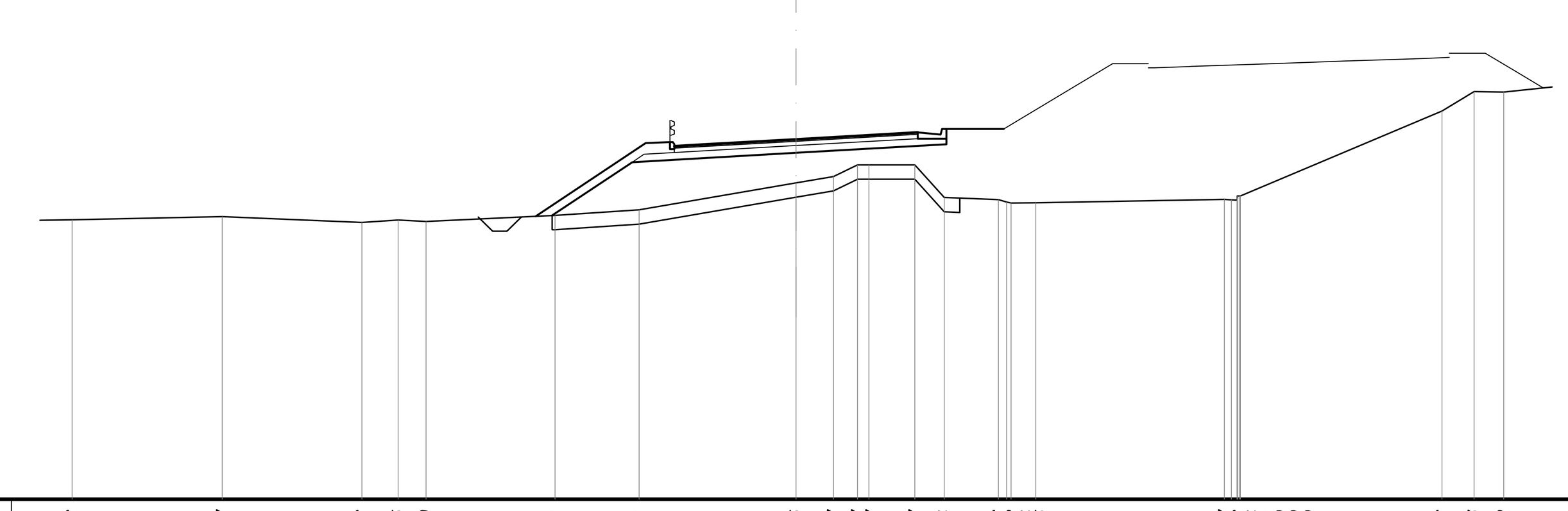

SCALA 1:200

Q.RIF. 376,00

QUOTE TERRENO: 385,76 385,87 385,66 385,75 385,70 385,91 386,11 387,05 387,27 387,67 387,67 387,67 386,54 386,46 386,38 386,34 386,35 386,47 386,46 386,44 386,51 386,59 386,39 389,56 390,23 390,22
DIST.PARZIALI TERRENO: 5,24 4,88 1,26 0,97 4,50 2,94 5,48 1,31 0,84 0,40 1,60 1,03 1,89 0,86 6,59 7,04 1,12 1,03
QUOTE PAVIMENTAZIONE: 388,33 388,38 388,57 388,76 388,81
DIST.PARZ. PAVIMENTAZ.: -8,51 -5,72 1,00 3,25 0,00 3,25 1,00 5,72
QUOTE PROGETTO
DIST. PARZ. MPROGETTO: 2,80 5,72 5,72

SEZIONE N. : 7
Q. PROGETTO : 389,53
DIST.PROG. : 0+120,00

SCAVI E BONIFICHE	
SCOTICO	14,12 m
FOSSO	0,53 mq
RILEVATI	
RILEVATO	30,15 mq
TERRENO VEGETALE	6,97 m
SOVRASTRUTTURA	
STRATO DI USURA	8,50 m
STRATO DI BINDER	8,50 m
STRATO DI BASE	8,50 m
STRATO DI FONDAZIONE	2,71 mq

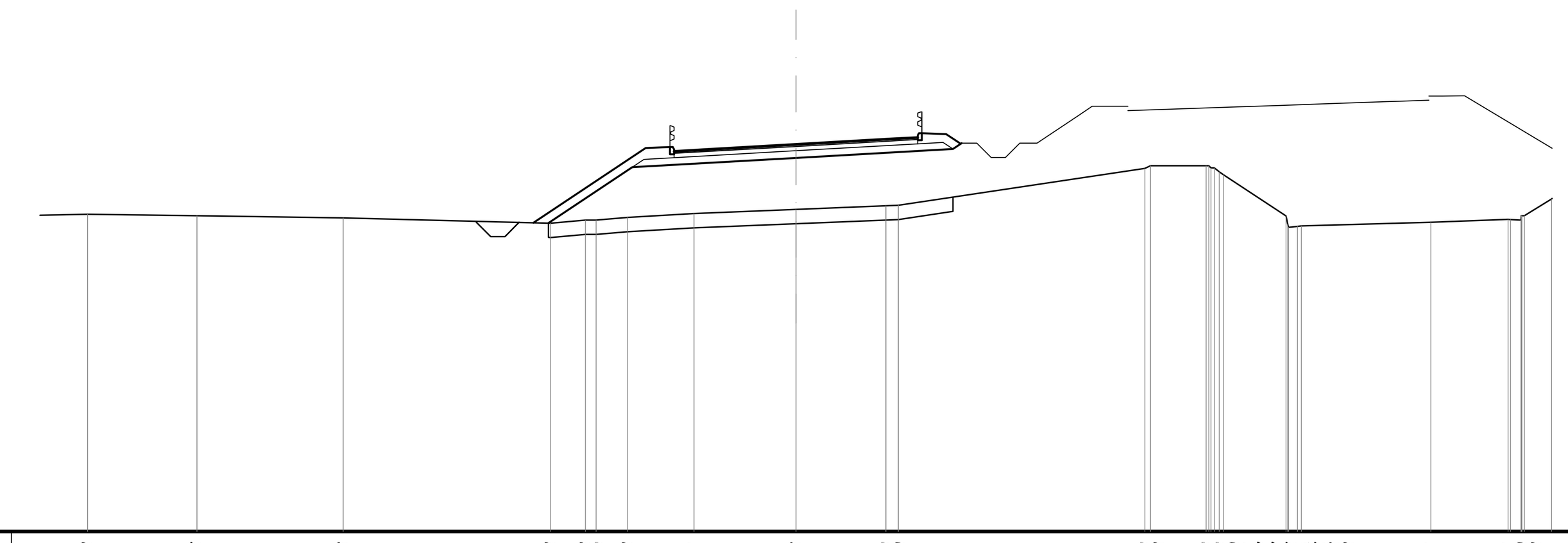

SCALA 1:200

Q.RIF. 376,00

QUOTE TERRENO: 387,08 387,03 386,96 386,78 386,88 386,89 386,98 387,11 387,26 387,39 387,40 388,69 388,78 388,79 388,79 388,70 388,71 388,57 388,47 387,03 386,74 386,63 386,66 386,68 386,81 386,91 386,90 386,88
DIST.PARZIALI TERRENO: 3,82 5,11 7,23 1,22 0,17 1,11 2,31 3,57 3,14 0,43 8,61 1,95 2,19 4,52 2,70 0,37 0,95
QUOTE PAVIMENTAZIONE: 389,28 389,34 389,53 389,71 389,77
DIST.PARZ. PAVIMENTAZ.: -8,64 -5,72 1,00 3,25 0,00 3,25 1,00 5,48 5,78
QUOTE PROGETTO
DIST. PARZ. MPROGETTO: 2,93 5,72 5,48

SEZIONE N. : 8
Q. PROGETTO : 390,23
DIST.PROG. : 0+140,00

SCAVI E BONIFICHE	
SCOTICO	12,76 m
FOSSO	0,53 mq
RILEVATI	
RILEVATO	27,36 mq
TERRENO VEGETALE	6,16 m
SOVRASTRUTTURA	
STRATO DI USURA	8,50 m
STRATO DI BINDER	8,50 m
STRATO DI BASE	8,50 m
STRATO DI FONDAZIONE	2,69 mq

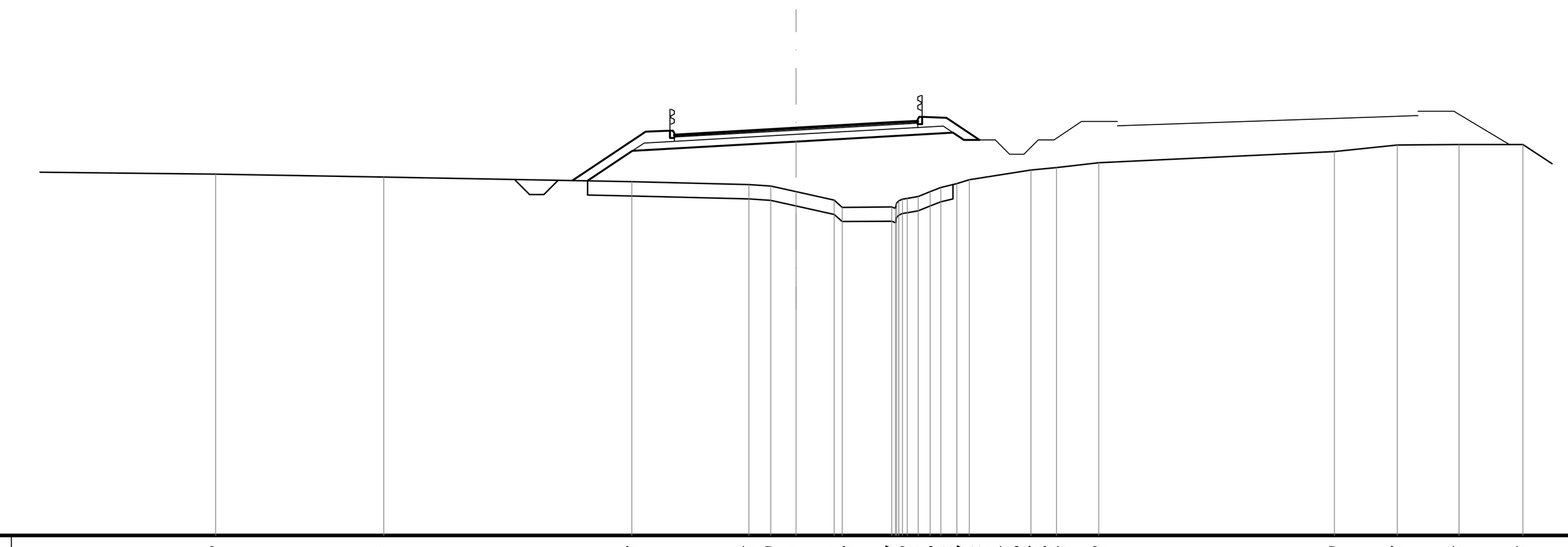

SCALA 1:200

Q.RIF. 376,00

QUOTE TERRENO: 388,62 388,51 388,36 388,25 388,20 388,01 387,71 387,46 387,47 387,42 387,61 387,68 387,74 387,77 387,84 388,01 388,15 388,28 388,43 388,76 388,85 389,02 389,40 389,63 389,65 389,65
DIST.PARZIALI TERRENO: 5,87 8,66 4,09 0,76 0,88 1,33 1,74 0,38 0,41 0,38 0,56 0,43 2,15 0,89 1,48 8,23 2,20 2,15 2,23 2,61
QUOTE PAVIMENTAZIONE: 389,98 390,04 390,23 390,41 390,47
DIST.PARZ. PAVIMENTAZ.: -7,28 -5,71 1,00 3,25 0,00 3,25 1,00 5,48 5,86
QUOTE PROGETTO
DIST. PARZ. MPROGETTO: 1,57 5,71 5,48 0,38

SEZIONE N. : 9
Q. PROGETTO : 390,66
DIST.PROG. : 0+160,00

SCAVI E BONIFICHE	
STERRO	3,83 mq
SCOTICO	6,54 m
FOSSO	0,49 mq
RILEVATI	
RILEVATO	2,88 mq
TERRENO VEGETALE	3,25 m
SOVRASTRUTTURA	
STRATO DI USURA	8,50 m
STRATO DI BINDER	8,50 m
STRATO DI BASE	8,50 m
STRATO DI FONDAZIONE	2,38 mq

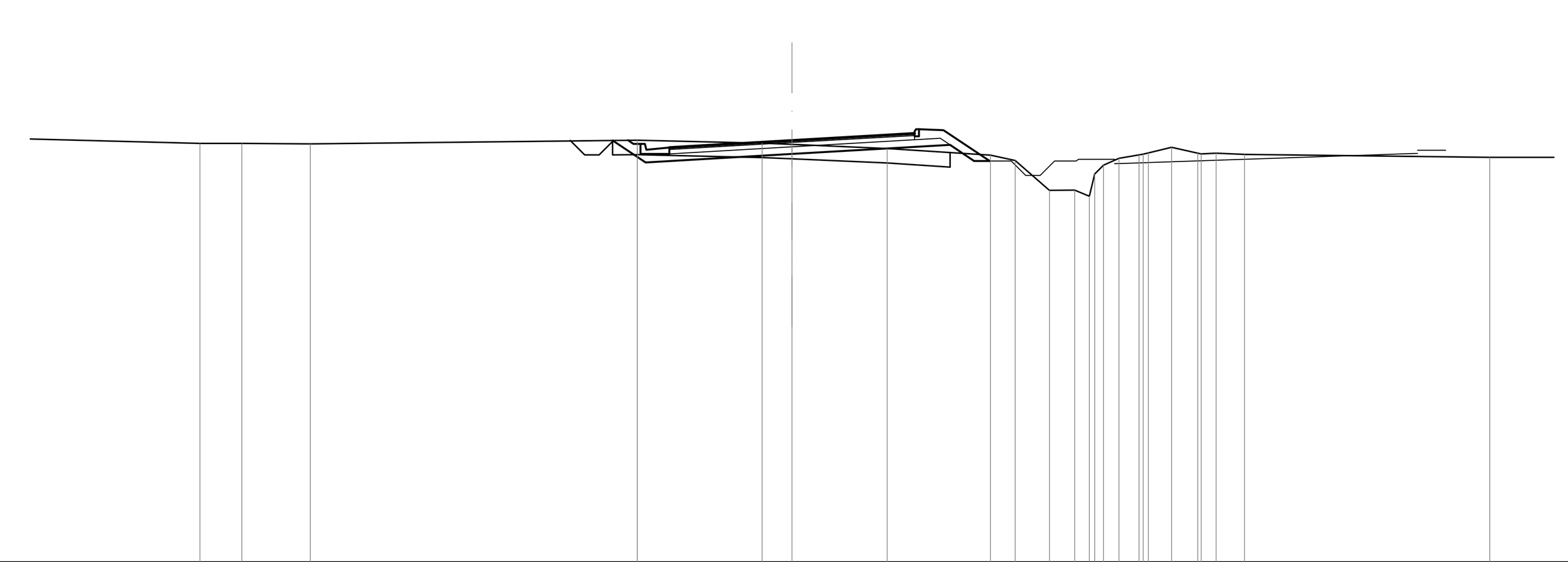

SCALA 1:200

Q.RIF. 376,00

QUOTE TERRENO: 390,55 390,56 390,54 390,67 390,57 390,52 390,37 390,15 389,96 388,93 388,94 388,73 389,50 389,80 390,04 390,16 390,18 390,22 390,22 390,19 390,22 390,18 390,08
DIST.PARZIALI TERRENO: 9,64 1,45 2,38 11,34 4,32 1,04 3,30 3,58 0,85 1,19 0,88 0,50 0,53 0,69 0,81 0,90 0,51 0,99 8,50
QUOTE PAVIMENTAZIONE: 390,41 390,47 390,66 390,84 390,90
DIST.PARZ. PAVIMENTAZ.: -6,22 -5,08 1,00 3,25 0,00 3,25 1,00 5,48 6,31
QUOTE PROGETTO
DIST. PARZ. MPROGETTO: 1,14 5,08 5,48 0,83

SEZIONE N. : 10
Q. PROGETTO : 390,82
DIST.PROG. : 0+180,00

SCAVI E BONIFICHE	
STERRO	28,82 mq
FOSSO	0,51 mq
RILEVATI	
TERRENO VEGETALE	5,01 m
SOVRASTRUTTURA	
STRATO DI USURA	8,50 m
STRATO DI BINDER	8,50 m
STRATO DI BASE	8,50 m
STRATO DI FONDAZIONE	2,12 mq

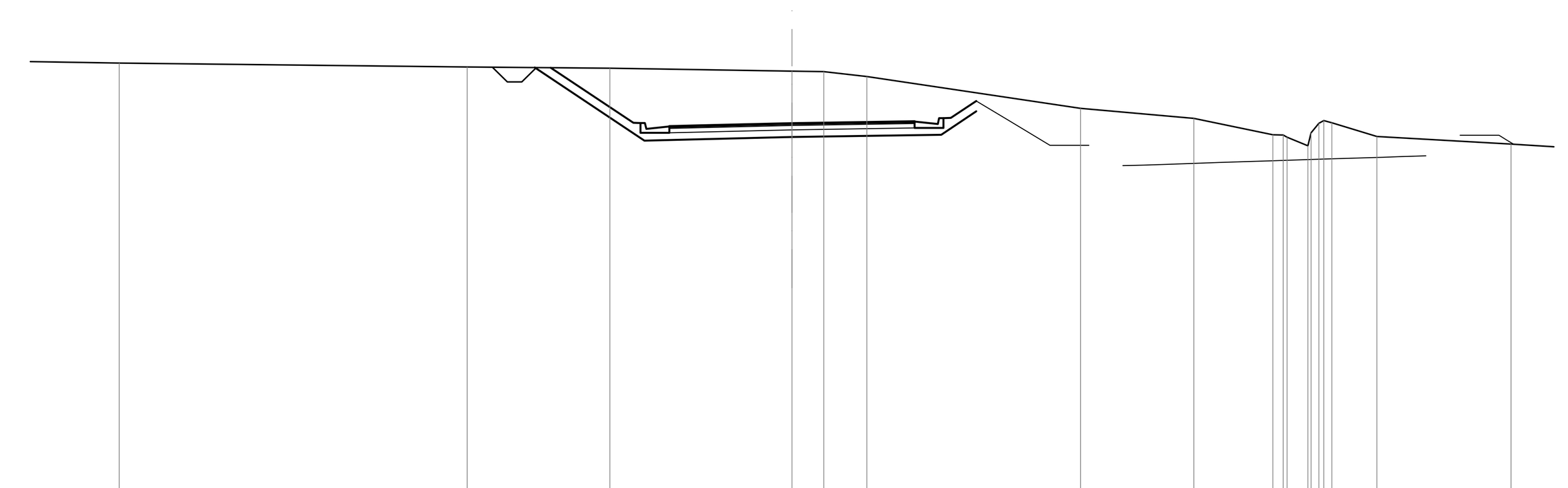

SCALA 1:200

Q.RIF. 378,00

QUOTE TERRENO: 392,92 392,78 392,73 392,64 392,62 392,45 391,34 391,00 390,43 390,42 390,35 390,05 390,50 390,83 390,92 390,85 390,37 390,11
DIST.PARZIALI TERRENO: 3,50 12,06 4,95 6,31 1,10 1,49 7,40 3,93 2,74 0,36 0,72 1,55 4,65
QUOTE PAVIMENTAZIONE: 390,72 390,74 390,82 390,87 390,89
DIST.PARZ. PAVIMENTAZ.: -8,92 -5,11 1,00 3,25 0,00 3,25 1,00 5,17 6,38
QUOTE PROGETTO
DIST. PARZ. MPROGETTO: 3,80 5,11 5,17 1,22

SEZIONE N. : 11
Q. PROGETTO : 390,72
DIST.PROG. : 0+200,00

SCAVI E BONIFICHE	
STERRO	46,35 mq
FOSSO	0,56 mq
RILEVATI	
TERRENO VEGETALE	7,56 m
SOVRASTRUTTURA	
STRATO DI USURA	8,50 m
STRATO DI BINDER	8,50 m
STRATO DI BASE	8,50 m
STRATO DI FONDAZIONE	2,12 mq

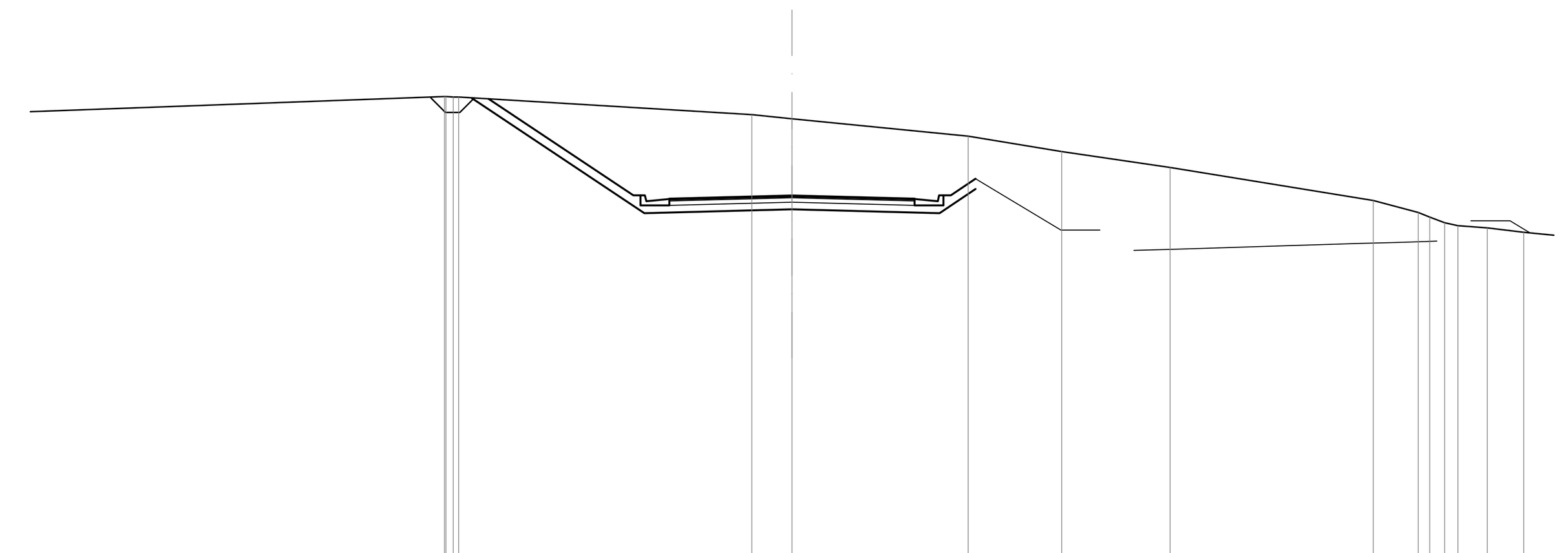

SCALA 1:200

Q.RIF. 378,00

QUOTE TERRENO: 394,16 394,17 394,15 394,15 393,54 393,40 392,79 392,26 391,71 390,56 390,14 389,98 389,79 389,69 389,61 389,46
DIST.PARZIALI TERRENO: 18,07 10,16 1,39 6,10 3,25 3,76 7,04 1,56 0,39 0,52 0,46 1,01 1,27
QUOTE PAVIMENTAZIONE: 390,62 390,64 390,72 390,64 390,62
DIST.PARZ. PAVIMENTAZ.: -11,11 -5,11 1,00 3,25 0,00 3,25 1,00 5,11 6,36
QUOTE PROGETTO
DIST. PARZ. MPROGETTO: 5,99 5,11 5,11 1,25

SEZIONE N. : 12
Q. PROGETTO : 390,36
DIST.PROG. : 0+220,00

SCAVI E BONIFICHE	
STERRO	42,74 mq
FOSSO	0,59 mq
RILEVATI	
TERRENO VEGETALE	7,08 m
SOVRASTRUTTURA	
STRATO DI USURA	8,50 m
STRATO DI BINDER	8,50 m
STRATO DI BASE	8,50 m
STRATO DI FONDAZIONE	2,12 mq

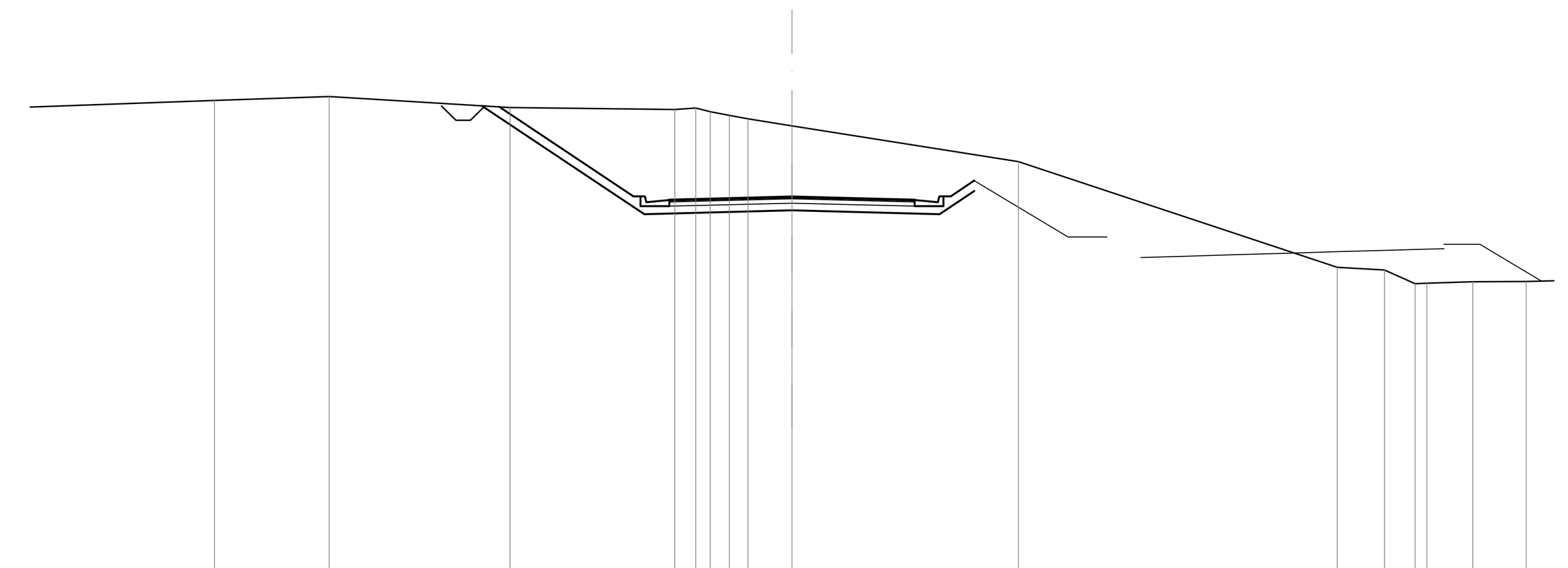

SCALA 1:200

Q.RIF. 377,00

QUOTE TERRENO: 393,70 393,84 393,45 393,38 393,44 393,30 393,18 393,06 392,82 391,58 387,91 387,82 387,34 387,36 387,41 387,42
DIST.PARZIALI TERRENO: 8,02 3,98 6,26 5,71 0,73 0,50 0,66 0,64 1,53 7,84 11,05 1,64 1,06 0,41 1,59 1,85 2,19
QUOTE PAVIMENTAZIONE: 390,25 390,27 390,36 390,27 390,25
DIST.PARZ. PAVIMENTAZ.: -10,75 -5,11 1,00 3,25 0,00 3,25 1,00 5,11 6,32
QUOTE PROGETTO
DIST. PARZ. MPROGETTO: 5,63 5,11 5,11 1,20

QUADRILATERO
Marche Umbria S.p.A.

ASSE VIARIO MARCHE-UMBRIA
E QUADRILATERO DI PENETRAZIONE INTERNA
MAXI LOTTO 2

LAVORI DI COMPLETAMENTO DELLA DIRETTRICE PERUGIA ANCONA:
SS. 318 DI "VALFABBRICA", TRATTO PIANELLO -VALFABBRICA
SS. 76 "VAL D'ESINO", TRATTI FOSSATO VICO - CANCELLI E ALBACINA - SERRA SAN QUIRICO
"PEDEMONTANA DELLE MARCHE", TRATTO FABRIANO-MUCCIA-SFERCIA.

PERIZIA DI VARIANTE

CONTRAENTE GENERALE:	Il responsabile del Contraente Generale:	Il responsabile Integrazioni delle Prestazioni Specialistiche:
DIRPA 2 s.c.a r.l.	Firmato digitalmente da FEDERICO MONTANARI Data e ora della firma: 30/09/2020 16:59:48 — Ing. Federico Montanari	Firmato digitalmente da: LIETO SALVATORE Data: 30/09/2020 12:55:33 — Ing. Salvatore Lieto

PROGETTAZIONE: *Associazione Temporanea di Imprese*
Mandataria: PROGETTAZIONE GRANDI INFRASTRUTTURE PROGIN S.p.A.
Mandanti: LOMBARDI SA INGEGNERI CONSULENTI — LOMBARDI-REICO INGEGNERIA S.r.l. — SGAI s.r.l. di E.Forlani & C. Studio di Ingegneria e Geologia Applicata www.sgai.com

RESPONSABILE DELLA PROGETTAZIONE PER L'A.T.I.
Prof. Ing. Antonio Grimaldi
GEOLOGO
Dott. Geol. Fabrizio Pontoni
COORDINATORE DELLA SICUREZZA IN FASE DI PROGETTAZIONE
Ing. Michele Curiale

Dott. Ing. ANTONIO GRIMALDI — ORDINE INGEGNERI ROMA N. 20860
ORDINE DEI GEOLOGI DELLE MARCHE — Fabrizio PONTONI Geologo Specialista N. 176 — ALBO SEZIONE A
ORDINE DEGLI INGEGNERI DELLA PROVINCIA DI CASERTA — Dott. Ing. MICHELE CURIALE N. 1679 "Sez. A" Settori: Civile Ambientale, Industriale, Dell'Informazione

IL RESPONSABILE DEL PROCEDIMENTO
Ing. Iginio Farotti

2.1.2 - PEDEMONTANA DELLE MARCHE
Secondo stralcio funzionale: Matelica Nord - Matelica sud/Castelraimondo nord

VIABILITÀ INTERFERITE
DEVIAZIONE MUCCESE
SEZIONI TRASVERSALI - Tav. 1

SCALA: 1:200
DATA: Aprile 2020

Codice Unico di Progetto (CUP) **F12C03000050021** (Assegnato CIPE 23-12-2015)

Codice elaborato: (Opera) L 0 7 0 3 (Tratto) 2 1 2 (Settore) E (CEE) 1 2 (WBS) C S 5 1 0 0 (Id. doc.) S E Z (N. prog.) 0 1 (Rev.) B
Nome File: L0703212E12CS5100SEZ01B

REV.	DATA	DESCRIZIONE	Redatto		Controllato	Approvato
A	Agosto 2016	Emissione per progetto esecutivo	PROGIN	R. Allegretti	S. Lieto	A. Grimaldi
B	Aprile 2020	Emissione per perizia di variante	PROGIN	C. Di Serio	S. Lieto	A. Grimaldi
C						