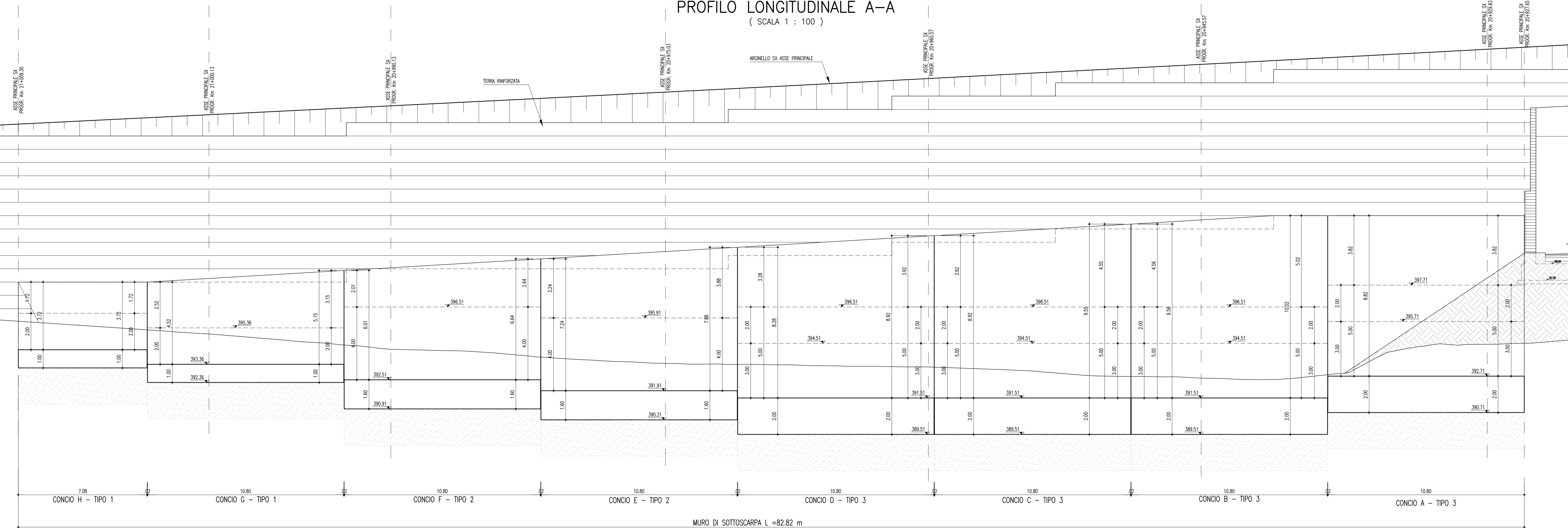


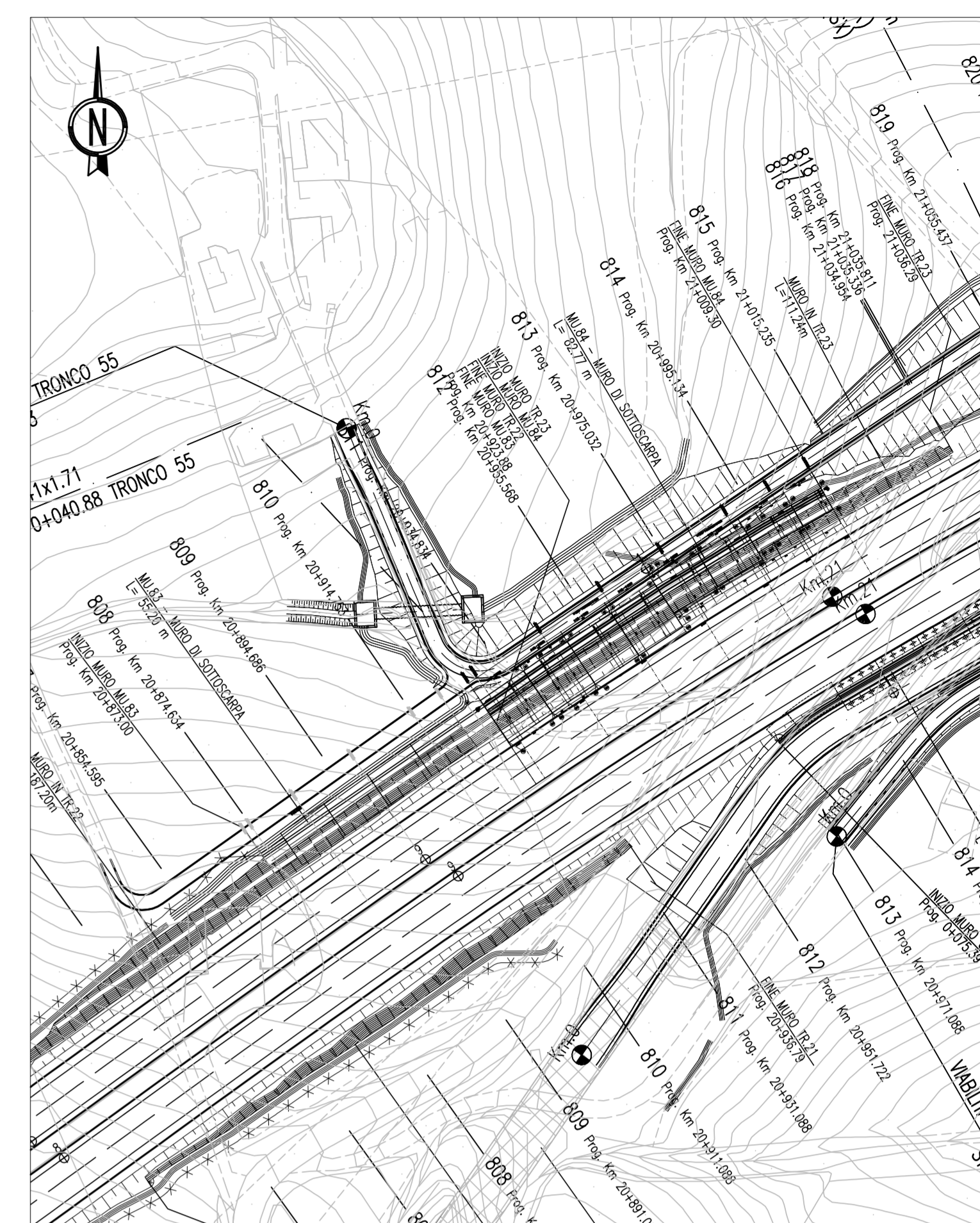
PROFILO LONGITUDINALE A-A  
(SCALA 1 : 100)



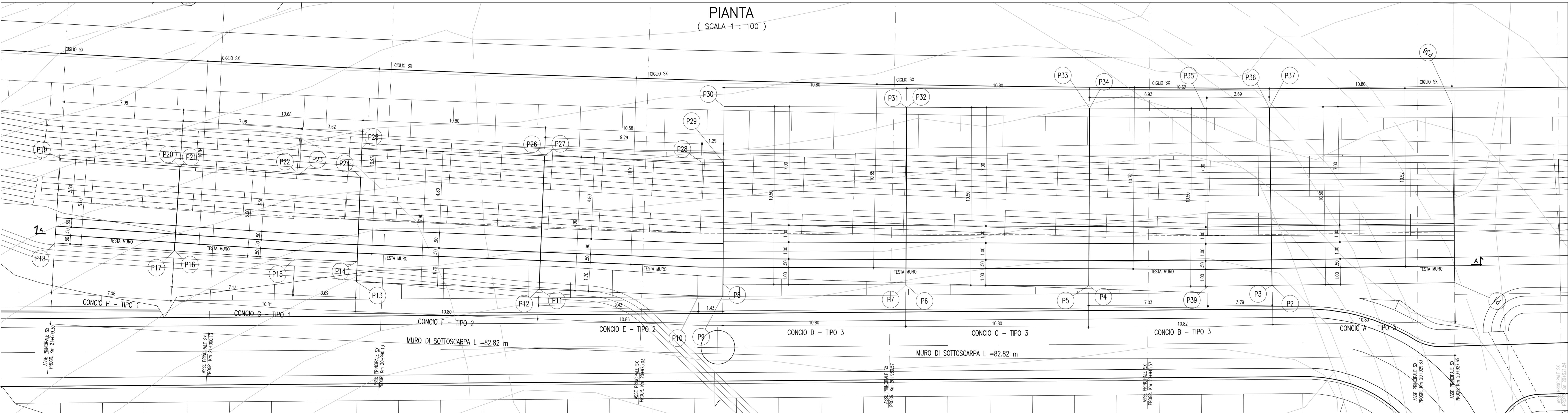
COORDINATE DI TRACCIAMENTO PUNTI NORD EST

PUNTO n.1	514460.000	21012.000
PUNTO n.2	514455.200	21012.000
PUNTO n.3	514450.200	21012.000
PUNTO n.4	514445.200	21012.000
PUNTO n.5	514440.200	21012.000
PUNTO n.6	514435.200	21012.000
PUNTO n.7	514430.200	21012.000
PUNTO n.8	514425.200	21012.000
PUNTO n.9	514420.200	21012.000
PUNTO n.10	514415.200	21012.000
PUNTO n.11	514410.200	21012.000
PUNTO n.12	514405.200	21012.000
PUNTO n.13	514400.200	21012.000
PUNTO n.14	514395.200	21012.000
PUNTO n.15	514390.200	21012.000
PUNTO n.16	514385.200	21012.000
PUNTO n.17	514380.200	21012.000
PUNTO n.18	514375.200	21012.000
PUNTO n.19	514370.200	21012.000
PUNTO n.20	514365.200	21012.000
PUNTO n.21	514360.200	21012.000
PUNTO n.22	514355.200	21012.000
PUNTO n.23	514350.200	21012.000
PUNTO n.24	514345.200	21012.000
PUNTO n.25	514340.200	21012.000
PUNTO n.26	514335.200	21012.000
PUNTO n.27	514330.200	21012.000
PUNTO n.28	514325.200	21012.000
PUNTO n.29	514320.200	21012.000
PUNTO n.30	514315.200	21012.000
PUNTO n.31	514310.200	21012.000
PUNTO n.32	514305.200	21012.000
PUNTO n.33	514300.200	21012.000
PUNTO n.34	514295.200	21012.000
PUNTO n.35	514290.200	21012.000
PUNTO n.36	514285.200	21012.000
PUNTO n.37	514280.200	21012.000
PUNTO n.38	514275.200	21012.000
PUNTO n.39	514270.200	21012.000

STRALCIO PLANIMETRICO  
(SCALA 1 : 1000)

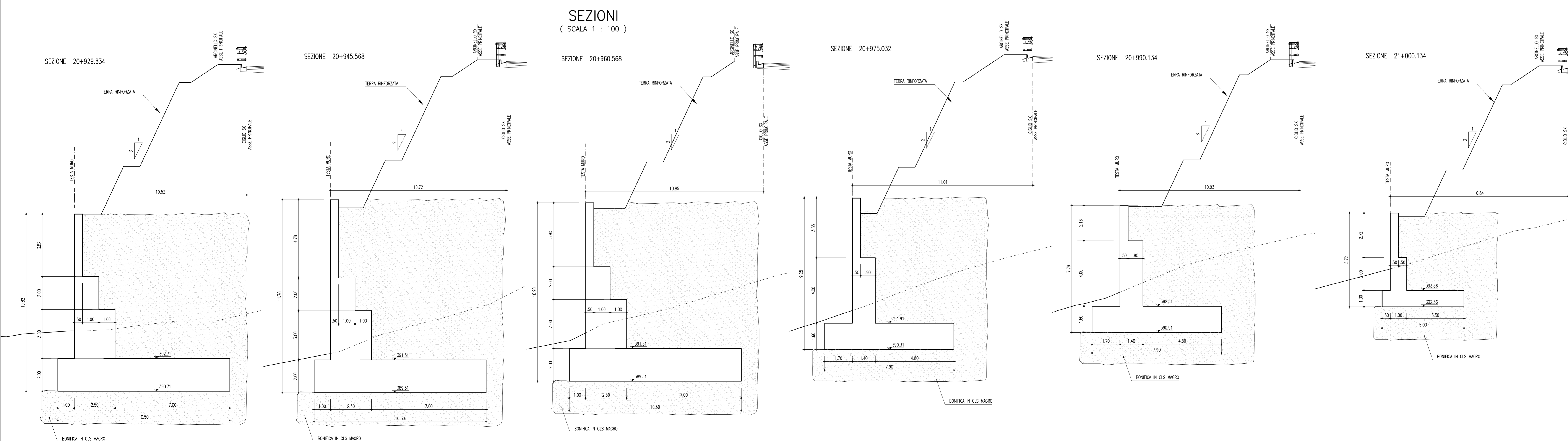


PIANTA  
(SCALA 1 : 100)



N.B.  
PER IL TERRENO A TERGO DEL MURO  
E PER IL PIANO DI POSA DELLA FONDAZIONE,  
PER UNA PROFONDITA' DI 2,00 m,  
E' PREVISTA UNA BONIFICA IN CLS MAGRO

SEZIONI  
(SCALA 1 : 100)



**ANAS S.p.A.**  
DIREZIONE CENTRALE PROGRAMMAZIONE PROIEZIONE

PA 12/09  
CORRIDOIO PLURIMODALE TIRRENICO - NORD EUROPA  
ITINERARIO AGRIGENTO - CALTANISSETTA - A19  
S.S. N° 640 "DI PORTO EMPEDOCLE"  
AMMODERNAMENTO E ADEGUAMENTO ALLA CAT. B DEL D.M. 5.11.2001  
Dal km 44+000 allo svincolo con l'A19

**PROGETTO ESECUTIVO**

Contratto Generale: **Empedocle**

OPERE D'ARTE MINORI - MURI IN C.A.  
MU. 84 - Muro di sottoscarpa 82,82 mt - da 20+927.65 a 21+009.30  
Planimetria di tracciamento, profilo longitudinale e sezioni

Codice Unico Progetto (CUP): F91B0900070001  
Codice Elaborato: PA12\_09 - E 015|R|2|14|MU|8|4|6|P|X|2|4|7|A

Il Progetto: **GRUPPO DI INGEGNERI**  
Il Consulente: **ING. MAURIZIO**  
Il Coordinatore per la sicurezza in fase di progetto: **ING. MAURIZIO**  
Il Direttore dei lavori: **ING. MAURIZIO**

REV. DATA DESCRIZIONE REDATTO VERIFICATO APPROVATO AUTORIZZATO

RESPONSABILE DEL PROCEDIMENTO: Ing. MAURIZIO

Emissione: **ING. MAURIZIO**  
Redatto: **ING. MAURIZIO**  
Verificato: **ING. MAURIZIO**  
Approvato: **ING. MAURIZIO**  
Autorizzato: **ING. MAURIZIO**