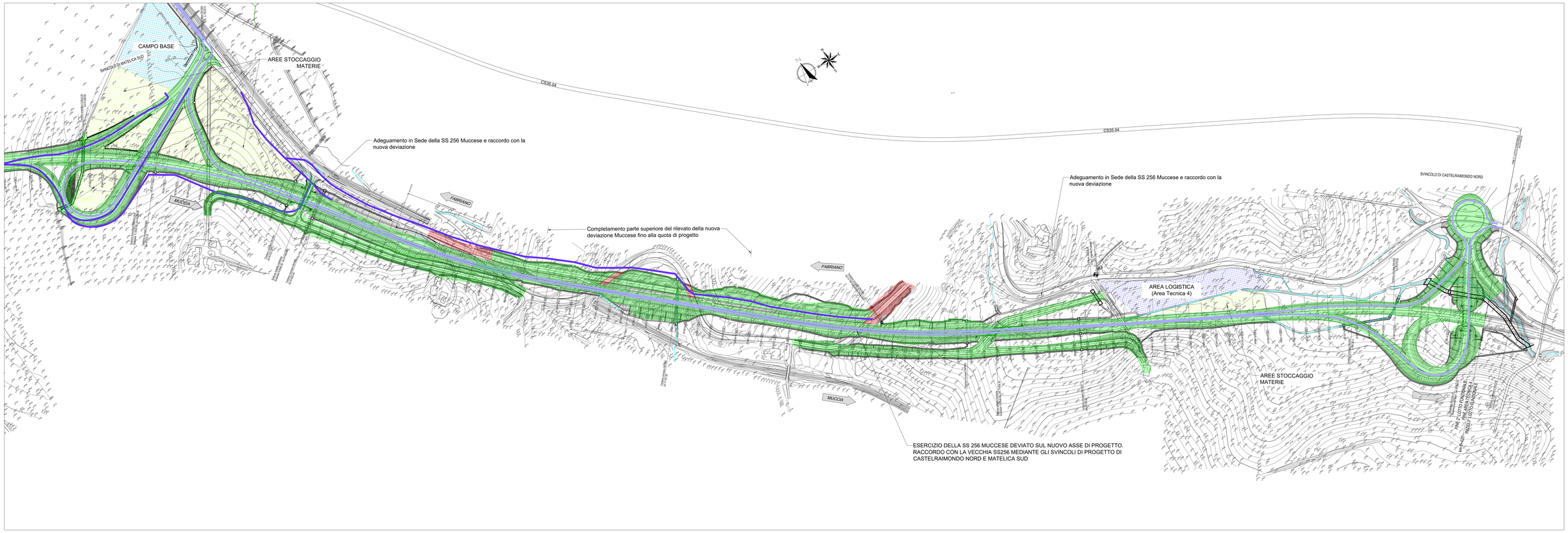

KEYPLAN

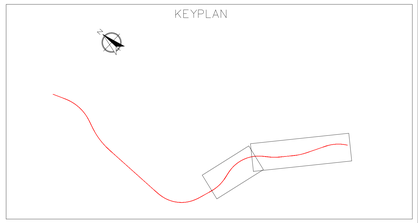

SEZIONE N.344 - Km 6+860

Scala 1:250

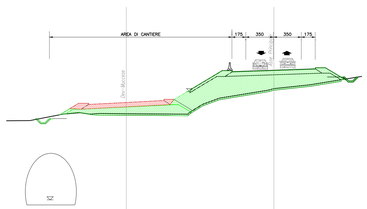

Fase 2C
Completamento deviazione Muccese nei tratti interferenti con la vecchia Muccese.
L'esercizio viene spostato sul nuovo asse di progetto, raccordato alla vecchia Muccese mediante gli svincoli completati di Matelica Sud e Castelraimondo Nord.

SEZIONE N.361 - Km 7+200

Scala 1:250

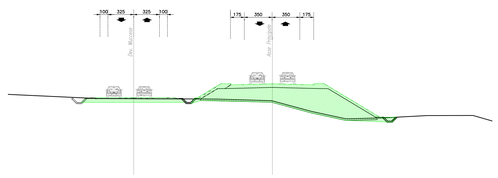

Fase 2C
Completamento della deviazione Muccese.
L'esercizio viene spostato sul nuovo asse di progetto, raccordato alla vecchia Muccese mediante gli svincoli completati di Matelica Sud e Castelraimondo Nord.

FASI REALIZZATIVE - LEGENDA

Fasi realizzative

- Opere in realizzazione nella presente fase
- Opere realizzate in fasi precedenti

Viabilità e Aree di cantiere

- Aree logistiche
- Campo base principale
- Aree di stoccaggio materie

- Piste di cantiere
- Viabilità di accesso al cantiere
- Viabilità ordinaria e attuale SS256 Muccese

QUADRILATERO Marche Umbria S.p.A.

ASSE VIARIO MARCHE-UMBRIA
E QUADRILATERO DI PENETRAZIONE INTERNA
MAXI LOTTO 2

LAVORI DI COMPLETAMENTO DELLA DIRETTRICE PERUGIA ANCONA:
SS. 318 DI "VALFABBRICA", TRATTO PIANELLO -VALFABBRICA
SS. 76 "VAL D'ESINO", TRATTI FOSSATO VICO - CANCELLI E ALBACINA - SERRA SAN QUIRICO
"PEDEMONTANA DELLE MARCHE", TRATTO FABRIANO-MUCCIA-SFERCIA.

PERIZIA DI VARIANTE

CONTRAENTE GENERALE:
DIRPA 2 s.c.a r.l.

Il responsabile del Contraente Generale:
Firmato digitalmente da
FEDERICO MONTANARI
Data e ora della firma: 01/10/2020 10:08:51
Ing. Federico Montanari

Il responsabile Integrazioni delle Prestazioni Specialistiche:
Firmato digitalmente da: LIETO SALVATORE
Data: 30/09/2020 14:44:27
Ing. Salvatore Lieto

PROGETTAZIONE: Associazione Temporanea di Imprese
Mandataria: PROGIN S.p.A.
Mandanti: LOMBARDI SA INGEGNERI CONSULENTI; LOMBARDI-REICO INGEGNERIA S.r.l.; SGAI s.r.l. di E.Forlani & C. Studio di Ingegneria e Geologia Applicata www.sgai.com

RESPONSABILE DELLA PROGETTAZIONE
PER IL lotto
Pr. Ing. Antonio Grimaldi
GEOLOGO
Dott. Geol. Fabrizio Pontoni
COORDINATORE DELLA SICUREZZA IN FASE DI PROGETTAZIONE
Ing. Michele Curiale

ORDINE INGEGNERI ROMA N. 20895 — COLLEGIO DEI GEOLOGI DELLE MARCHE Fabrizio PONTONI Geologo Specializzato N. 176 ALBO SEZIONE A — ORDINE DEGLI INGEGNERI DELLA PROVINCIA DI CASERTA Dott. Ing. MICHELE CURIALE N. 3070 "Sez. A" Settore Civile Ambiente Industriale Informazione

IL RESPONSABILE DEL PROCEDIMENTO
Ing. Giulio Petrizzelli

2.1.2 - PEDEMONTANA DELLE MARCHE
Secondo stralcio funzionale: Matelica Nord - Matelica sud/Castelraimondo nord

FASI REALIZZATIVE
PLANIMETRIA SOTTOFASE 2C
AREA TECNICA 4

SCALA: *1:2000*
DATA: *Luglio 2020*

Codice Unico di Progetto (CUP) **F12C03000050021** (Assegnato CIPE 23-12-2015)

Codice elaborato:	Opera	Tratto	Sottoopera	Gruppo	Parte	Tipo doc.	N. progr.	Rev.
	L07	03	212	E22	00000	FSE	019	C

Nome File: L0703212E2200000FS019C

REV.	DATA	DESCRIZIONE	Redatto		Controllato	Approvato
A	Agosto 2016	Emissione per progetto esecutivo	PROGIN	D. Simeone	S. Lieto	A. Grimaldi
B	Febbraio 2017	Aggiornamento per congruenza generale	PROGIN	D. Simeone	S. Lieto	A. Grimaldi
C	Luglio 2020	Emissione per istruttoria QMU	PROGIN	C. Di Serio	S. Lieto	A. Grimaldi