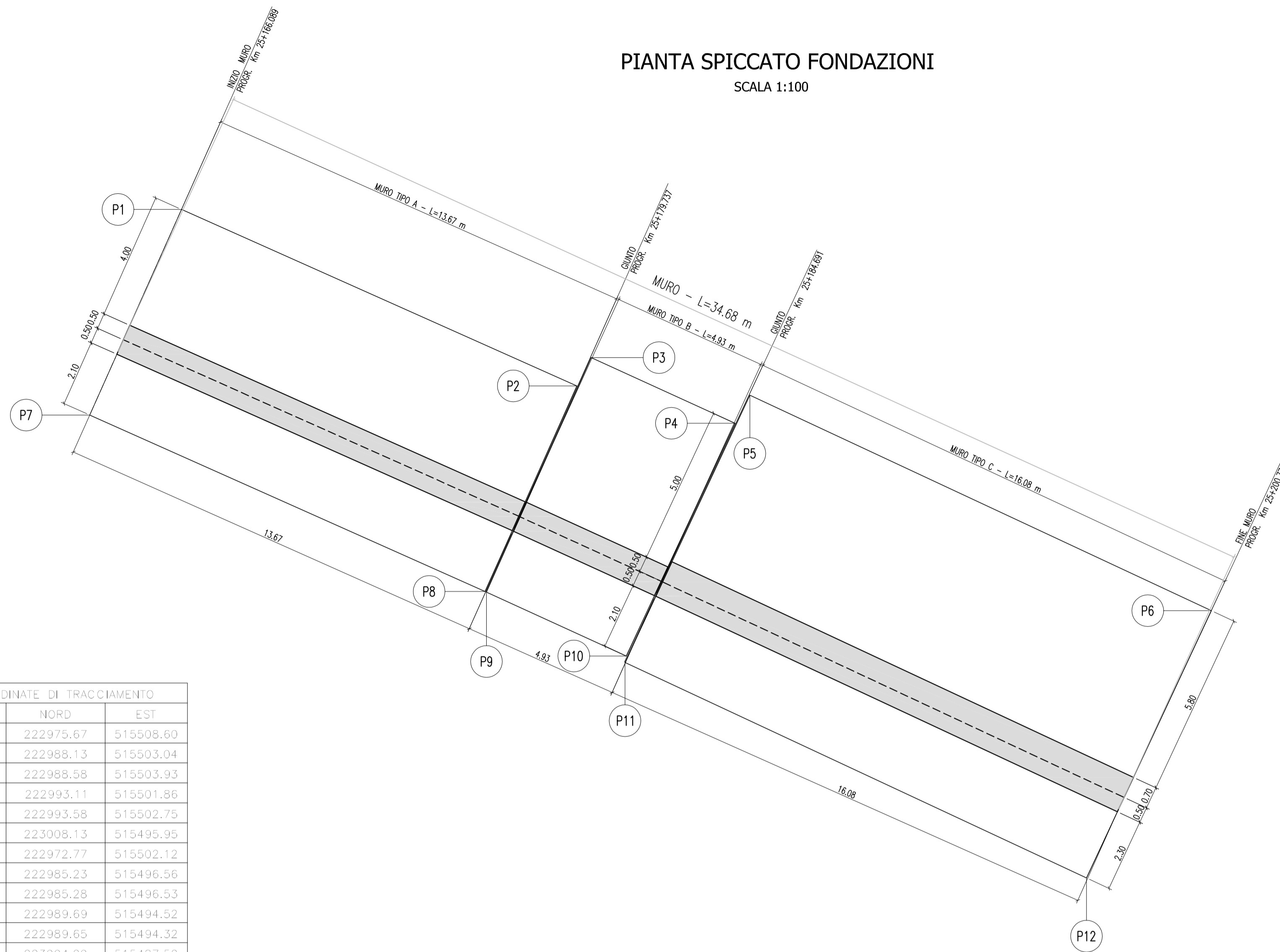


PIANTA SPICCATO FONDAZIONI

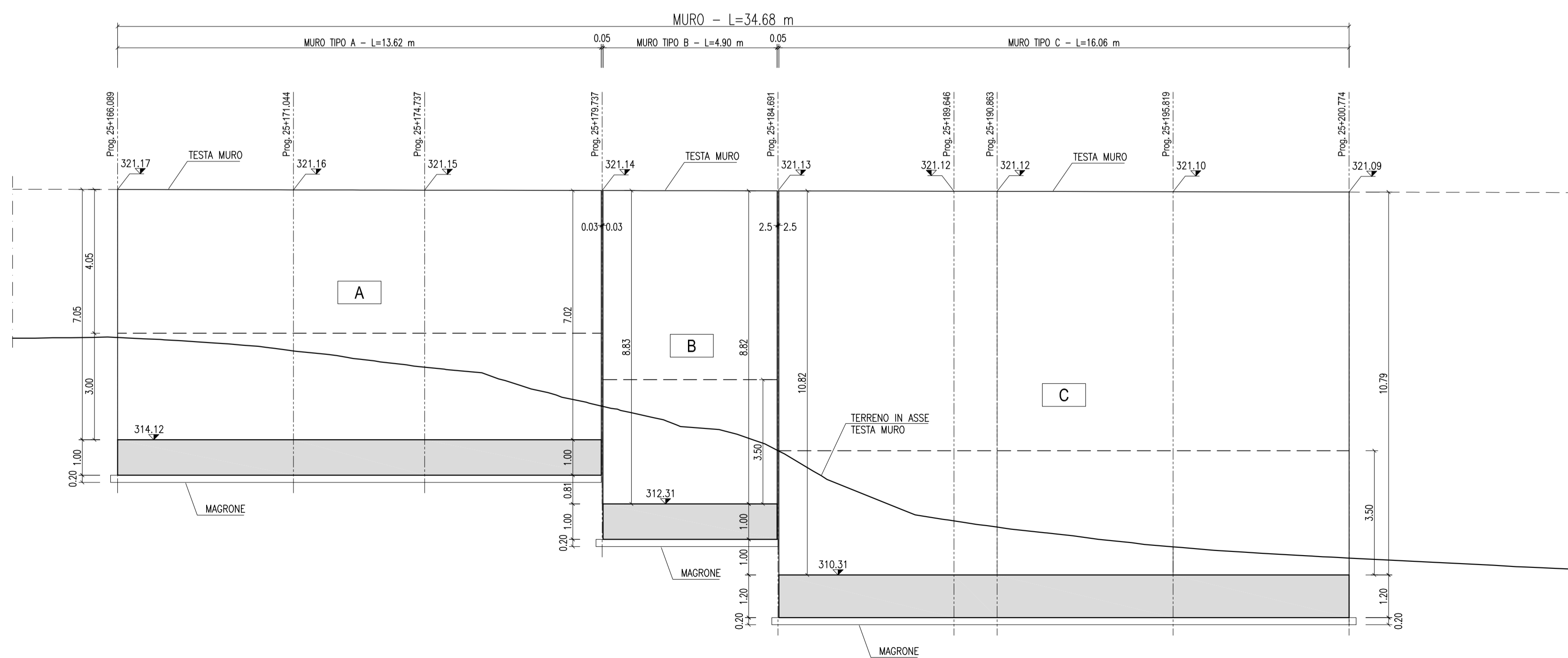
SCALA 1:100



COORDINATE DI TRACCIAMENTO		
PUNTI	NORD	EST
P1	222975.67	515508.60
P2	222968.13	515503.04
P3	222988.58	515503.93
P4	222993.11	515501.86
P5	222993.58	515502.75
P6	223008.13	515495.95
P7	222972.77	515502.12
P8	222985.23	515496.56
P9	222985.28	515496.53
P10	222989.69	515494.52
P11	222989.65	515494.32
P12	223004.20	515487.52

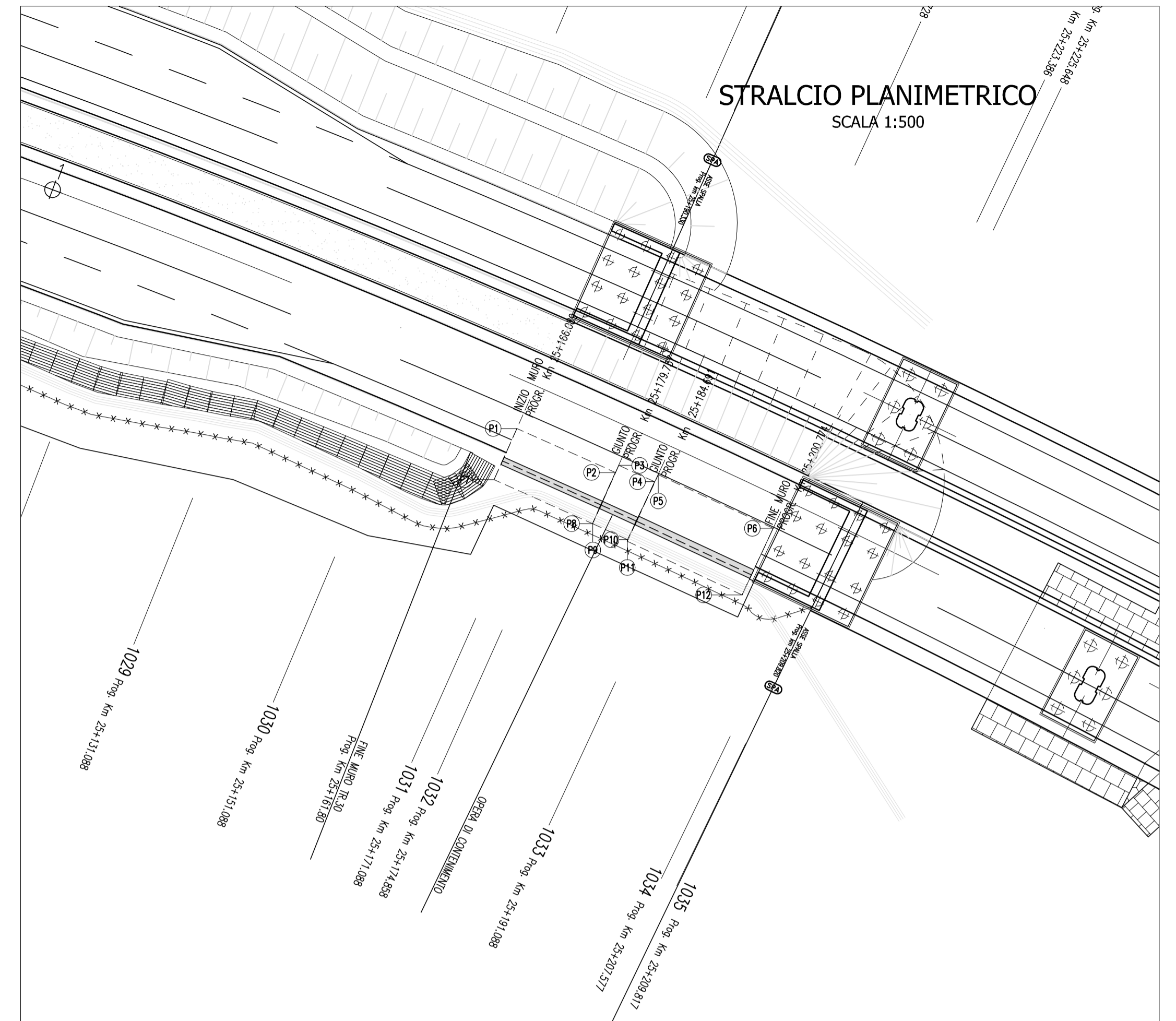
PROFILO LONGITUDINALE MURO

SCALA 1:100




STRALCIO PLANIMETRICO

SCALA 1:500



PA 12/09
CORRIDOIO PLURIMODALE TIRRENICO - NORD EUROPA
ITINERARIO AGRIGENTO - CALTANISSETTA - A19
S.S. N° 640 "DI PORTO EMPEDOCLE"
AMMODERNAMENTO E ADEGUAMENTO ALLA CAT. B DEL D.M. 5.11.2001
Dal km 44+000 allo svincolo con l'A19

PROGETTO ESECUTIVO



OPERE D'ARTE MINORI
MURI IN C.A.
MU.80 - PLANIMETRIA E PROSPETTO

Codice Unico Progetto (CUP) : F91B09000070001

Codice Elaborato:
PA12_09 - E 0 1 9 | R I 2 1 8 | M U 8 0 6 | P X 2 7 4 A

REV.	DATA	DESCRIZIONE	REDATTO	VERIFICATO	APPROVATO	AUTORIZZATO
A	Aprile 2011	EMISSIONE	T. FASOLO	F. NIGRELLI	M. LITI	P. PAGLINI

Responsabile del procedimento: Ing. MAURIZIO ARAMINI

Il Progettista: **ING. GIAN LUCA MENCHINI** (Ordine degli Ingegneri di Firenze n° 4533)

Il Consulente Specialista: **STI ITALIA S.p.A.** (Direttore Tecnico: Ing. Stefano Luca Prosseri, Ordine degli Ingegneri Provincia di Roma n. 20809)

Il Geologo: **ORDINE REGIONALE DEI GEOL. DI ROMA** (Dott. Geol. D'ANGELO MAURIZIO N. 1607)

Il Coordinatore per la sicurezza in fase di progetto: **ALESSANDRO SILVIO DI BERNARDI** (Ordine degli Ingegneri Roma n° 14853)

Il Direttore dei lavori: **ING. PEPPINO MARASCO** (Ordine degli Ingegneri Roma n° 14447)