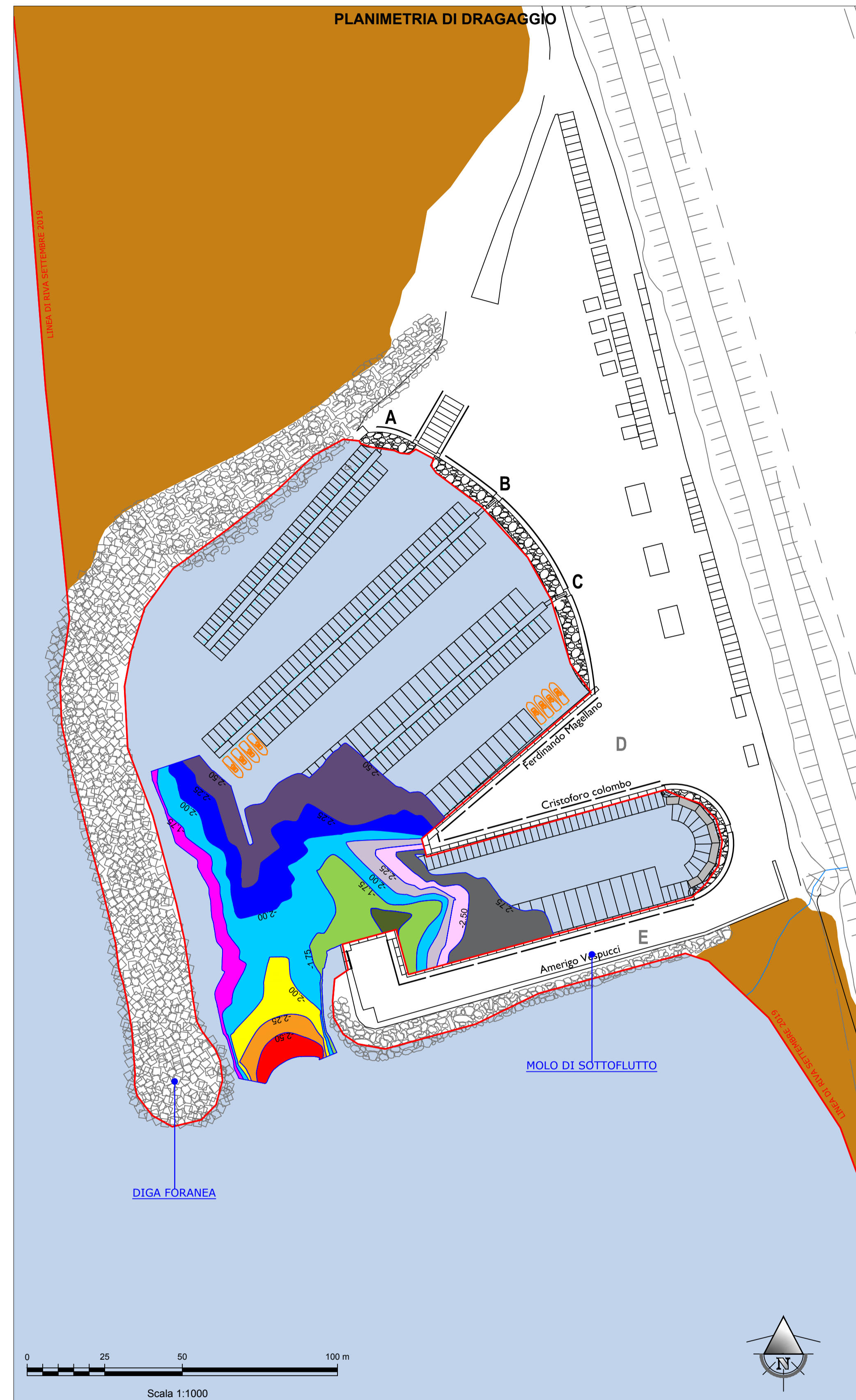


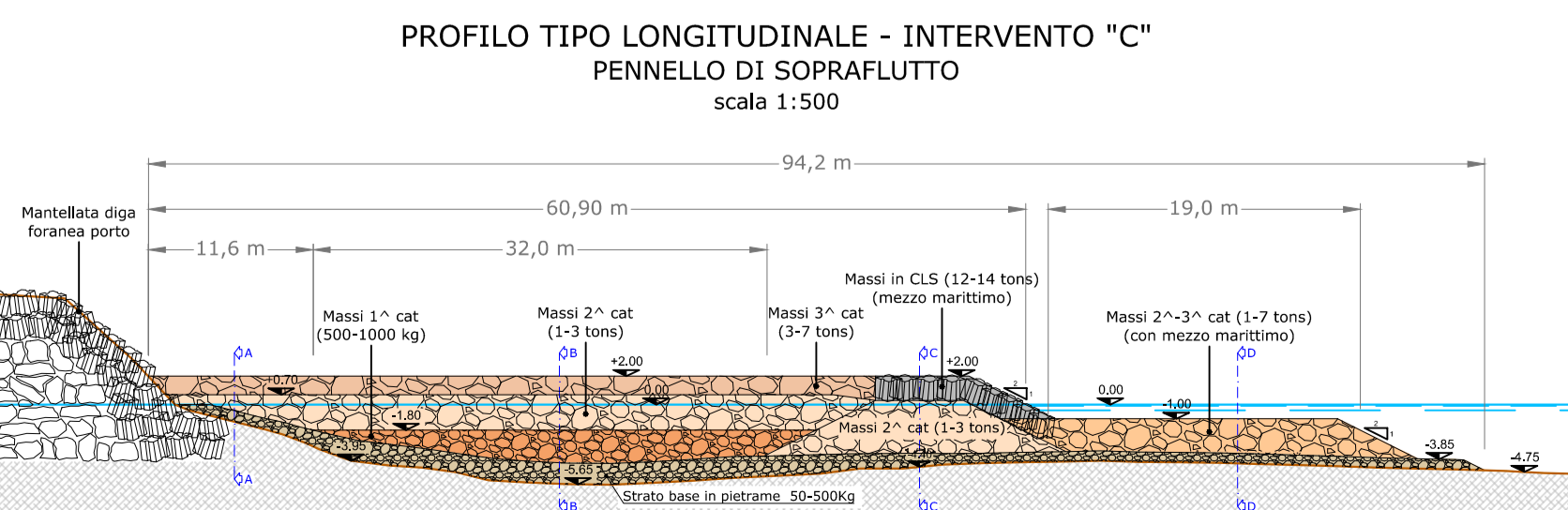
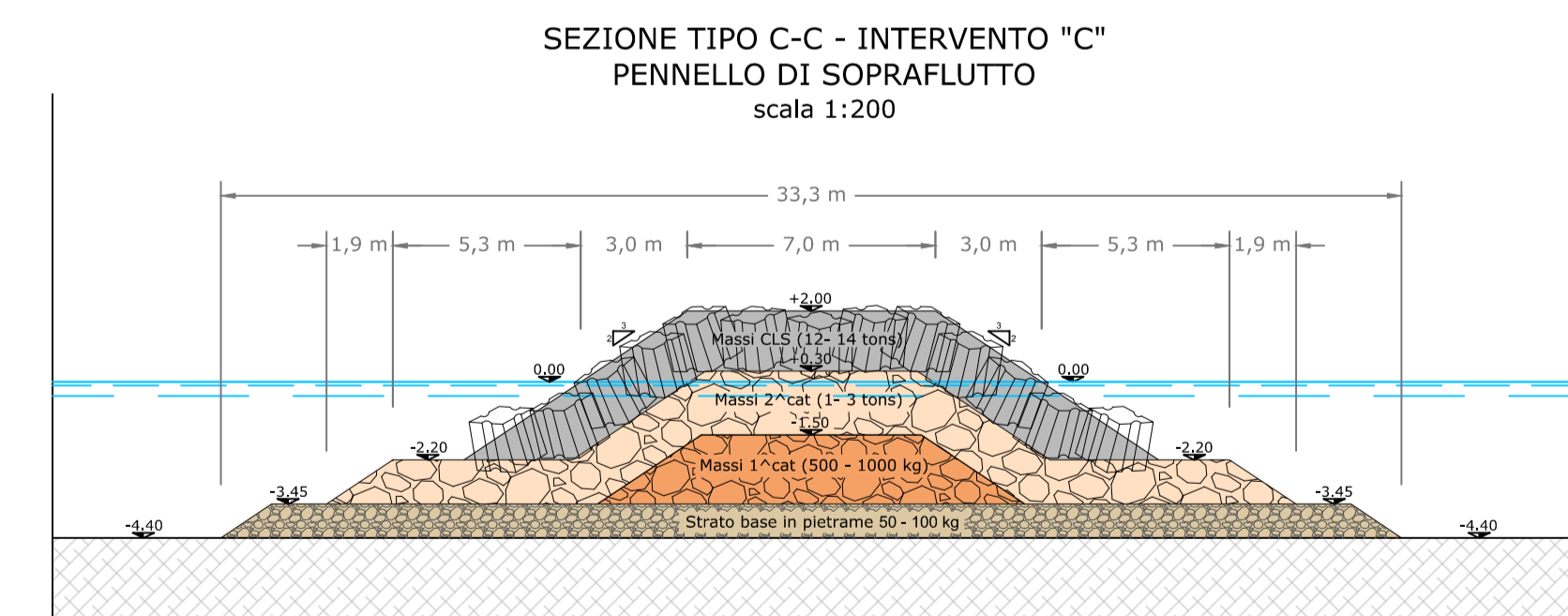
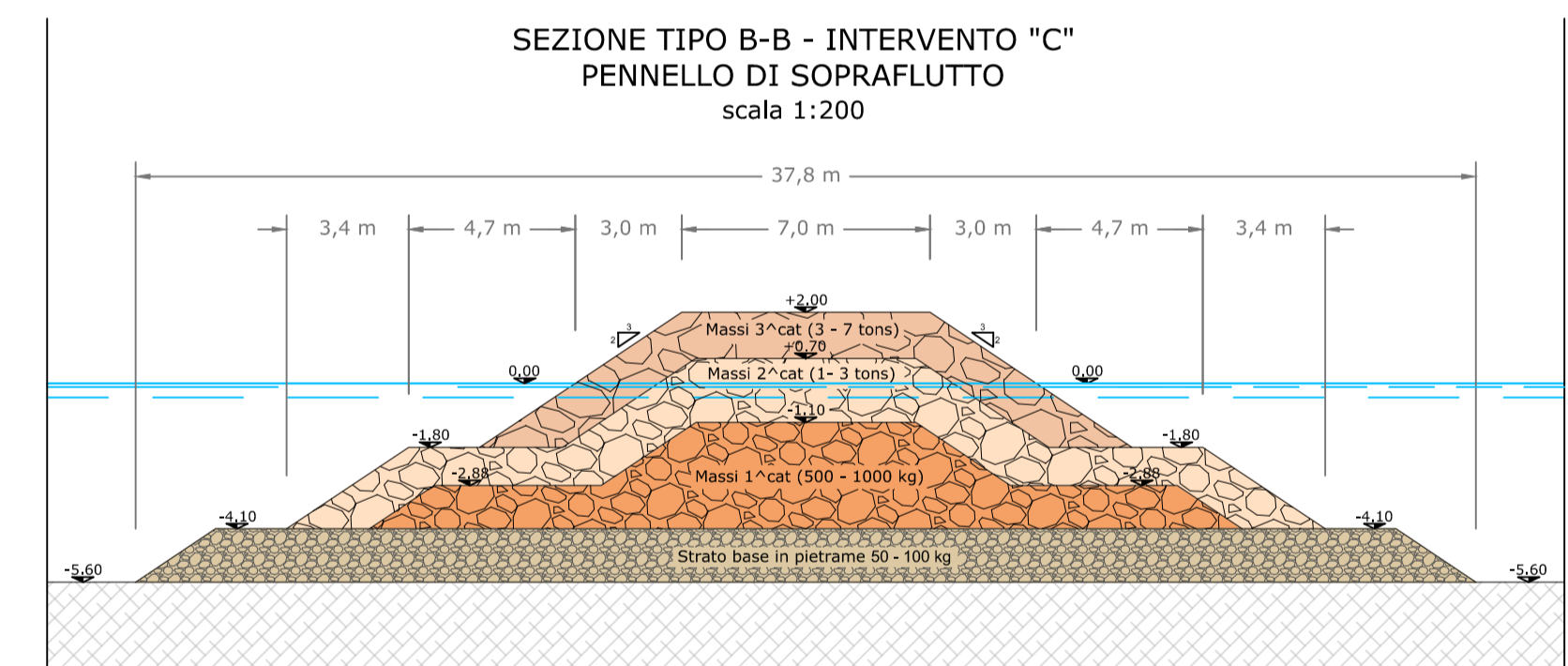
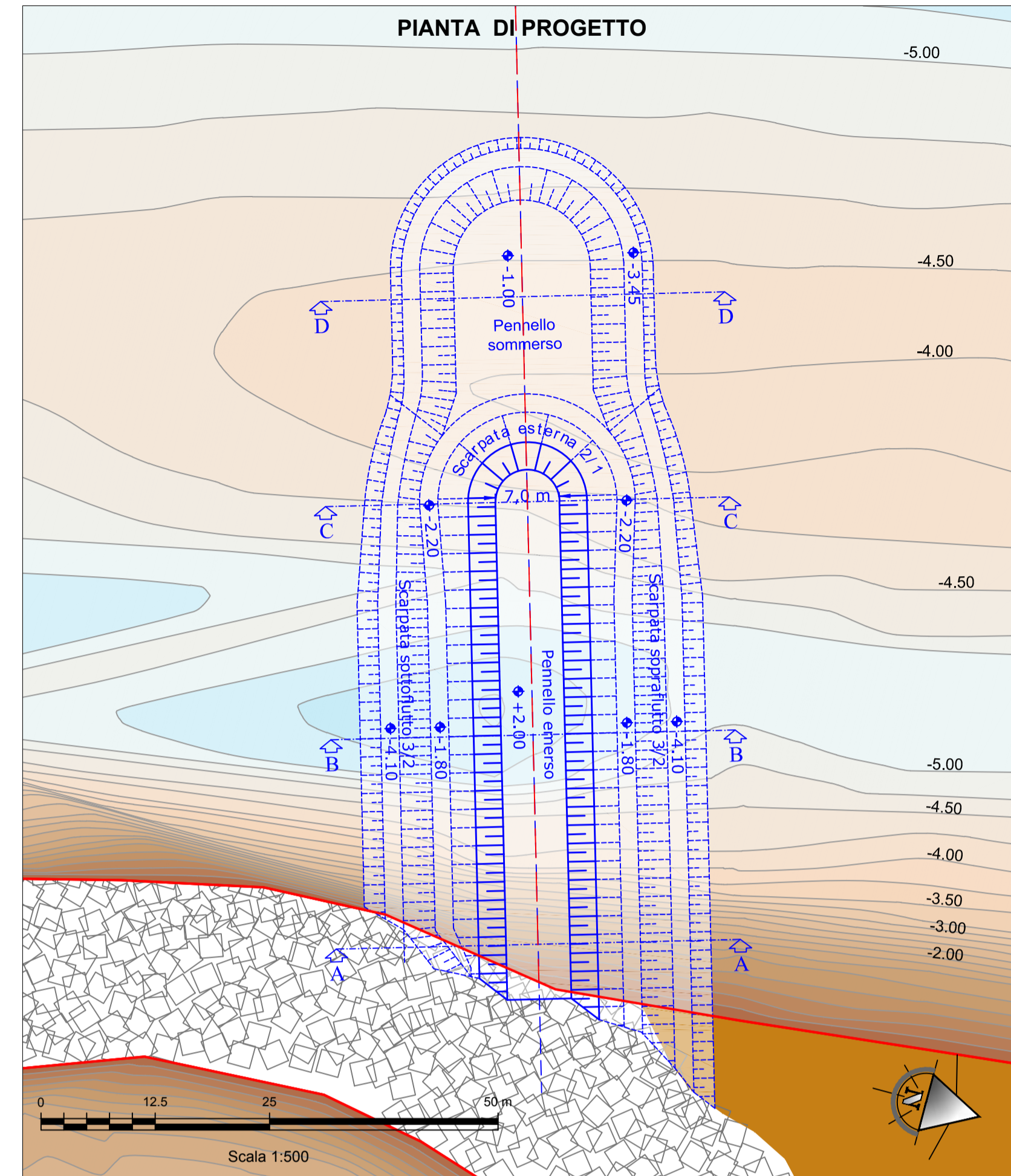
**INTERVENTO "G" - DRAGAGGIO DELLA DARSENA INTERNA PORTUALE**



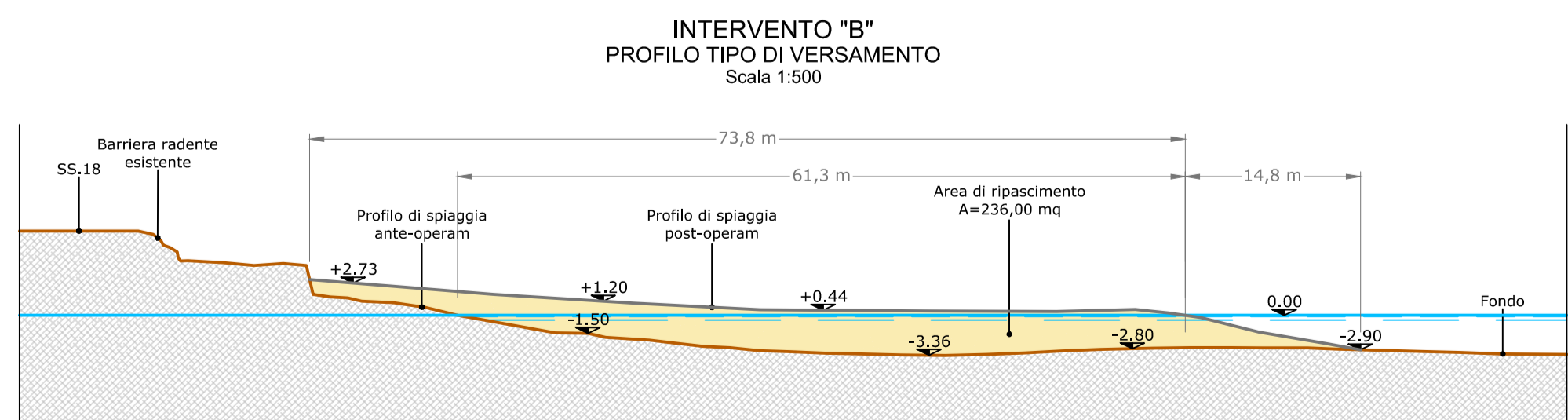
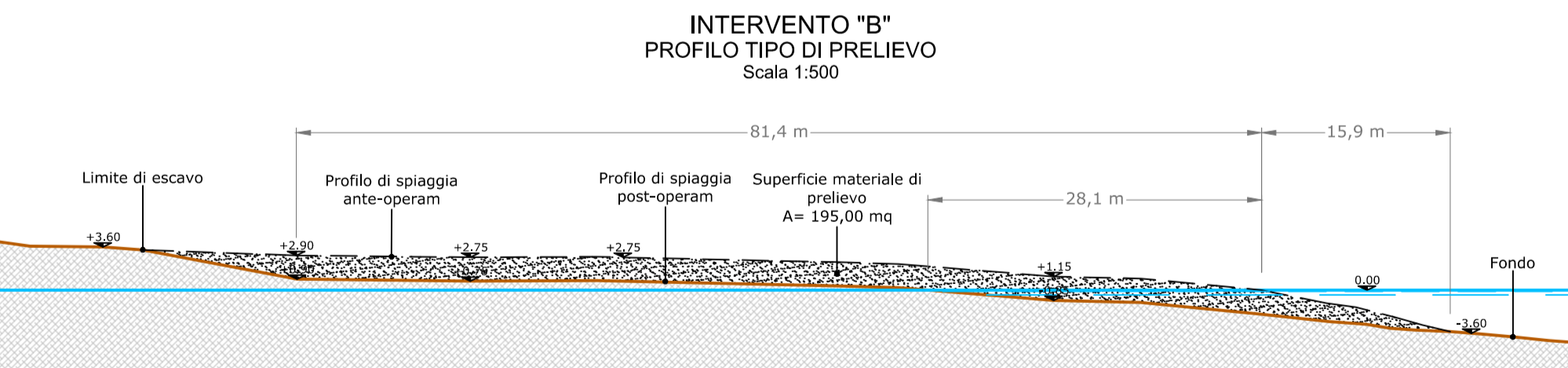
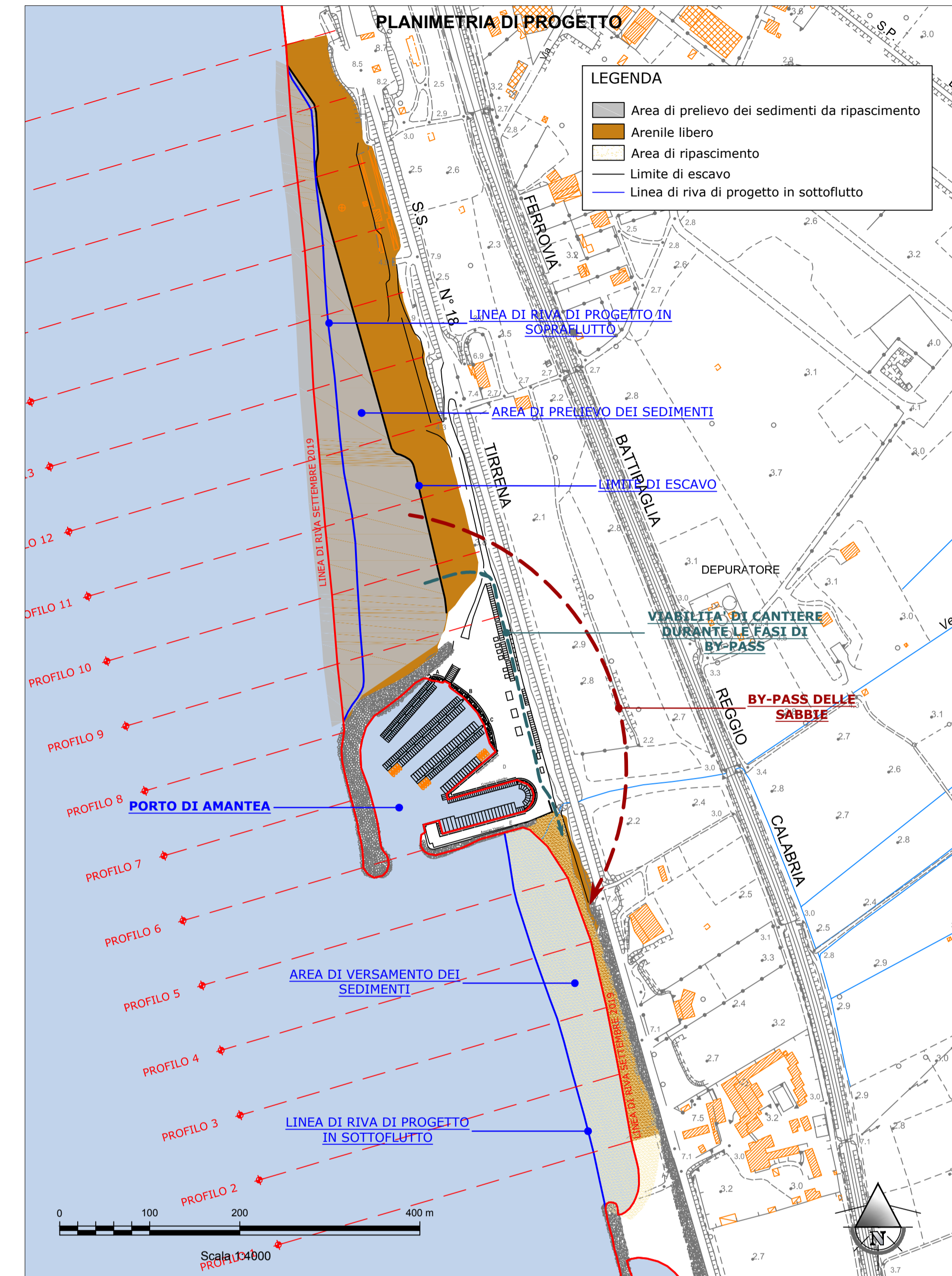
**TABELLA DI ESCAVO**

Colore												
Quota max (m)	-2,5	-2,25	-2	-1,75	-2,25	-2,5	-2,75	-1,75	-1,5	-2,25	-2,5	-2,75
Quota min (m)	-2,25	-2,2	-1,75	-1,5	-2	-2,25	-2,5	-1,5	0	-2	-2,25	-2,5
Quota media (m)	-2,375	-2,225	-1,875	-1,625	-2,125	-2,375	-2,625	-1,625	-0,75	-2,125	-2,375	-2,625
h media di scavo (m)	0,375	0,525	0,875	1,125	0,625	0,375	0,125	1,125	2	0,625	0,375	0,125
Area di scavo (mq)	1186	830	1572	330	339	187	169	618	66	251	232	556
Volume di scavo (mc)	445	436	1376	371	212	70	21	695	132	157	87	4071

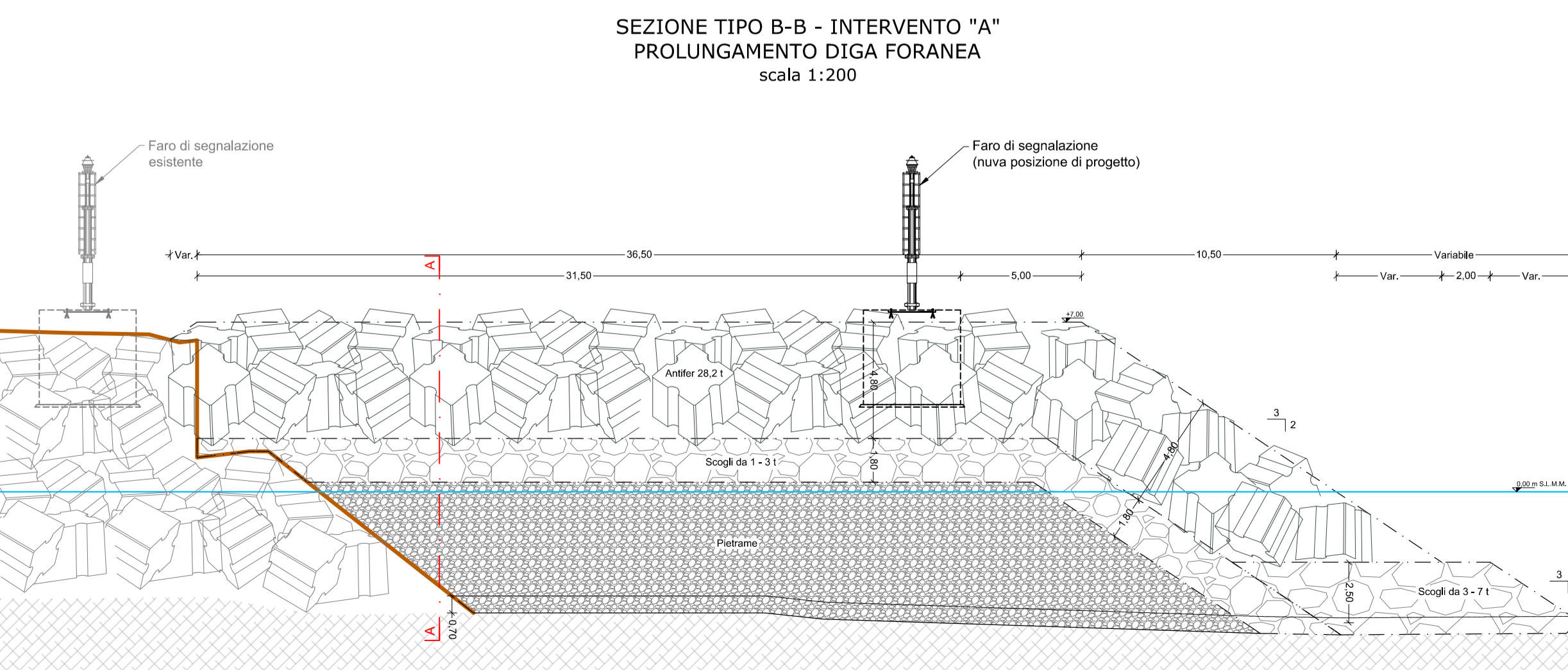
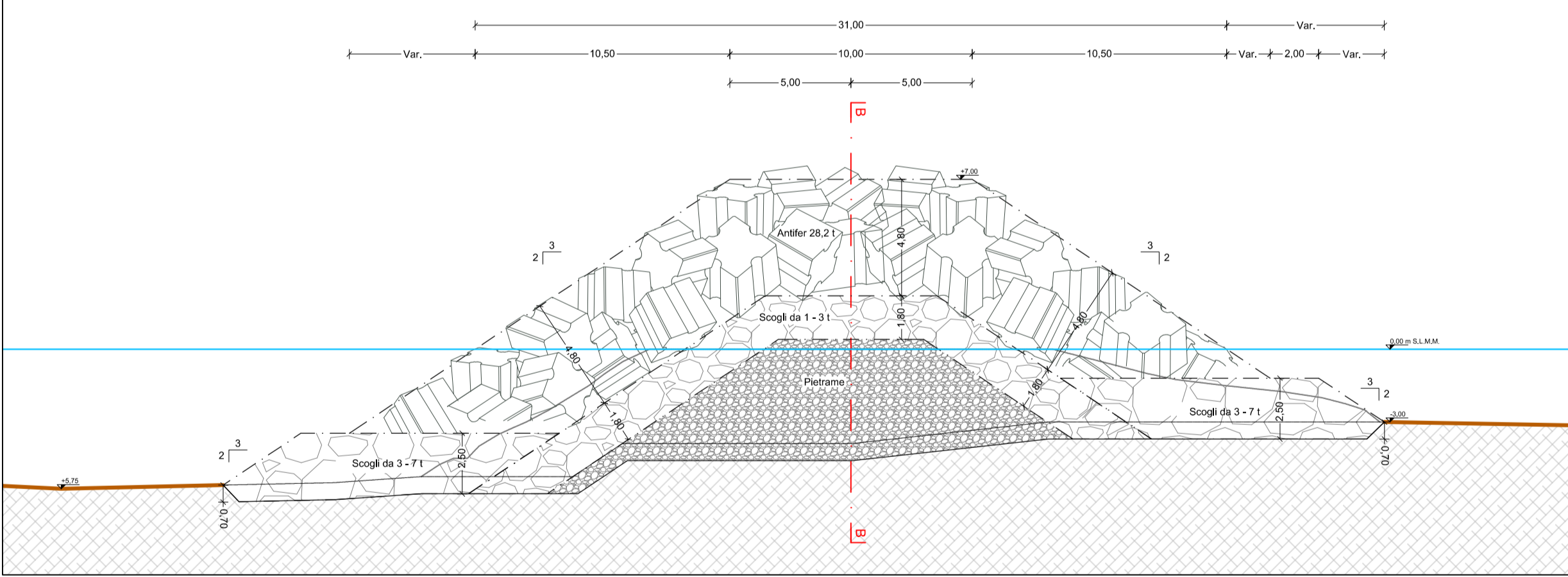
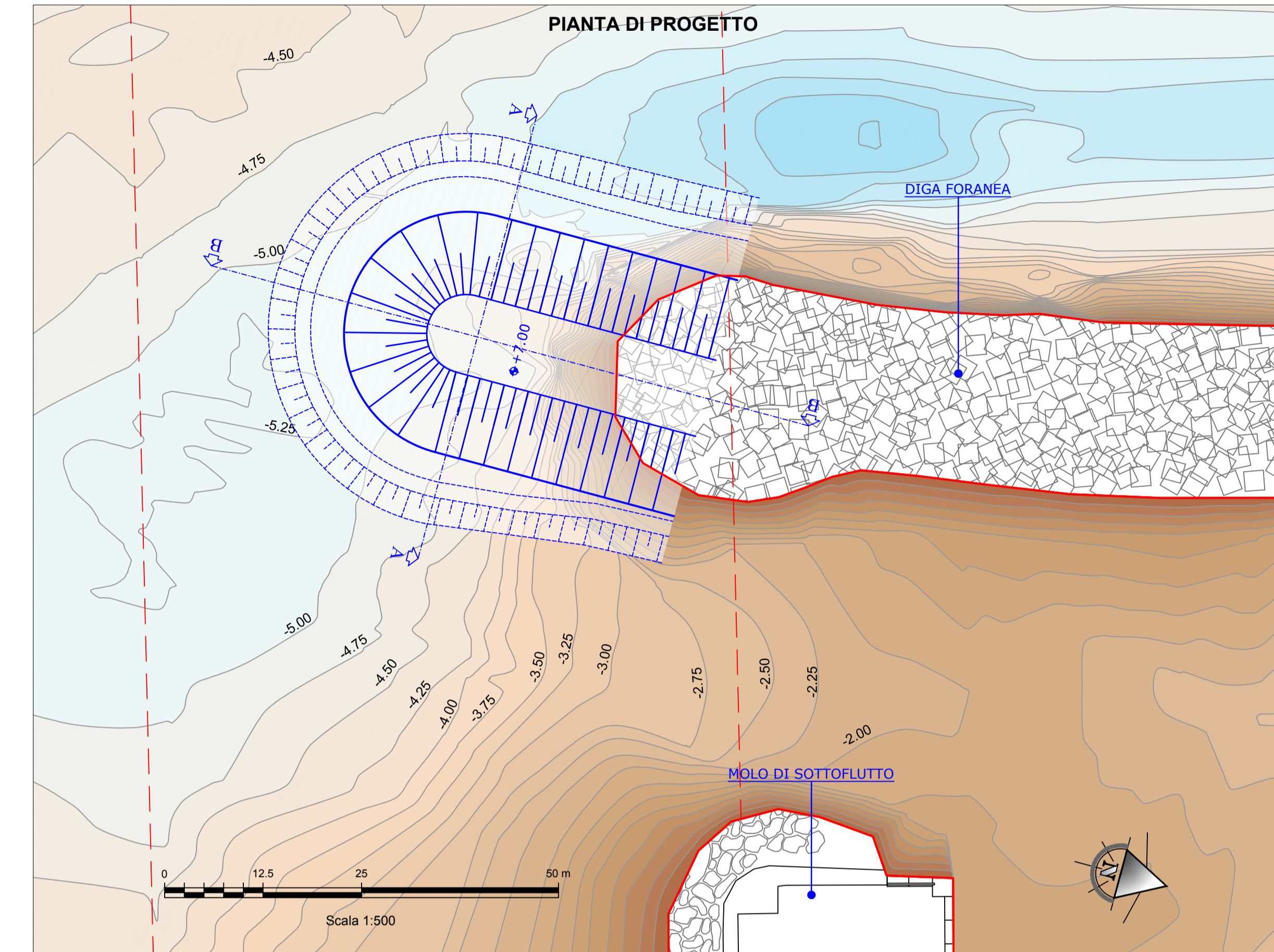
**INTERVENTO "C" - PENNELLO DI SOPRAFLUTTO**



**INTERVENTO "B" - BY-PASS DELLE SABBIE**



**INTERVENTO "A" - MESSA IN SICUREZZA DELL'IMBOCCATURA PORTUALE**



- LEGENDA TEMATICA**
- INTERVENTO "A" - MESSA IN SICUREZZA DELL'IMBOCCATURA PORTUALE
  - INTERVENTO "B" - BY-PASS DELLE SABBIE
  - INTERVENTO "C" - PENNELLO DI SOPRAFLUTTO
  - INTERVENTO "D" - COLLEGAMENTO DI ULTIMO MIGLIO
  - INTERVENTO "E" - MIGLIORAMENTO IMPIANTI
  - INTERVENTO "F" - SISTEMAZIONE DEL PIAZZALE PORTUALE
  - INTERVENTO "G" - DRAGAGGIO DELLA DARSENA INTERNA PORTUALE

REGIONE CALABRIA  
PROVINCIA DI COSENZA  
**COMUNE DI AMANTEA**

MIGLIORAMENTO INFRASTRUTTURALE DEL PORTO  
TURISTICO DI AMANTEA

**PROGETTO DEFINITIVO - ESECUTIVO**

PROGETTISTI: RTP  
CAPOGRUPPO MANDATARIA: **DUOMI**  
MANDANTE: **HYSOMAR**

Elaborato:  
**SEZIONI TIPO OPERE MARITTIME**

Rev.	Data	Descrizione	Redatto	Controllato	Approvato
0	12/03/2020	1° EMISSIONE	A. VOMMARO	A. BORSANI	G. MIGLIORINO

Elaborato:  
Il Responsabile Unico del Procedimento  
**Ing. Francesco STELLATO**