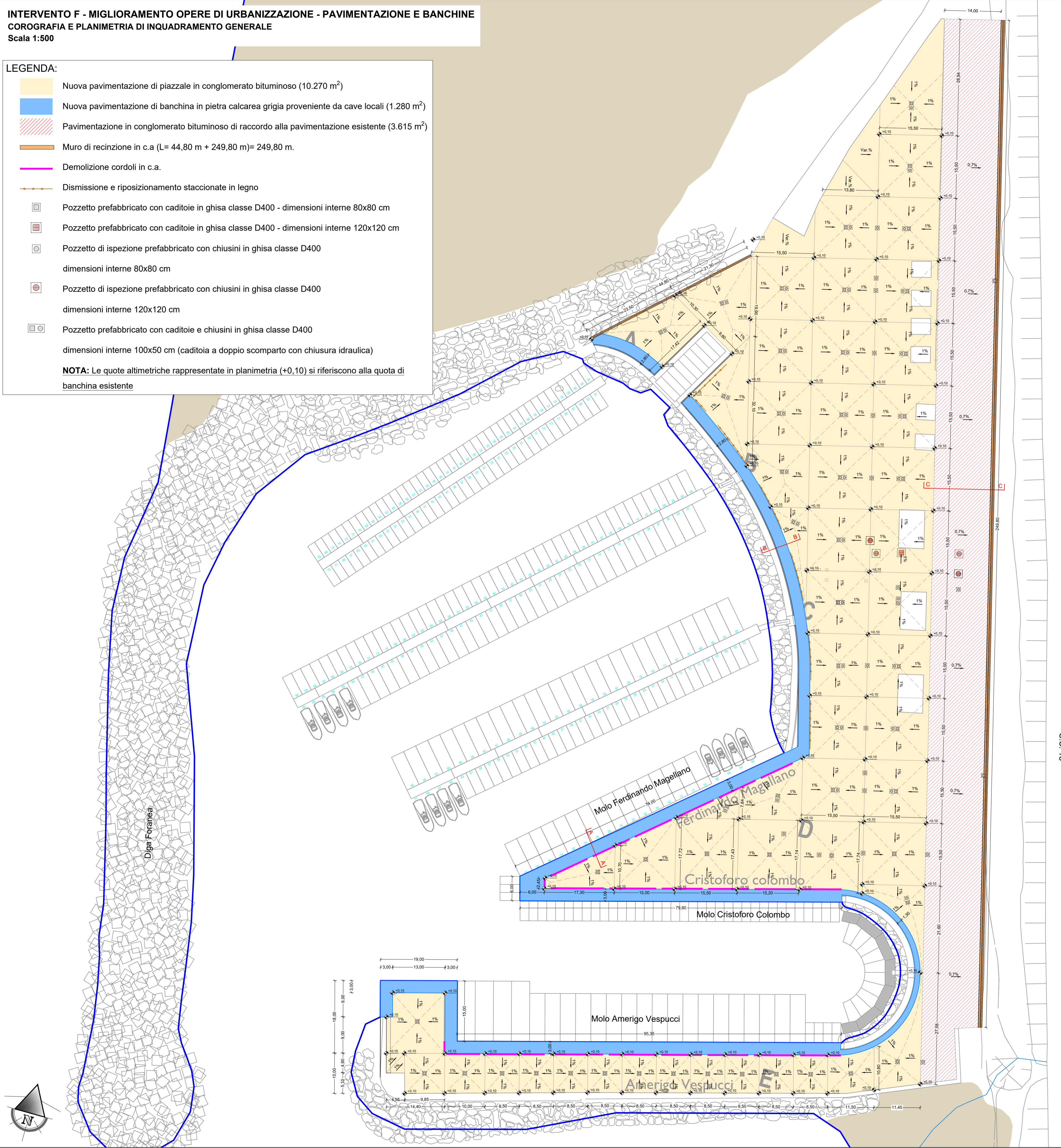


**INTERVENTO F - MIGLIORAMENTO OPERE DI URBANIZZAZIONE - PAVIMENTAZIONE E BANCHINE**  
**COROGRAFIA E PLANIMETRIA DI INQUADRAMENTO GENERALE**  
 Scala 1:500

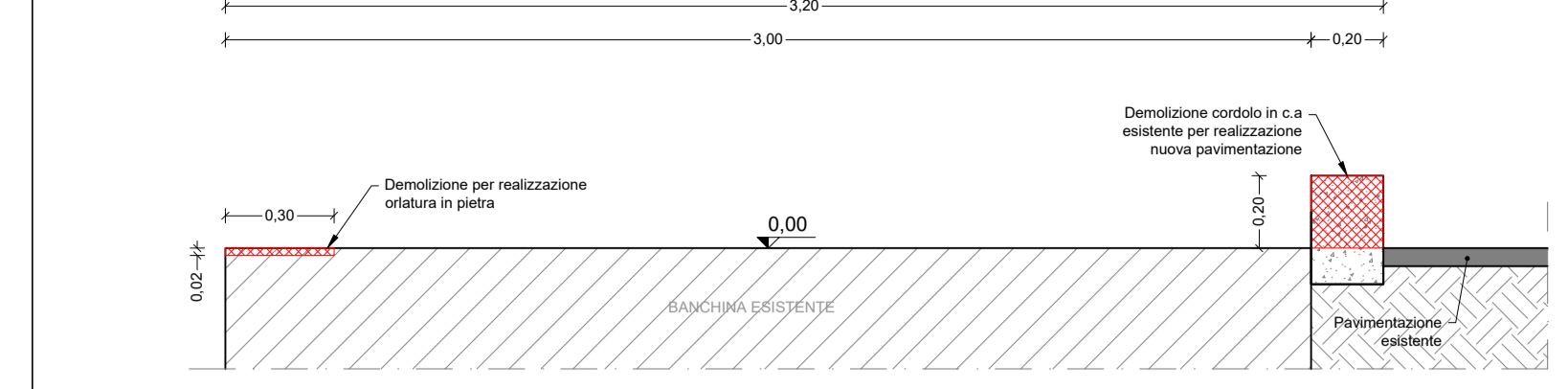
**LEGENDA:**

- Nuova pavimentazione di piazzale in conglomerato bituminoso (10.270 m<sup>2</sup>)
- Nuova pavimentazione di banchina in pietra calcarea grigia proveniente da cave locali (1.280 m<sup>2</sup>)
- Pavimentazione in conglomerato bituminoso di raccordo alla pavimentazione esistente (3.615 m<sup>2</sup>)
- Muro di recinzione in c.a. (L= 44,80 m + 249,80 m)= 249,80 m.
- Demolizione cordoli in c.a.
- Dismissione e riposizionamento staccionate in legno
- Pozzetto prefabbricato con caditoie in ghisa classe D400 - dimensioni interne 80x80 cm
- Pozzetto prefabbricato con caditoie in ghisa classe D400 - dimensioni interne 120x120 cm
- Pozzetto di ispezione prefabbricato con chiusini in ghisa classe D400 - dimensioni interne 80x80 cm
- Pozzetto di ispezione prefabbricato con chiusini in ghisa classe D400 - dimensioni interne 120x120 cm
- Pozzetto prefabbricato con caditoie e chiusini in ghisa classe D400 - dimensioni interne 100x50 cm (caditoia a doppio scomparto con chiusura idraulica)

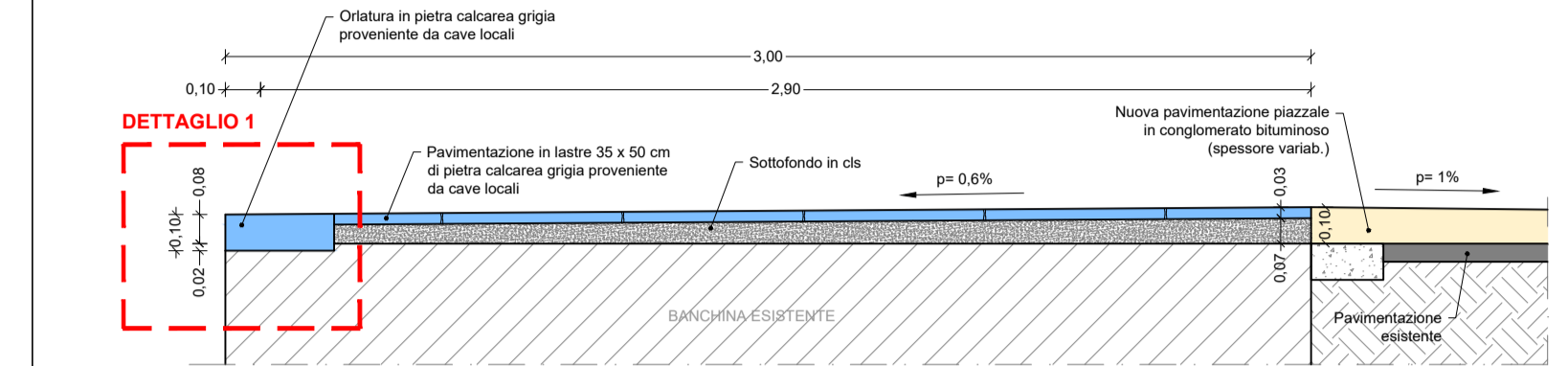
**NOTA:** Le quote altimetriche rappresentate in planimetria (+0,10) si riferiscono alla quota di banchina esistente



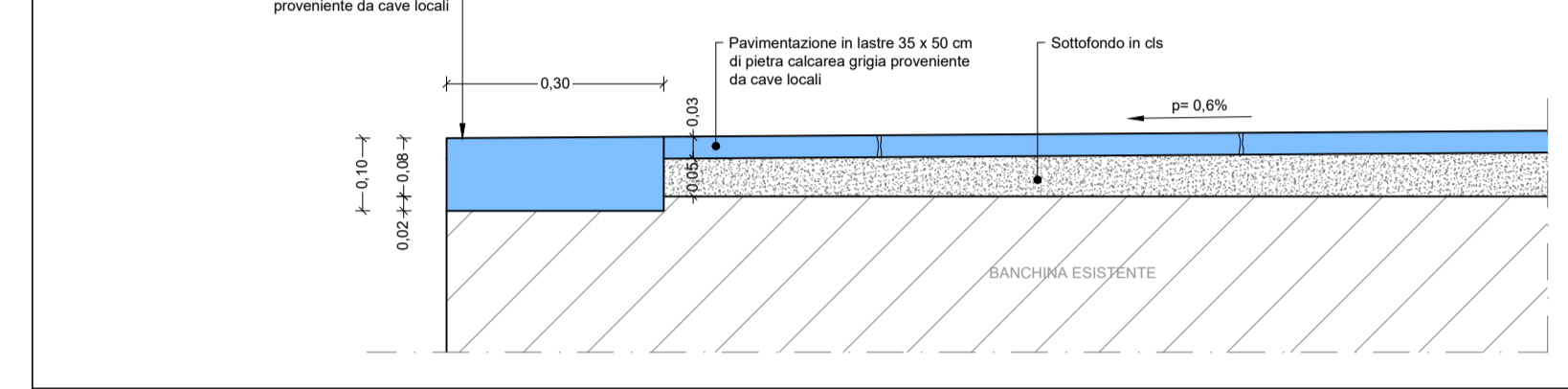
**SEZIONE A-A - STATO DI FATTO**  
 SCALA 1:20



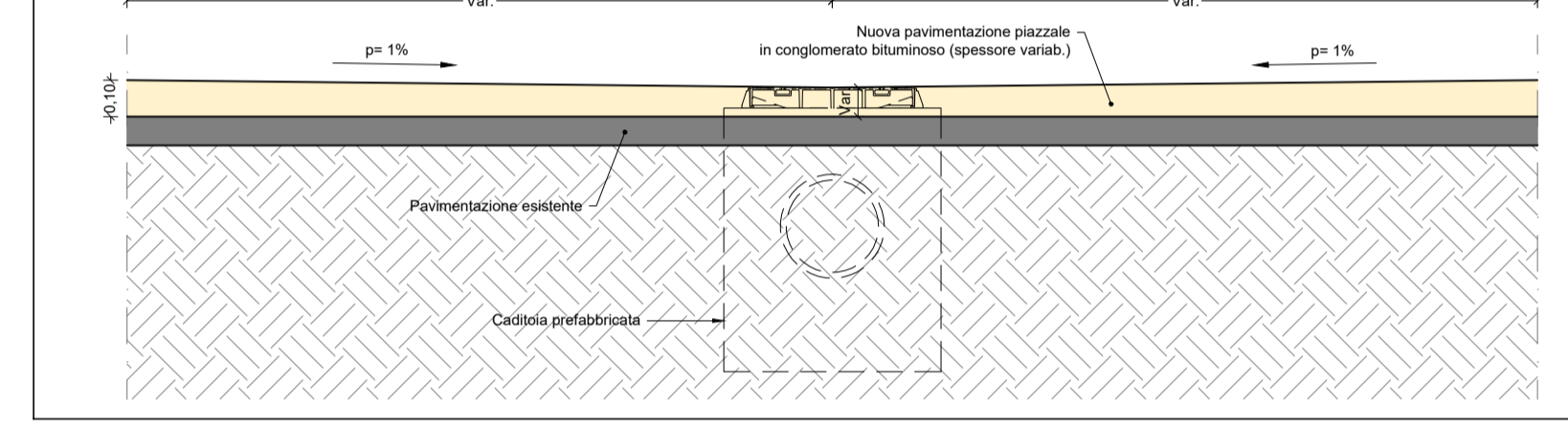
**SEZIONE A-A - PROGETTO**  
 SCALA 1:20



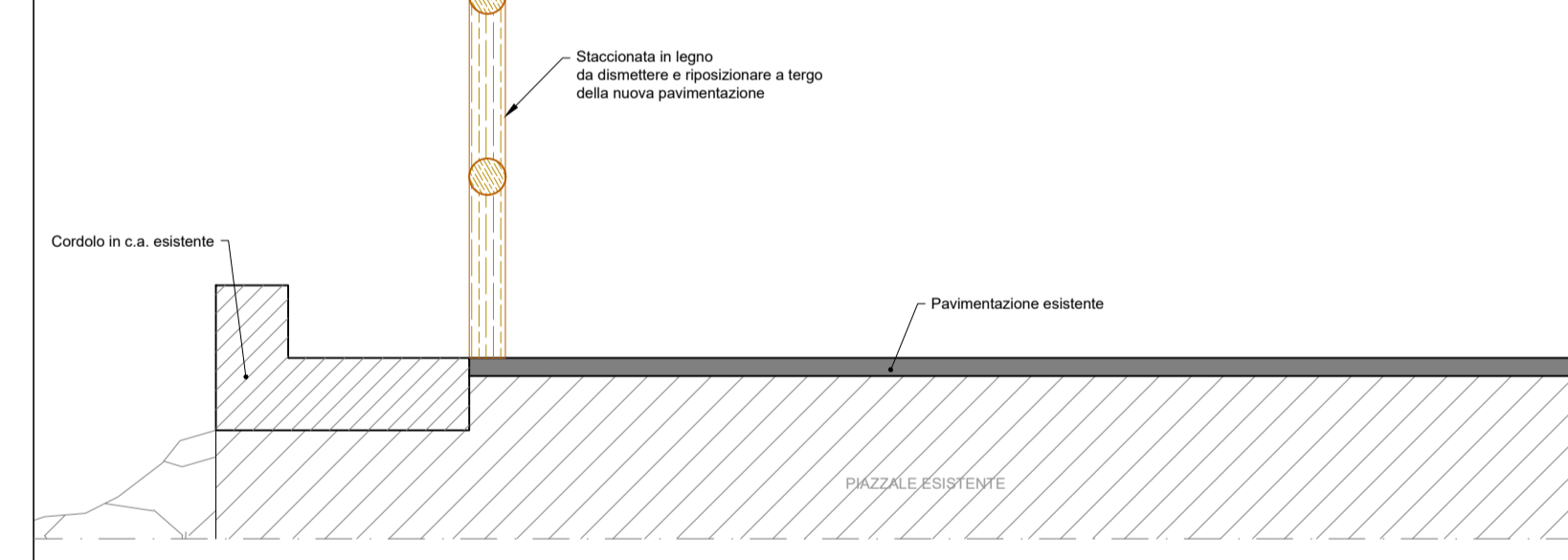
**DETTAGLIO 1**  
 SCALA 1:10



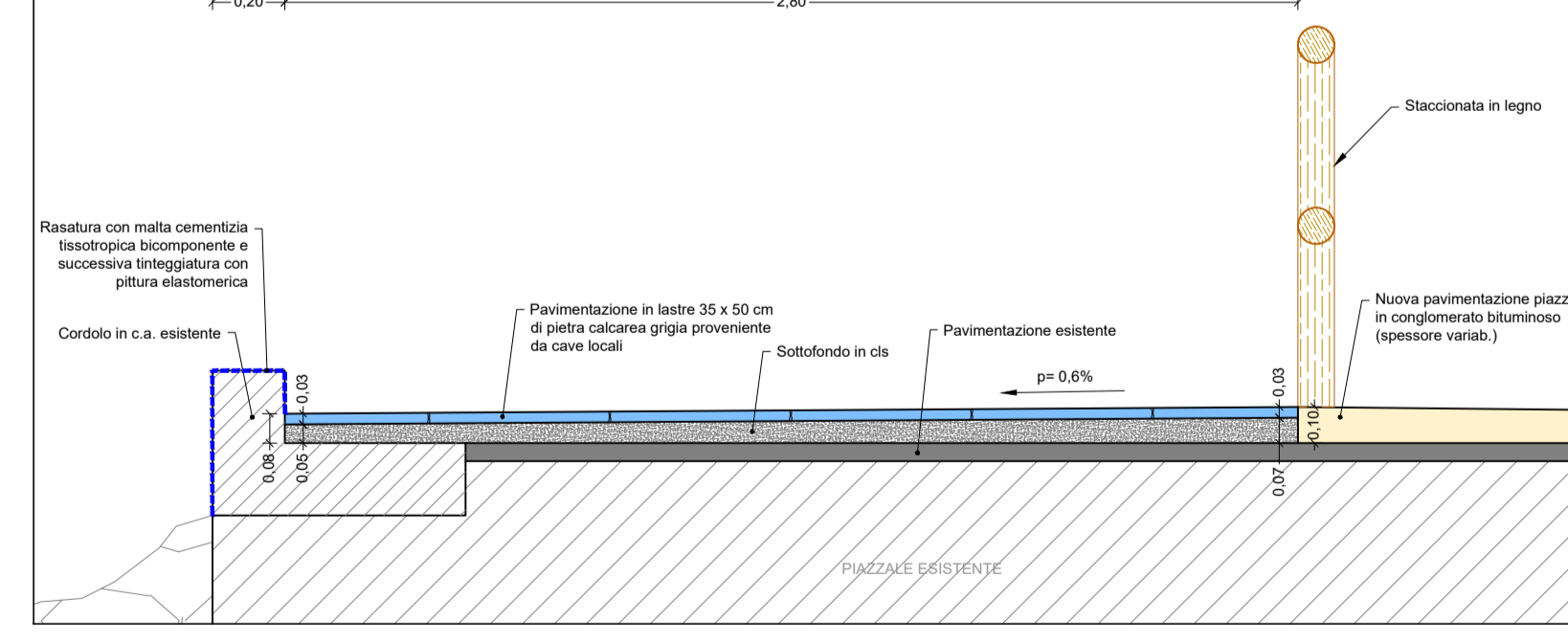
**PARTICOLARE PAVIMENTAZIONE DI PIAZZALE**  
 SCALA 1:20



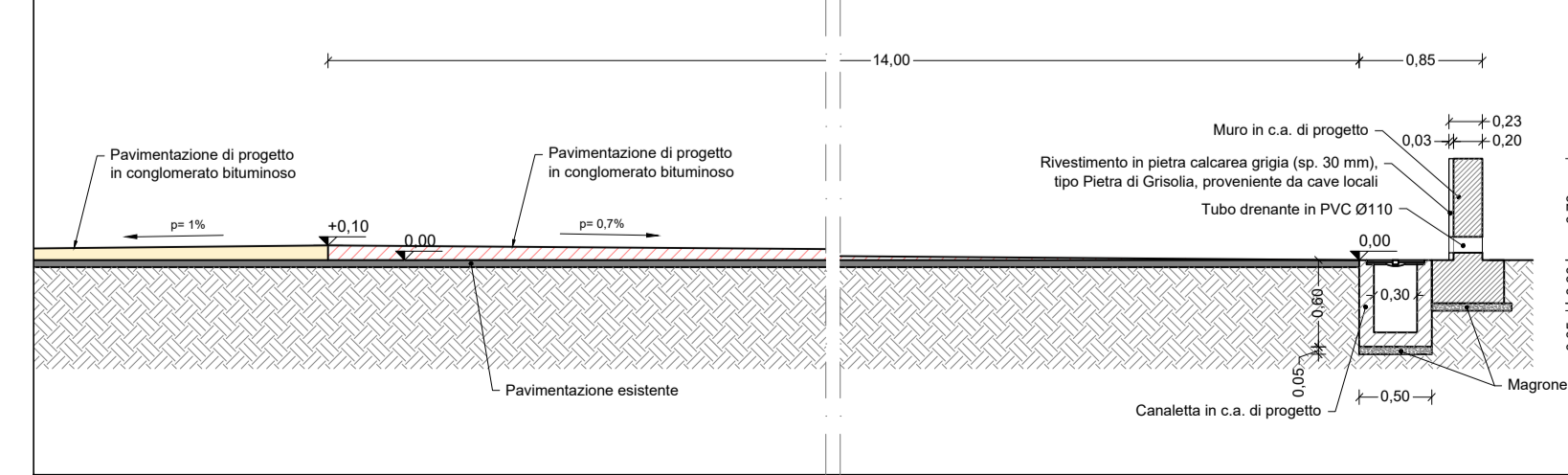
**SEZIONE B-B - STATO DI FATTO**  
 SCALA 1:20



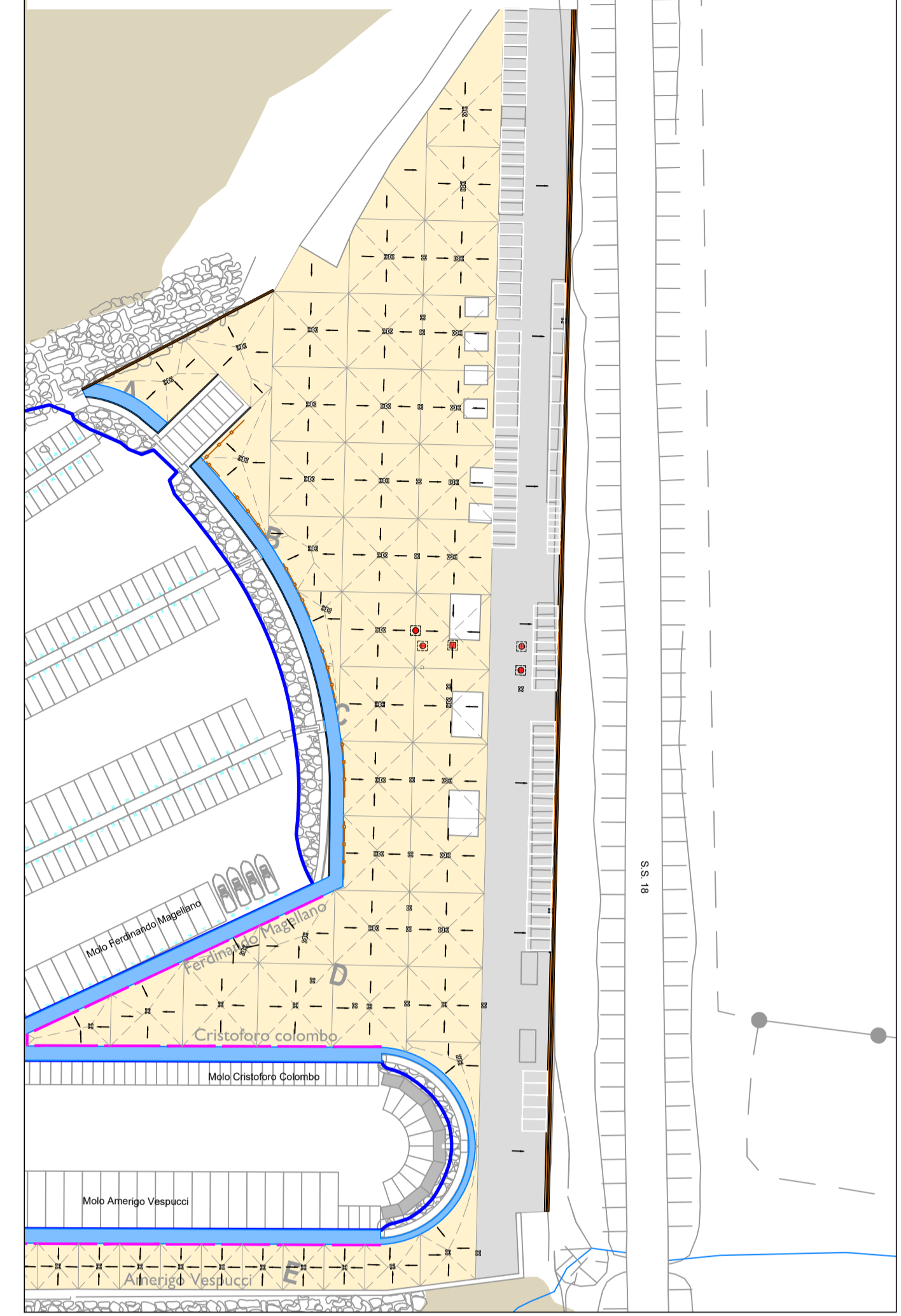
**SEZIONE B-B - PROGETTO**  
 SCALA 1:20



**SEZIONE C-C - PROGETTO**  
 SCALA 1:50



**PLANIMETRIA CON INDICAZIONE PARCHEGGI**  
 Scala 1:1.000



**REGIONE CALABRIA**  
 PROVINCIA DI COSENZA

**COMUNE DI AMANTEA**

**MIGLIORAMENTO INFRASTRUTTURALE DEL PORTO TURISTICO DI AMANTEA**

**PROGETTO DEFINITIVO - ESECUTIVO**

PROGETTISTI: RTP

CAPOGRUPPO MANDATARIA: **DUOMI** MANDANTE: **HYSONMAR**

File: Loris, n°12  
 99144 Palumbo (P/L)

Progettista Responsabile: **GIUSEPPE MIGLIORINO**  
 N. 6548

**PLANIMETRIA PARTICOLAREGGIATA INTERVENTO "F"**

CODIFICA	2019-03	CODICE DOCUMENTO	1   0.1   WW   P.D.   2.1	REV.	0	SCALA	Varie	ELABORATO	T21
Rev.	Data	Descrizione	Redatto	Controllato	Approvato				
0	12/03/2020	1° EMISSIONE	G. MIGLIORINO	G. CANTISANI	A. BORSANI				

Visto:  
 Il Responsabile Unico del Procedimento  
**Ing. Francesco STELLATO**