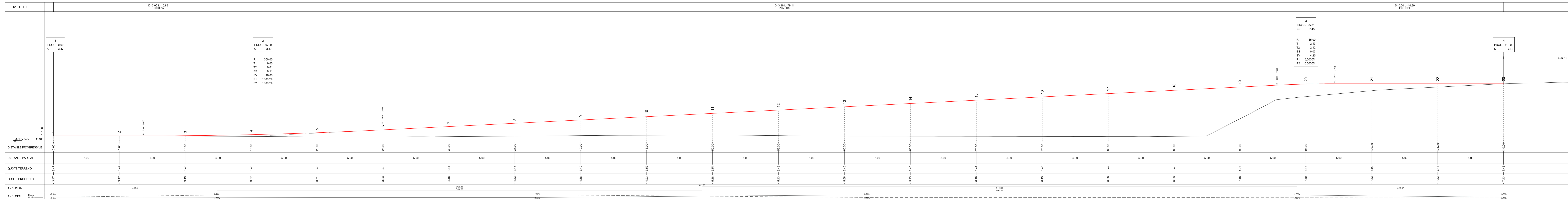
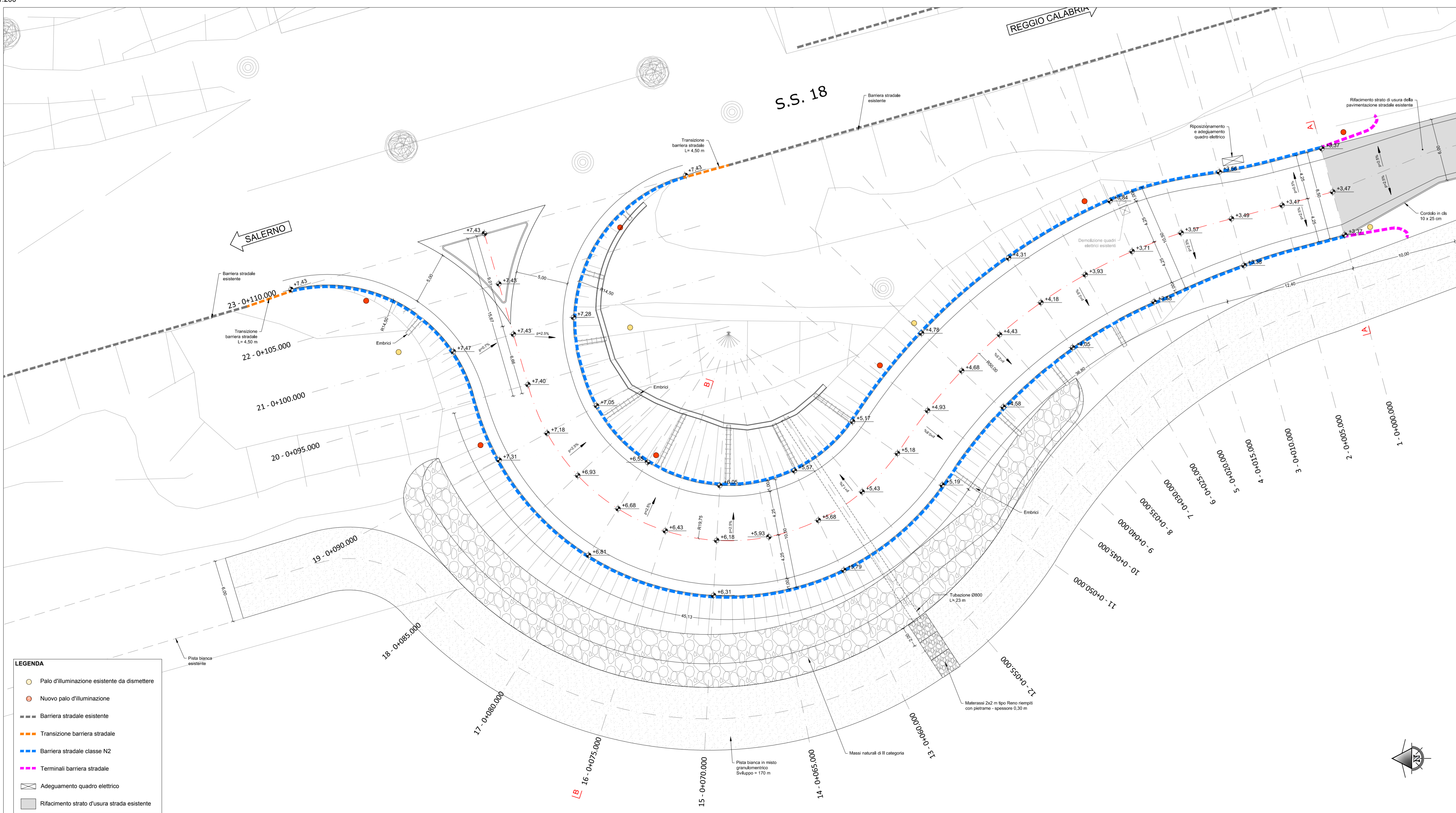


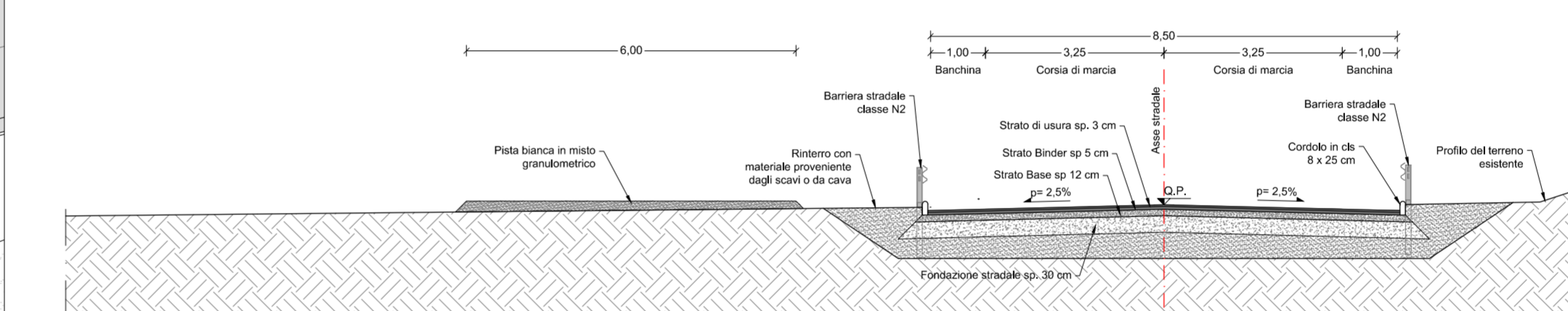
INTERVENTO D - COLLEGAMENTO ULTIMO MIGLIO
PROFILO LONGITUDINALE
 SCALA 1:100



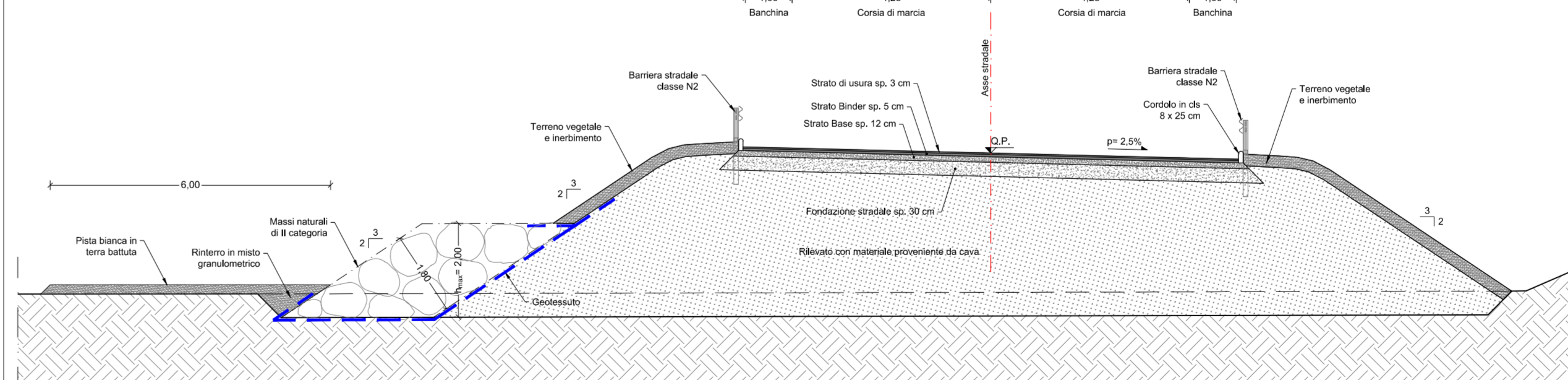
PLANIMETRIA DI PROGETTO
 SCALA 1:200



SEZIONE A-A
 SCALA 1:100



SEZIONE B-B
 SCALA 1:100



REGIONE CALABRIA
 PROVINCIA DI COSENZA
COMUNE DI AMANTEA

MIGLIORAMENTO INFRASTRUTTURALE DEL PORTO TURISTICO DI AMANTEA

PROGETTO DEFINITIVO - ESECUTIVO

PROGETTISTI: RTP
 CAPOGRUPPO MANDATARIA: **DUOMI**
 MANDANTE: **HYSONMAR**

Progettista Responsabile: **GALELEMO MIGLIORINO**

PLANIMETRIA DI PROGETTO, PROFILO LONGITUDINALE E SEZIONI TIPO INTERVENTO "D"

Rev.	Data	Descrizione	Redatto	Controllo	Approvato
0	12/03/2020	1° EMISSIONE	G. MIGLIORINO	G. CANTISANI	A. BORSANI

Elaborato: **T24**

Viso: **Ing. Francesco STELLATO**