


LIVELLETTA



Profilo: Tracciato - 20
Scala : 200:20
Q.Rif. : 180.00

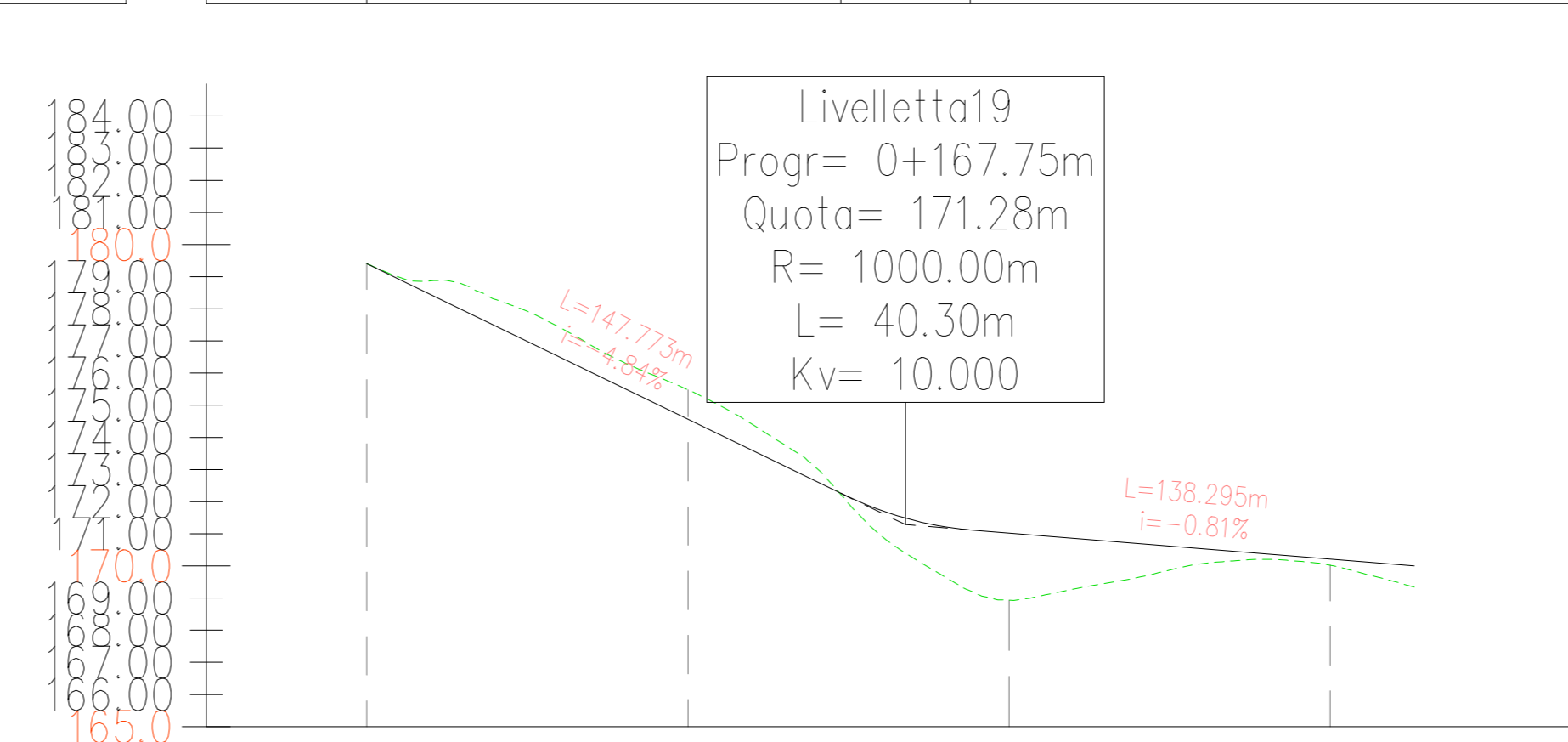
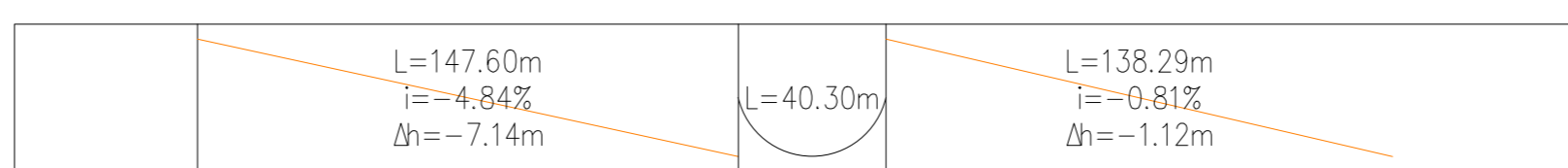
NUMERO SEZIONE
DISTANZE PROGRESSIVE
DISTANZE PARZIALI
QUOTE PROGETTO
QUOTE TERRENO
DIFFERENZA QUOTE
ETTOMETRICHE

1	2	3	4	5	???
0+000,00	0+100,00	0+200,00	0+300,00	0+400,00	0+450,00
100,00	100,00	100,00	100,00	???	
201,00	199,81	198,64	197,50	196,39	195,00
201,00	200,19	199,37	198,52	197,61	196,84
0,00	0,60	0,93	0,98	0,63	0,06
00	01	02	03	04	04

ANDAMENTO PLANIMETRICO



LIVELLETTA




Profilo: Tracciato - 19
Scala : 200:20
Q.Rif. : 165.00

NUMERO SEZIONE
DISTANZE PROGRESSIVE
DISTANZE PARZIALI
QUOTE PROGETTO
QUOTE TERRENO
DIFFERENZA QUOTE
ETTOMETRICHE

1	2	3	4	???
0+000,00	0+100,00	0+200,00	0+300,00	0+350,00
100,00	100,00	100,00	???	
179,40	174,56	171,00	170,21	170,00
179,40	175,40	169,83	170,00	169,84
0,00	-0,80	2,00	0,19	0,66
00	01	02	03	03

ANDAMENTO PLANIMETRICO



KEY MAP - Scala 1:50.000



00	2020-12-04	Prima emissione	M.Tezzi	D.Gradogna	L.Lanza
REV.	DATE	DESCRIPTION	PREPARED	CHECKED	APPROVED
PROJECT: COSTRUZIONE DELL'IMPIANTO EOLICO DI "TRAPANI 3"			EGP CODE		
FILE NAME: GRE.EEC.D.25.IT.W.14703.00.103.00 - Layout strade			SHEET: 1 di 2		
CLASSIFICATION: PUBLIC		FORMAT: A0	SCALE: Varie	PLLOT SCALE: 1:1	SHEET: 1 di 2
UTILIZATION SCOPE: BASIC DESIGN		TITLE: TP3-19, 20 - PISTA DI ACCESSO E PIAZZOLA Planimetria e profilo			
EGP VALIDATION			EGP CODE		
VALIDATED BY: A. Pisci			EGP CODE		
CHECKED BY: G. Buonomo, M. Vallojo			EGP CODE		
EGP CODE: GRE.EEC.D.25.IT.W.14703.00.103.00			EGP CODE		

