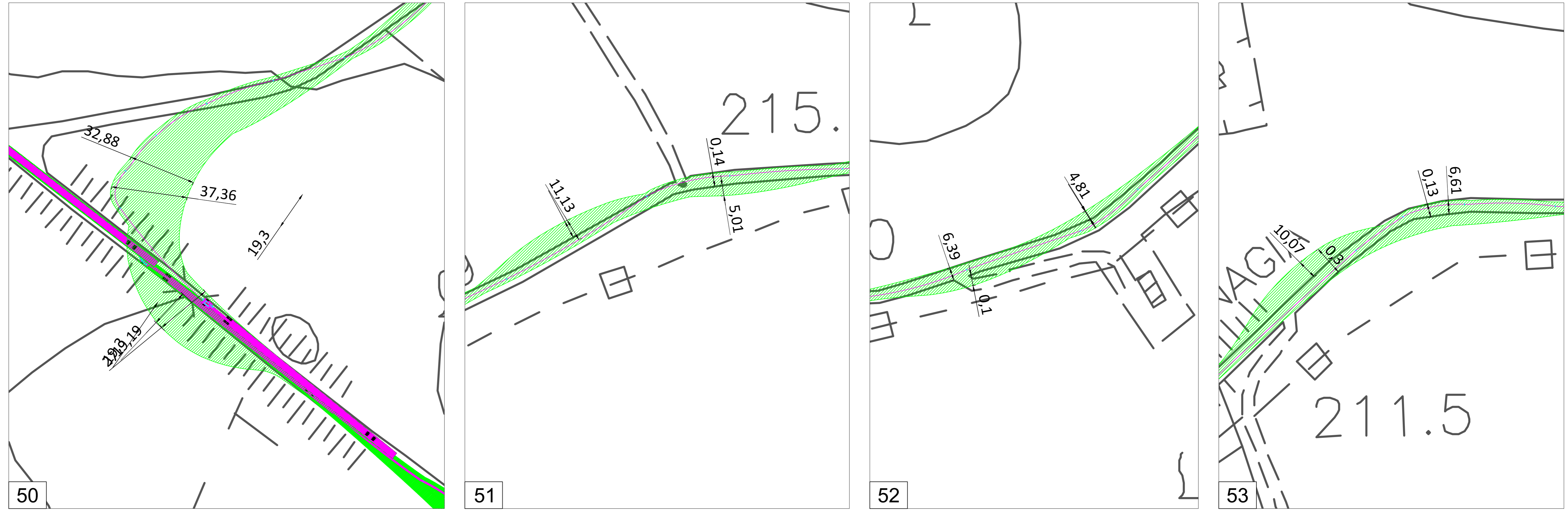
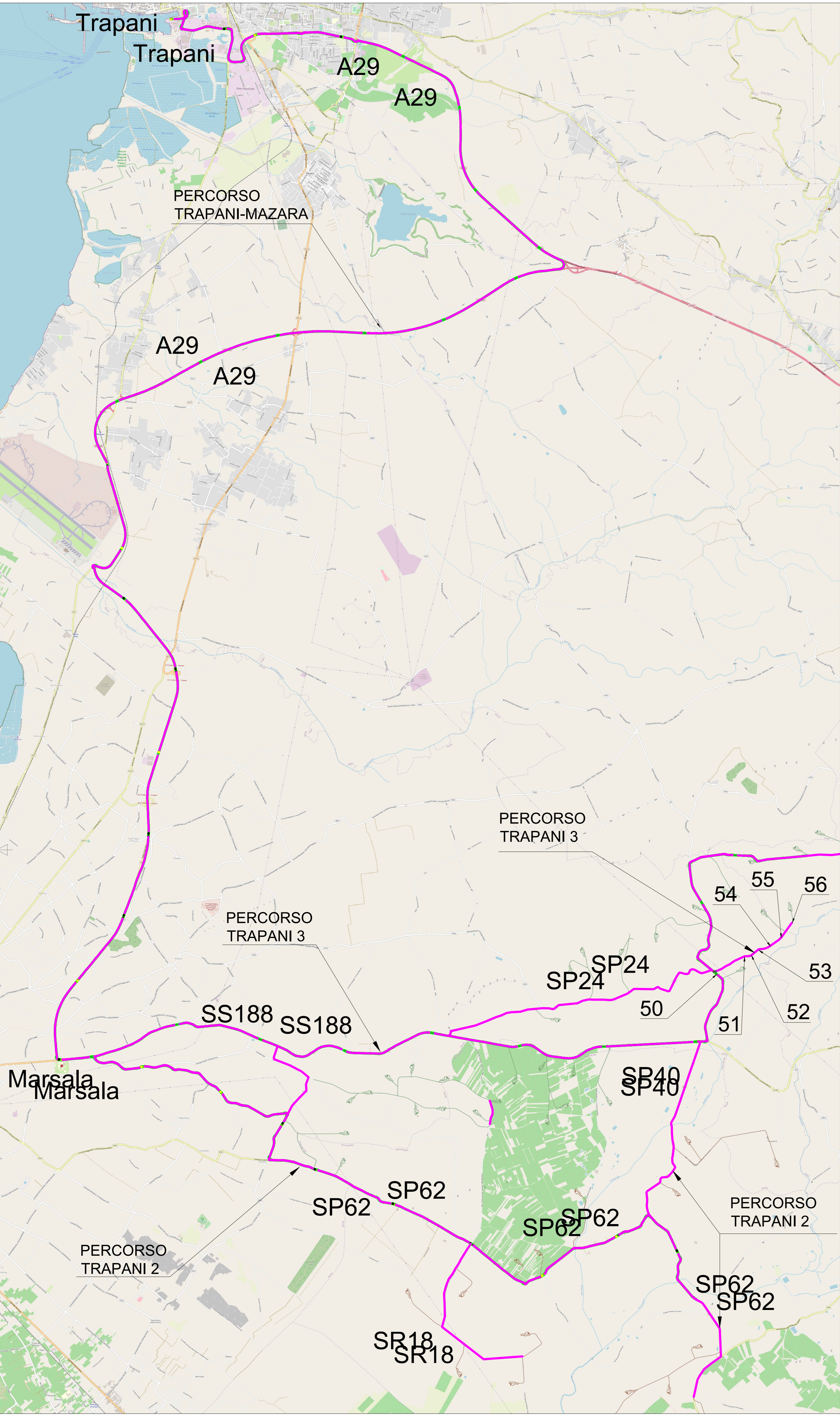


VISTA GENERALE PERCORSI scala 1: 50 000

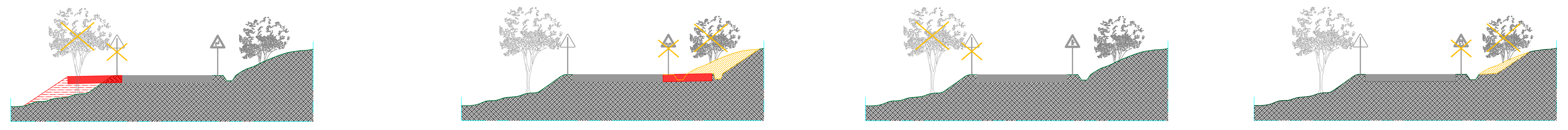


PERCORSO TRAPANI3 INTEGRAZIONE - INGRANDIMENTI scala 1: 100



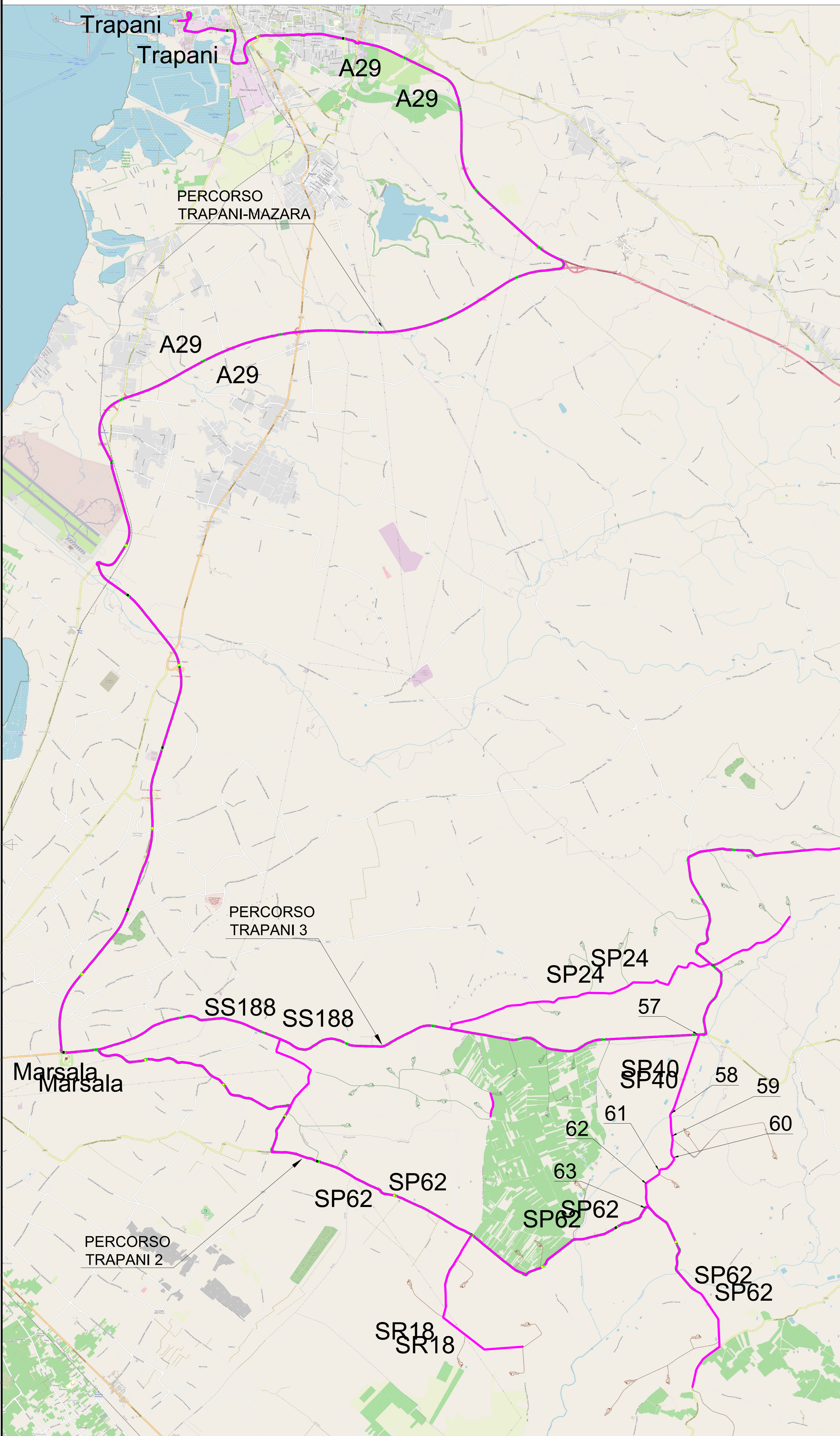
PERCORSO TRAPANI3 INTEGRAZIONE - INGRANDIMENTI scala 1: 100

SEZIONI TIPICHE scala 1:100



ALLARGAMENTO TIPO SEDE STRADALE LATO VALLE ALLARGAMENTO TIPO SEDE STRADALE LATO MONTE AREA DA RENDERE LIBERA LATO VALLE AREA DA RENDERE LIBERA LATO MONTE

DD	18/12/2020	Prima emissione	M. Arfuso	Luca Lanzetta	Luca Lanzetta
REV.	DATE	DESCRIPTION	PREPARED	CHECKED	APPROVED
Stantec PROJECT: Costruzione dell'impianto eolico di "Trapani 3"					
FILE NAME: GRE.ECC.0.13.IT.W.1473.00.088.00 - Tavole allegato Road Survey Parte 3 di 3					
CLASSIFICATION: PUBLIC		FORMAT: A0	SCALE:	PLOT SCALE:	SHEET: 1 di 3
UTILIZATION SCOPE: BASIC DESIGN		TITLE: Tavole allegato Road Survey Parte 3 di 3			
ENGINEERING & CONSTRUCTION EGP VALIDATION					
VALIDATED BY: A. Pisci					
VERIFIED BY: M. Pulvrenti, M. Vallejo					
COLLABORATORS: GRE.ECC.0.13.IT.W.1473.00.088.00					

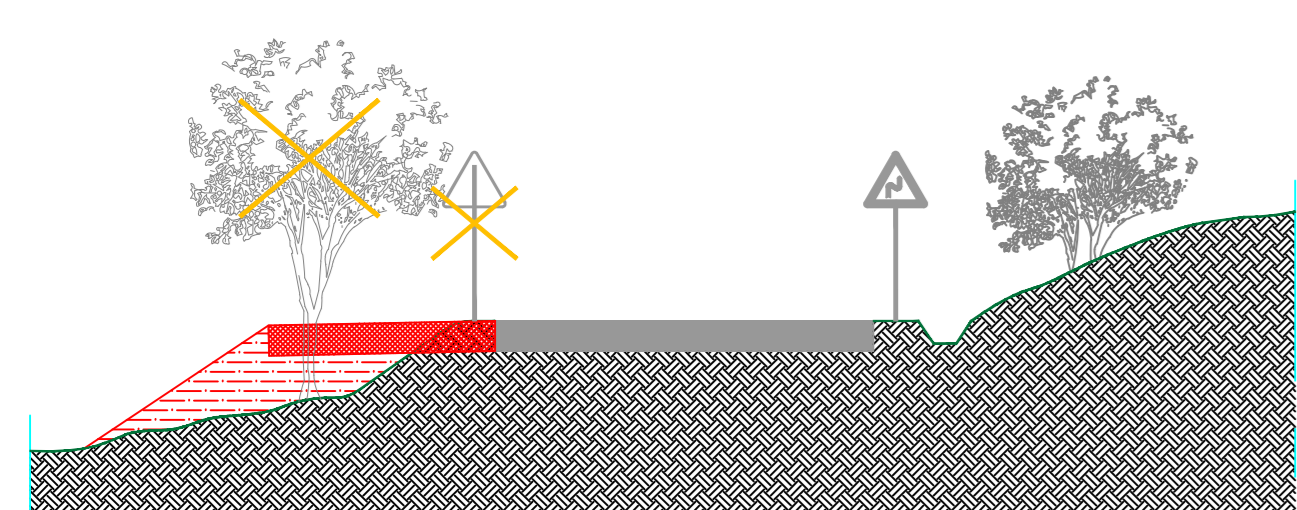


PERCORSO TRAPANI2 INTEGRAZIONE - INGRANDIMENTI scala 1: 100

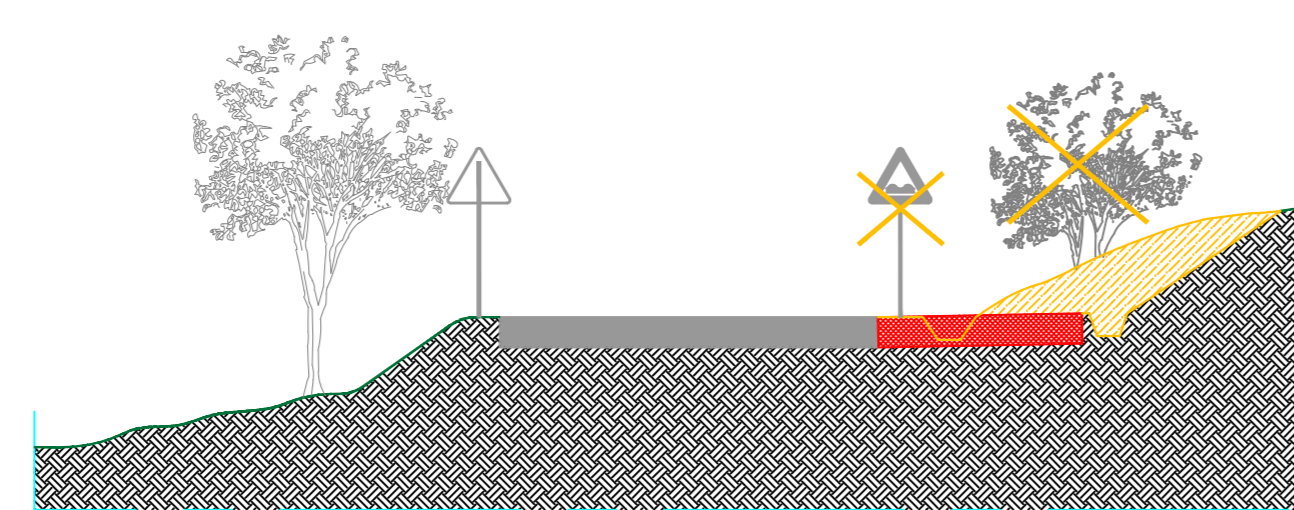


PERCORSO TRAPANI2 INTEGRAZIONE - INGRANDIMENTI scala 1: 100

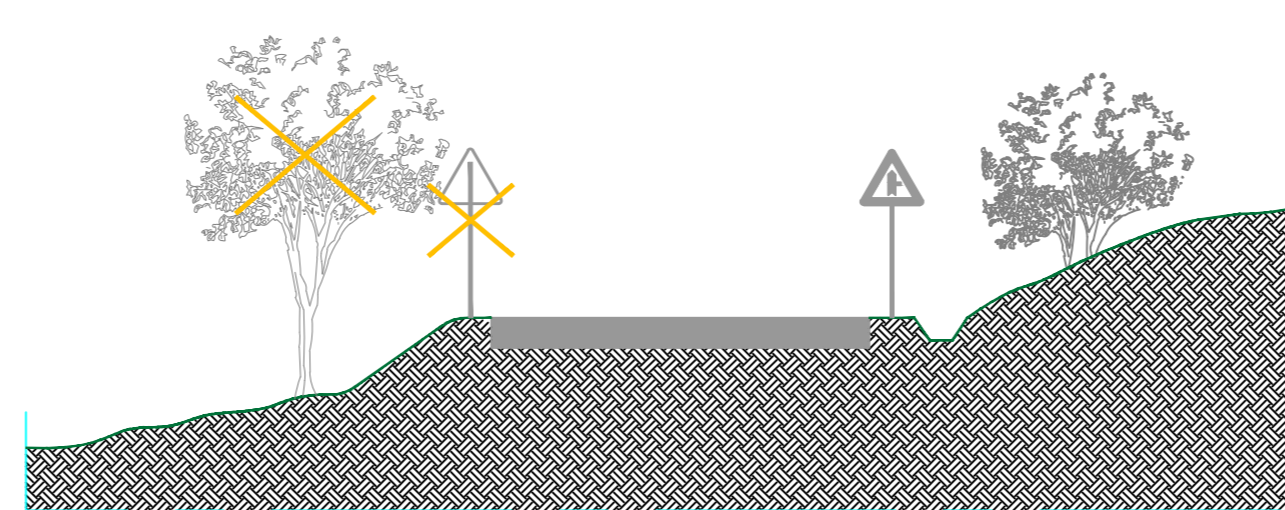
SEZIONI TIPICHE scala 1:100



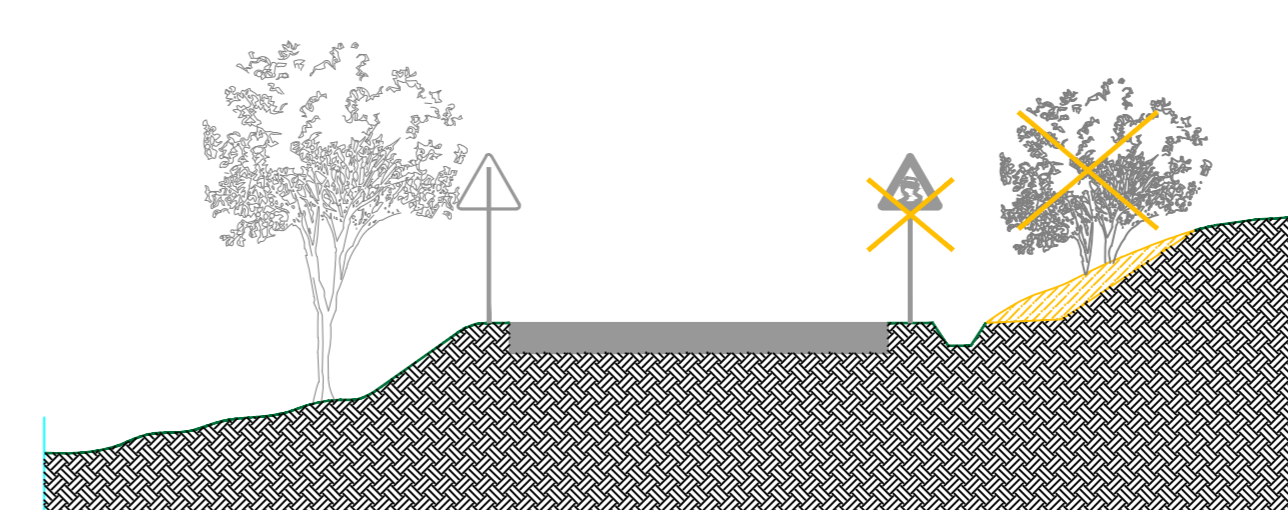
ALLARGAMENTO TIPO SEDE STRADALE LATO VALLE



ALLARGAMENTO TIPO SEDE STRADALE LATO MONTE

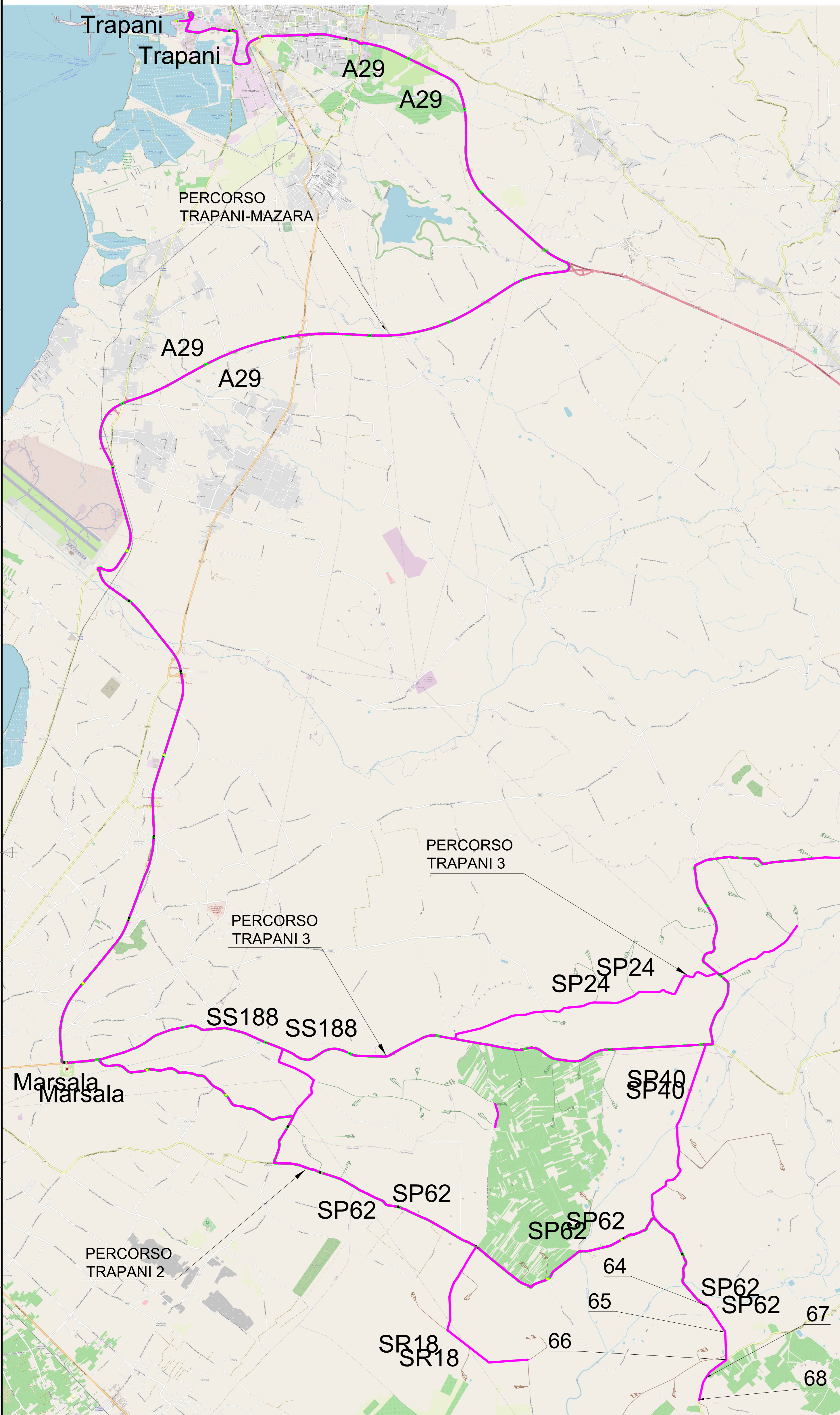


AREA DA RENDERE LIBERA LATO VALLE

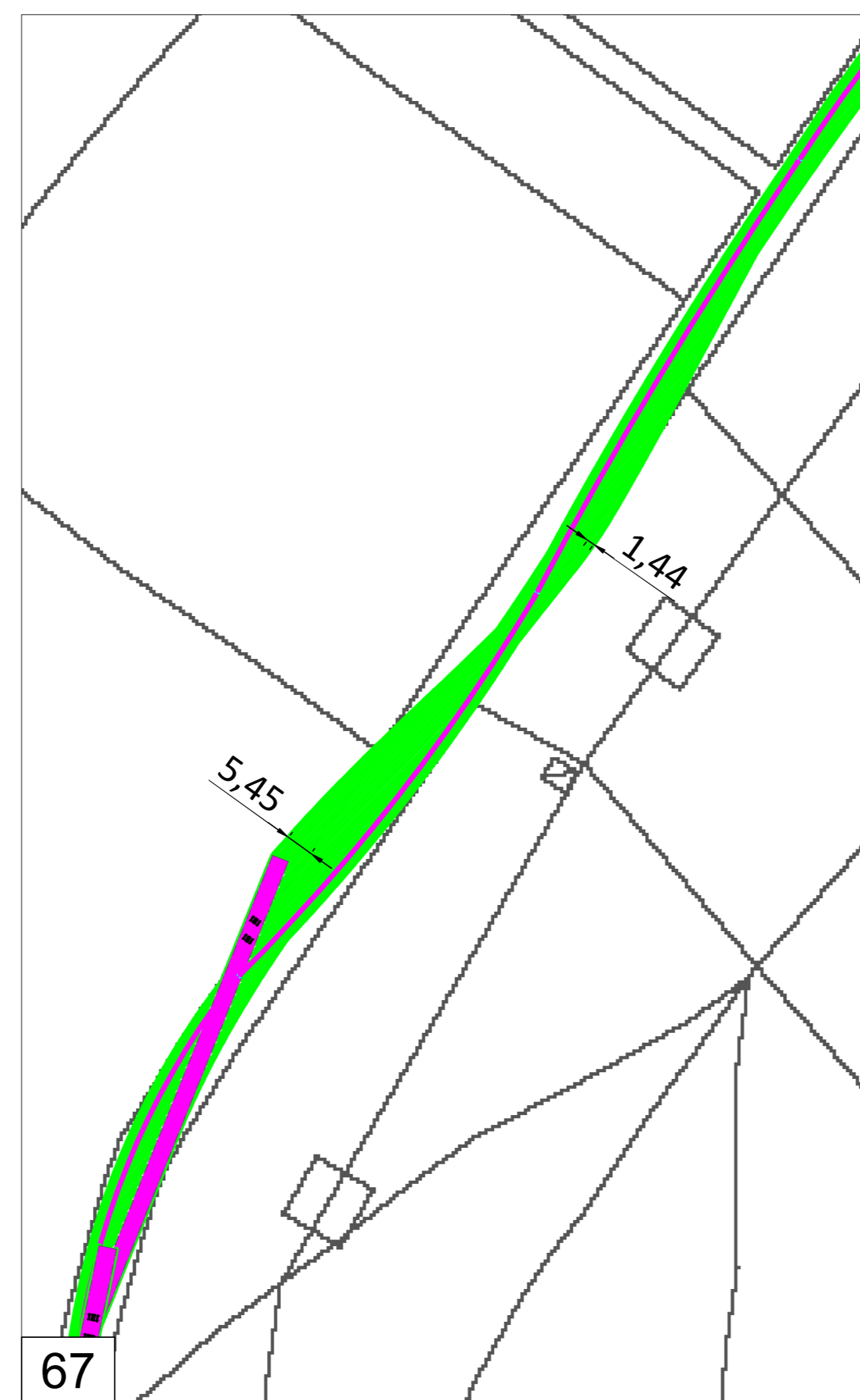


AREA DA RENDERE LIBERA LATO MONTE

DD	18/12/2020	Prima emissione	M. Arnesi	Luca Lanzetta	Luca Lanzetta
REV.	DATE	DESCRIPTION	PREPARED	CHECKED	APPROVED
PROJECT: Costruzione dell'impianto eolico di "Trapani 3"					
FILE NAME: GRE.EECC.D.73.IT.W.1473.00.088.00 - Tavole allegato Road Survey Parte 3 di 3					
CLASSIFICATION: PUBLIC		FORMAT: A0	SCALE:	PLOT SCALE:	SHEET: 2 di 3
UTILIZATION SCOPE: BASIC DESIGN		TITLE: Tavole allegato Road Survey Parte 3 di 3			
EGP CODE:					
VALIDATED BY: A. Pisci					
VERIFIED BY: M. Pulvrenti, M. Vallejo					
COLLABORATORS: GRE.EECC.D.73.IT.W.1473.00.088.00					

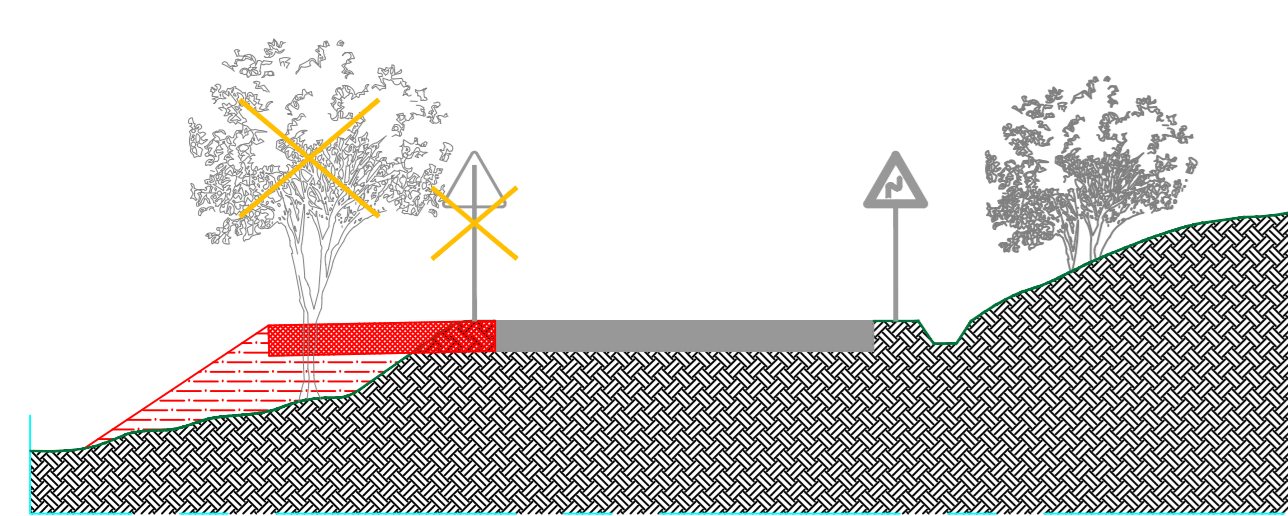


PERCORSO TRAPANI2 INTEGRAZIONE - INGRANDIMENTI scala 1: 100

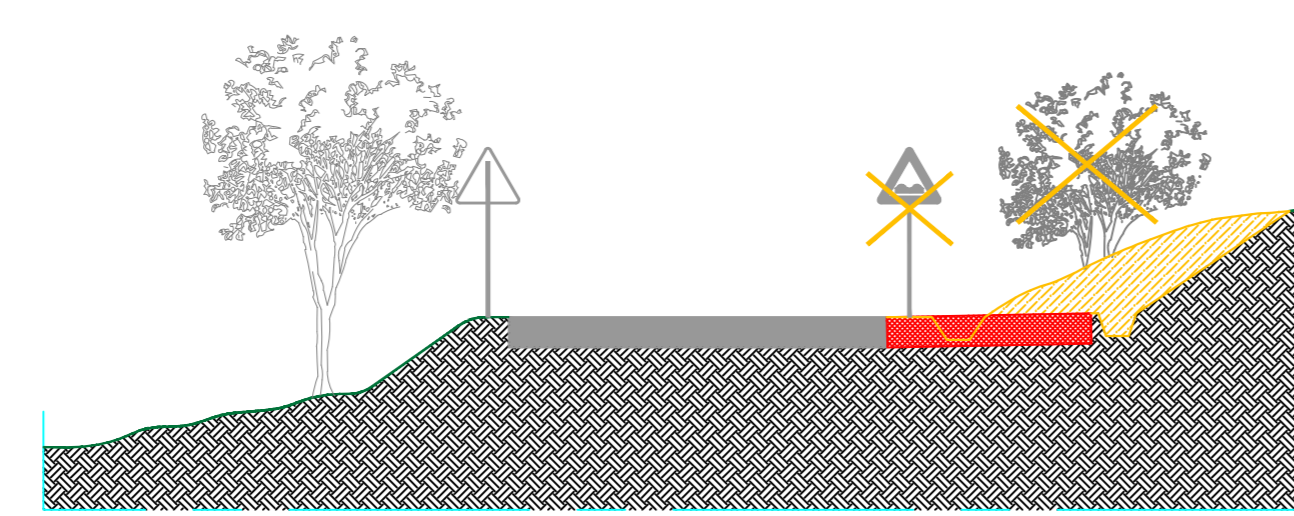


PERCORSO TRAPANI2 INTEGRAZIONE - INGRANDIMENTI scala 1: 100

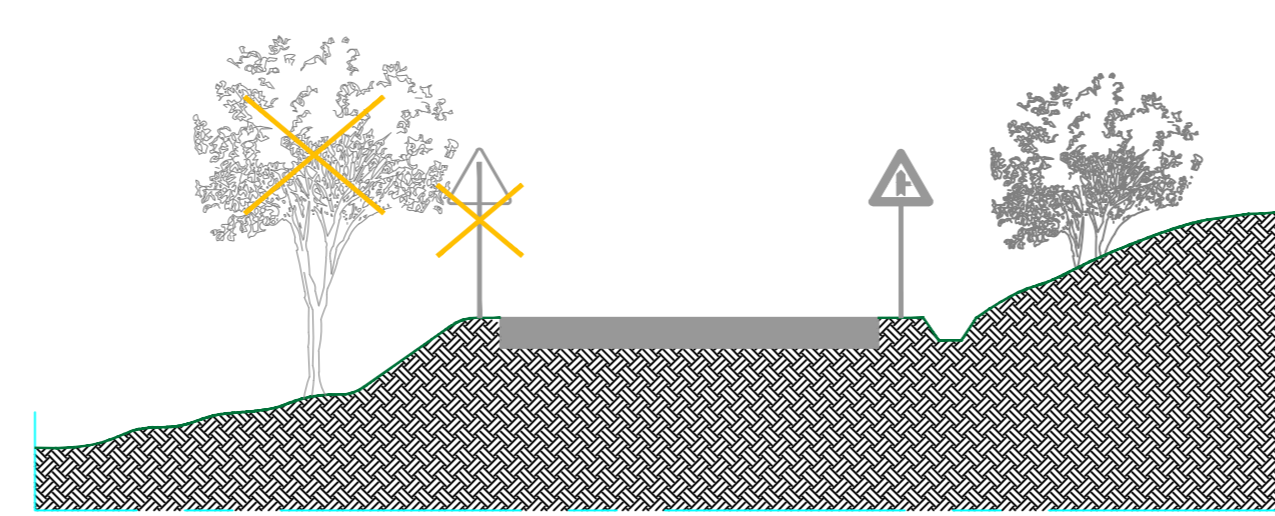
SEZIONI TIPICHE scala 1:100



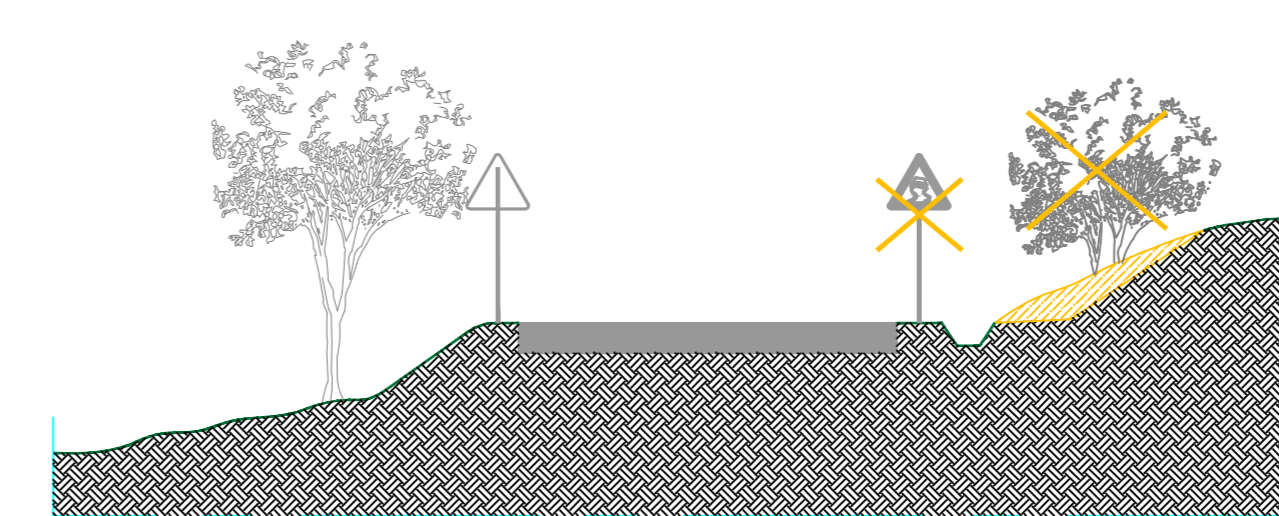
ALLARGAMENTO TIPO SEDE STRADALE LATO VALLE



ALLARGAMENTO TIPO SEDE STRADALE LATO MONTE



AREA DA RENDERE LIBERA LATO VALLE



AREA DA RENDERE LIBERA LATO MONTE

00	18/12/2020	Prima emissione	M. Arfuso	Luca Lanzetta	Luca Lanzetta
REV.	DATE	DESCRIPTION	PREPARED	CHECKED	APPROVED
PROJECT: Costruzione dell'impianto eolico di "Trapani 3"					
FILE NAME: GRE.ECC.0.13.IT.W.1473.00.088.00 - Tavole allegato Road Survey Parte 3 di 3					
CLASSIFICATION: PUBLIC		FORMAT: A0	SCALE:	PLOT SCALE:	SHEET: 3 di 3
UTILIZATION SCOPE: BASIC DESIGN		TITLE: Tavole allegato Road Survey Parte 3 di 3			
ENGINEERING & CONSTRUCTION EGP VALIDATION					
VALIDATED BY: A. Pisci					
VERIFIED BY: M. Pulvrenti, M. Vallejo					
COLLABORATORS: GRE.ECC. D73 ITW147030008800					