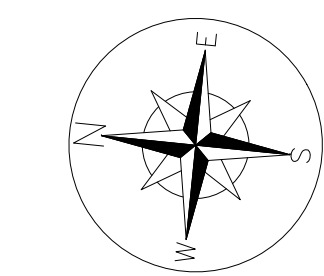
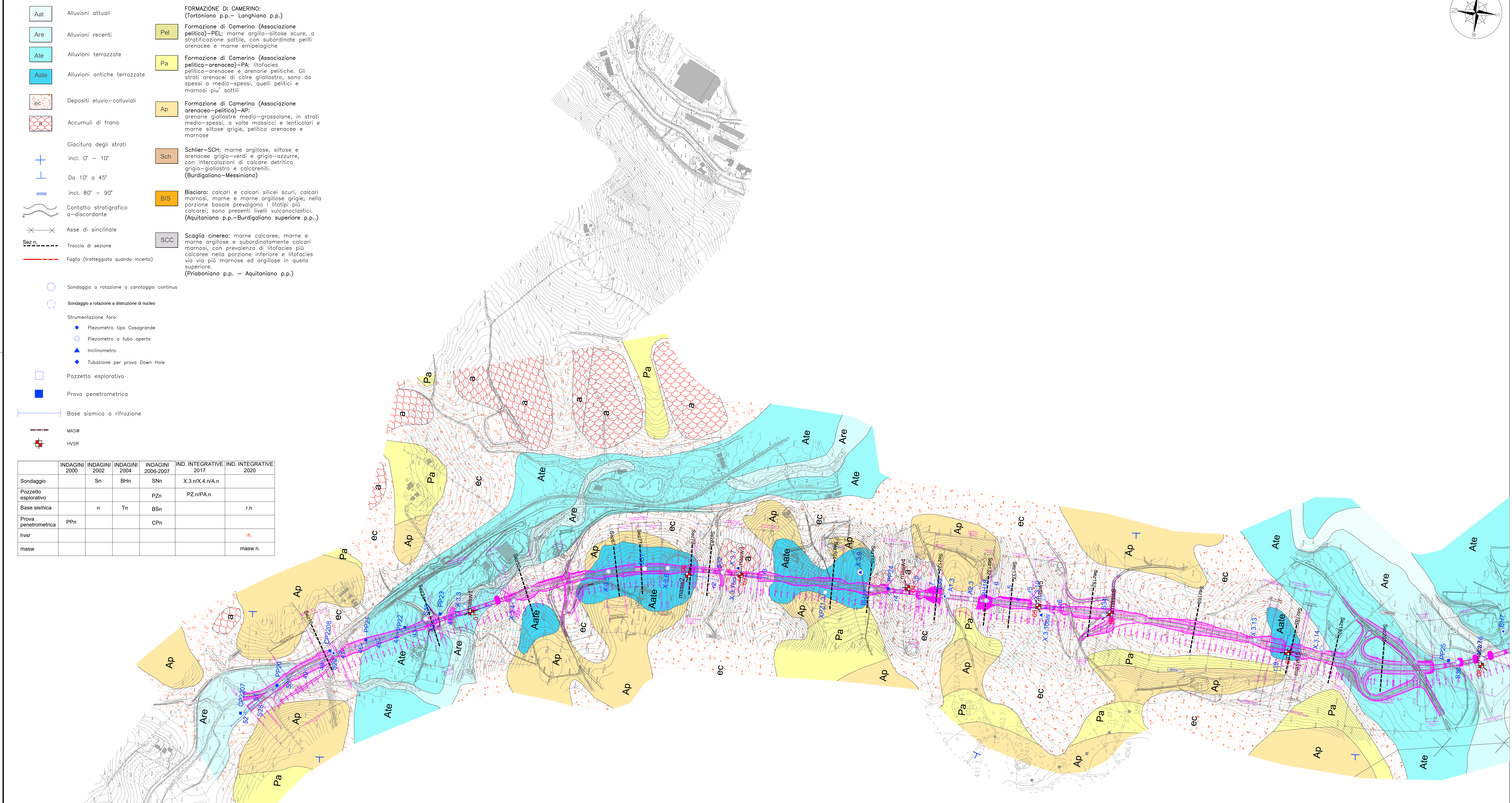


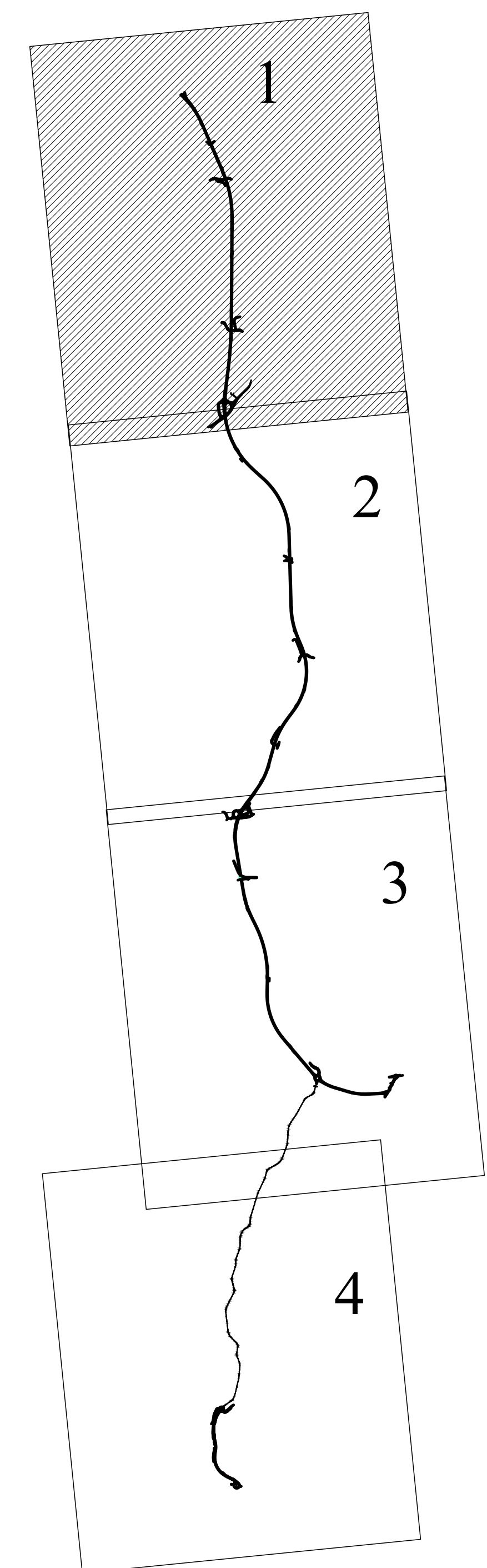
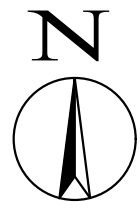
LEGENDA:

- Alluvioni attuali
- Alluvioni recenti
- Alluvioni terrazzate
- Alluvioni antiche terrazzate
- Depositi eluvio-colluviali
- Accumuli di frana
- Giacitura degli strati
- incl. 0° - 10°
- Da 10° a 45°
- incl. 80° - 90°
- Contatto stratigrafico a-discordante
- Asse di sinclinali
- Traccia di sezione
- Faglia (trattaglia quando incerta)
- Sondaggio a rotazione a carotaggio continuo
- Sondaggio a rotazione a distruzione di nucleo
- Strumentazione foro:
 - Piezometro tipo Cassagrande
 - Piezometro a tubo aperto
 - Inclino metro
 - Tubazione per prova Down Hole
- Pozzetto esplorativo
- Prova penetrometrica
- Base sismica a rifrazione
- MASW
- HVSr

	INDAGINI 2000	INDAGINI 2002	INDAGINI 2004	INDAGINI 2006-2007	IND. INTEGRATIVE 2017	IND. INTEGRATIVE 2020
Sondaggio	Sn	BHn	SNn	X.3.nX.4.n/A.n		
Pozzetto esplorativo			PZn	PZ.n/PA.n		
Base sismica	n	Tn	BSn		r.n	
Prova penetrometrica	PPn		CPn			
hvsr						n.
masw						masw.n.



KEY - MAP



ASSE VIARIO MARCHE-UMBRIA E QUADRILATERO DI PENETRAZIONE INTERNA MAXI LOTTO 2
 LAVORI DI COMPLETAMENTO DELLA DIRETTRICE PERUGIA ANCONA:
 SS. 318 DI "VALFABBRICA", TRATTO PIANELLO-VALFABBRICA
 SS. 76 "VAL DESINO", TRATTI FOSSATO VICO - CANCELLE E ALBACINA - SERRA SAN QUIRICO
 "PEDEMONTANA DELLE MARCHE", TRATTO FABRIANO-MUCCIA-SFERCIA.

PROGETTO ESECUTIVO

CONTRAENTE GENERALE: DIRPA 2 S.C.G.F.I.	Il responsabile del Contratto Generale: Ing. Federico Montanari	Il responsabile Integrazioni delle Proiezioni Specialistiche: Ing. Salvatore Lieto
---	---	--

PROGETTAZIONE: Associazione Temporanea di Imprese	Mandatari:	SOAI s.r.l. di E. Forlani & C.
PROGN s.p.a.	LOMBARDI SA	LOMBARDI-REICO

RESPONSABILE DELLA PROGETTAZIONE: PIRELLA Prof. Ing. Antonio Grimaldi	INGEGNERE RESPONSABILE: Fabrizio Pontoni Geologo Specialista R. 179	INGEGNERE RESPONSABILE: Ing. Michele Curiale
--	---	--

IL RESPONSABILE DEL PROCEDIMENTO:
Ing. Ignio Fanelli

2.1.3 - PEDEMONTANA DELLE MARCHE
3° stralcio funzionale: Castelraimondo nord - Castelraimondo sud
4° stralcio funzionale: Castelraimondo sud - innesto S.S.77 a Muccia
GEOLOGIA E GEOTECNICA
 Carta Geologica
 Tav. 1 di 4

SCALA:
1:5.000
DATA:
Settembre 2020

Codice Unico di Progetto (CUP): **F12C03000050021**

Codice elaborato: **L1203032133E02GEGE0000P1A0718**

REV.	DATA	DESCRIZIONE	Redatto	Controllato	Approvato
A	1 Marzo 2020	Emissione PE	F.Pontoni	F.Pontoni	A. Grimaldi
B	1 Settembre 2020	Emissione a seguito istruttoria ANAS	PROGN	F.Pontoni	A. Grimaldi
C					