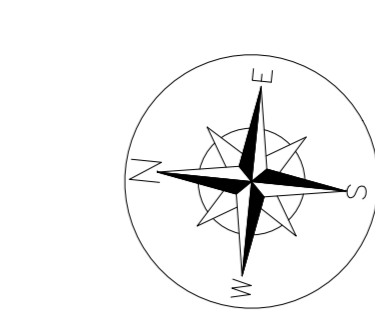


LEGENDA:

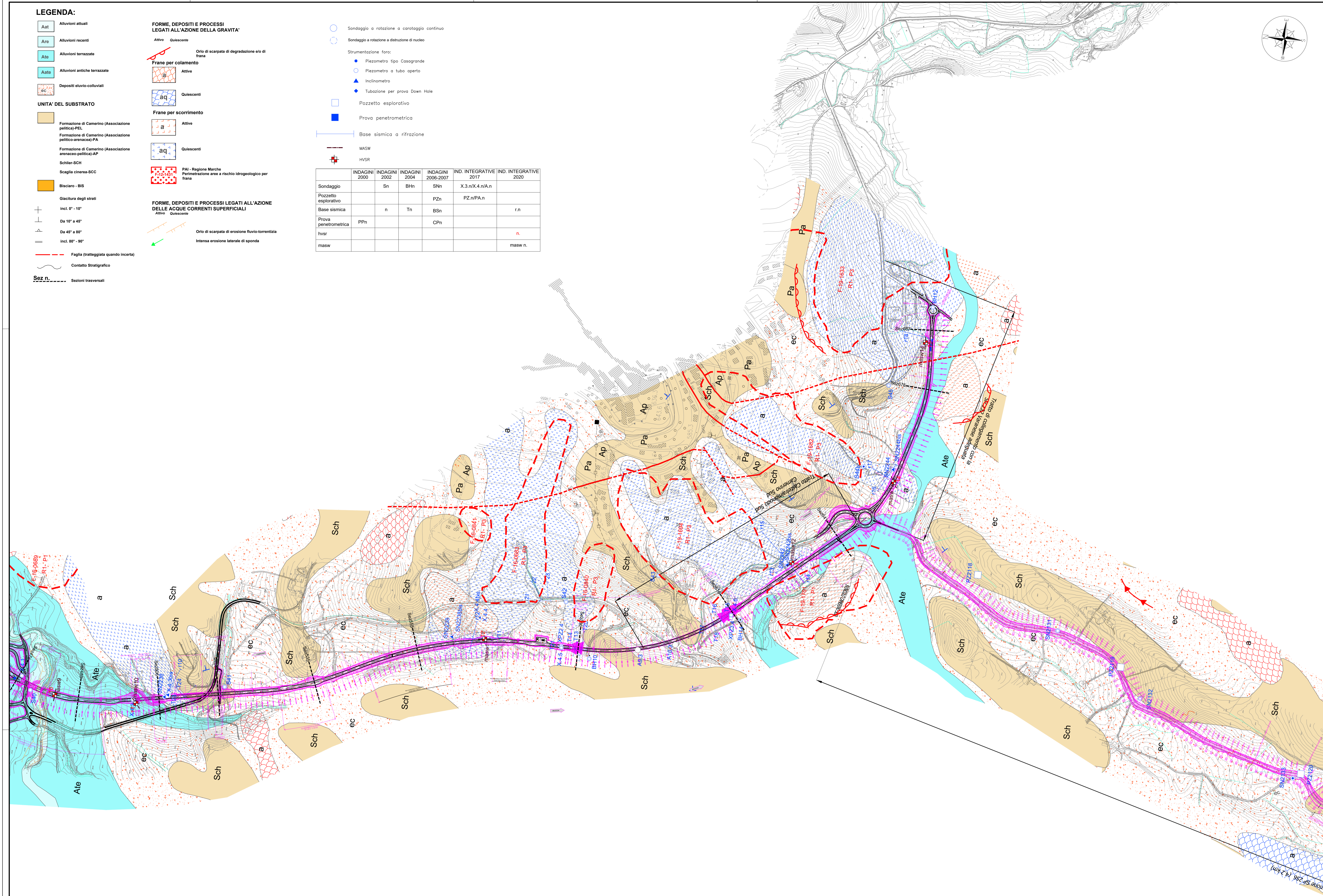
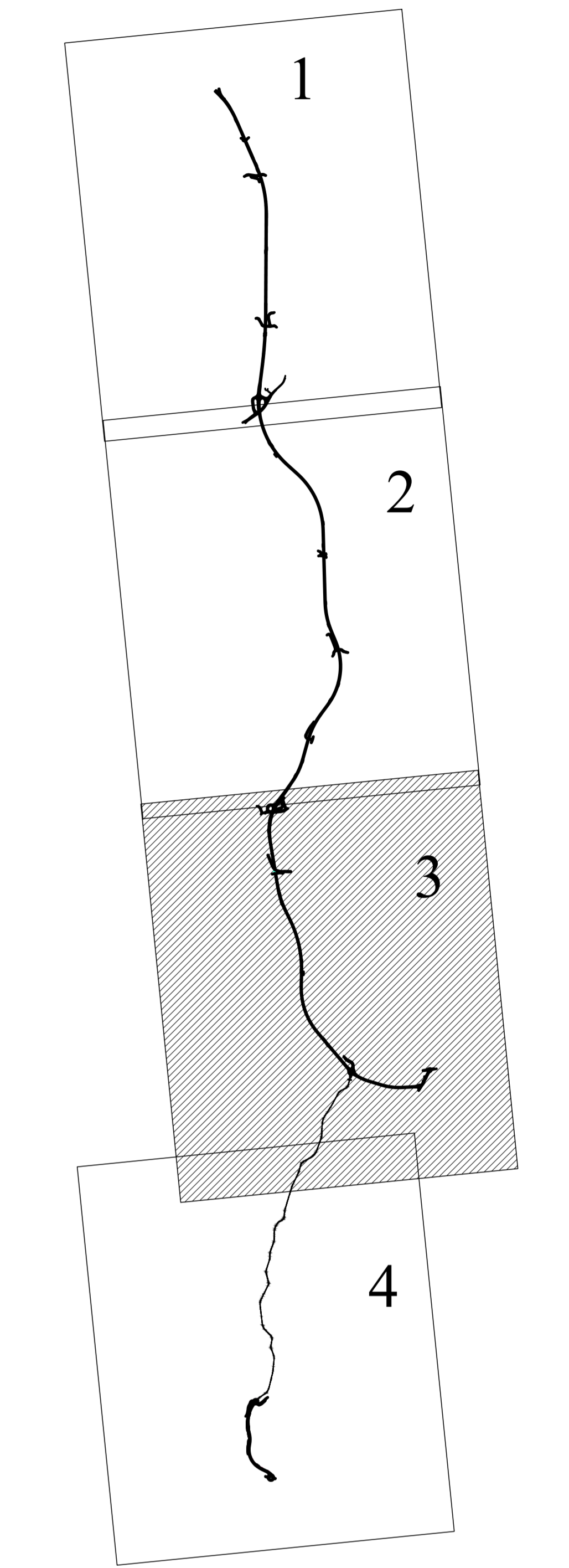
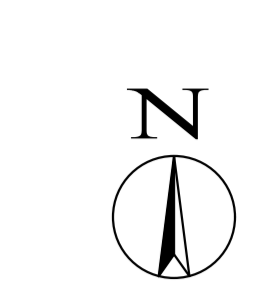
- Alluvioni attuali
 - Alluvioni recenti
 - Alluvioni terrazzate
 - Alluvioni antiche terrazzate
 - Depositi eluvio-colluviali
- UNITA' DEL SUBSTRATO**
- Formazione di Camerino (Associazione pelliccia-PEL)
 - Formazione di Camerino (Associazione pelliccia-arenacea) PA
 - Formazione di Camerino (Associazione arenacea-pelliccia) AP
 - Schlier-SCH
 - Scaglia cinerea-SCC
 - Biaccaro-BIS
- FORME, DEPOSITI E PROCESSI LEGATI ALL'AZIONE DELLA GRAVITA'**
- Orto di scarpata di degradazione ero di frane
 - Frane per colamento
 - Attive
 - Quiescenti
 - Frane per scorrimento
 - Attive
 - Quiescenti
 - P.A.I. - Regione Marche
 - Parametrizzazione area a rischio idrogeologico per frana
- FORME, DEPOSITI E PROCESSI LEGATI ALL'AZIONE DELLE ACQUE CORRENTI SUPERFICIALI**
- Orto di scarpata di erosione fluvio-torrentizia
 - Intensa erosione laterale di sponda
- Strumentazione foro:**
- Piezometro tipo Casagrande
 - ▲ Piezometro a tubo aperto
 - ◆ Inclometro
 - ♦ Tubazione per prova Down Hole
 - Pozzetto esplorativo
 - Prova penetrometrica
- Base sismica a rifrazione**
- MASW
 - HWSR
- Glacitura degli strati**
- Incl. 0° - 10°
 - Da 10° a 45°
 - Da 45° a 80°
 - Incl. 80° - 90°
- Altri simboli:**
- Faglia (tratteggiata quando incerta)
 - Contatto Stratigrafico
 - Sezioni trasversali

- SONDAGGI**
- Sondaggio a rotazione o carotaggio continuo
 - Sondaggio a rotazione a distruzione di nucleo

Sondaggio	INDAGINI 2000	INDAGINI 2002	INDAGINI 2004	INDAGINI 2006-2007	IND. INTEGRATIVE 2017	IND. INTEGRATIVE 2020
Pozzetto esplorativo	Sn	BHn	SNh	PZn	X.3.nX.4.n/n.n	
Base sismica	n	Tn	BSn			r.n
Prova penetrometrica	PPn		CPn			n.
hwsr						
masw						masw n.



KEY - MAP



**ASSE VIARIO MARCHE-UMBRIA
E QUADRILATERO DI PENETRAZIONE INTERNA
MAXI LOTTO 2**

LAVORI DI COMPLETAMENTO DELLA DIRETTRICE PERUGIA-ANCONA:
SS. 318 DI "VAL FABBRICA", TRATTO PANELLO-VAL FABBRICA
SS. 76 "VAL DESINO", TRATTI FOSSATO VICO - CANCELLI E ALBACINA - SERRA SAN QUIRICO
"PEDEMONTANA DELLE MARCHE", TRATTO FABRIANO-MUCCIA-SFERCIA.

PROGETTO ESECUTIVO

CONTRAENTE GENERALE: 	Il responsabile del Contratto Generale: Ing. Federico Montanari	Il responsabile Integrativo delle Prestazioni Specialistiche: Ing. Salvatore Liso			
PROGETTAZIONE: Associazione Temporanea di Imprese					
Mandatari: 	Mandatari: 	Mandatari: 			
RESPONSABILE DELLA PROGETTAZIONE: PER L.A.T. Prof. Ing. Antonio Grimaldi	GEOLOGO: Dott. Geol. Fabrizio Pontoni	COORDINATORE DELLA SICUREZZA IN FASE DI PROGETTAZIONE: Ing. Michele Caruso			
IL RESPONSABILE DEL PROCEDIMENTO: Ing. Ignio Favati					
2.1.3 - PEDEMONTANA DELLE MARCHE 3° stralcio funzionale: Castelraimondo nord - Castelraimondo sud 4° stralcio funzionale: Castelraimondo sud - innesto S.S.77 a Muccia GEOLGIA E GEOTECNICA Carta geomorfologica Tav. 3 di 4		SCALA: 1:5.000 DATA: Settembre 2020			
Codice Unico di Progetto (CUP): F12C0300050021					
Codice elaborato: [0][7][0][3][2][7][3][E][0][2][6][E][0][0][0][0][2][1][A][0][2][E]					
REV.	DATA	DESCRIZIONE	Redatto	Controllato	Approvato
A	Marzo 2020	Emissione PE	E. Pontoni	F. Pontoni	A. Grimaldi
B	Settembre 2020	Emissione a seguito istruttoria ANAS	PROGIn	E. Pontoni	A. Grimaldi
C					