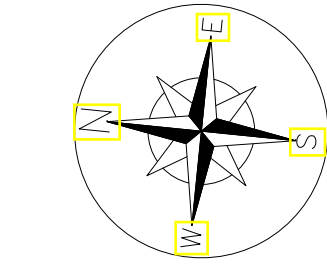
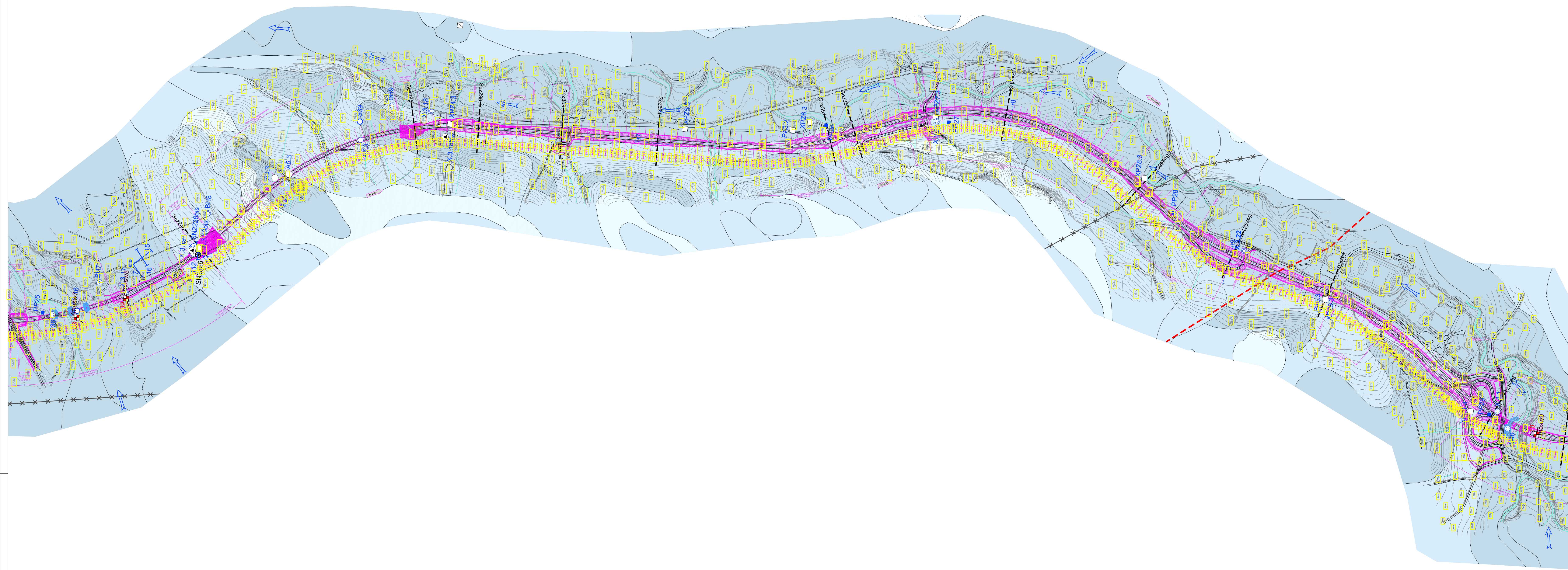


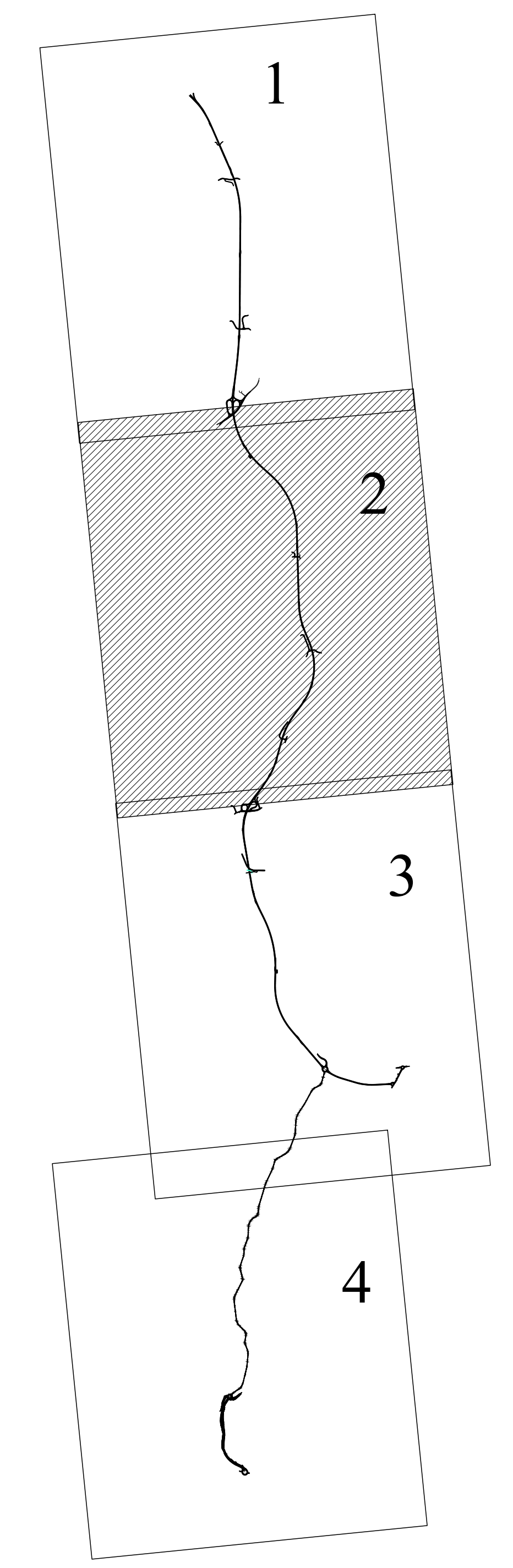
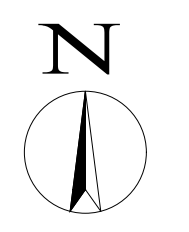
**LEGENDA:**

Grado di permeabilità relativa dei complessi idrogeologici					Descrizione delle caratteristiche idrogeologiche
AP	MP	SP	IM	V	
altamente permeabile (10 <sup>-1</sup> -10 <sup>0</sup> )	mediamente permeabile (10 <sup>-2</sup> -10 <sup>-1</sup> )	scarsamente permeabile (10 <sup>-3</sup> -10 <sup>-2</sup> )	impermeabile (10 <sup>-4</sup> -10 <sup>-3</sup> )	permeabilità variabile	Aluvioni attuali, recenti e terrazzate
					Depositi eluvio-colluviali e accumuli di fango
					Formazione di Camerino: Associazione pellico-arenacea
					Formazione di Camerino: Associazione arenaceo-pellica
					Sclari
					Boscato

- Sondaggio attrezzato con piezometro
- Sondaggio con rilevamento della falda
- Sondaggio attrezzato con piezometro e tubo aperto con rilievo della falda
- Direzione di flusso sotterraneo
- Contatto stratigrafico a-discordante
- Asse di sinclinale
- Faglia (tratteggiata se incerta)
- Pozzo privato
- Sorgente perenne



**KEY - MAP**



**ASSE VIARIO MARCHE-UMBRIA E QUADRILATERO DI PENETRAZIONE INTERNA MAXI LOTTO 2**

LAVORI DI COMPLETAMENTO DELLA DIRETTRICE PERUGIA ANCONA:  
 SS. 318 DI "VALFABBRICA", TRATTO PIANELLO - VALFABBRICA  
 SS. 76 "VAL DESINO", TRATTO FOSSATO VICO - CANCELLE E ALBACINA - SERRA SAN QUIRICO  
 "PEDEMONTANA DELLE MARCHE", TRATTO FABBIANO-MUCCIA-SFERCIA.

**PROGETTO ESECUTIVO**

 <b>DIRPA 2</b> s.c.a.r.l.	Il responsabile del Contratto Generale: Ing. Federico Montanari	Il responsabile Integrazioni delle Proiezioni Specialistiche: Ing. Salvatore Lieto
	Mandatari:	

RESPONSABILE DELLA PROGETTAZIONE: Prof. Ing. Antonio Grimaldi	COORDINATORE DELLA SICUREZZA IN FASE DI PROGETTAZIONE: Ing. Michele Curiale
------------------------------------------------------------------	--------------------------------------------------------------------------------

IL RESPONSABILE DEL PROCEDIMENTO: Ing. Iginio Favetti	COORDINATORE DELLA SICUREZZA IN FASE DI PROGETTAZIONE: Ing. Michele Curiale
----------------------------------------------------------	--------------------------------------------------------------------------------

**2.1.3 - PEDEMONTANA DELLE MARCHE**  
 3° stralcio funzionale: Castelraimondo nord - Castelraimondo sud  
 4° stralcio funzionale: Castelraimondo sud - innesto S.S.77 a Muccia  
**GEOLOGIA E GEOTECNICA**  
 Carta idrogeologica  
 Tav. 2 di 4

Codice Unico di Progetto (CUP): **F12C0300050021**  
 Codice elaborato: **20200327E02GET0000PLA10B**  
 Nome File: **LOTTO1\_20200327E02GET0000PLA10B**

REV.	DATA	DESCRIZIONE	Redatto	Controllato	Approvato
A	Marzo 2020	Emissione PE	PROGIN	E Pontoli	F Pontoni
B	Settembre 2020	Emissione a seguito incontro ANAS	PROGIN	E Pontoli	F Pontoni
C					A Grimaldi