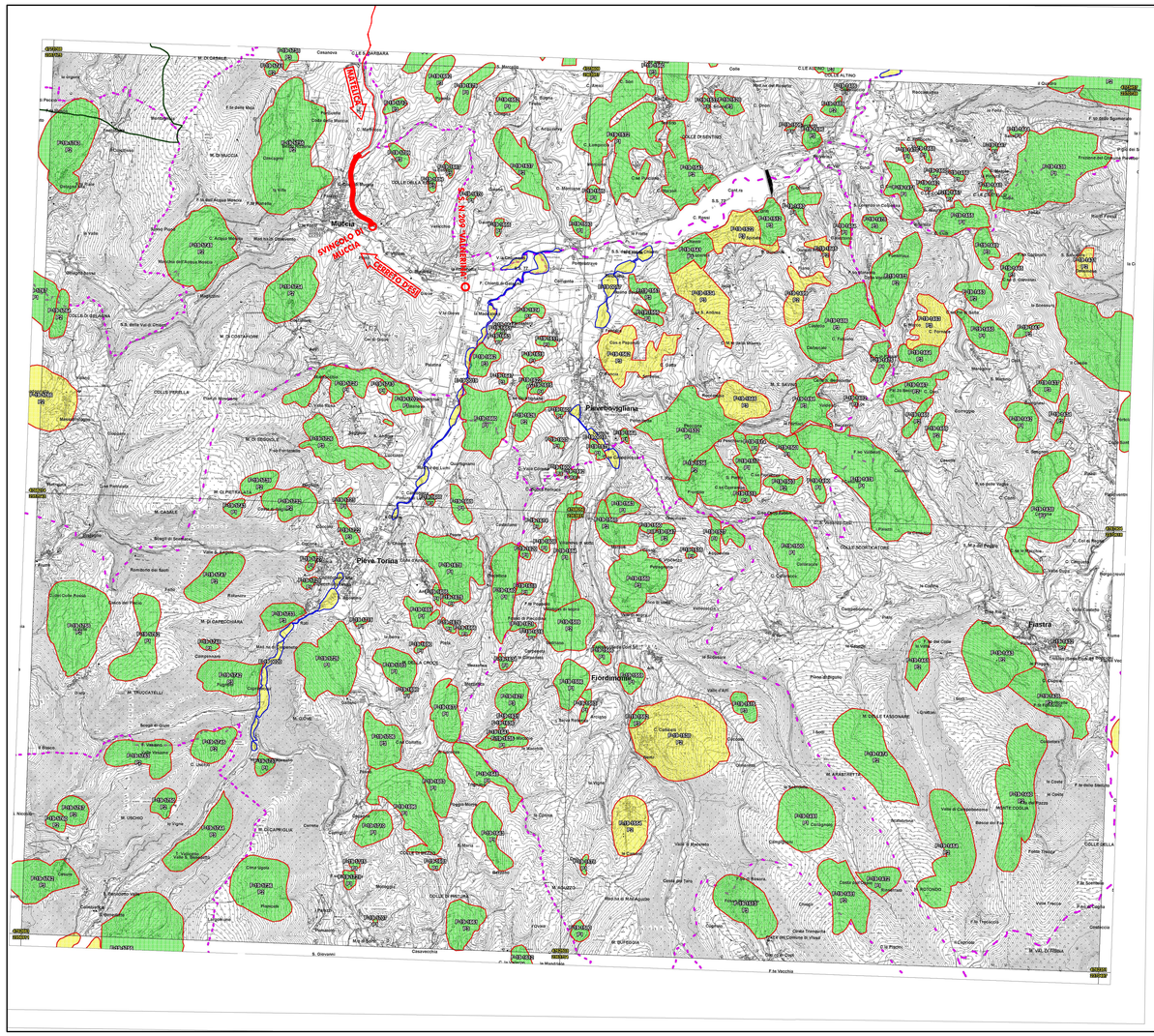

Tavola RI 63

REGIONE MARCHE
Autorita' di Bacino Regionale

Piano Assetto Idrogeologico (PAI)

Adottato dal Comitato Istituzionale con Delibere n.15/2001 e n.42/2003

CARTA DEL RISCHIO IDROGEOLOGICO

Tavola RI 63

SCALA 1:25.000

1000m 500m 0 1 2km

PROIEZIONE CONFORME DI GAUSS-BOAGA (SISTEMA NAZIONALE)
L'equidistanza fra le curve di livello è di m 10

Base Cartografica:
C.T.R. regionale 1:10.000 (agg. 2000):
- Carta dei limiti amministrativi, dei toponimi
- Carta dei bacini idrografici

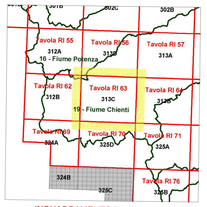

INQUADRAMENTO Tavola RI
INQUADRAMENTO TAVOLE RIDUZIONE CTR 1:25.000
INQUADRAMENTO BACINI IDROGRAFICI

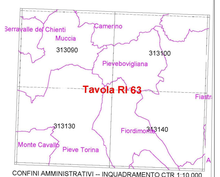

CONFINI AMMINISTRATIVI -- INQUADRAMENTO CTR 1:10.000

LEGENDA

Aree a rischio frana
(codice F-xx-yyyy)
- Rischio moderato (R1)
- Rischio medio (R2)
- Rischio elevato (R3)
- Rischio molto elevato (R4)

Aree a rischio esondazione
(codice E-xx-yyyy)
- Rischio moderato (R1)
- Rischio medio (R2)
- Rischio elevato (R3)
- Rischio molto elevato (R4)

Aree a rischio valanga
(codice V-xx-yyyy)
- Rischio molto elevato (R4)

Limite di bacino idrografico

DESCRIZIONE CODICE LEGATO AI FENOMENI
Codice identificativo di bacino
Z - XX - YYYY
Numero progressivo fenomeno
Indice tipo di rischio

- Limite Regionale
- Limite Provinciale
- Limite Comunale

NOTE:
1. Eventuali copie in b/n dell'elaborato grafico devono essere corredate dalle tabelle "Quadro delle pericolosità dei fenomeni gravitativi" -elaborato c) del PAI-.
2. qualora gli attributi (codice fenomeno e relativa pericolosità P) di aree contigue si sovrappongano graficamente, il singolo attributo può essere individuato in base al poligono in formato digitale, disponibile su richiesta per le Amministrazioni Pubbliche.

AUTORITA' DI BACINO REGIONALE
-- MAGGIO 2003 --

QUADRILATERO
Marche Umbria S.p.A.

ASSE VIARIO MARCHE-UMBRIA
E QUADRILATERO DI PENETRAZIONE INTERNA
MAXI LOTTO 2

LAVORI DI COMPLETAMENTO DELLA DIREITTRICE PERUGIA ANCONA:
SS. 318 DI "VALFABBRICA", TRATTO PIANELLO -VALFABBRICA
SS. 76 "VAL D'ESINO", TRATTI FOSSATO VICO - CANCELLI E ALBACINA - SERRA SAN QUIRICO
"PEDEMONTANA DELLE MARCHE", TRATTO FABRIANO-MUCCIA-SFERCIA.

PROGETTO ESECUTIVO

CONTRAENTE GENERALE:	*Il responsabile del Contraente Generale:*	*Il responsabile Integrazioni delle Prestazioni Specialistiche:*
DIRPA 2 s.c.a r.l.	Ing. Federico Montanari	Ing. Salvatore Lieto

PROGETTAZIONE: *Associazione Temporanea di Imprese*

Mandataria: PROGIN S.p.A.
Mandanti: LOMBARDI SA INGEGNERI CONSULENTI; LOMBARDI-REICO INGEGNERIA S.r.l.; SGAI s.r.l. di E.Fortani & C. Studio di Ingegneria e Geologia Applicata www.sgai.com

RESPONSABILE DELLA PROGETTAZIONE PER L'A.T.I.
Prof. Ing. Antonio Grimaldi
GEOLOGO
Dott. Geol. Fabrizio Pontoni
COORDINATORE DELLA SICUREZZA IN FASE DI PROGETTAZIONE
Ing. Michele Curiale

ORDINE INGEGNERI ROMA Ing. Antonio Grimaldi n. 20000
ORDINE DEI GEOLOGI DELLE MARCHE Fabrizio PONTONI Geologo Specialista N. 170 ALBO SEZIONE A
ORDINE DEGLI INGEGNERI DELLA PROV. DI CASERTA Dott. Ing. MICHELE CURIALE n. 1079 Sez. A° Inscr. dal 04/04/96 Settore Civile Ambientale Industriale

IL RESPONSABILE DEL PROCEDIMENTO
Ing. Iginio Farotti

2.1.3 - PEDEMONTANA DELLE MARCHE
3° stralcio funzionale: Castelraimondo nord - Castelraimondo sud
4° stralcio funzionale: Castelraimondo sud - innesto S.S.77 a Muccia
IDROLOGIA ED IDRAULICA
Corografia con indicazione aree a rischio idraulico secondo PAI
Tav. 3 di 3

SCALA: *1:25000*
DATA: *Marzo 2020*

Codice Unico di Progetto (CUP) **F12C03000050021**

Codice elaborato: Opera L0 Tratto 7 Settore 0 CEE 3 WBS 2 Id. doc. 1 3 E 0 3 0 1 0 0 0 0 C 0 R N. prog. 0 4 Rev. A
Nome File: L0703213E03010000C0R04A

REV.	DATA	DESCRIZIONE	Redatto		Controllato	Approvato
A	Marzo 2020	Emissione PE	PROGIN	M. Rossi	S. Lieto	A. Grimaldi
B						
C						