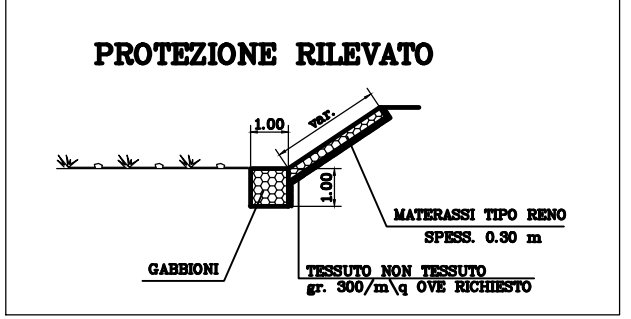
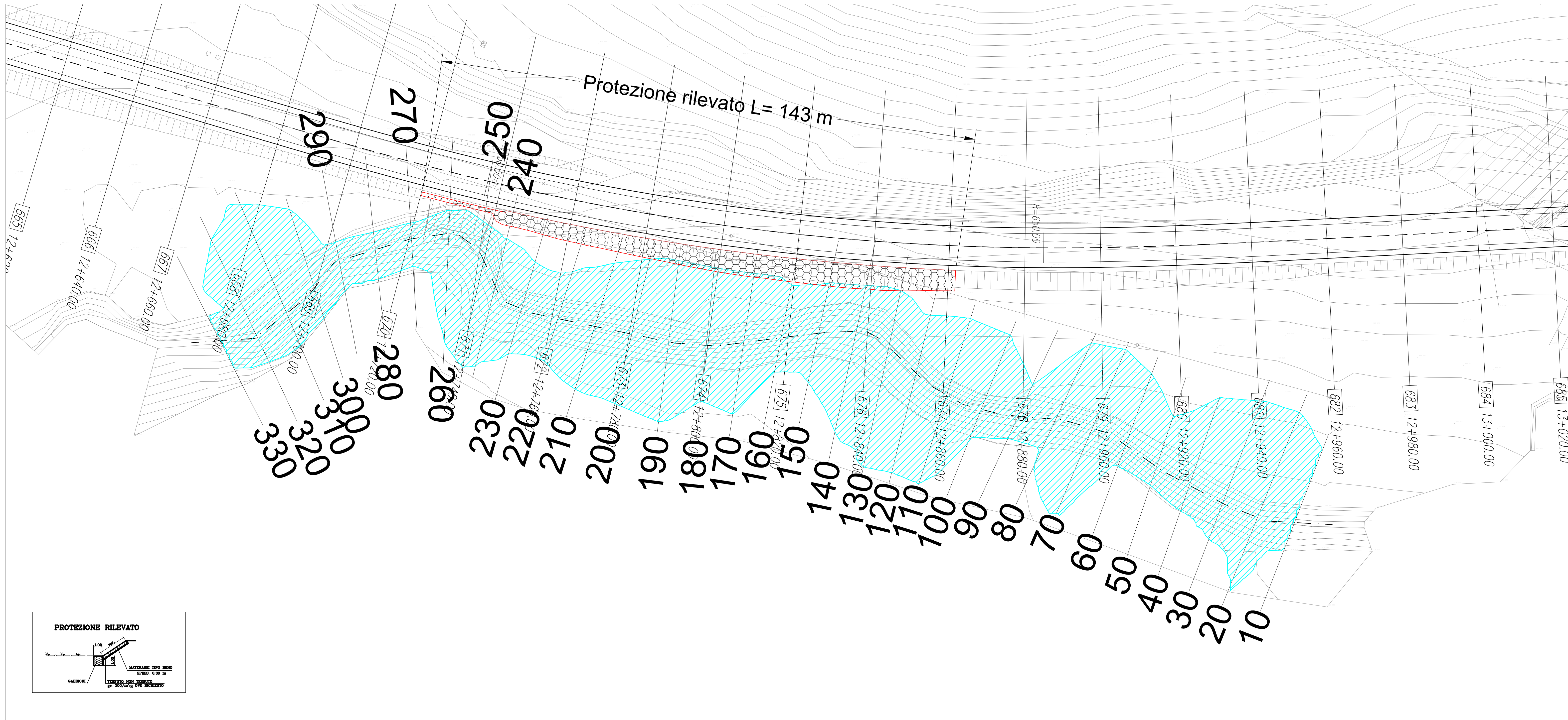
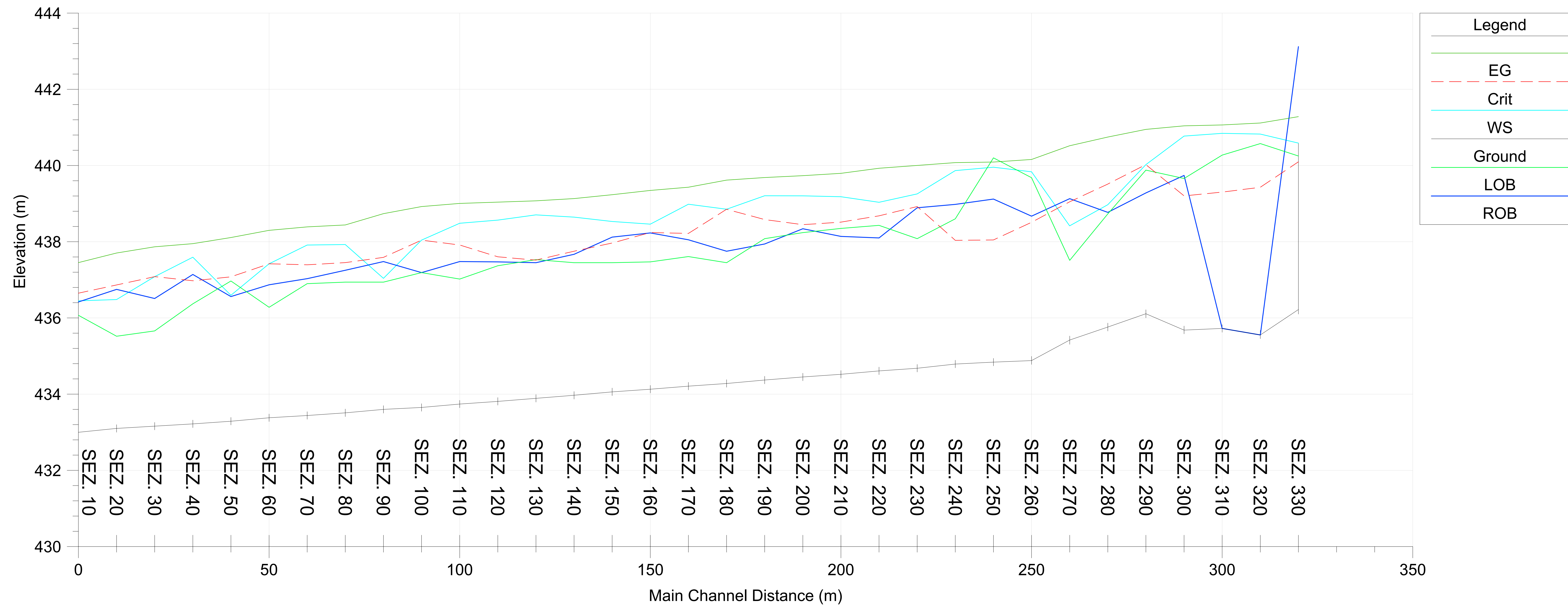


Rio S. Luca Post Operam
- Scala 1:500 -

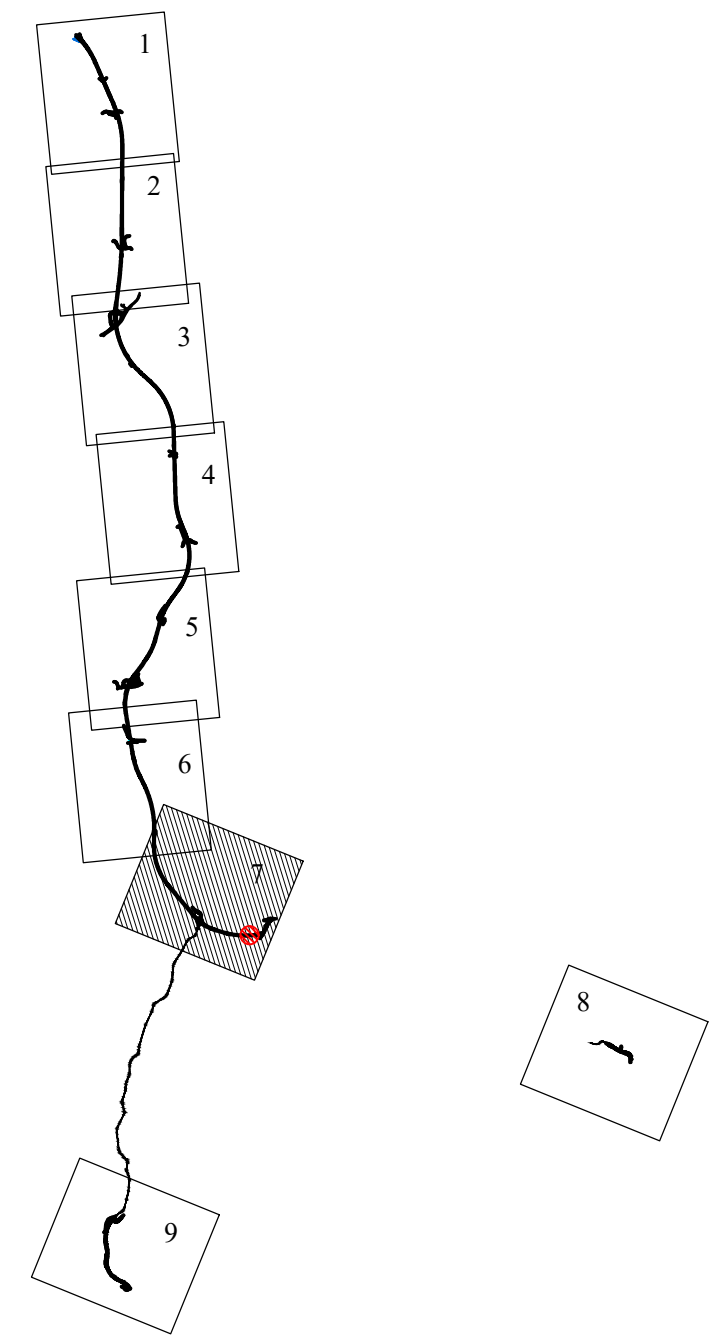
Area allagata



Profilo Post Operam
- Scala 1:500/50 -



KEY - MAP



QUADRILATERO
Marche Umbria S.p.A.

**ASSE VIARIO MARCHE-UMBRIA
E QUADRILATERO DI PENETRAZIONE INTERNA
MAXI LOTTO 2**

LAVORI DI COMPLETAMENTO DELLA DIRETTRICE PERUGIA ANCONA:
SS. 318 DI "VALFABBRICA", TRATTO PIANELLO-VALFABBRICA
SS. 76 "VAL DESINO", TRATTI FOSSATO VICO - CANCELLI E ALBACINA - SIERRA SAN QUIRICO
"PEDEMONTANA DELLE MARCHE", TRATTO FABRIANO-MUCCIA-SFERCIA.

PROGETTO ESECUTIVO

CONTRAENTE GENERALE:
DIRPA 2
S.c.a.r.l.
Ing. Federico Montanari

Il responsabile del Contraente Generale:
Ing. Salvatore Lieto

**Il responsabile Integratori delle
Previsioni Specialistiche:**
Ing. Salvatore Lieto

PROGETTAZIONE: Associazione Temporanea di Imprese
Mantovani: **PROGIN** S.p.A. Mantova
SGAI s.r.l. di E. Farfani & C. S.p.A. Ing. E. Farfani & C. S.p.A.
LOMBARDI SA Ingegneri - Consulenti
LOMBARDI-REICO Ingegneria S.r.l.

RESPONSABILE DELLA PROGETTAZIONE:
PER C.A.T.
Prof. Ing. Antonio Grimaldi
Geologo
Dott. Geol. Fabrizio Pontoni
COORDINATORE DELLA SICUREZZA IN FASE DI
PROGETTAZIONE
Ing. Michele Curiate

IL RESPONSABILE DEL PROCEDIMENTO:
Ing. Igitio Farotti

2.1.3 - PEDEMONTANA DELLE MARCHE
3° stralcio funzionale: Castelraimondo nord - Castelraimondo sud
4° stralcio funzionale: Castelraimondo sud - innesto S.S.77 a Muccia
IDROLOGIA E IDRAULICA
Protezione spondale Rio San Luca
Planimetria e profilo Post Operam

SCALA: 1:500
DATA: Marzo 2020

Codice Unico di Progetto (CUP): F12C03000050021
Codice elaborato: [01][02][03][04][05][06][07][08][09][10][11][12][13][14][15][16][17][18][19][20]

REV.	DATA	DESCRIZIONE	Redatto	Controllato	Approvato
A	Marzo 2020	Emissione PE	PROGIN	E. Albacino	S. Lieto
B					A. Grimaldi
C					