SEZIONE TIPO IN RILEVATO
SCALA 1:50

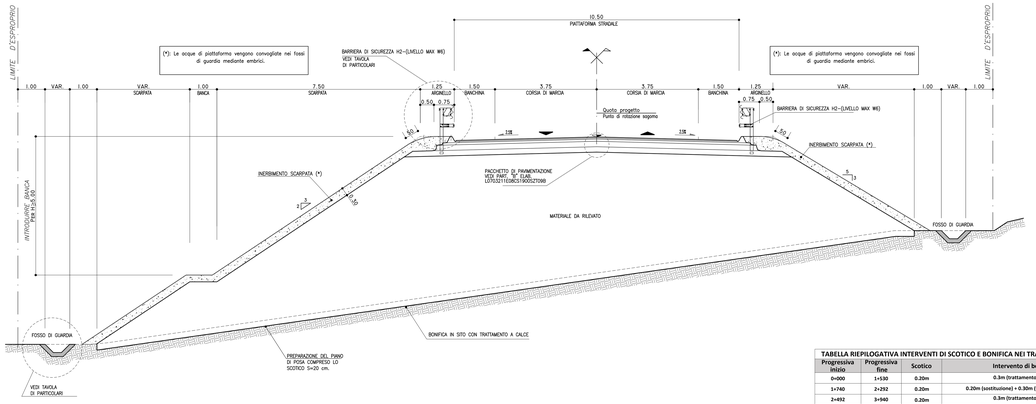

SEZIONE TIPO IN SCAVO
SCALA 1:50

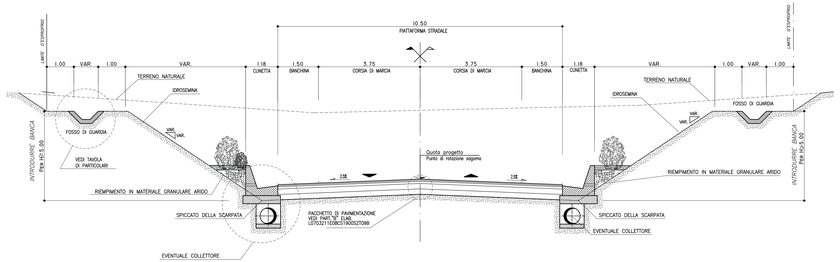

TABELLA RIEPILOGATIVA INTERVENTI DI SCOTICO E BONIFICA NEI TRATTI IN RILEVATO

Progressiva inizio	Progressiva fine	Scotico	Intervento di bonifica
0+000	1+130	0.20m	0.3m (trattamento in sito)
1+740	2+292	0.20m	0.20m (sostituzione) + 0.30m (trattamento in sito)
2+692	3+940	0.20m	0.3m (trattamento in sito)
5+559	9+010	0.20m	0.20m (sostituzione) + 0.30m (trattamento in sito)
9+110	9+452	0.20m	0.3m (trattamento in sito)
9+501	11+080	0.20m	0.20m (sostituzione) + 0.30m (trattamento in sito)
11+720	12+260	0.20m	0.3m (trattamento in sito)

La presente tabella è valida solo per i tratti in rilevato. Non sono previsti scotico e bonifica nei tratti in trincea.

SEZIONE TIPO IN RILEVATO CON MURO DI SOTTOSCARPA IN TERRA RINFORZATA
SCALA 1:50

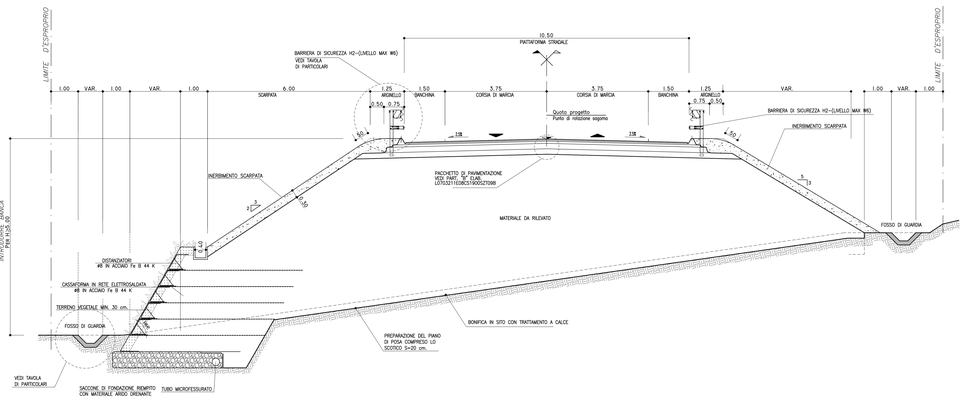

SEZIONE TIPO A MEZZACOSTA CON MURO DI CONTRORIPA IN TERRA RINFORZATA
SCALA 1:50

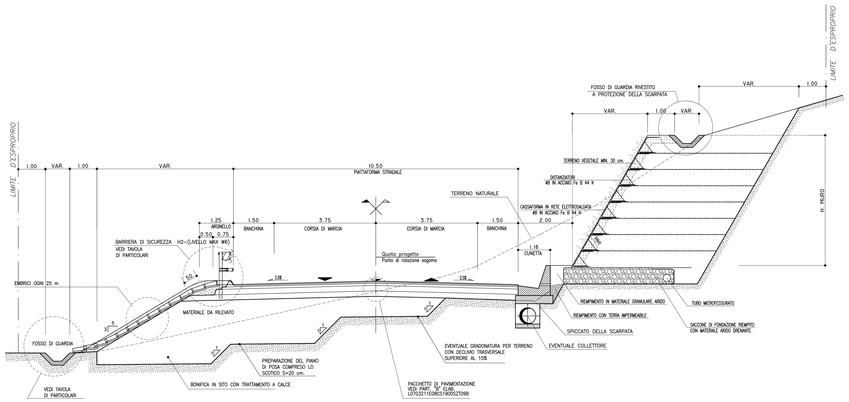

PER LA TABELLA MATERIALI E STRATI DELLA PAVIMENTAZIONE STRADALE
SI RIMANDA AL PARTICOLARE B E ALLA TABELLA DELL'ELABORATO L070321E0BC5000OSZT09

NOTA - 1 : Per le sistemazioni ambientali delle scarpate, si rimanda agli elaborati specifici delle mitigazioni ambientali.

NOTA - 2 : Per le caratteristiche dei materiali utilizzati per la formazione dei rilevati stradali, si rimanda a quanto specificato dal capitolato speciale d'appalto - norme tecniche.

QUADRILATERO Marche Umbria S.p.A.

ASSE VIARIO MARCHE-UMBRIA
E QUADRILATERO DI PENETRAZIONE INTERNA
MAXI LOTTO 2

LAVORI DI COMPLETAMENTO DELLA DIRETTRICE PERUGIA - ANCONA:
SS. 318 DI "VALFABBRICA": TRATTO PIANELLO -VALFABBRICA
SS. 76 "VAL D'ESINO": TRATTI FORMATO VICO - CANCELLI E ALBACINA - SERRA SAN QUIRICO
"PEDEMONTANA DELLE MARCHE": TRATTO FABRIANO-MUCCIA-SFERCIA.

PROGETTO ESECUTIVO

CONTRAENTE GENERALE:
DIRPA 2 s.c.o.r.l.
Ing. Federico Montanari

Il responsabile del Contraente Generale:

Il responsabile Integrazioni delle Prestazioni Specialistiche:
Ing. Salvatore Liere

PROGETTAZIONE: Associazione Temporanea di Imprese
Mandataria: MATTEO GUIDI ingegneria associata
Mandanti: PROGEN; LOMBARDI SA; LOMBARDI-REICO ASSOCIATI; SGAI s.r.l. di E.Forlani & C. www.sgai.com

RESPONSABILE DELLA PROGETTAZIONE
Per l'Ingegneria:
Prof. Ing. Antonio Grimaldi
Per l'Architettura:
Dott. Geol. Fabrizio Pontoni
COORDINATORE DELLA SICUREZZA IN FASE DI PROGETTAZIONE
Ing. Michele Curzio
IL RESPONSABILE DEL PROCEDIMENTO
Ing. Ignio Farotti

ORDINE DEGLI INGEGNERI DELLA PROVINCIA DI ROMA N. A 19001 Antonio Grimaldi
ORDINE DEGLI ARCHITETTI DELLA PROVINCIA DI TERNI N. 208 Fabrizio PONTONI Geologo Specialista in Geologia
COLLEGIO DEI GEOMETRI E GEOMETRI LAUREATI DELLA PROVINCIA DI TERNI N. 1 Michele CURZIO

2.1.3 - PEDEMONTANA DELLE MARCHE
3° stralcio funzionale: Castelraimondo nord - Castelraimondo sud
4° stralcio funzionale: Castelraimondo sud - innesto S.S.77 a Muccia
SEZIONI TIPO E PARTICOLARI COSTRUTTIVI
SEZIONI TIPO IN RILEVATO IN SCAVO E A MEZZA COSTA - IN RETTIFILO

SCALA: 1:50
DATA: Settembre 2020

Codice Unico di Progetto (CUP) F12C03000050021

Codice elaborato:

Opera	Tipo	Fase	Subfase	CIR	WBS	St. ass.	N. Ord.	Rev.
E 0 7 0 2 1 1 3	E 0 B	C	2 1 2 0 2	0 0 0	0 0 0	S Z T 0 7	0	A

Rev. file: L070321E0BC5900SZT0B

REV.	DATA	DESCRIZIONE	Redatto	Controllato	Approvato
A	Marzo 2020	Emissione PE	PROGIN	C. Di Sarro	S. Liere	A. Grimaldi
B	Settembre 2020	Emissione a seguito istruttoria ANAS	PROGIN	F. Valente	S. Liere	A. Grimaldi
C						