## SEZIONE TIPO VIABILITA' IN AFFIANCAMENTO IN SCAVO
SCALA 1:50

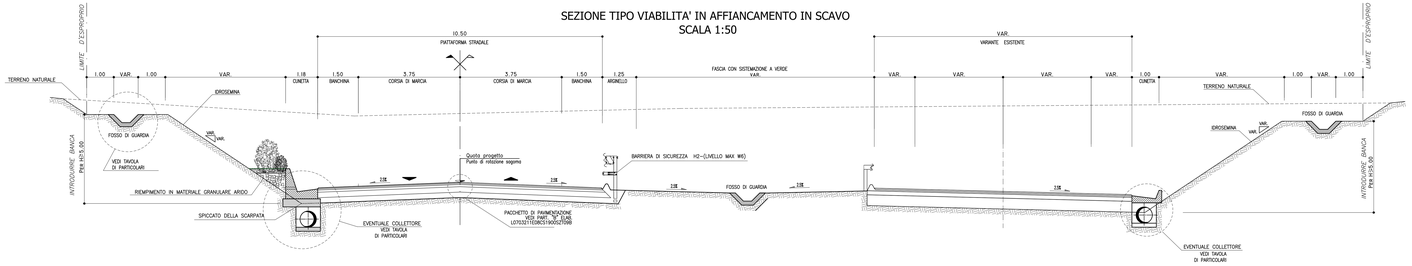


## SEZIONE TIPO PER DEVIAZIONE VIABILITA' ESISTENTE EXTRAURBANA SECONDARIA TIPO C2
SCALA 1:50

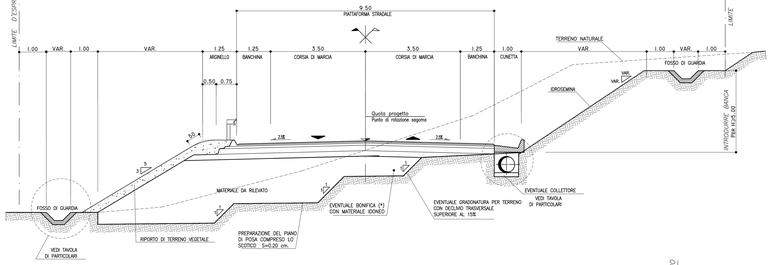


## SEZIONE TIPO PER DEVIAZIONE VIABILITA' ESISTENTE EXTRAURBANA LOCALE TIPO F2
SCALA 1:50

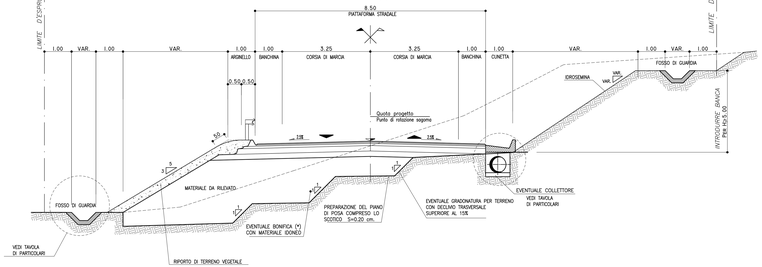


## SEZIONE TIPO PER DEVIAZIONE VIABILITA' ESISTENTE PODERALI
SCALA 1:50

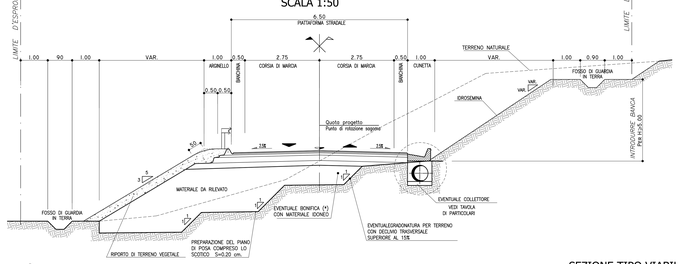


## SEZIONE TIPO VIABILITA' IN AFFIANCAMENTO IN RILEVATO
SCALA 1:50

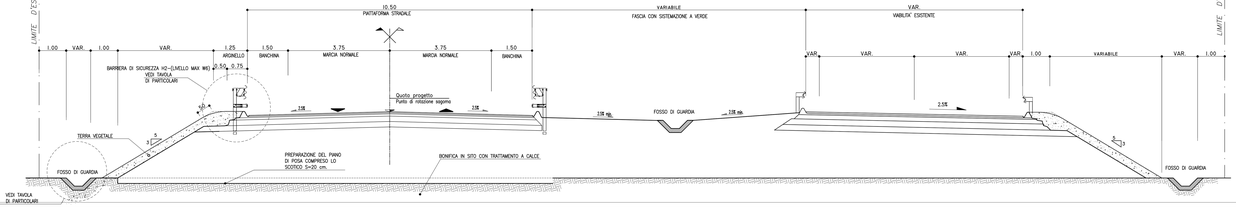


PER LA TABELLA MATERIALI E STRATI DELLA PAVIMENTAZIONE STRADALE
SI RIMANDA AL PARTICOLARE B E ALLA TABELLA DELL'ELABORATO LO7D3212E0RC5000005ZT09

NOTA - 1 : Per le sistemazioni ambientali delle scarpate, si rimanda agli elaborati specifici delle mitigazioni ambientali.

NOTA - 2 : Per le caratteristiche dei materiali utilizzati per la formazione dei rilevati stradali, si rimanda a quanto specificato dal capitolato speciale d'appalto - norme tecniche.

QUADRILATERO Marche Umbria S.p.A.

**ASSE VIARIO MARCHE-UMBRIA**
**E QUADRILATERO DI PENETRAZIONE INTERNA**
**MAXI LOTTO 2**

LAVORI DI COMPLETAMENTO DELLA DIRETTRICE PERUGIA ANCONA:
SS. 318 DI "VALFABBRICA", TRATTO PIANELLO-VALFABBRICA
SS. 76 "VAL D'ESINO", TRATTI FOSSATO VICO - CANCELLI E ALBACINA - SERRA SAN QUIRICO
"PEDEMONTANA DELLE MARCHE", TRATTO FABRIANO-MUCCIA-SFERCIA,

**PROGETTO ESECUTIVO**

*CONTRAENTE GENERALE:*
DIRPA 2 S.c.a r.l.

*Il responsabile del Contraente Generale:*
Ing. Federico Mentasti

*Il responsabile Integrazione delle Prestazioni Specialistiche:*
Ing. Salvatore Lieto

*PROGETTAZIONE: Associazione Temporanea di Imprese*

*Mandataria:* PROGEO ingegneria, PRODIN
*Mandanti:* LOMBARDI SA ENGINEERING SOLUTIONS; LOMBARDI-RECO ENGINEERING; SGAI s.r.l. di E.Fortini & C.; Studio di Ingegneria e Geologia Applicata; Studio di Ingegneria Civile Dott. Ing. Franco Gaetani

RESPONSABILE DELLA PROGETTAZIONE PROGEO
Dott. Ing. Antonio Grimaldi
ORDINE DEGLI INGEGNERI PROV. ANCONA n. 1138

RESPONSABILE DELLA PROGETTAZIONE PRODIN
Dott. Geol. Fabrizio Pontoni
ORDINE DEI GEOLOGI DELLE MARCHE n. 59

CONSULTORE DELLA SICUREZZA IN FASE DI PROGETTAZIONE
Ing. Michele Curzio

IL RESPONSABILE DEL PROCEDIMENTO
Ing. Ignazio Fasciti

ORDINE DEGLI INGEGNERI PROV. ANCONA Ing. Antonio Grimaldi n. 1138 A

ORDINE DEI GEOLOGI DELLE MARCHE Dott. Geol. Fabrizio Pontoni n. 59 A.P.C. SEZ.A/B

ORDINE DEGLI INGEGNERI PROV. ANCONA Ing. Michele Curzio n. 1270 Sez. A Settore A: Civile e Ambientale

**2.1.3 - PEDEMONTANA DELLE MARCHE**
**3° stralcio funzionale: Castelraimondo nord - Castelraimondo sud**
**4° stralcio funzionale: Castelraimondo sud - innesto SS.77 a Muccia**
*SEZIONI TIPO E PARTICOLARI CASTRETTISI*
*SEZIONI TIPO CON VIABILITA' IN AFFIANCAMENTO*
*COMPLANARI E DEVIAZIONE VIABILITA' SECONDARIA*

*SCALA:* 1:50
*DATA:* Settembre 2020

Codice Unico di Progetto (CUP): **F32C10000050021**

*Codice elaborato:* L0 7D 32 12 E0 RC 50 00 00 5 ZT 09 B

| Rev. Gr. | Cod.Tip. | Prog. | Tratto | Subtrat. | Cod. | Progr. | Gr. Alb. | N. ord. | Rev. |
|---|---|---|---|---|---|---|---|---|---|
| L0 | 7D | 32 | 12 | E0 | RC | 50 | 00 | 005 | B |

| REV. | DATA | DESCRIZIONE | Redatto | Controllato | Approvato |
|---|---|---|---|---|---|
| A | Marzo 2020 | Emissione PE | PROGEO | C. Di Sarno | S. Lieto | A. Grimaldi |
| B | Settembre 2020 | Emissione a seguito istruttoria ANAS | PROGEO | P. Valente | S. Lieto | A. Grimaldi |
| C | | | | | | |