


ASSE VIARIO MARCHE-UMBRIA E QUADRILATERO DI PENETRAZIONE INTERNA MAXI LOTTO 2

LAVORI DI COMPLETAMENTO DELLA DIRETTRICE PERUGIA ANCONA:
SS. 318 DI "VALFABBRICA", TRATTO PIANELLO -VALFABBRICA
SS. 76 "VAL D'ESINO", TRATTI FOSSATO VICO - CANCELLI E ALBACINA - SERRA SAN QUIRICO
"PEDEMONTANA DELLE MARCHE", TRATTO FABRIANO-MUCCIA-SFERCIA.

PROGETTO ESECUTIVO

<p>CONTRAENTE GENERALE:</p> 	<p><i>Il responsabile del Contraente Generale:</i></p> <p style="text-align: center;">Ing. Federico Montanari</p>	<p><i>Il responsabile Integrazioni delle Prestazioni Specialistiche:</i></p> <p style="text-align: center;">Ing. Salvatore Lieto</p>
---	---	--

PROGETTAZIONE: Associazione Temporanea di Imprese

Mandataria: **PROGETTAZIONE GRANDI**
INFRASTRUTTURE PROGIN S.p.A.

Mandanti:

LOMBARDI SA
INGEGNERI CONSULENTI

LOMBARDI-REICO
INGEGNERIA S. r. l.



SGAI s.r.l.
di E. Forlani & C.
Studio di Ingegneria e Geologia Applicata
Via Martelli, 20 - 47833 Mercano di Romagna (RN) - ITALY
P.IVA 01894420403 - tel/fax +39 0541988277 - e-mail: sgai@sgai.com
pec: sgai@sgai.pec.com

RESPONSABILE DELLA PROGETTAZIONE PER L'A.T.I.
Prof. Ing. Antonio Grimaldi
GEOLOGO
Dott. Geol. Fabrizio Pontoni
COORDINATORE DELLA SICUREZZA IN FASE DI PROGETTAZIONE
Ing. Michele Curiale



IL RESPONSABILE DEL PROCEDIMENTO

Ing. Iginio Farotti

2.1.3 - PEDEMONTANA DELLE MARCHE

3° stralcio funzionale: Castelraimondo nord - Castelraimondo sud
4° stralcio funzionale: Castelraimondo sud - innesto S.S.77 a Muccia

SEZIONI TRASVERSALI

Sezioni trasversali correnti - Allargamento in sede della SS256 "Muccese"

SCALA:

1:200

DATA:

LUGLIO 2020

Codice Unico di Progetto (CUP) **F12C03000050021**

Codice elaborato:

L	0	7	0	3	2	1	3	E	0	9	C	S	6	2	0	0	S	E	Z	0	1	C
---	---	---	---	---	---	---	---	---	---	---	---	---	---	---	---	---	---	---	---	---	---	---

Nome File: L0703213E09CS6200SEZ01C

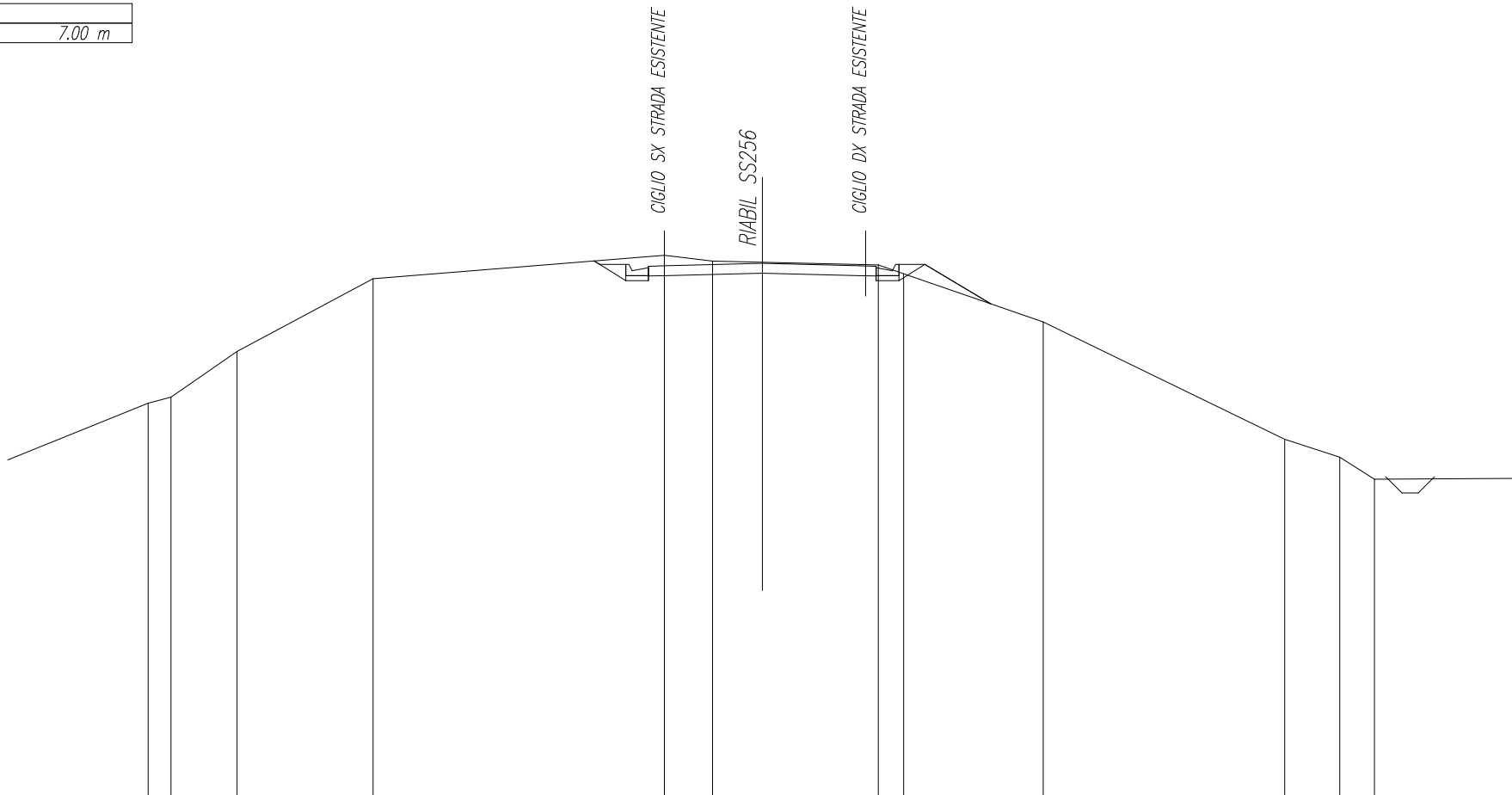
REV.	DATA	DESCRIZIONE	Redatto		Controllato	Approvato
A	MARZO 2020	EMISSIONE PE	PROGIN	R.Piccirillo	S. Lieto	A. Grimaldi
B	LUGLIO 2020	EMISSIONE PE	PROGIN	R.Piccirillo	S. Lieto	A. Grimaldi
C	SETT. 2020	Emissione a seguito istruttoria ANAS	PROGIN	R.Piccirillo	S. Lieto	A. Grimaldi

SCAVI E BONIFICHE	
STERRO	3.98 mq
FOSSO	0.41 mq

RILEVATI	
RILEVATO	0.67 mq
TERRENO VEGETALE RILEVATI	1.60 m
TERRENO VEGETALE TRINCEE	2.58 m

SOVRASTRUTTURA	
STRATO DI USURA	7.00 m

SEZIONE N. : 1
 Q. PROGETTO : 457.41
 DIST.PROG. : 0+000.00



SCALA 1:200

Q.RIF. 441.00

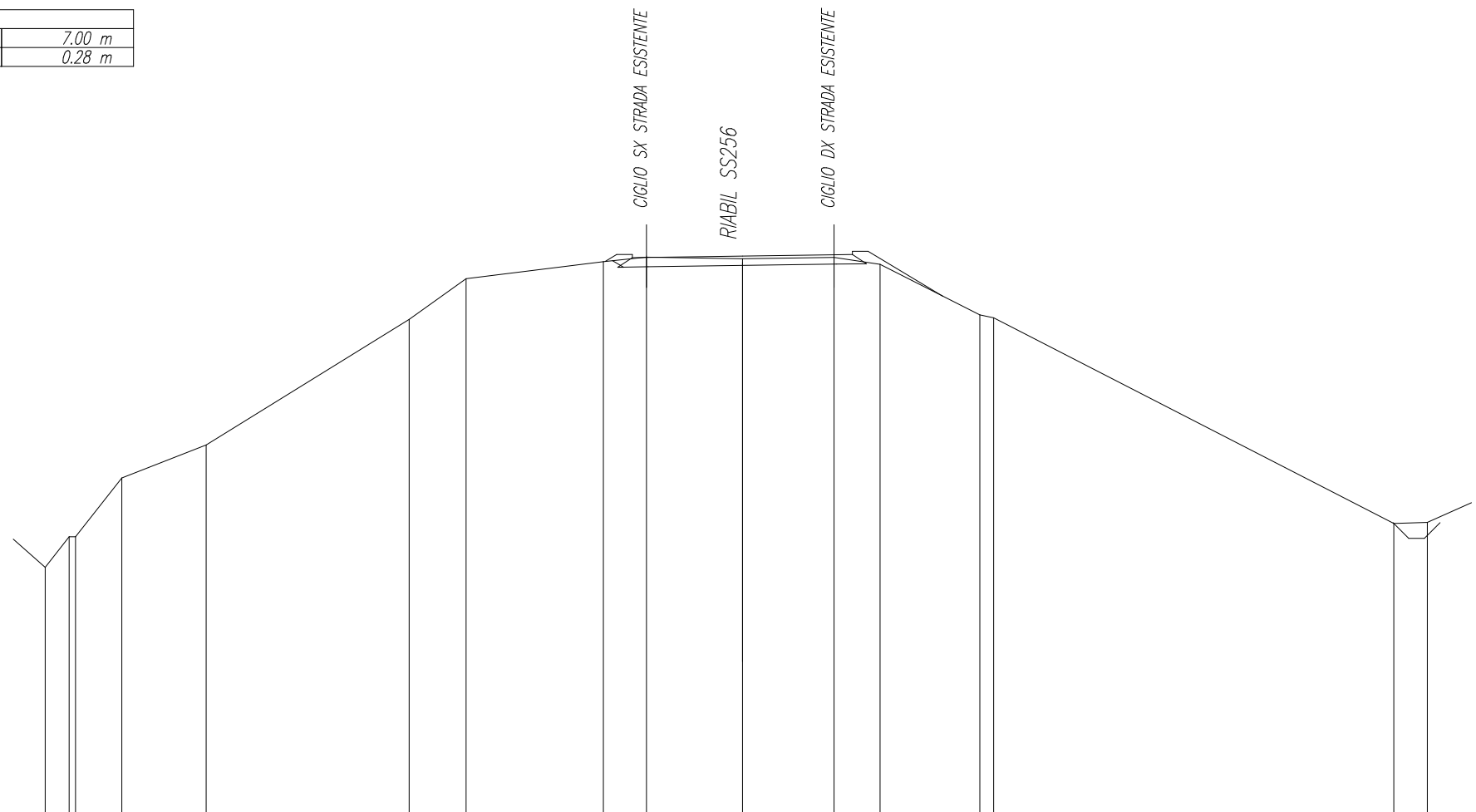
QUOTE TERRENO		453.12	453.30	454.71	456.94	457.66	457.48	457.45	457.36	457.09	455.61	452.01	451.46	450.78	
DIST.PARZIALI TERRENO	5.32	0.71	2.03	4.19	8.95	1.48	1.53	3.57	0.78	4.30	7.42	1.70	1.07	6.72	
QUOTE PROGETTO						457.49	457.38	457.38	457.32	457.38	456.16				
DIST.PARZIALI PROGETTO						0.80	0.70	0.50	3.00	3.00	0.50	0.70	0.80	2.04	

SCAVI E BONIFICHE	
STERRO	1.85 mq
FOSSO	0.54 mq

RILEVATI	
TERRENO VEGETALE RILEVATI	4.41 m

SOVRASTRUTTURA	
STRATO DI USURA	7.00 m
CASSONETTO	0.28 m

SEZIONE N. : 2
 Q. PROGETTO : 456.76
 DIST.PROG. : 0+020.00



SCALA 1:200

Q.RIF. 439.00

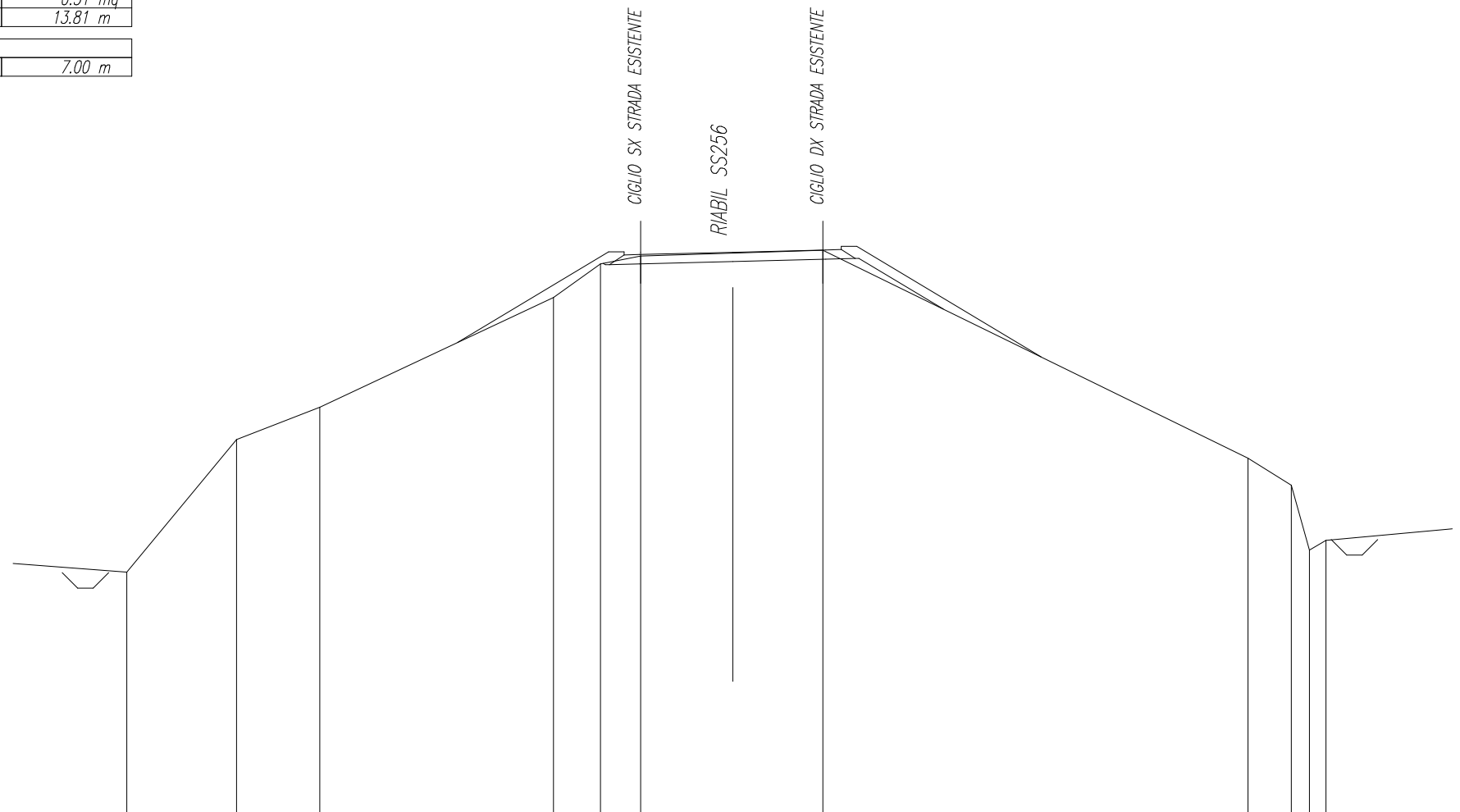
QUOTE TERRENO	446.86	447.83	447.83	449.70	450.75	454.75	456.05	456.59	456.73	456.68	456.72	456.50	454.89	454.79	448.25	448.29
DIST.PARZIALI TERRENO	0.77	1.47	2.69	6.45	1.81	4.37	1.37	3.05	2.92	1.46	3.18	0.44	12.74	1.06	1.80	
QUOTE PROGETTO								456.59	456.81	456.81	456.91	456.91	455.48			
DIST.PARZIALI PROGETTO								0.37	0.50	0.50	3.00	3.00	0.50	0.50	2.38	

SCAVI E BONIFICHE	
STERRO	1.84 mq
FOSSO	1.26 mq

RILEVATI	
RILEVATO	0.51 mq
TERRENO VEGETALE RILEVATI	13.81 m

SOVRASTRUTTURA	
STRATO DI USURA	7.00 m

SEZIONE N. : 3
 Q. PROGETTO : 456.12
 DIST.PROG. : 0+040.00



SCALA 1:200

Q.RIF. 438.00

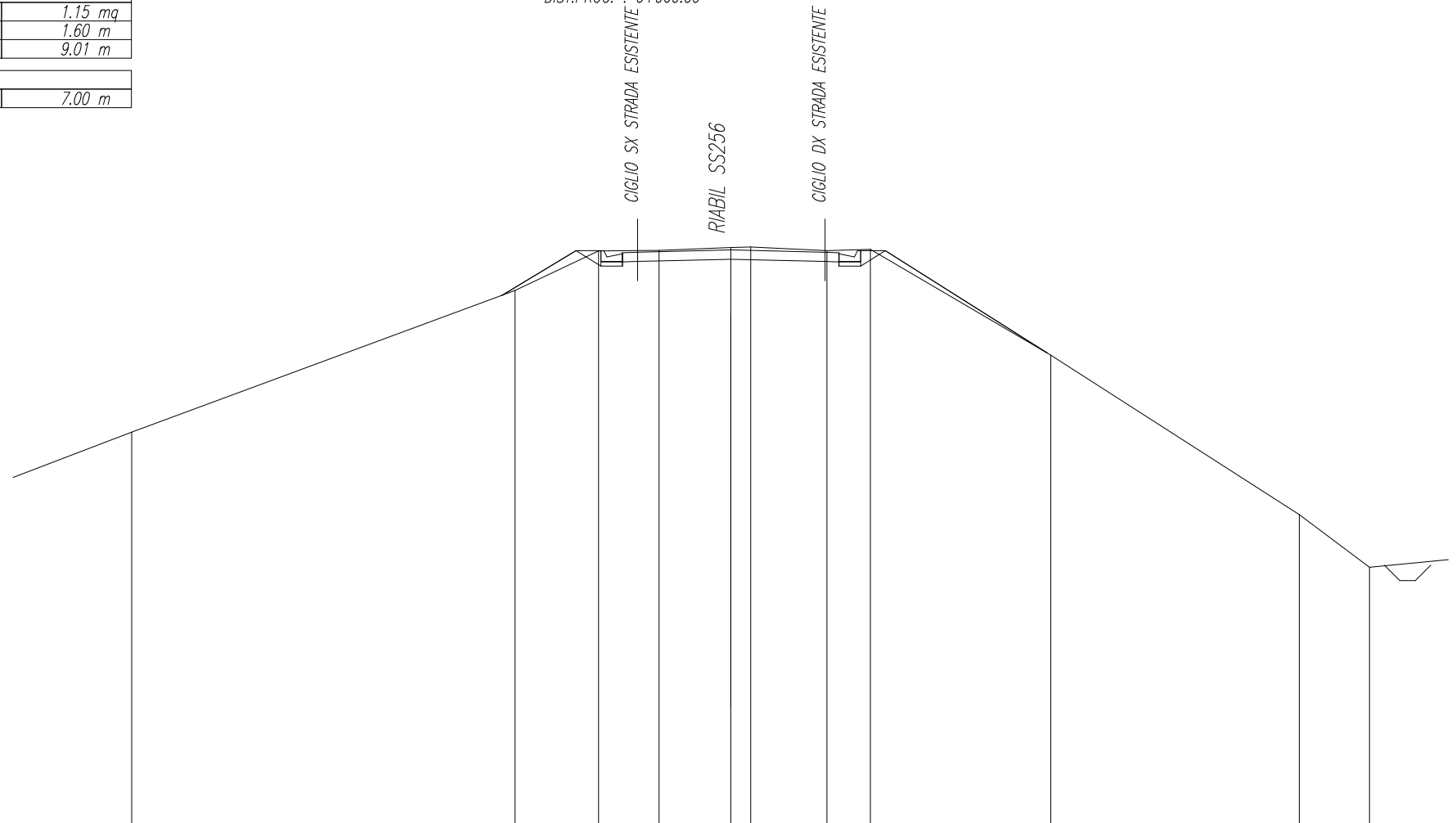
QUOTE TERRENO	445.80	450.08	451.12		454.66	455.75	456.00	456.09	456.18		449.48	448.60	446.52	446.83
DIST.PARZIALI TERRENO	5.26	3.54	2.68	7.53	1.52	1.30	2.97	2.91		13.70	1.40	0.58	0.53	4.13
QUOTE PROGETTO				453.21		456.13	456.21	456.05	456.12	456.20	456.21	456.31		452.75
DIST.PARZIALI PROGETTO					4.87	0.50	0.50	3.00	3.00	0.50	0.50	5.94		

SCAVI E BONIFICHE	
STERRO	3.61 mq
FOSSO	0.59 mq

RILEVATI	
RILEVATO	1.15 mq
TERRENO VEGETALE RILEVATI	1.60 m
TERRENO VEGETALE TRINCEE	9.01 m

SOVRASTRUTTURA	
STRATO DI USURA	7.00 m

SEZIONE N. : 4
 Q. PROGETTO : 455.60
 DIST.PROG. : 0+060.00



SCALA 1:200

Q.RIF. 437.00

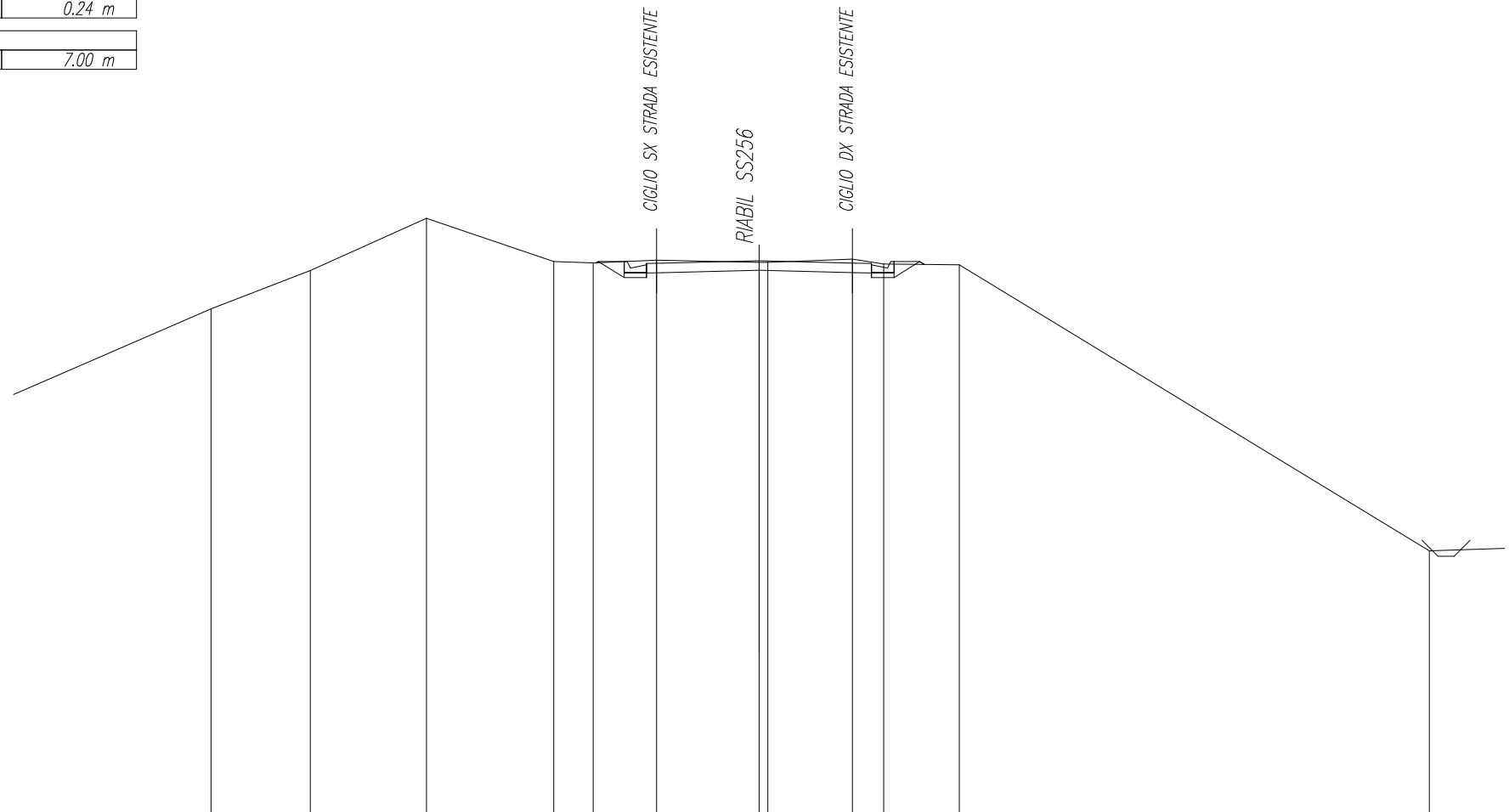
QUOTE TERRENO	449.71	454.29	455.56	455.59	455.68	455.69	455.57	455.62	452.20	447.04	445.34
DIST.PARZIALI TERRENO	12.39	2.70	1.96	2.32	0.64	2.46	1.41	5.84	8.03	2.27	
QUOTE PROGETTO		454.12	455.57	455.57	455.51	455.52	455.60	455.52	455.51	455.57	455.57
DIST.PARZIALI PROGETTO		2.42	0.80	0.70	0.50	3.00	3.00	0.50	0.70	0.80	5.24

SCAVI E BONIFICHE	
STERRO	3.33 mq
FOSSO	0.22 mq

RILEVATI	
RILEVATO	0.02 mq
TERRENO VEGETALE RILEVATI	1.60 m
TERRENO VEGETALE TRINCEE	0.24 m

SOVRASTRUTTURA	
STRATO DI USURA	7.00 m

SEZIONE N. : 5
 Q. PROGETTO : 455.24
 DIST.PROG. : 0+080.00



SCALA 1:200

Q.RIF. 438.00

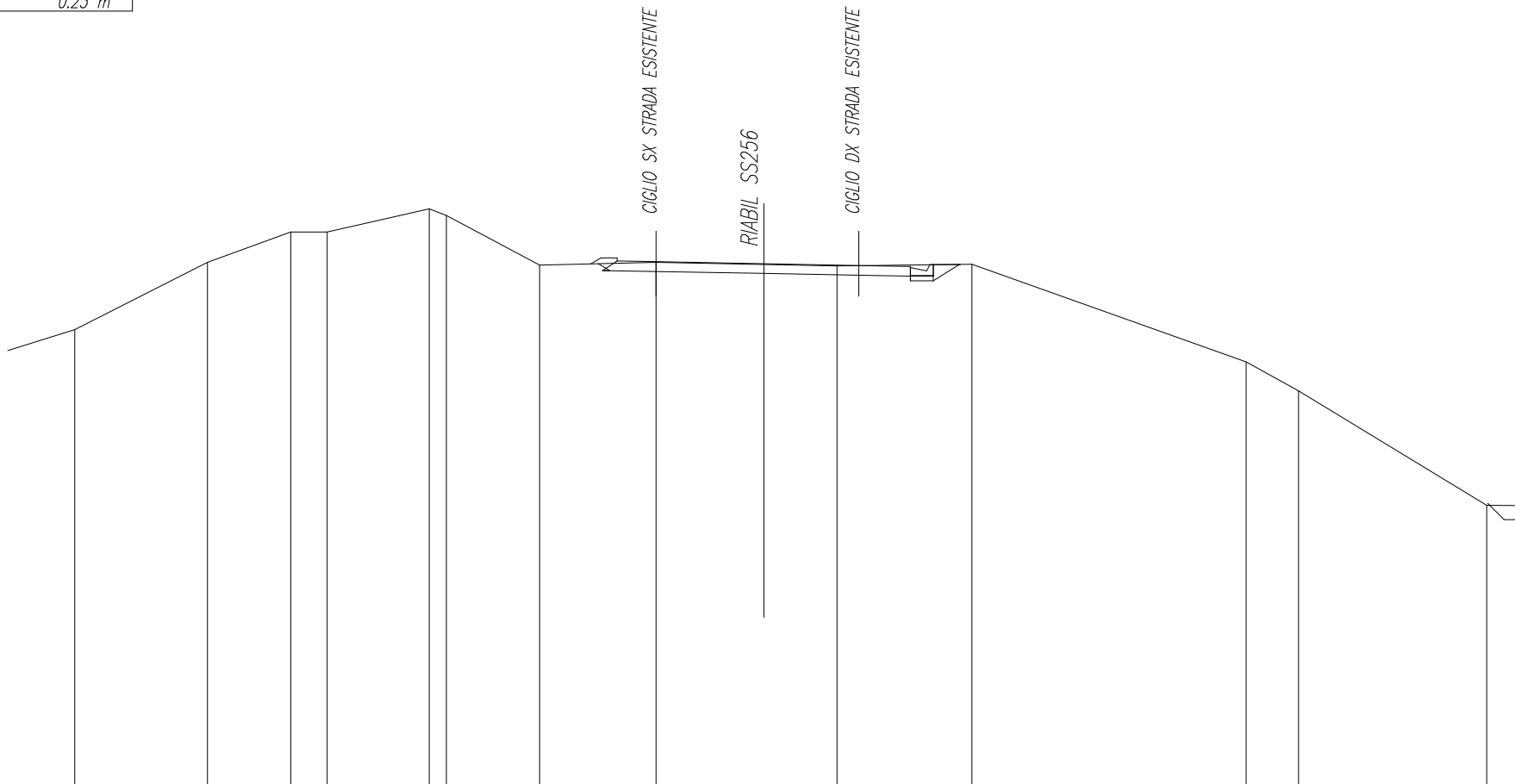
QUOTE TERRENO		453.73	454.93	456.56	455.21	455.17	455.25	455.19 455.19	455.29	455.13	455.11	446.20
DIST.PARZIALI TERRENO	7.69	3.08	3.62	3.96	1.22	1.98	3.19	2.63	0.98	2.35	14.63	
QUOTE PROGETTO					455.17	455.21	455.21	455.15	455.16	455.21	455.12	
DIST.PARZIALI PROGETTO					0.80	0.70	0.50	3.00	3.00	0.50	0.70	0.80

SCAVI E BONIFICHE	
STERRO	3.21 mq
FOSSO	0.41 mq

RILEVATI	
TERRENO VEGETALE RILEVATI	1.76 m

SOVRASTRUTTURA	
STRATO DI USURA	9.00 m
CASSONETTO	0.23 m

SEZIONE N. : 6
 Q. PROGETTO : 455.04
 DIST.PROG. : 0+100.00



SCALA 1:200

Q.RIF. 439.00

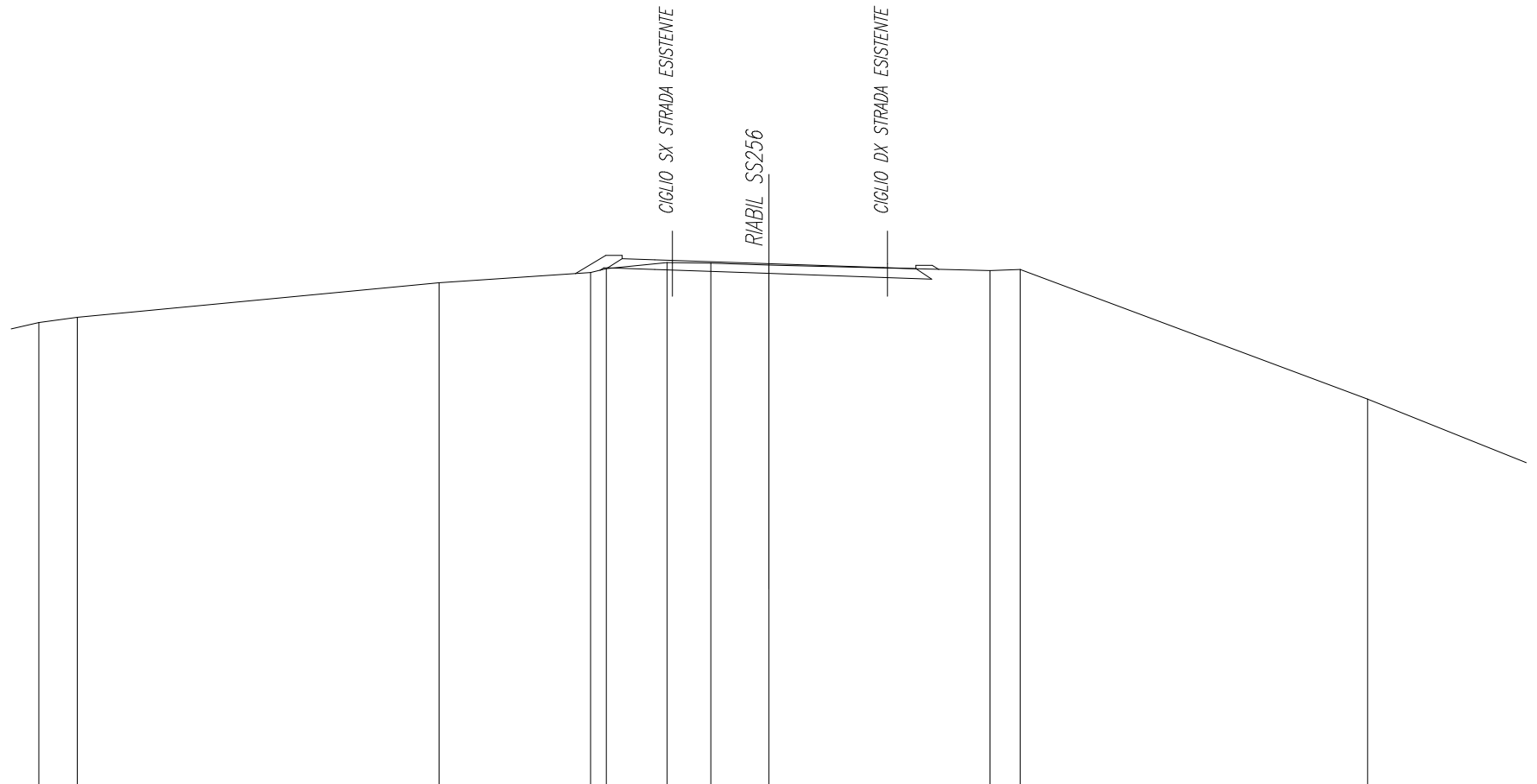
QUOTE TERRENO	453.02	455.08	456.01	456.02	456.73	456.53	455.00	455.09	455.02	454.98	455.02	452.03	451.14	447.63		
DIST.PARZIALI TERRENO	4.08	2.56	1.11	3.13	0.53	2.86	3.57	3.31	2.24	4.14	8.42	1.61	5.78			
QUOTE PROGETTO							455.04	455.23	455.13	455.11	455.04	454.98	454.96	455.02	455.02	455.02
DIST.PARZIALI PROGETTO							0.50	1.00	3.50	3.50	1.00	0.70	0.80			

SCAVI E BONIFICHE	
STERRO	2.41 mq
FOSSO	0.44 mq

RILEVATI	
TERRENO VEGETALE RILEVATI	2.52 m

SOVRASTRUTTURA	
STRATO DI USURA	9.00 m

SEZIONE N. : 7
 Q. PROGETTO : 455.01
 DIST.PROG. : 0+120.00



SCALA 1:200

Q.RIF. 439.00

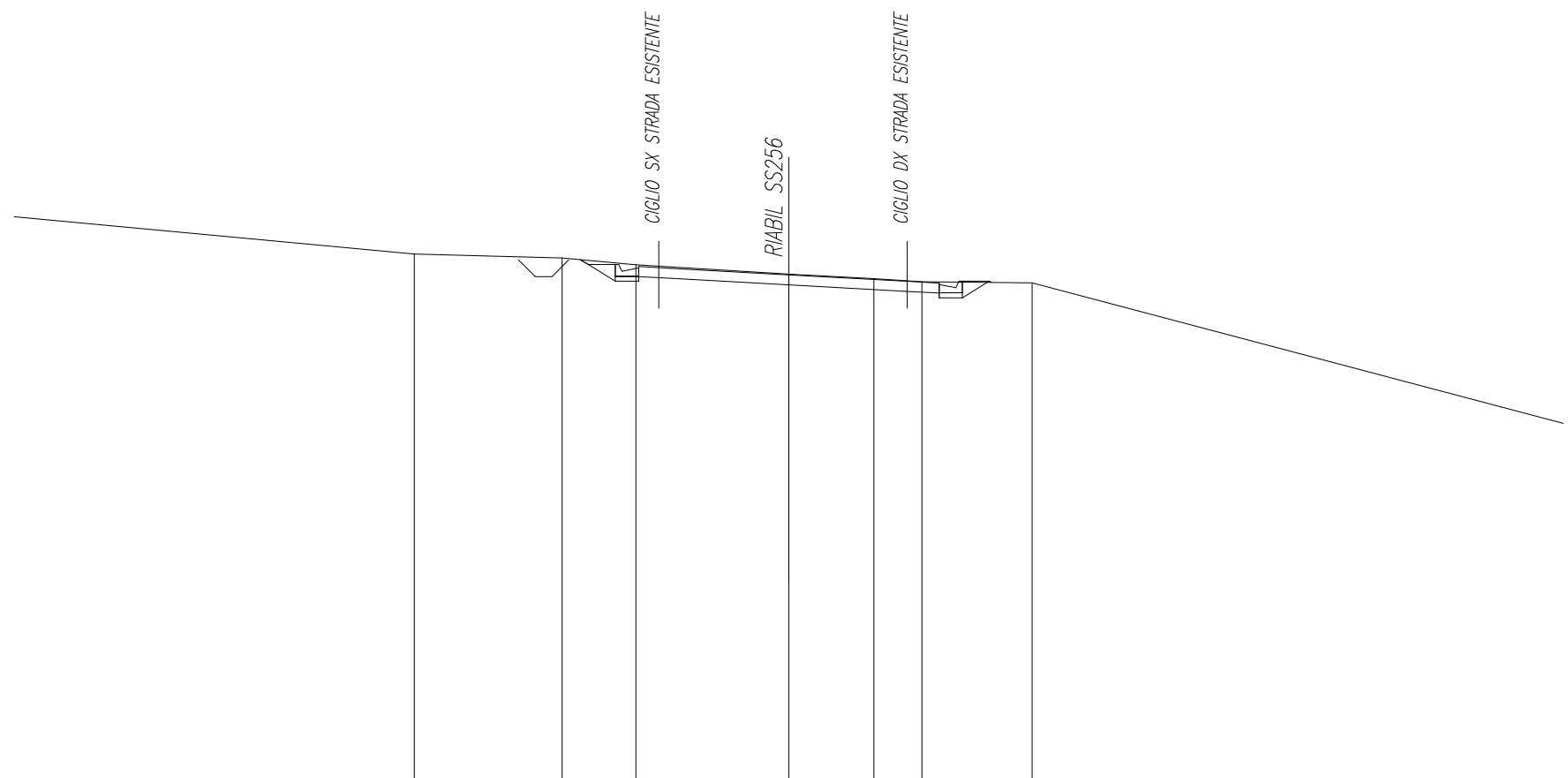
QUOTE TERRENO	453.20	453.37		454.43		454.74	454.66	455.05	455.03	454.97		454.79	454.83		450.86
DIST.PARZIALI TERRENO	1.17		11.08		4.65	0.48	1.86	1.34	1.77		6.78	0.92		10.64	6.00
QUOTE PROGETTO						454.71	455.27	455.27	455.17	455.13	455.01	454.89	454.85	454.95	454.83
DIST.PARZIALI PROGETTO						0.93	0.50	1.00	3.49		3.51	1.00	0.90		

SCAVI E BONIFICHE	
STERRO	4.16 mq
FOSSO	0.64 mq

RILEVATI	
TERRENO VEGETALE RILEVATI	1.60 m
TERRENO VEGETALE TRINCEE	0.36 m

SOVRASTRUTTURA	
STRATO DI USURA	9.00 m

SEZIONE N. : 8
 Q. PROGETTO : 455.14
 DIST.PROG. : 0+140.00



SCALA 1:200

Q.RIF. 440.00

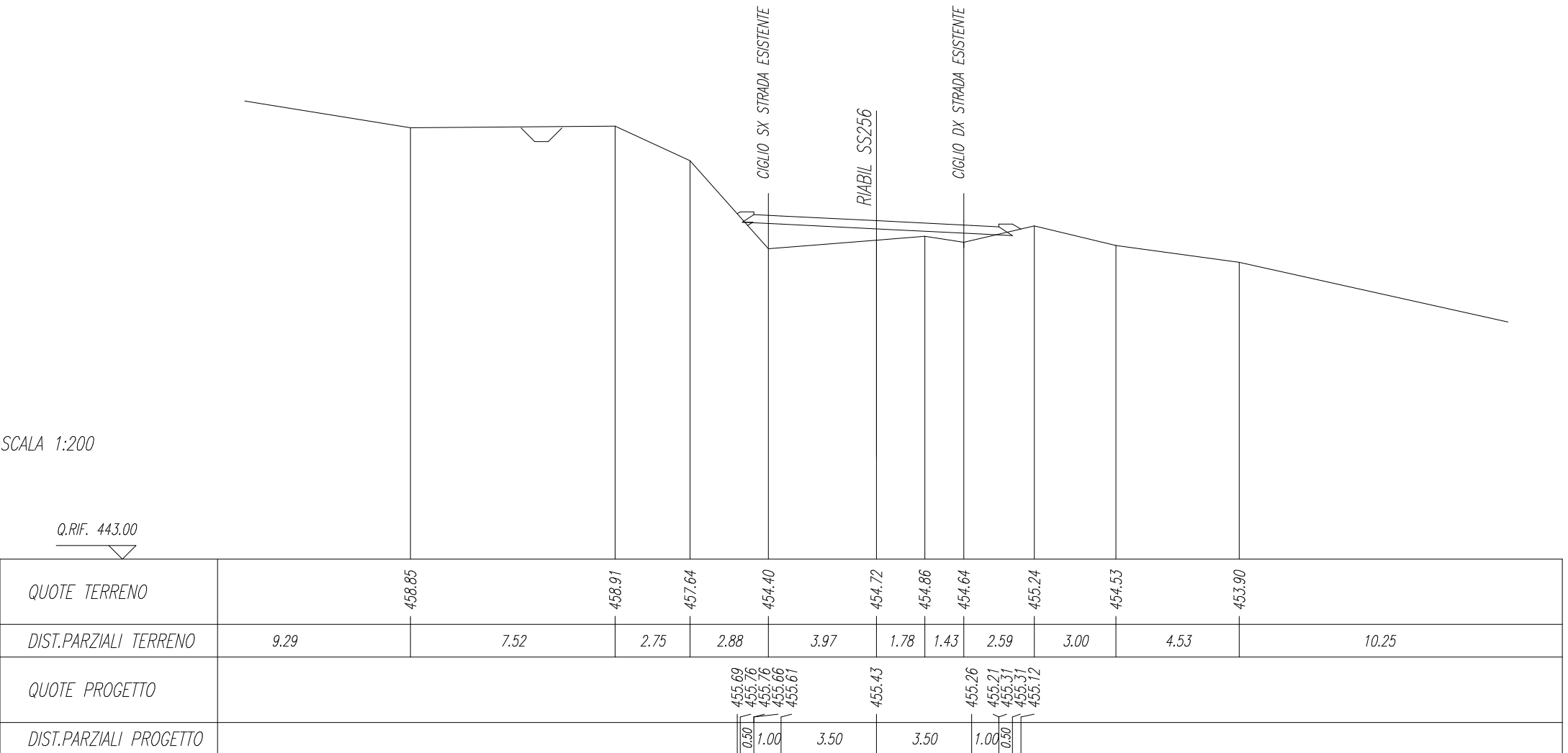
QUOTE TERRENO		455.76	455.65	455.44	455.17	455.03	454.93	454.90	
DIST.PARZIALI TERRENO	22.01	4.43	2.21	4.58	2.55	1.44	3.30	21.26	
QUOTE PROGETTO			455.60 455.45 455.45	455.39 455.33	455.14	454.95 454.89	454.95 454.95	454.95 454.91	
DIST.PARZIALI PROGETTO			0.80 0.70	1.00	3.50	3.50	1.00 0.70	0.80	

SCAVI E BONIFICHE	
STERRO	0.07 mq

RILEVATI	
RILEVATO	4.17 mq
TERRENO VEGETALE RILEVATI	1.69 m

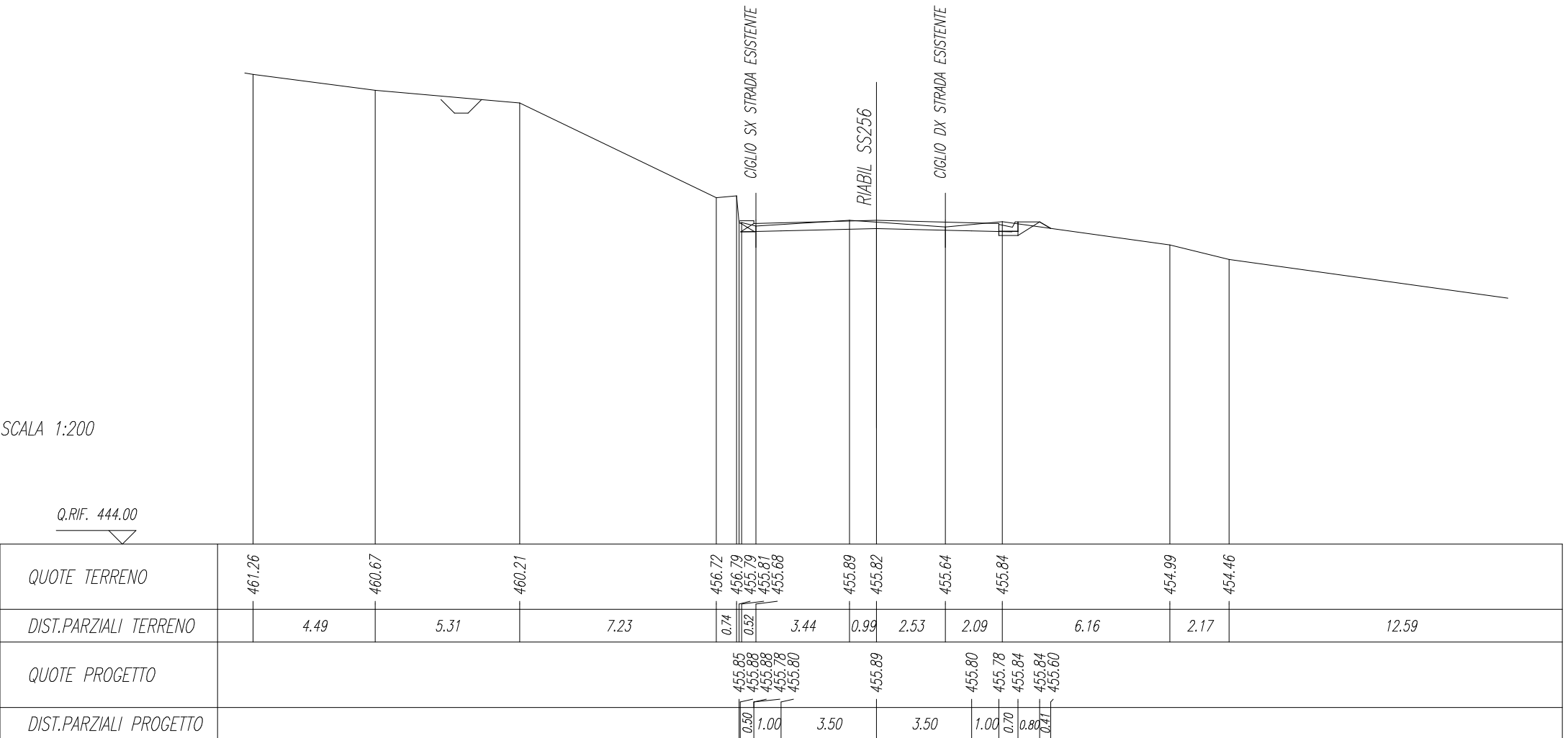
SOVRASTRUTTURA	
STRATO DI USURA	9.00 m

SEZIONE N. : 9
 Q. PROGETTO : 455.43
 DIST.PROG. : 0+160.00



SCAVI E BONIFICHE	
STERRO	2.60 mq
RILEVATI	
RILEVATO	0.13 mq
TERRENO VEGETALE RILEVATI	1.46 m
TERRENO VEGETALE TRINCEE	0.48 m
SOVRASTRUTTURA	
STRATO DI USURA	9.00 m

SEZIONE N. : 10
 Q. PROGETTO : 455.89
 DIST.PROG. : 0+180.00

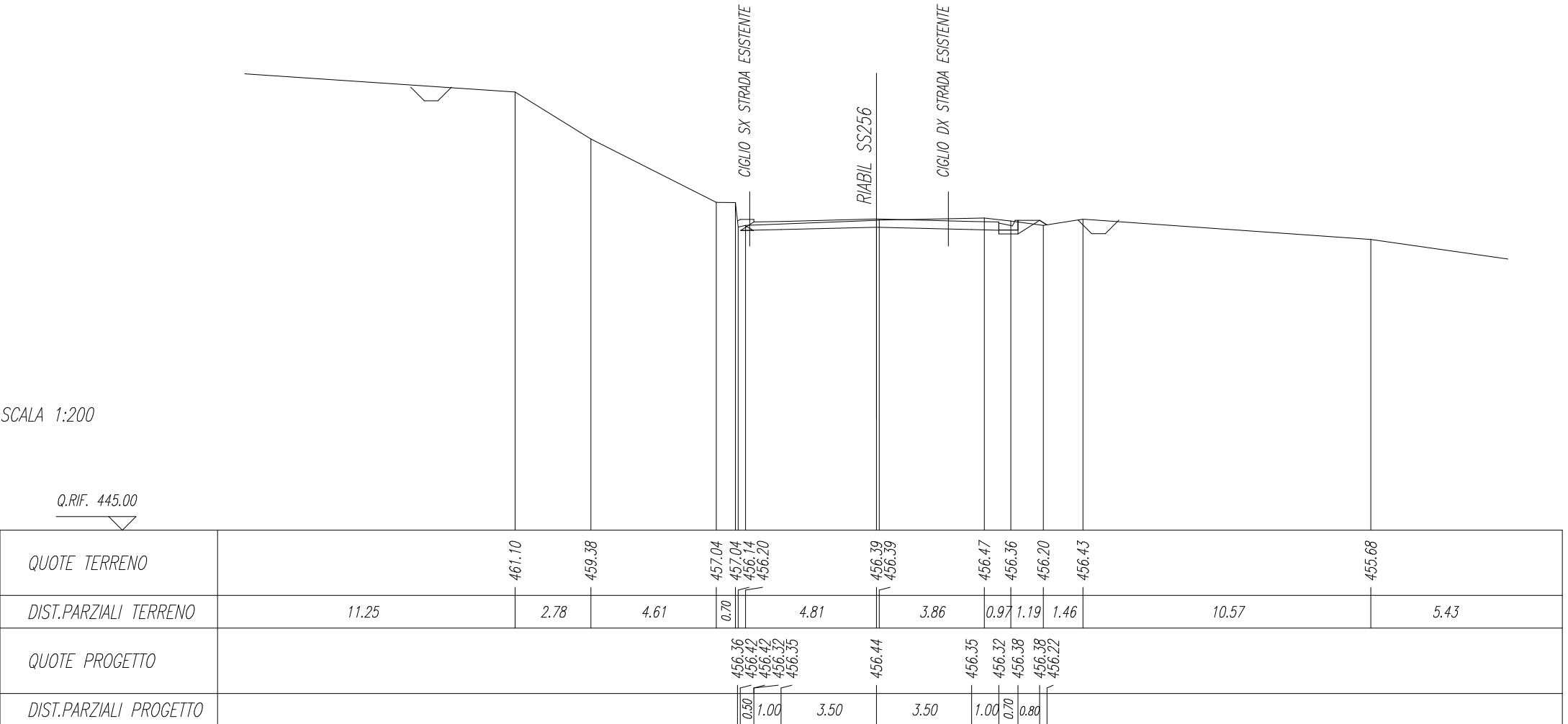


SCAVI E BONIFICHE	
STERRO	3.03 mq

RILEVATI	
RILEVATO	0.05 mq
TERRENO VEGETALE RILEVATI	1.52 m
TERRENO VEGETALE TRINCEE	0.31 m

SOVRASTRUTTURA	
STRATO DI USURA	9.00 m
CASSONETTO	0.26 m

SEZIONE N. : 11
 Q. PROGETTO : 456.44
 DIST.PROG. : 0+200.00

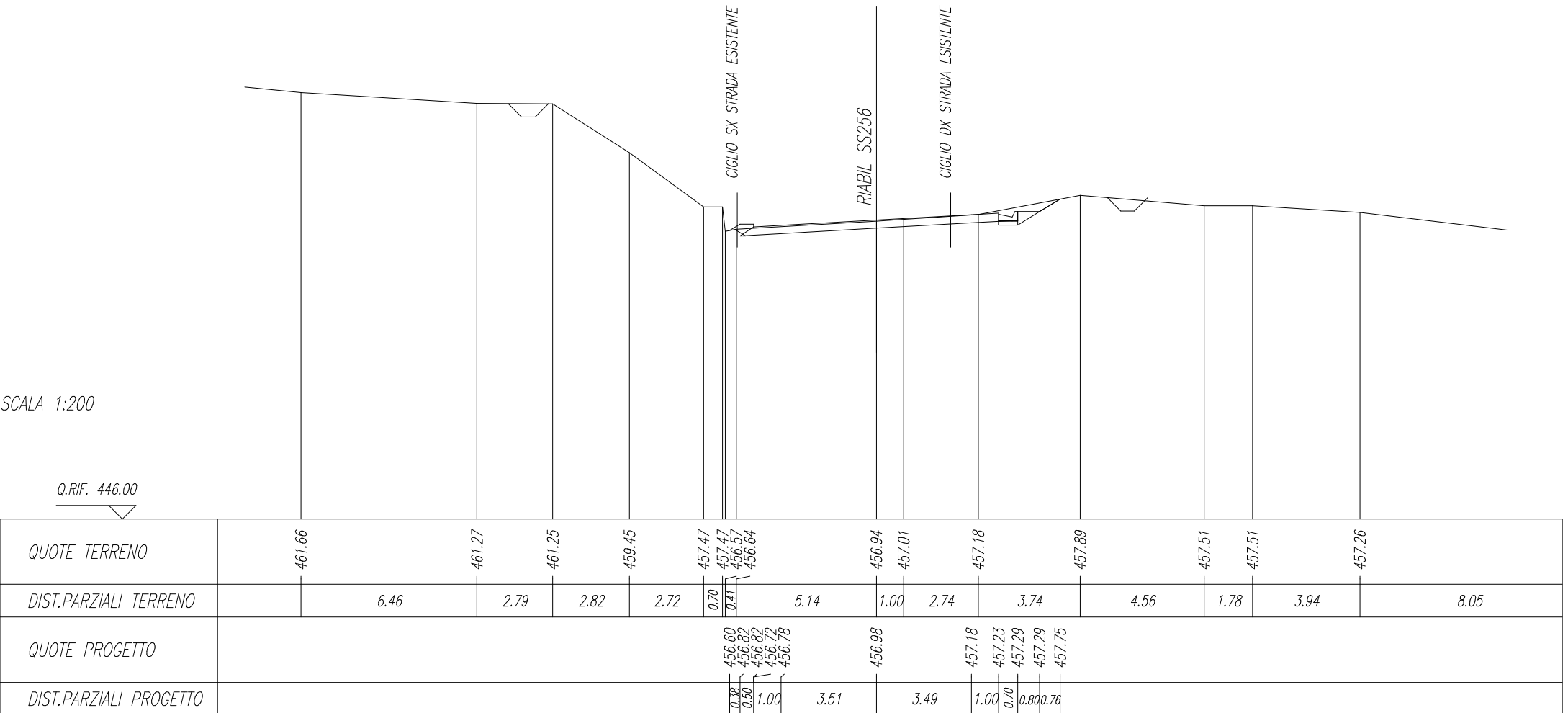


SCAVI E BONIFICHE	
STERRO	3.46 mq

RILEVATI	
RILEVATO	0.06 mq
TERRENO VEGETALE RILEVATI	1.84 m
TERRENO VEGETALE TRINCEE	0.89 m

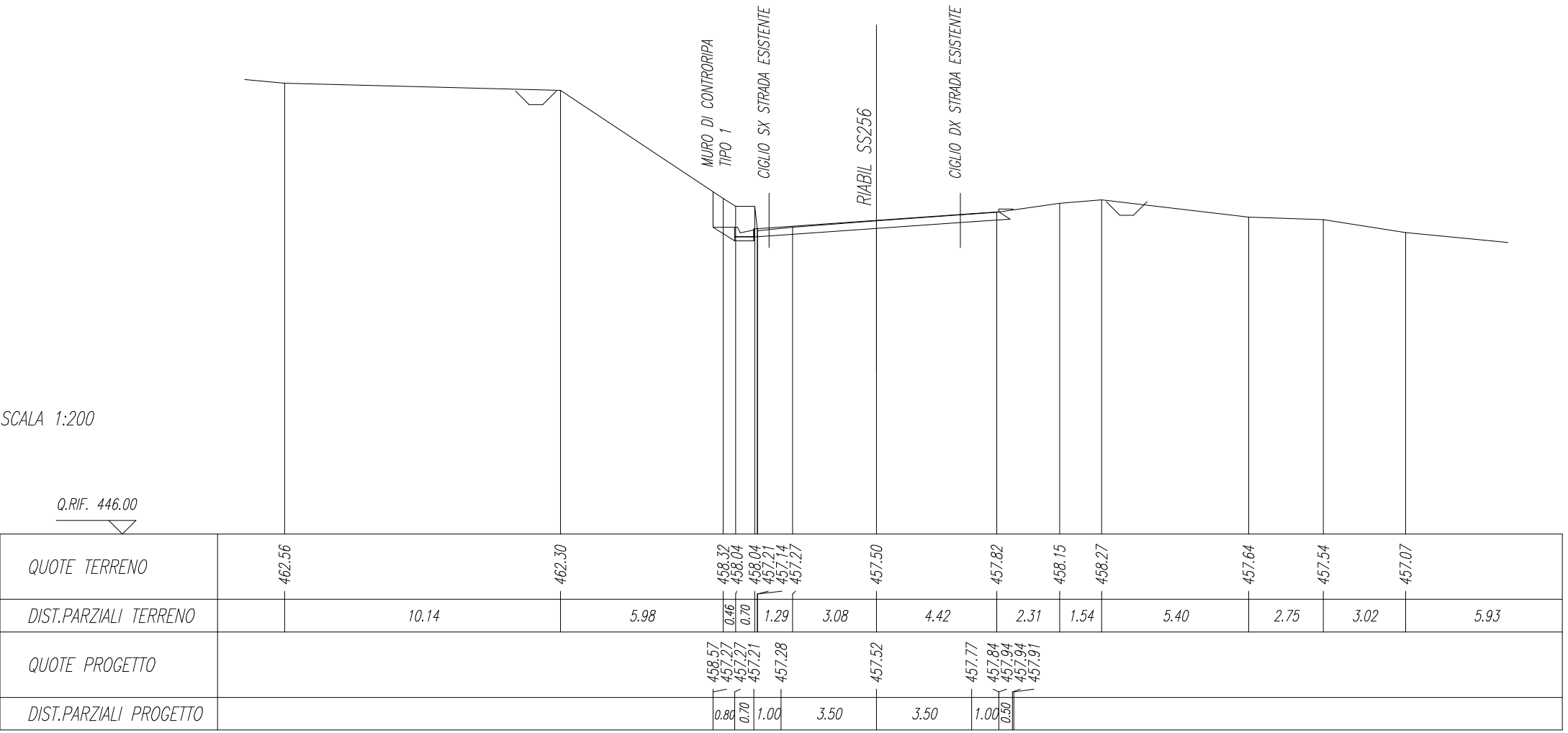
SOVRASTRUTTURA	
STRATO DI USURA	9.00 m
CASSONETTO	0.29 m

SEZIONE N. : 12
 Q. PROGETTO : 456.98
 DIST.PROG. : 0+220.00



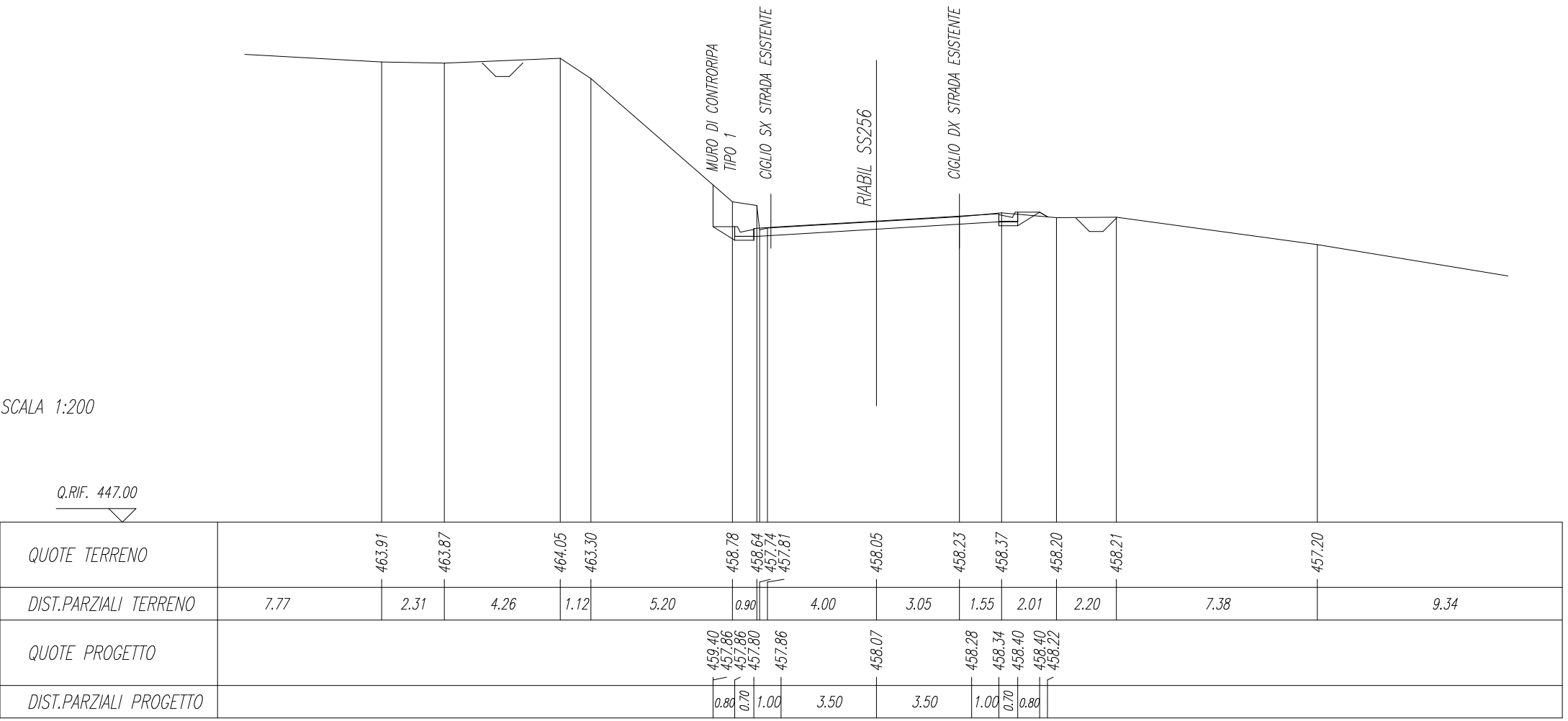
SCAVI E BONIFICHE	
STERRO	4.55 mq
RILEVATI	
TERRENO VEGETALE RILEVATI	1.46 m
TERRENO VEGETALE TRINCEE	1.30 m
SOVRASTRUTTURA	
STRATO DI USURA	9.00 m

SEZIONE N. : 13
 Q. PROGETTO : 457.52
 DIST.PROG. : 0+240.00



SCAVI E BONIFICHE	
STERRO	5.22 mq
RILEVATI	
RILEVATO	0.09 mq
TERRENO VEGETALE RILEVATI	1.60 m
TERRENO VEGETALE TRINCEE	1.88 m
SOVRASTRUTTURA	
STRATO DI USURA	9.00 m

SEZIONE N. : 14
 Q. PROGETTO : 458.07
 DIST.PROG. : 0+260.00

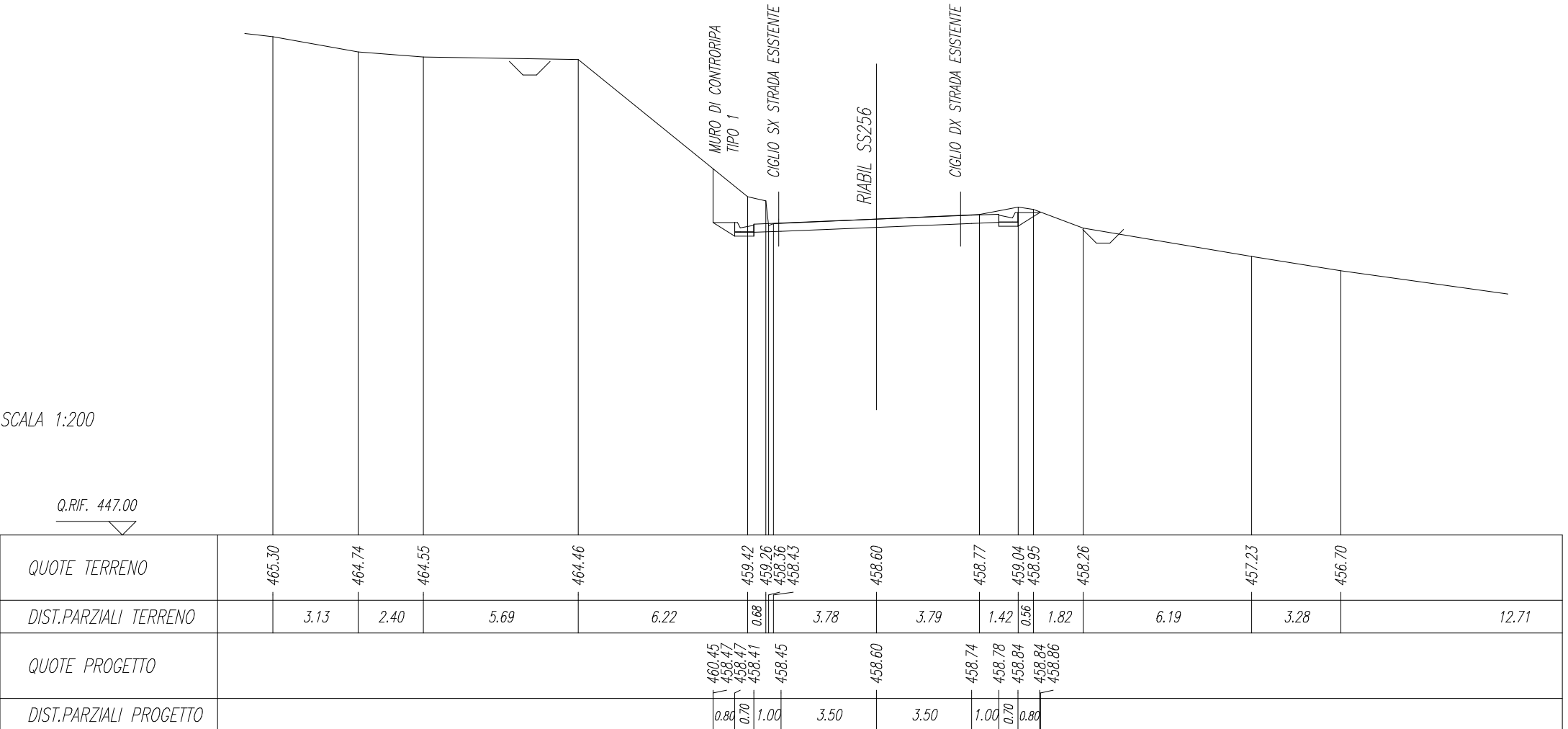


SCAVI E BONIFICHE	
STERRO	6.57 mq

RILEVATI	
TERRENO VEGETALE RILEVATI	1.60 m
TERRENO VEGETALE TRINCEE	2.02 m

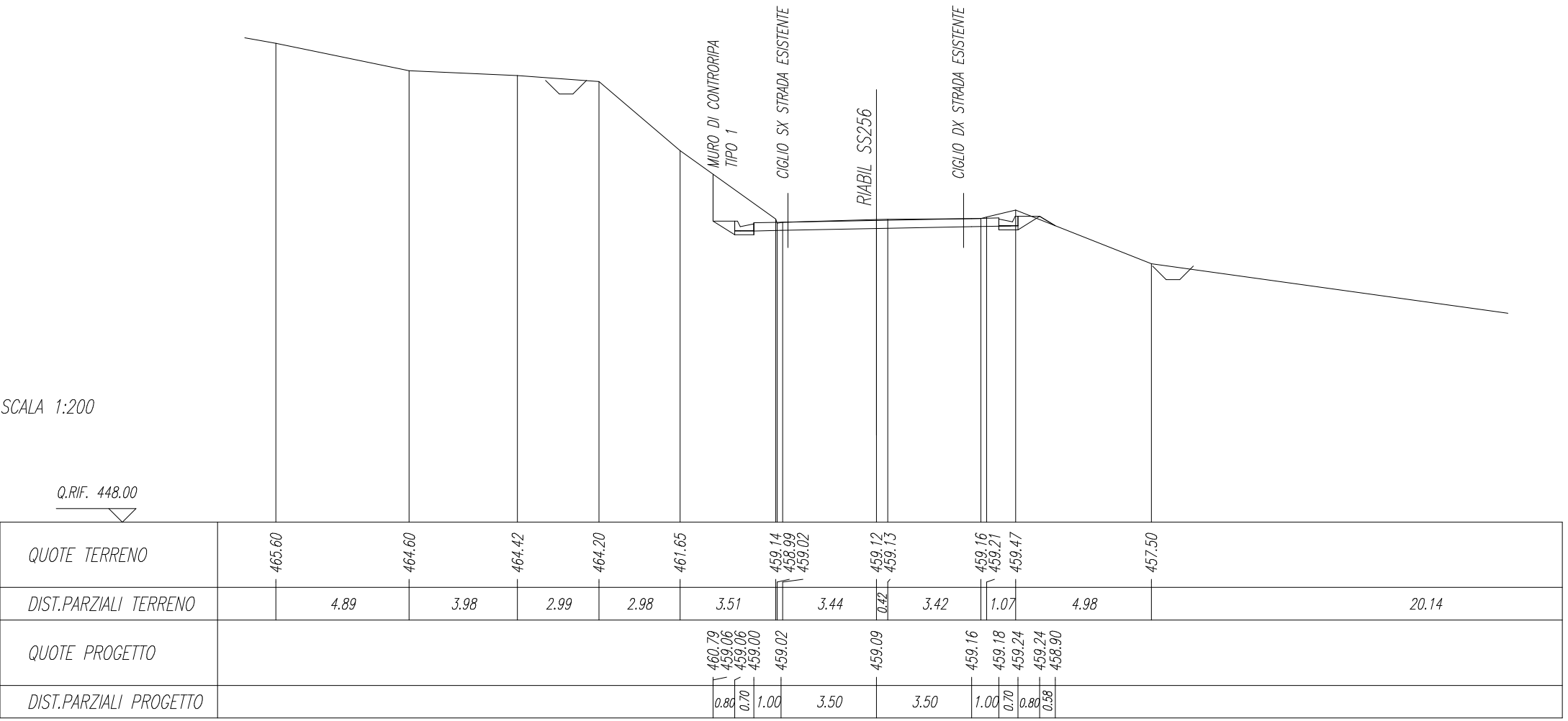
SOVRASTRUTTURA	
STRATO DI USURA	9.00 m

SEZIONE N. : 15
 Q. PROGETTO : 458.60
 DIST.PROG. : 0+280.00



SCAVI E BONIFICHE	
STERRO	6.19 mq
RILEVATI	
RILEVATO	0.10 mq
TERRENO VEGETALE RILEVATI	1.60 m
TERRENO VEGETALE TRINCEE	2.40 m
SOVRASTRUTTURA	
STRATO DI USURA	9.00 m

SEZIONE N. : 16
 Q. PROGETTO : 459.09
 DIST.PROG. : 0+300.00



SCALA 1:200

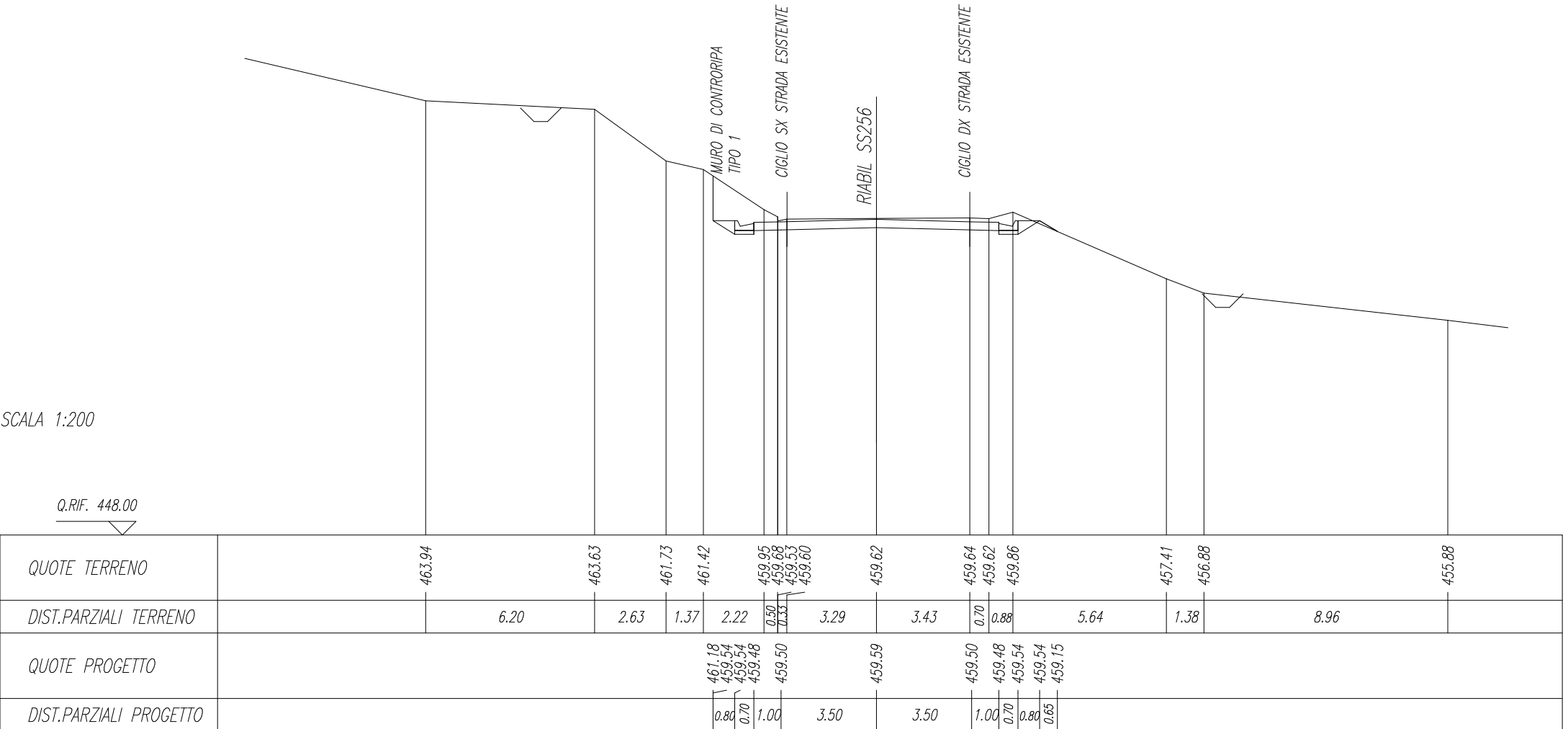
Q.RIF. 448.00

SCAVI E BONIFICHE	
STERRO	6.79 mq

RILEVATI	
RILEVATO	0.05 mq
TERRENO VEGETALE RILEVATI	1.60 m
TERRENO VEGETALE TRINCEE	2.40 m

SOVRASTRUTTURA	
STRATO DI USURA	9.00 m

SEZIONE N. : 17
 Q. PROGETTO : 459.59
 DIST.PROG. : 0+320.00



SCALA 1:200

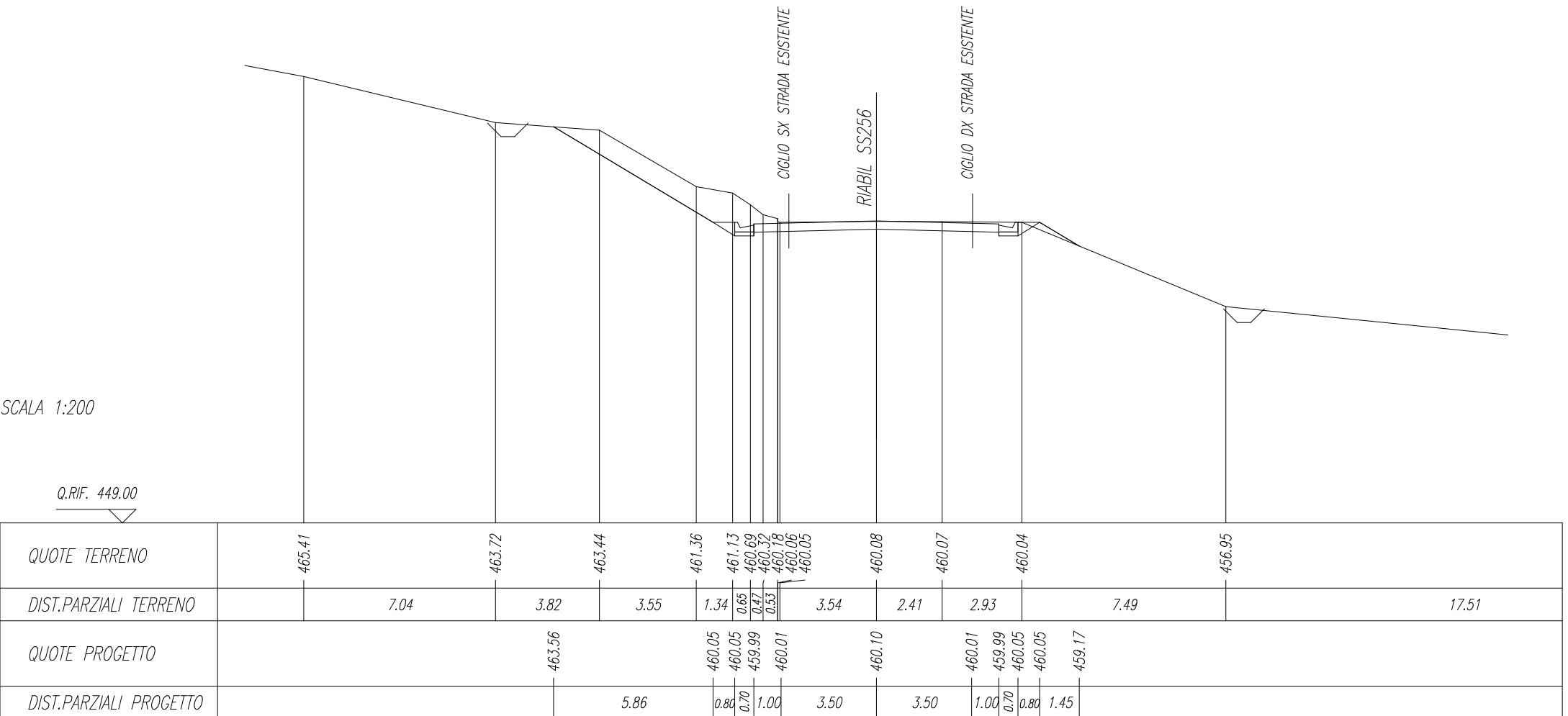
Q.RIF. 448.00

SCAVI E BONIFICHE	
STERRO	10.27 mq

RILEVATI	
RILEVATO	0.24 mq
TERRENO VEGETALE RILEVATI	1.60 m
TERRENO VEGETALE TRINCEE	8.53 m

SOVRASTRUTTURA	
STRATO DI USURA	9.00 m

SEZIONE N. : 18
 Q. PROGETTO : 460.10
 DIST.PROG. : 0+340.00

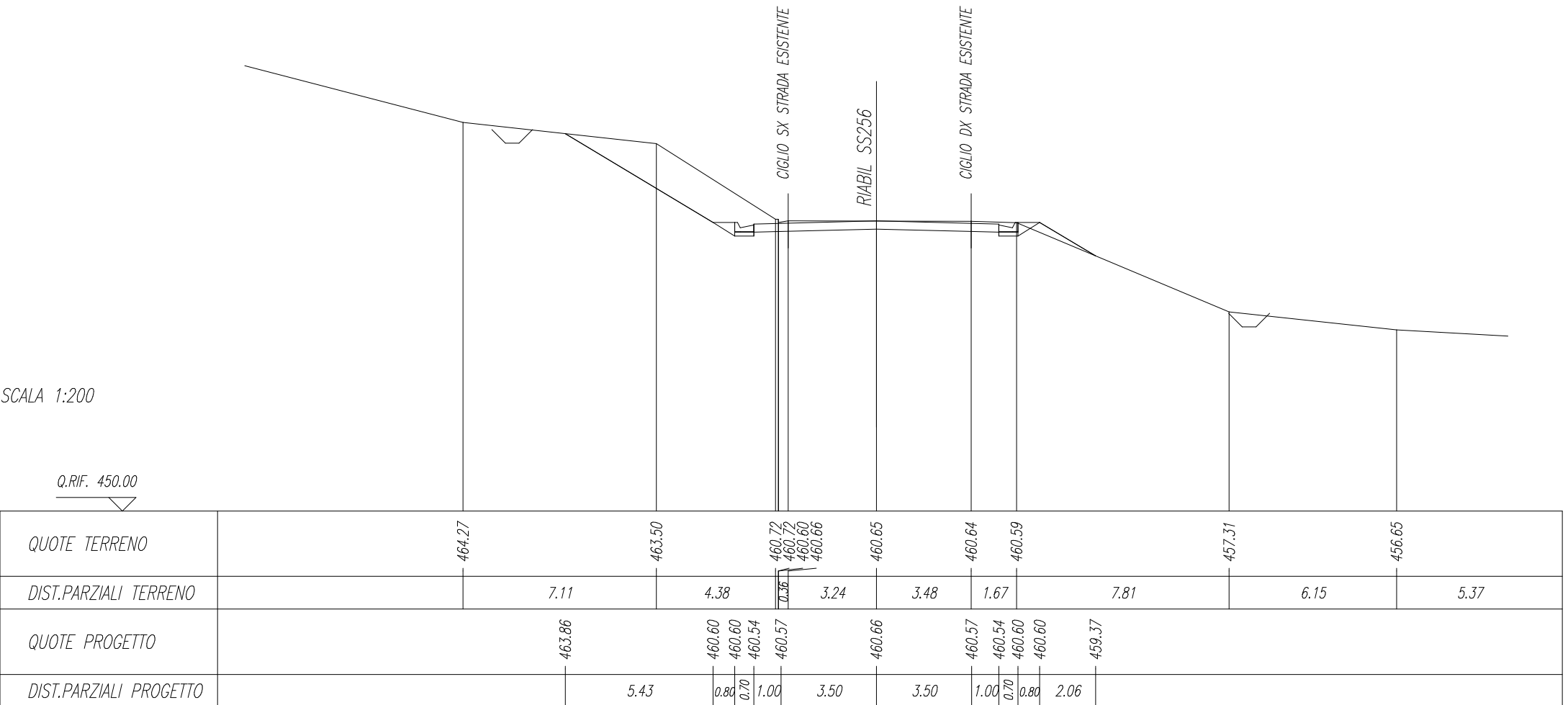


SCAVI E BONIFICHE	
STERRO	12.14 mq

RILEVATI	
RILEVATO	0.46 mq
TERRENO VEGETALE RILEVATI	1.60 m
TERRENO VEGETALE TRINCEE	8.73 m

SOVRASTRUTTURA	
STRATO DI USURA	9.00 m

SEZIONE N. : 19
 Q. PROGETTO : 460.66
 DIST.PROG. : 0+360.00

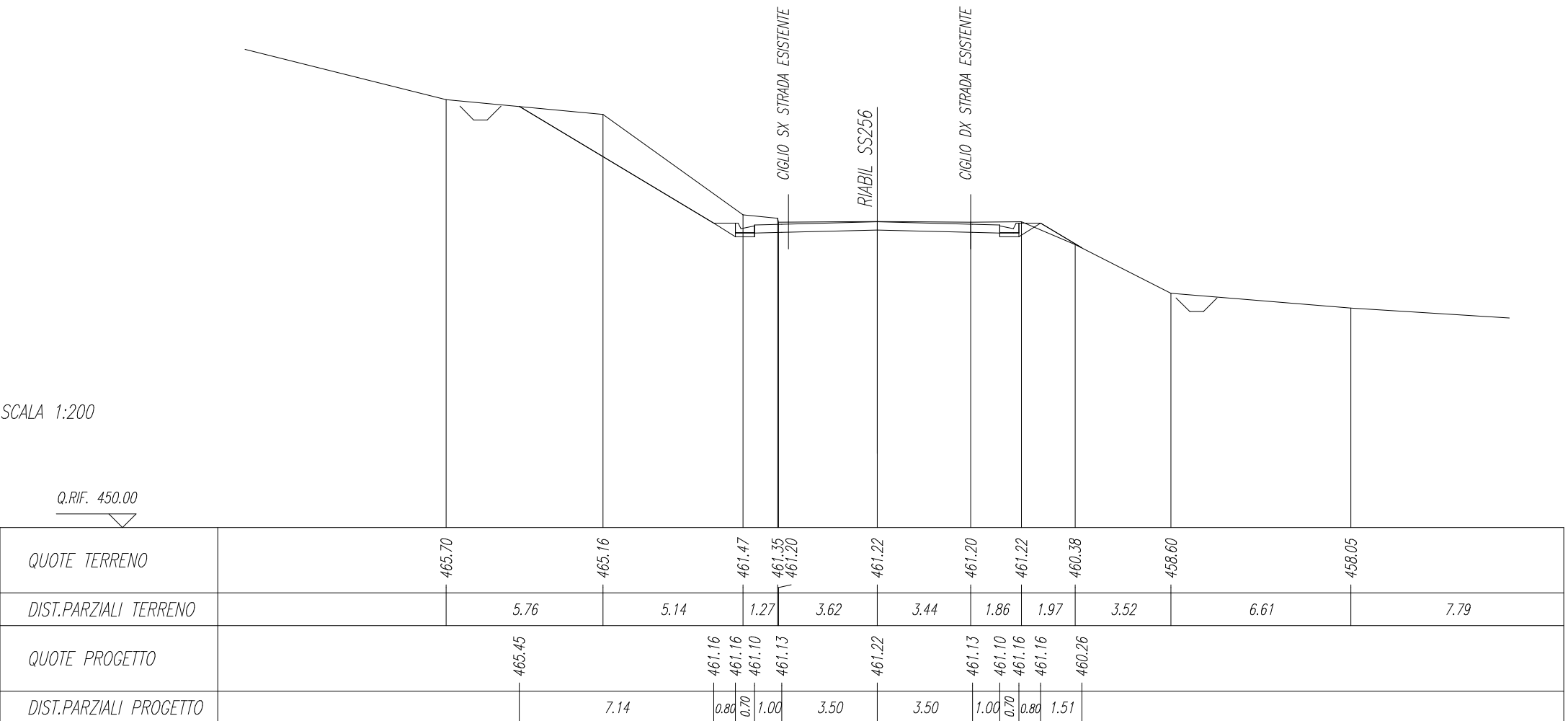


SCAVI E BONIFICHE	
STERRO	13.07 mq

RILEVATI	
RILEVATO	0.20 mq
TERRENO VEGETALE RILEVATI	1.60 m
TERRENO VEGETALE TRINCEE	10.09 m

SOVRASTRUTTURA	
STRATO DI USURA	9.00 m

SEZIONE N. : 20
 Q. PROGETTO : 461.22
 DIST.PROG. : 0+380.00

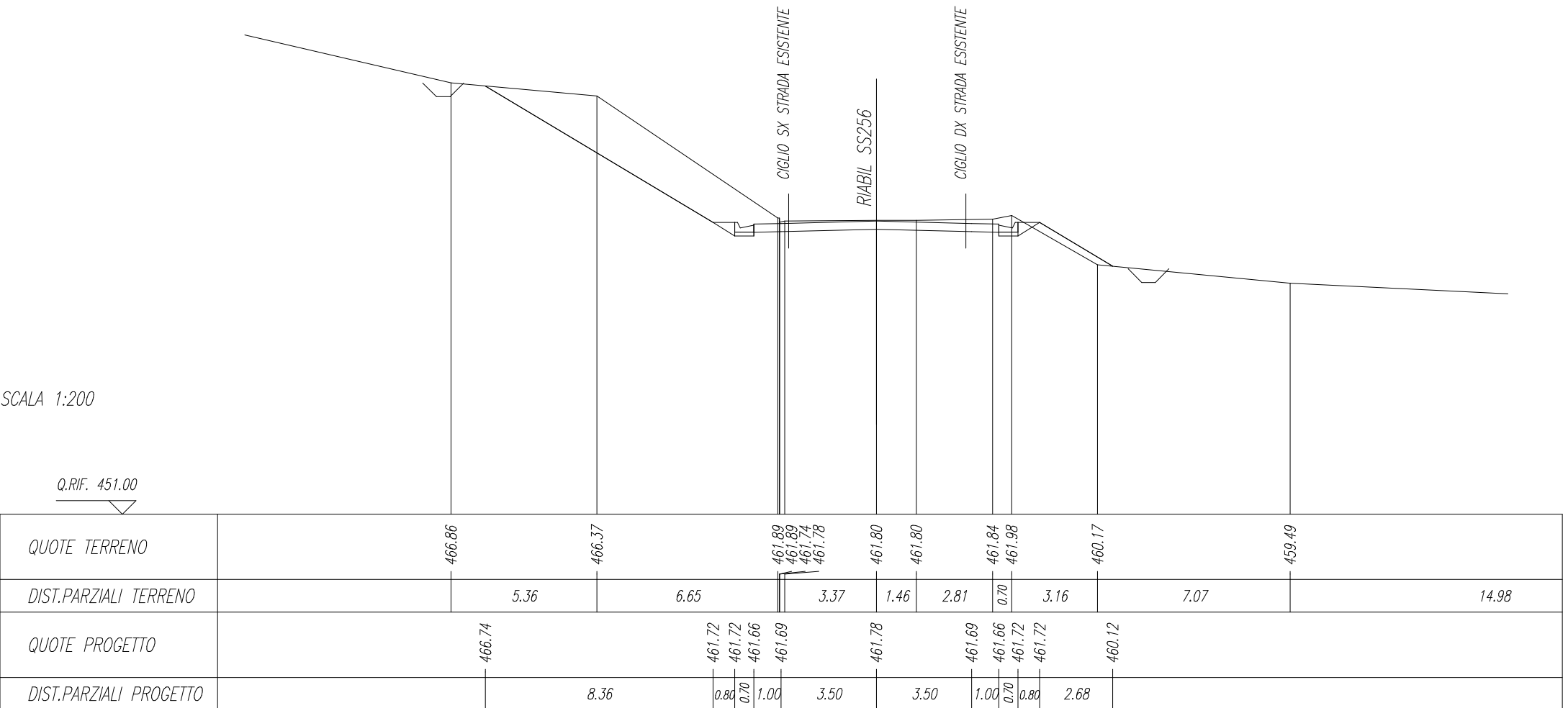


SCAVI E BONIFICHE	
STERRO	19.41 mq

RILEVATI	
RILEVATO	0.79 mq
TERRENO VEGETALE RILEVATI	1.60 m
TERRENO VEGETALE TRINCEE	12.87 m

SOVRASTRUTTURA	
STRATO DI USURA	9.00 m

SEZIONE N. : 21
 Q. PROGETTO : 461.78
 DIST.PROG. : 0+400.00

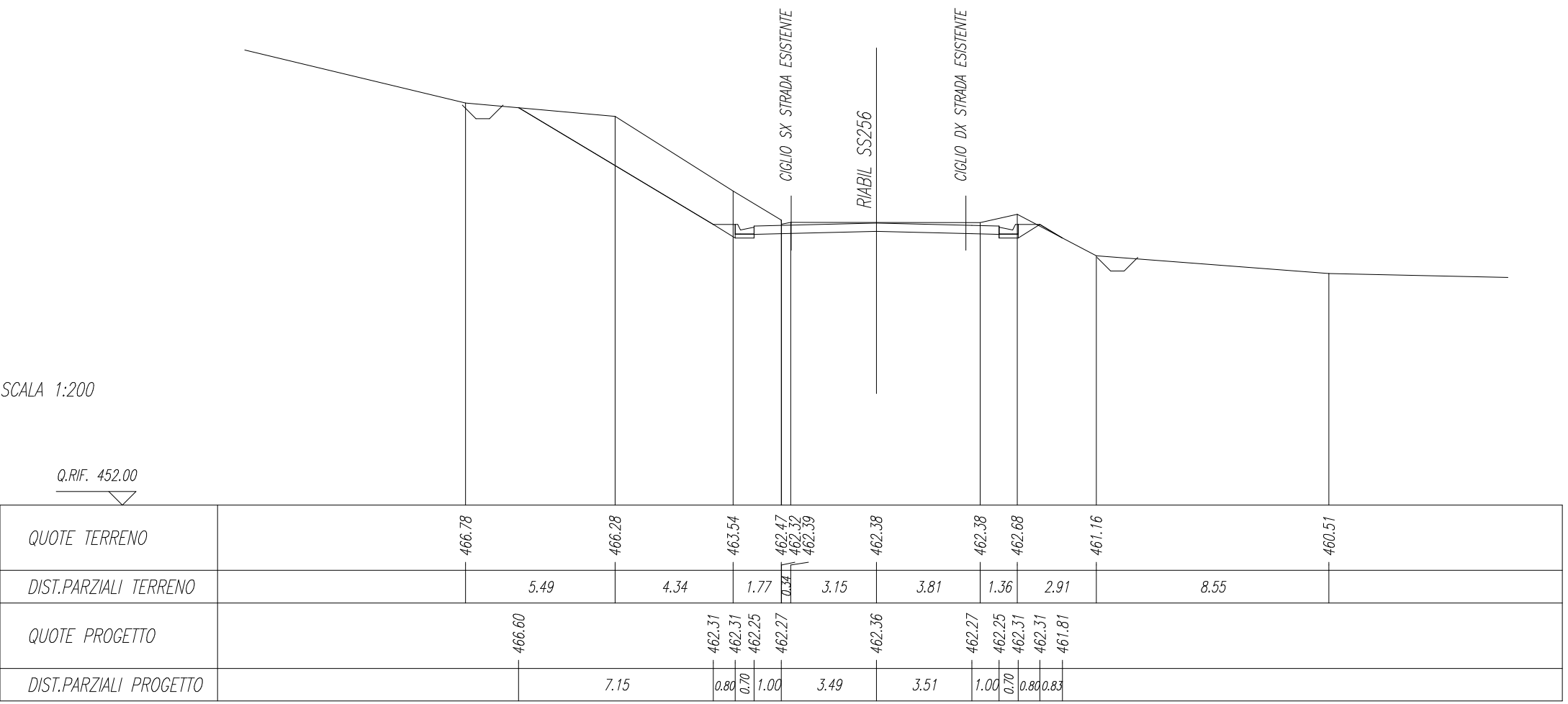


SCALA 1:200

Q.RIF. 451.00

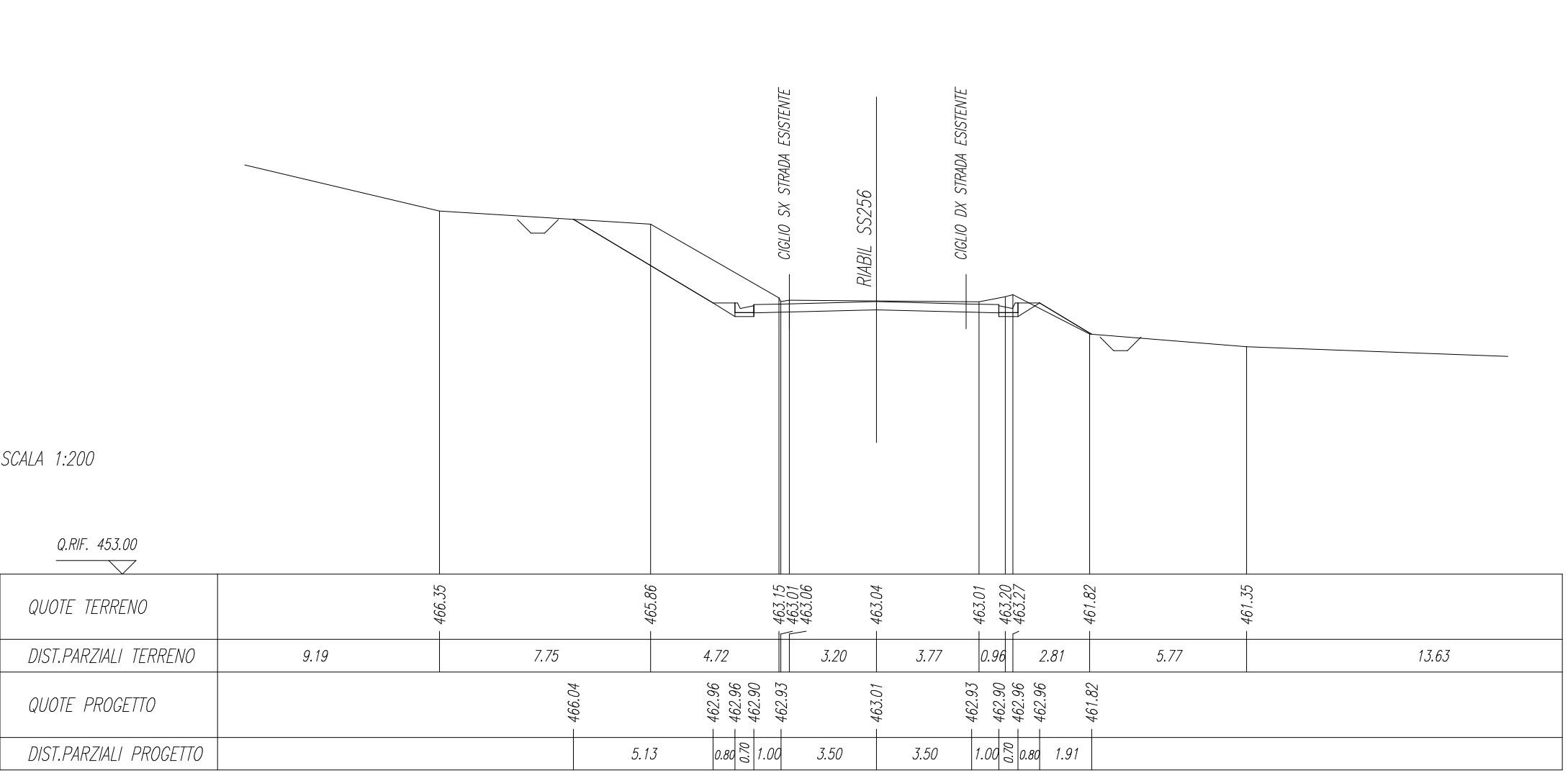
SCAVI E BONIFICHE	
STERRO	16.50 mq
RILEVATI	
RILEVATO	0.02 mq
TERRENO VEGETALE RILEVATI	1.60 m
TERRENO VEGETALE TRINCEE	9.31 m
SOVRASTRUTTURA	
STRATO DI USURA	9.00 m

SEZIONE N. : 22
 Q. PROGETTO : 462.36
 DIST.PROG. : 0+420.00



SCAVI E BONIFICHE	
STERRO	12.56 mq
RILEVATI	
RILEVATO	0.24 mq
TERRENO VEGETALE RILEVATI	1.60 m
TERRENO VEGETALE TRINCEE	8.20 m
SOVRASTRUTTURA	
STRATO DI USURA	9.00 m

SEZIONE N. : 23
 Q. PROGETTO : 463.01
 DIST.PROG. : 0+440.00



SCALA 1:200

Q.RIF. 453.00

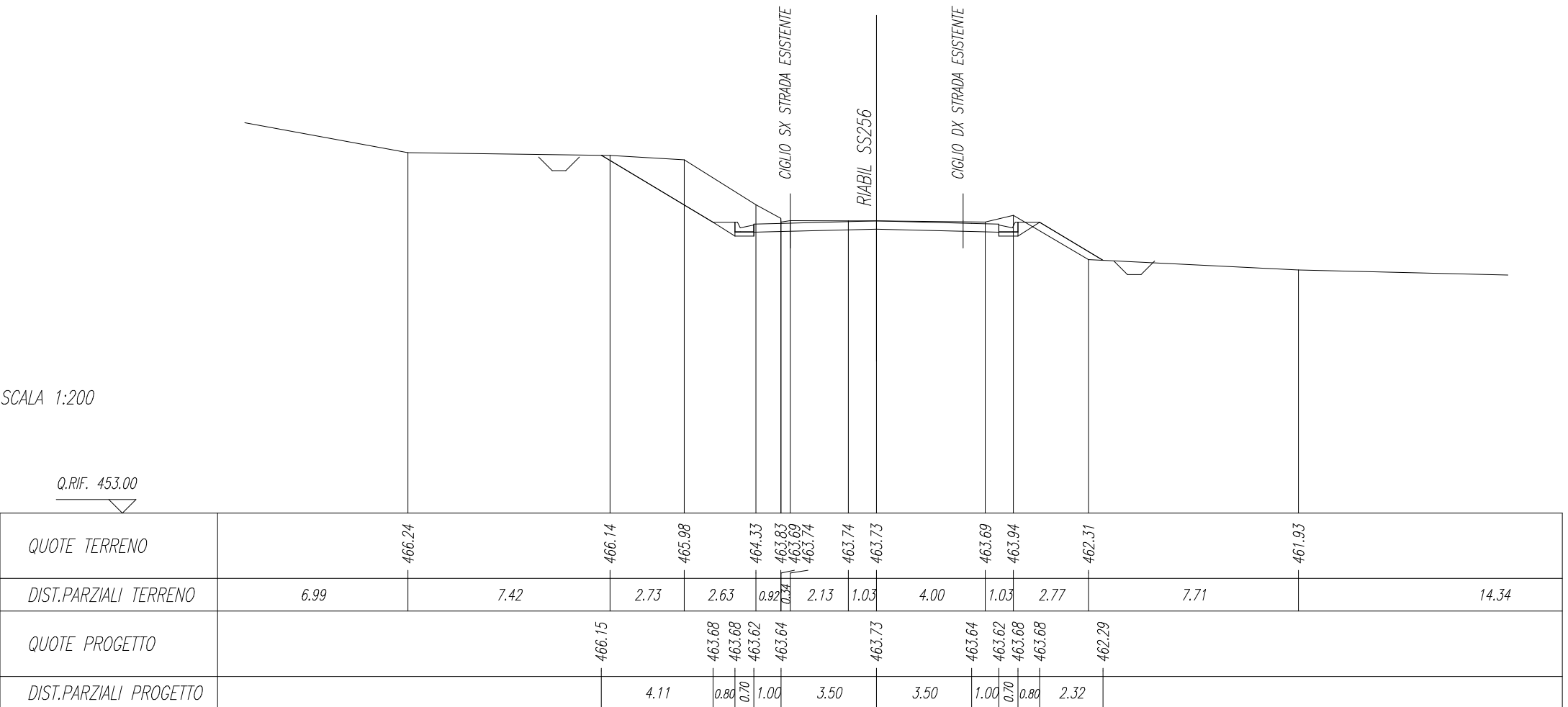
QUOTE TERRENO		466.35		465.86		463.15 463.01 463.06		463.04		463.01		461.82		461.35	
DIST.PARZIALI TERRENO	9.19		7.75		4.72		3.20		3.77	0.96		2.81		5.77	13.63
QUOTE PROGETTO		466.04		462.96 462.96 462.90		462.93		463.01		462.93		462.90 462.96 462.96		461.82	
DIST.PARZIALI PROGETTO			5.13		0.80 0.70 1.00		3.50		3.50	1.00		0.70 0.80 1.91			

SCAVI E BONIFICHE	
STERRO	10.82 mq

RILEVATI	
RILEVATO	0.66 mq
TERRENO VEGETALE RILEVATI	1.60 m
TERRENO VEGETALE TRINCEE	7.51 m

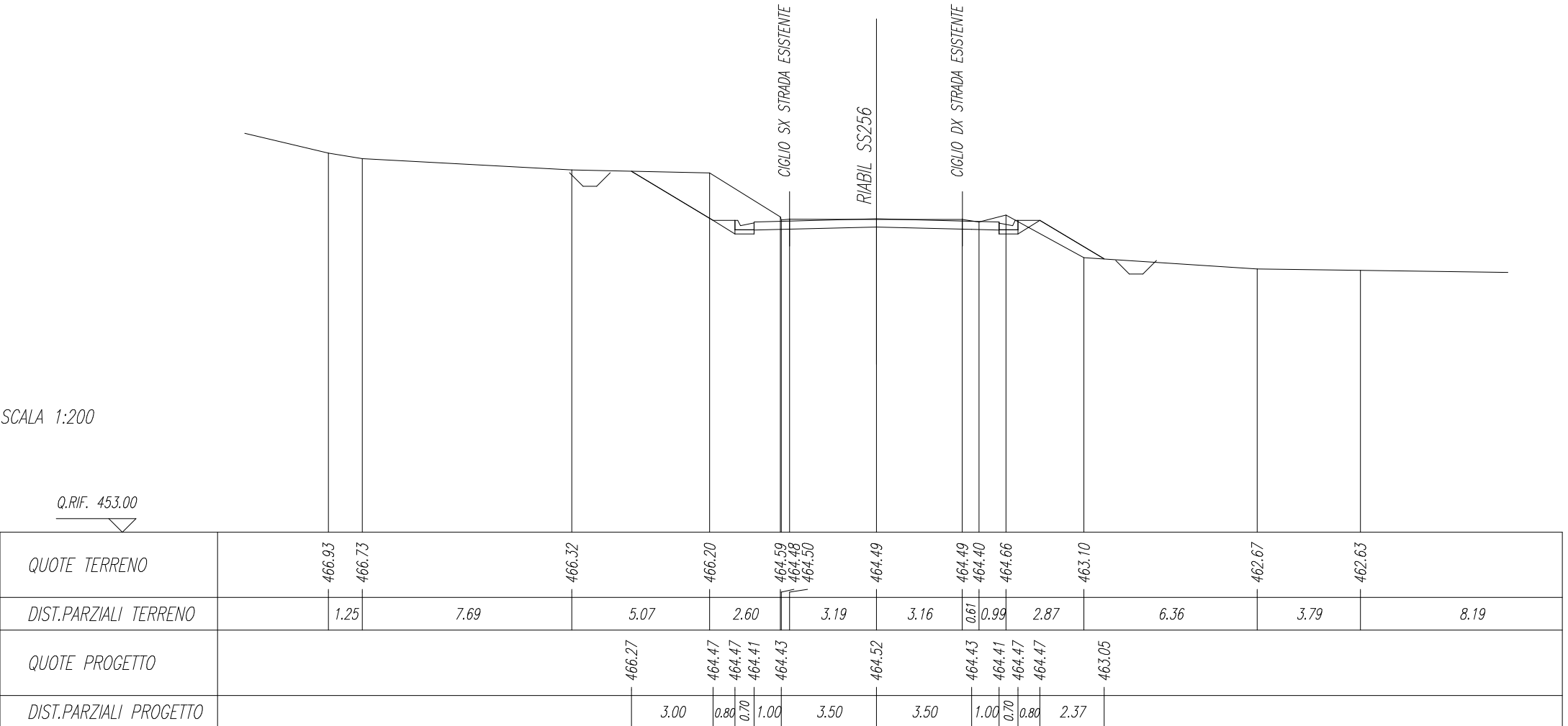
SOVRASTRUTTURA	
STRATO DI USURA	9.00 m

SEZIONE N. : 24
 Q. PROGETTO : 463.73
 DIST.PROG. : 0+460.00



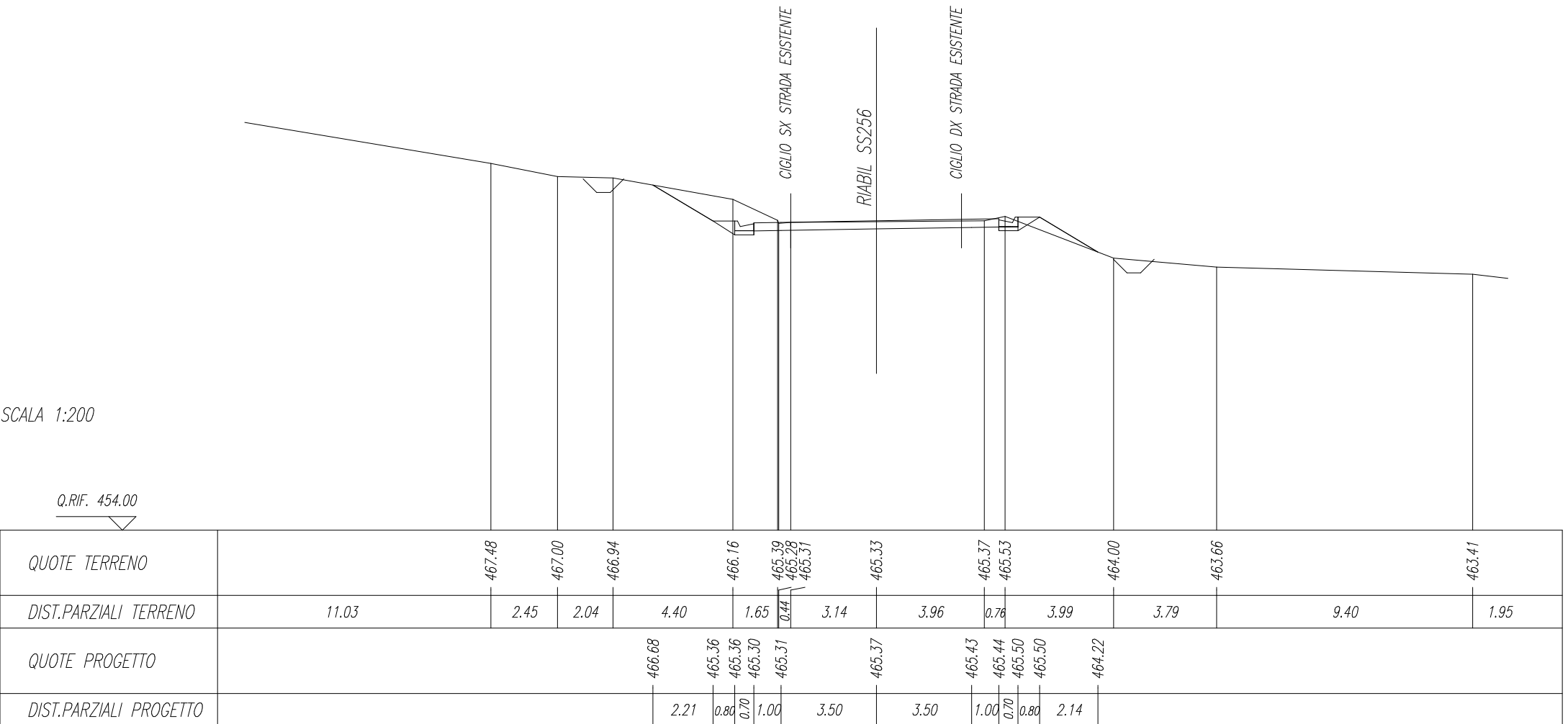
SCAVI E BONIFICHE	
STERRO	8.74 mq
RILEVATI	
RILEVATO	0.96 mq
TERRENO VEGETALE RILEVATI	1.60 m
TERRENO VEGETALE TRINCEE	6.26 m
SOVRASTRUTTURA	
STRATO DI USURA	9.00 m

SEZIONE N. : 25
 Q. PROGETTO : 464.52
 DIST.PROG. : 0+480.00



SCAVI E BONIFICHE	
STERRO	5.75 mq
RILEVATI	
RILEVATO	0.66 mq
TERRENO VEGETALE RILEVATI	1.60 m
TERRENO VEGETALE TRINCEE	5.06 m
SOVRASTRUTTURA	
STRATO DI USURA	9.00 m

SEZIONE N. : 26
 Q. PROGETTO : 465.37
 DIST.PROG. : 0+500.00

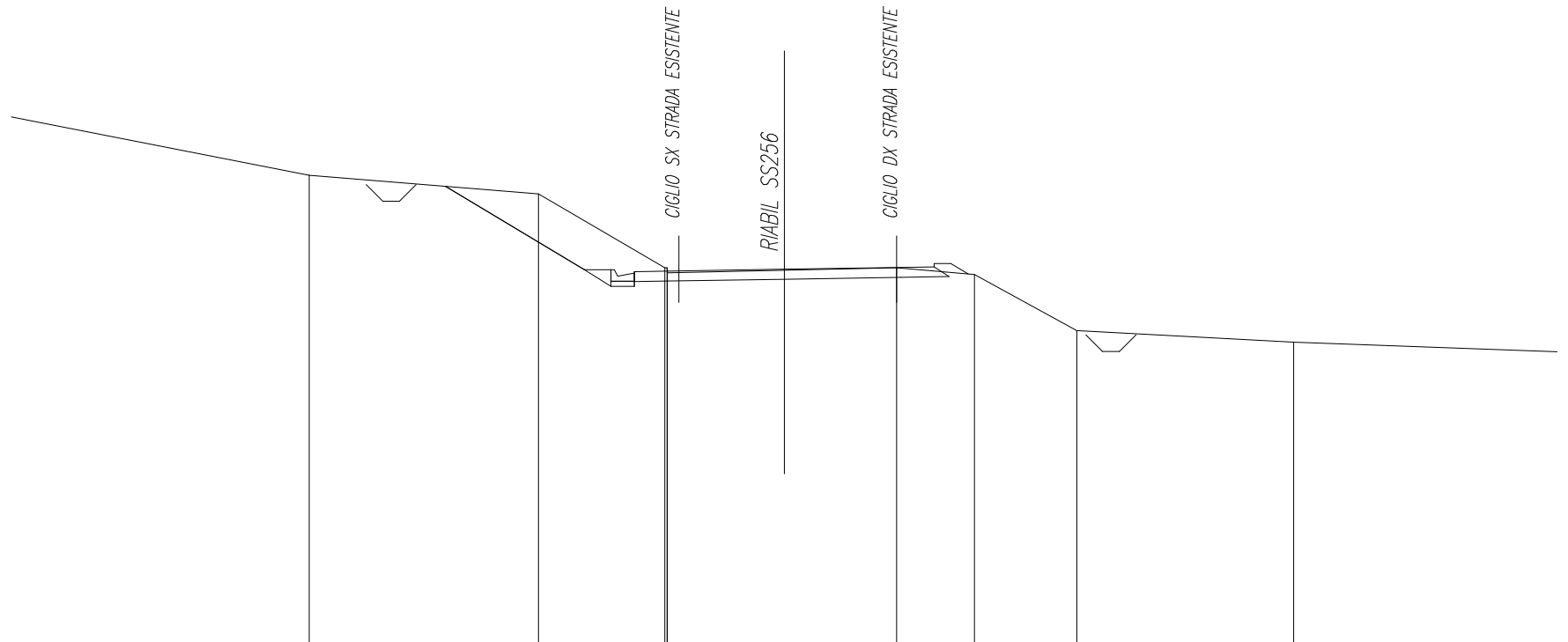


SCAVI E BONIFICHE	
STERRO	8.97 mq

RILEVATI	
TERRENO VEGETALE RILEVATI	2.01 m
TERRENO VEGETALE TRINCEE	4.88 m

SOVRASTRUTTURA	
STRATO DI USURA	9.00 m

SEZIONE N. : 27
 Q. PROGETTO : 466.27
 DIST.PROG. : 0+520.00



SCALA 1:200

Q.RIF. 455.00

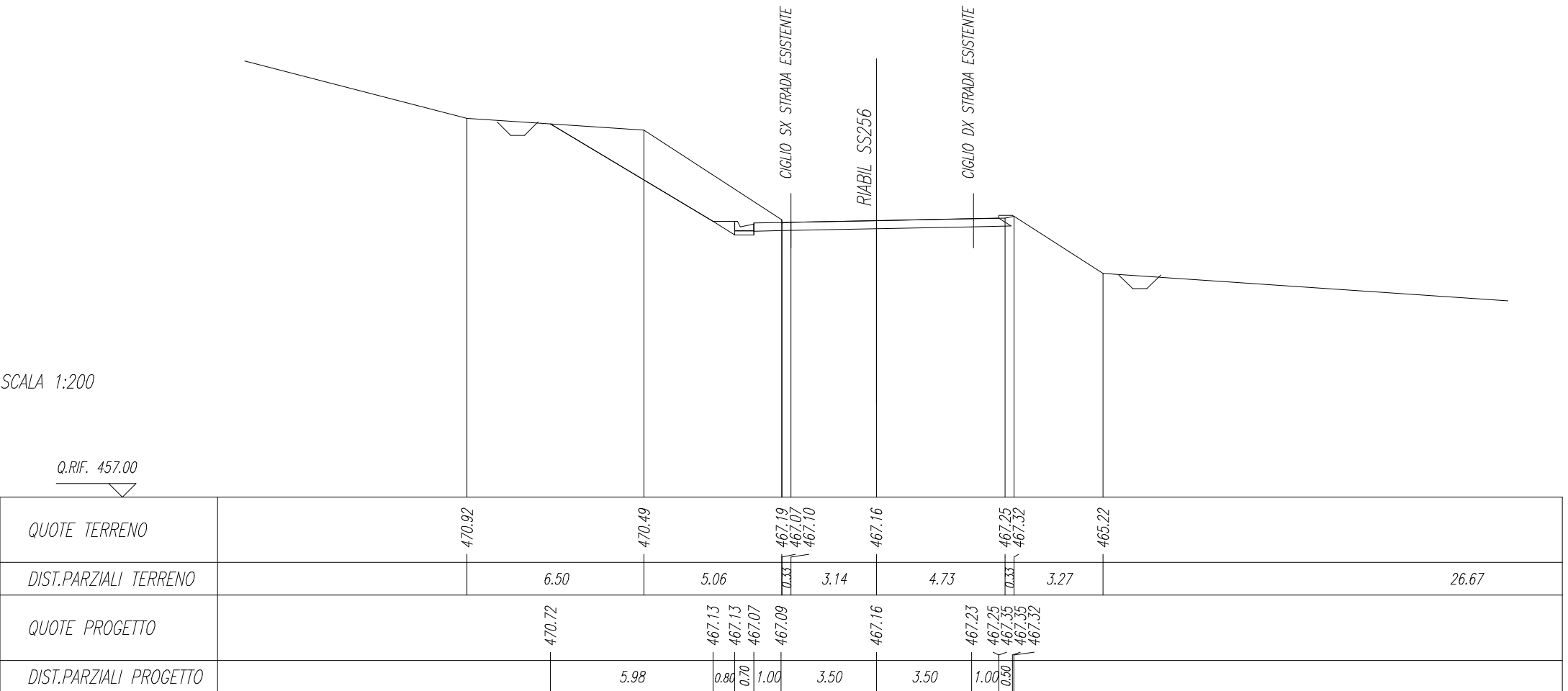
QUOTE TERRENO		469.09		468.53		466.31 466.31 466.16		466.24		466.31		466.11		464.42		464.07	
DIST.PARZIALI TERRENO	13.85		6.88		3.80		3.51		3.37		2.34		3.08		6.50		9.67
QUOTE PROGETTO			468.76		466.25 466.25 466.19		466.21		466.27		466.32 466.34 466.44 466.44		466.13				
DIST.PARZIALI PROGETTO			4.18		0.80 0.70 1.00		3.50		3.50		1.00 0.90 0.52						

SCAVI E BONIFICHE	
STERRO	13.35 mq

RILEVATI	
TERRENO VEGETALE RILEVATI	1.46 m
TERRENO VEGETALE TRINCEE	6.97 m

SOVRASTRUTTURA	
STRATO DI USURA	9.00 m

SEZIONE N. : 28
 Q. PROGETTO : 467.16
 DIST.PROG. : 0+540.00

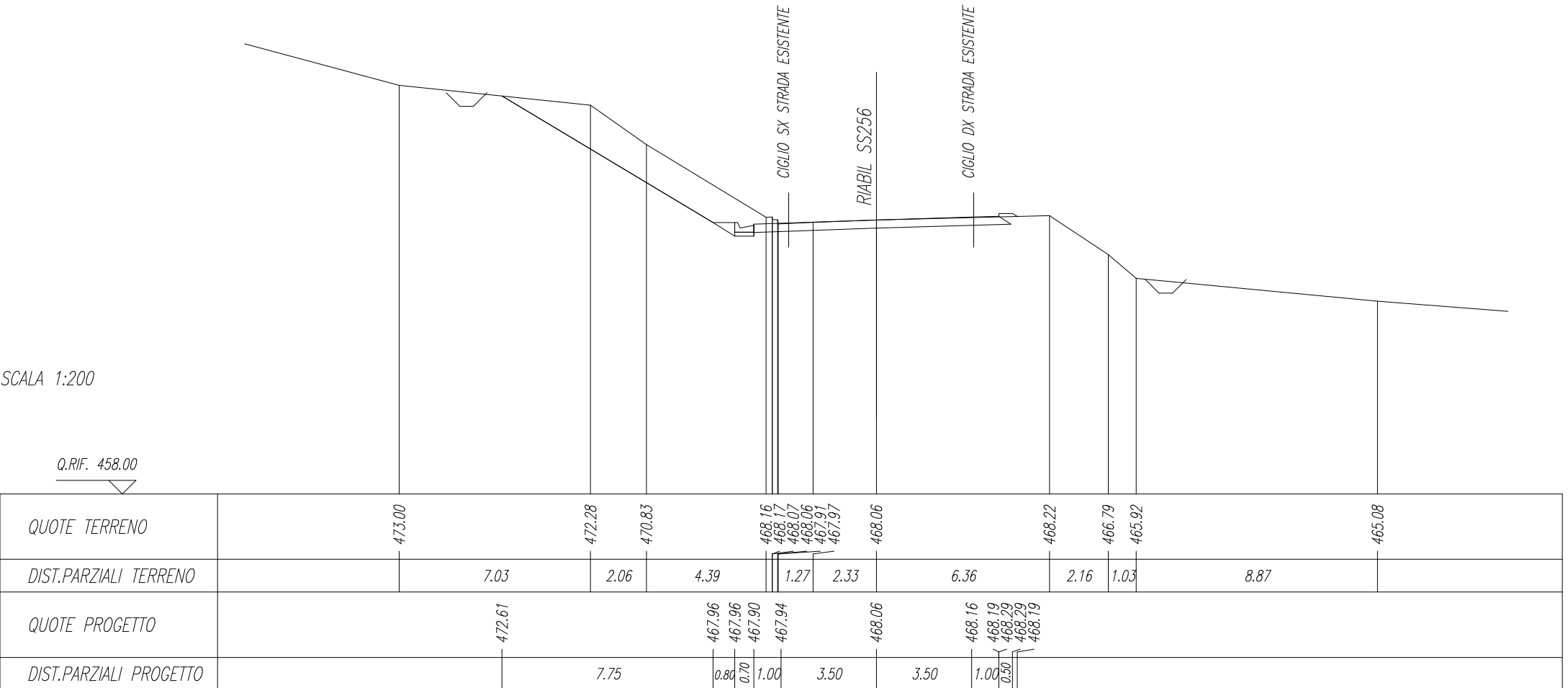


SCAVI E BONIFICHE	
STERRO	14.09 mq

RILEVATI	
TERRENO VEGETALE RILEVATI	1.61 m
TERRENO VEGETALE TRINCEE	9.04 m

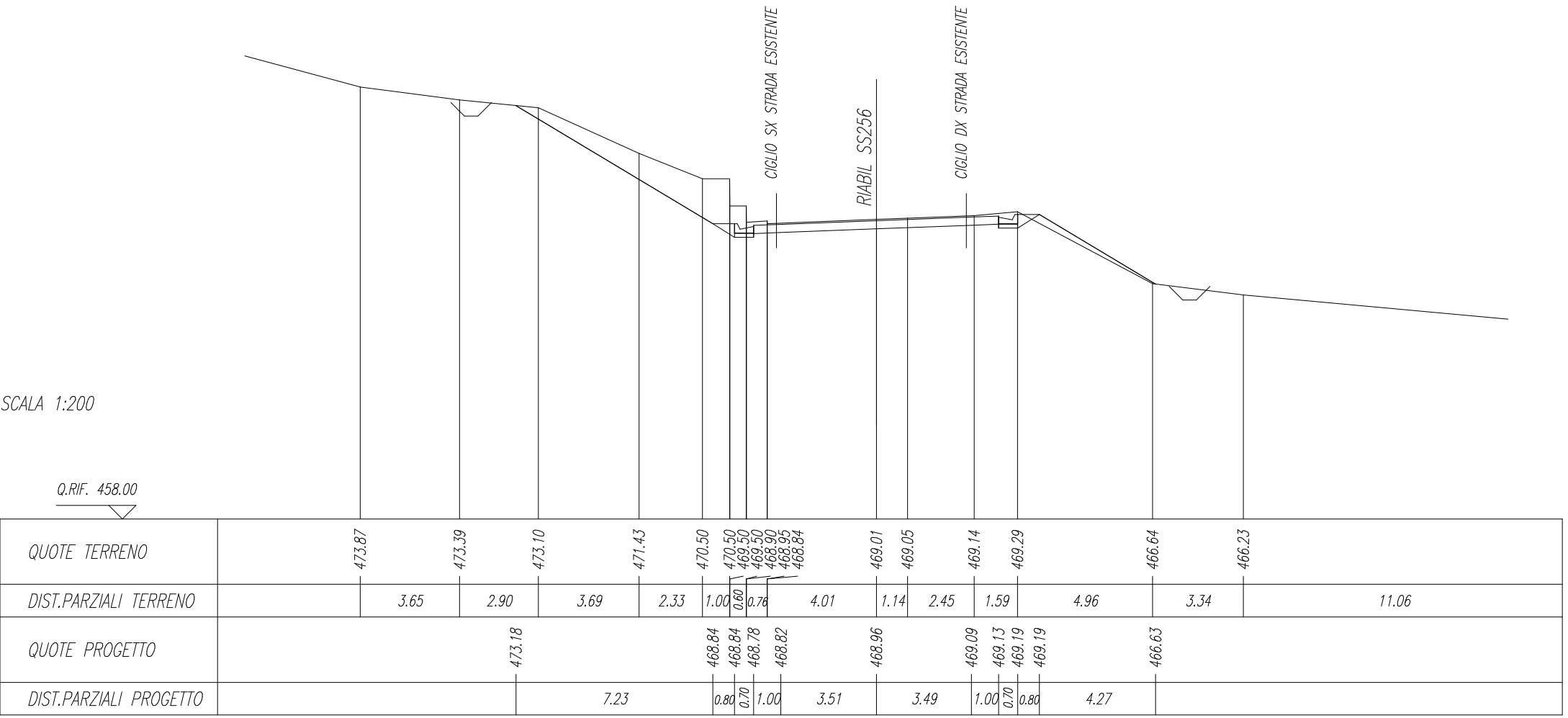
SOVRASTRUTTURA	
STRATO DI USURA	9.00 m

SEZIONE N. : 29
 Q. PROGETTO : 468.06
 DIST.PROG. : 0+560.00



SCAVI E BONIFICHE	
STERRO	11.79 mq
RILEVATI	
RILEVATO	0.83 mq
TERRENO VEGETALE RILEVATI	1.60 m
TERRENO VEGETALE TRINCEE	13.41 m
SOVRASTRUTTURA	
STRATO DI USURA	9.00 m

SEZIONE N. : 30
 Q. PROGETTO : 468.96
 DIST.PROG. : 0+580.00

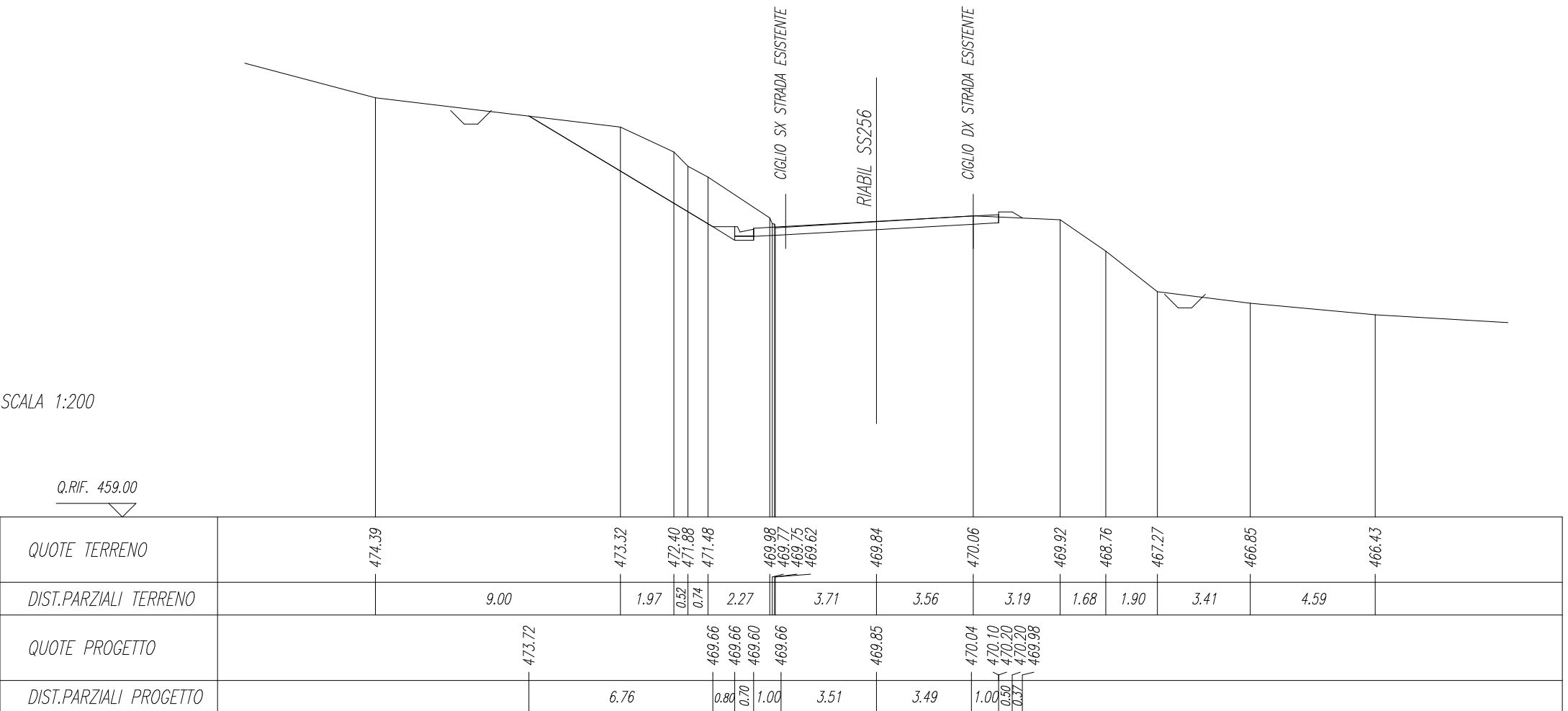


SCAVI E BONIFICHE	
STERRO	13.94 mq

RILEVATI	
TERRENO VEGETALE RILEVATI	1.83 m
TERRENO VEGETALE TRINCEE	7.89 m

SOVRASTRUTTURA	
STRATO DI USURA	9.00 m

SEZIONE N. : 31
 Q. PROGETTO : 469.85
 DIST.PROG. : 0+600.00



SCALA 1:200

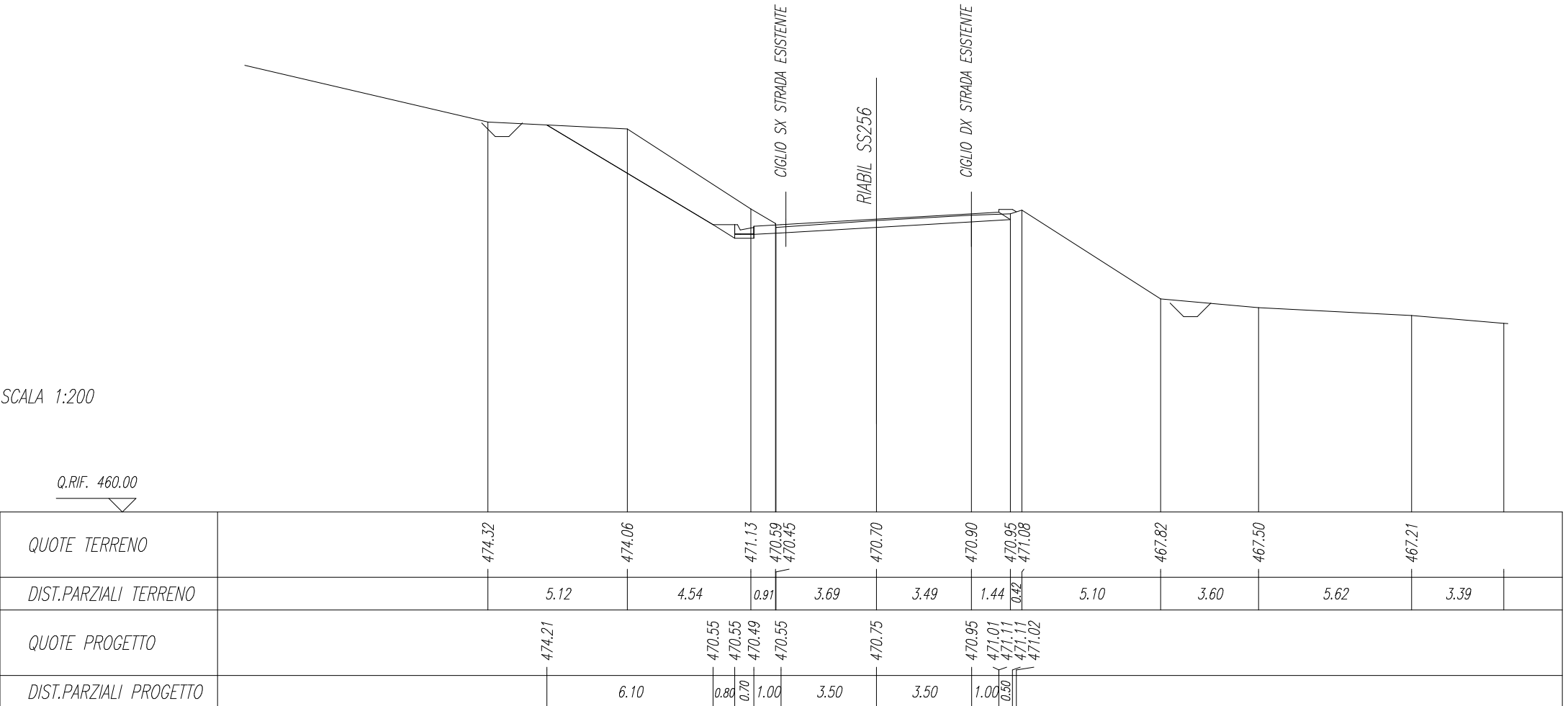
Q.RIF. 459.00

SCAVI E BONIFICHE	
STERRO	11.85 mq

RILEVATI	
TERRENO VEGETALE RILEVATI	1.57 m
TERRENO VEGETALE TRINCEE	7.11 m

SOVRASTRUTTURA	
STRATO DI USURA	9.00 m

SEZIONE N. : 32
 Q. PROGETTO : 470.75
 DIST.PROG. : 0+620.00



SCAVI E BONIFICHE	
STERRO	8.89 mq

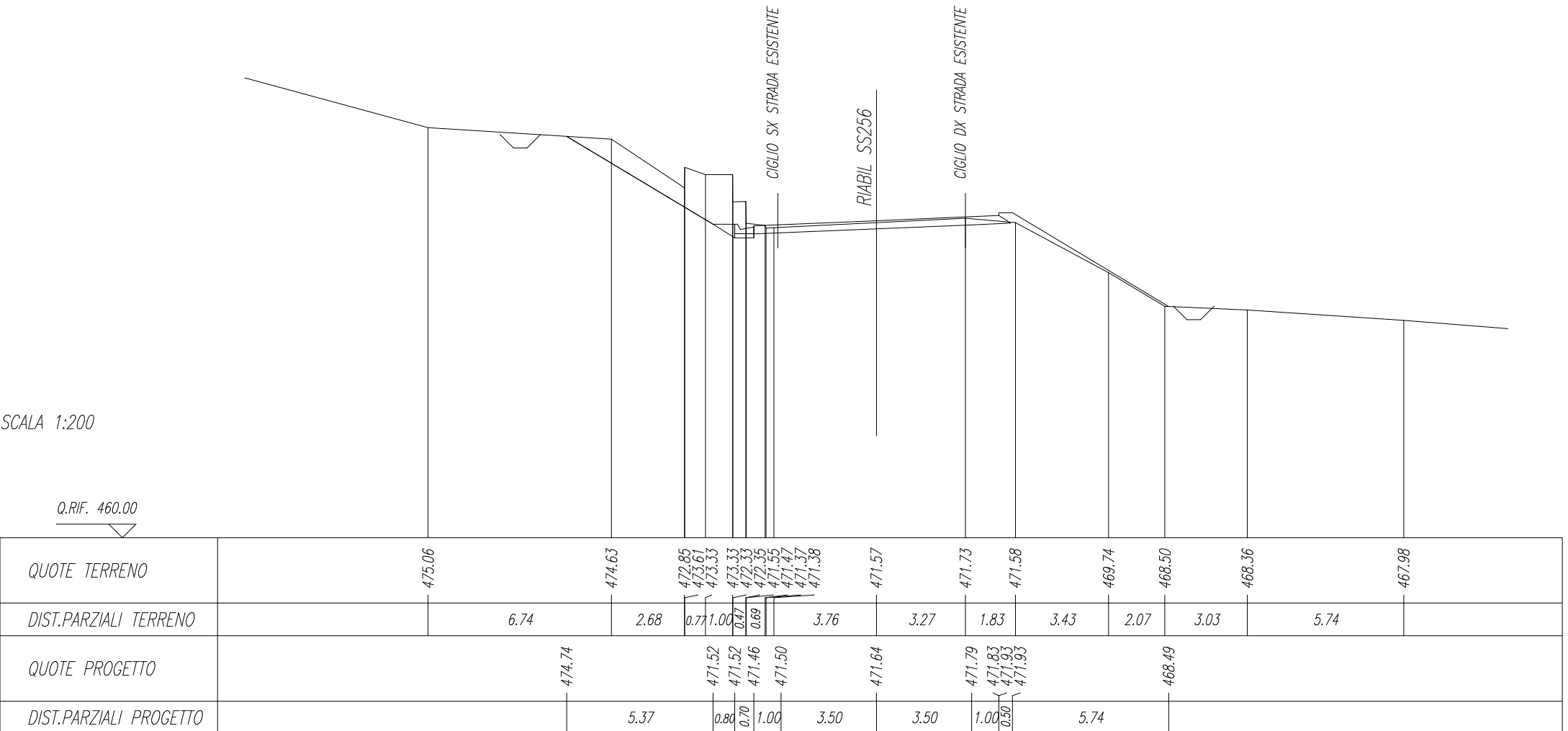
RILEVATI	
TERRENO VEGETALE RILEVATI	8.09 m
TERRENO VEGETALE TRINCEE	6.27 m

SOVRASTRUTTURA	
STRATO DI USURA	9.00 m

SEZIONE N. : 33

Q. PROGETTO : 471.64

DIST.PROG. : 0+640.00

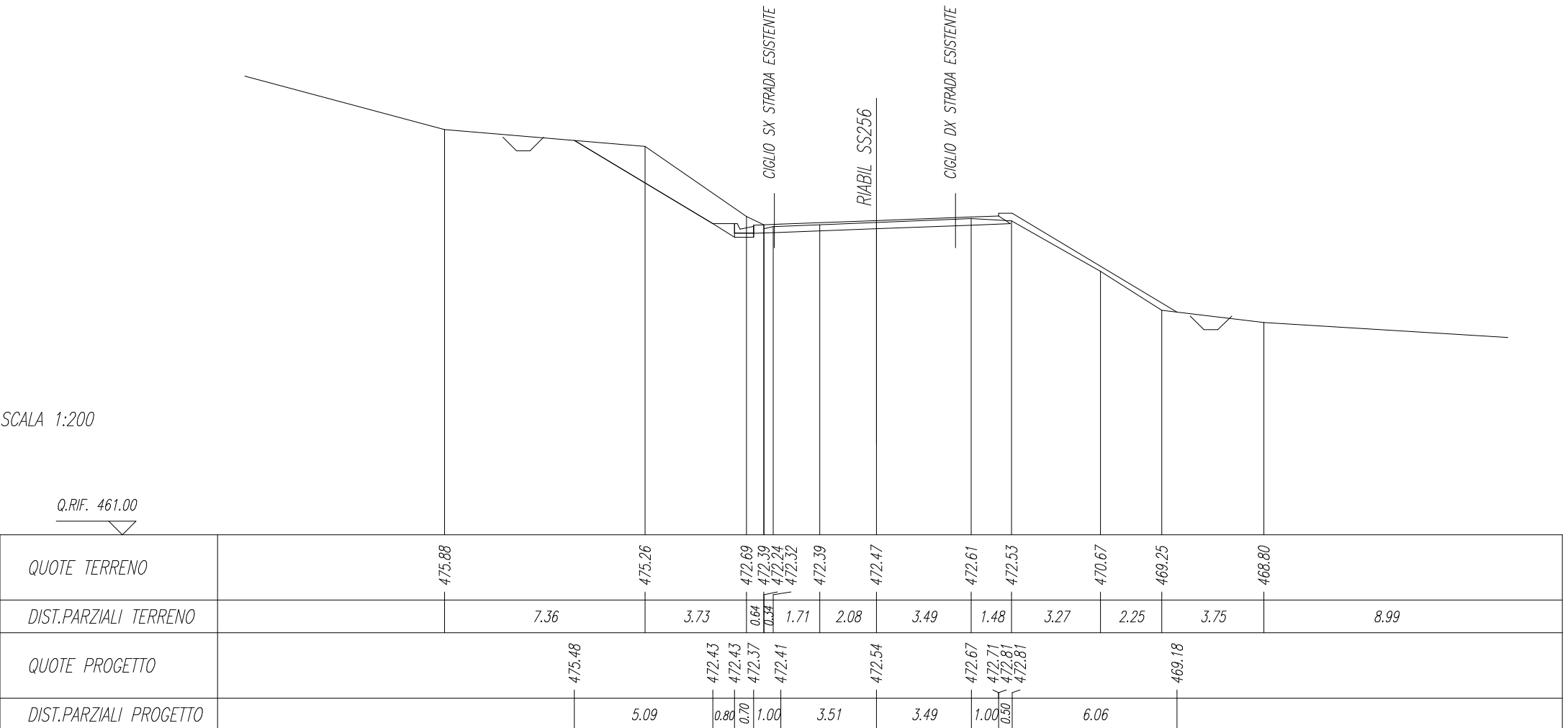


SCAVI E BONIFICHE	
STERRO	8.41 mq

RILEVATI	
TERRENO VEGETALE RILEVATI	8.46 m
TERRENO VEGETALE TRINCEE	5.93 m

SOVRASTRUTTURA	
STRATO DI USURA	9.00 m

SEZIONE N. : 34
 Q. PROGETTO : 472.54
 DIST.PROG. : 0+660.00

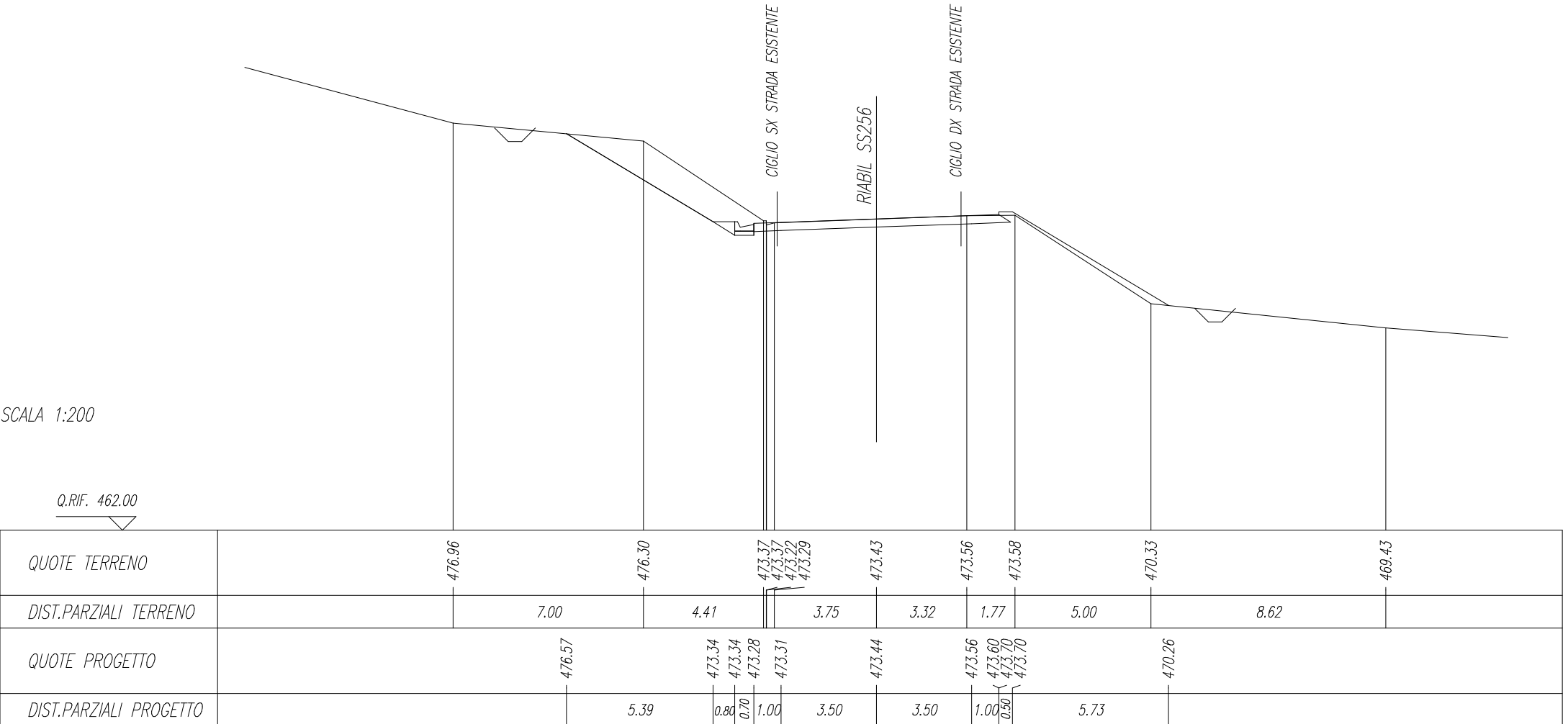


SCAVI E BONIFICHE	
STERRO	10.03 mq

RILEVATI	
TERRENO VEGETALE RILEVATI	8.08 m
TERRENO VEGETALE TRINCEE	6.28 m

SOVRASTRUTTURA	
STRATO DI USURA	9.00 m

SEZIONE N. : 35
 Q. PROGETTO : 473.44
 DIST.PROG. : 0+680.00

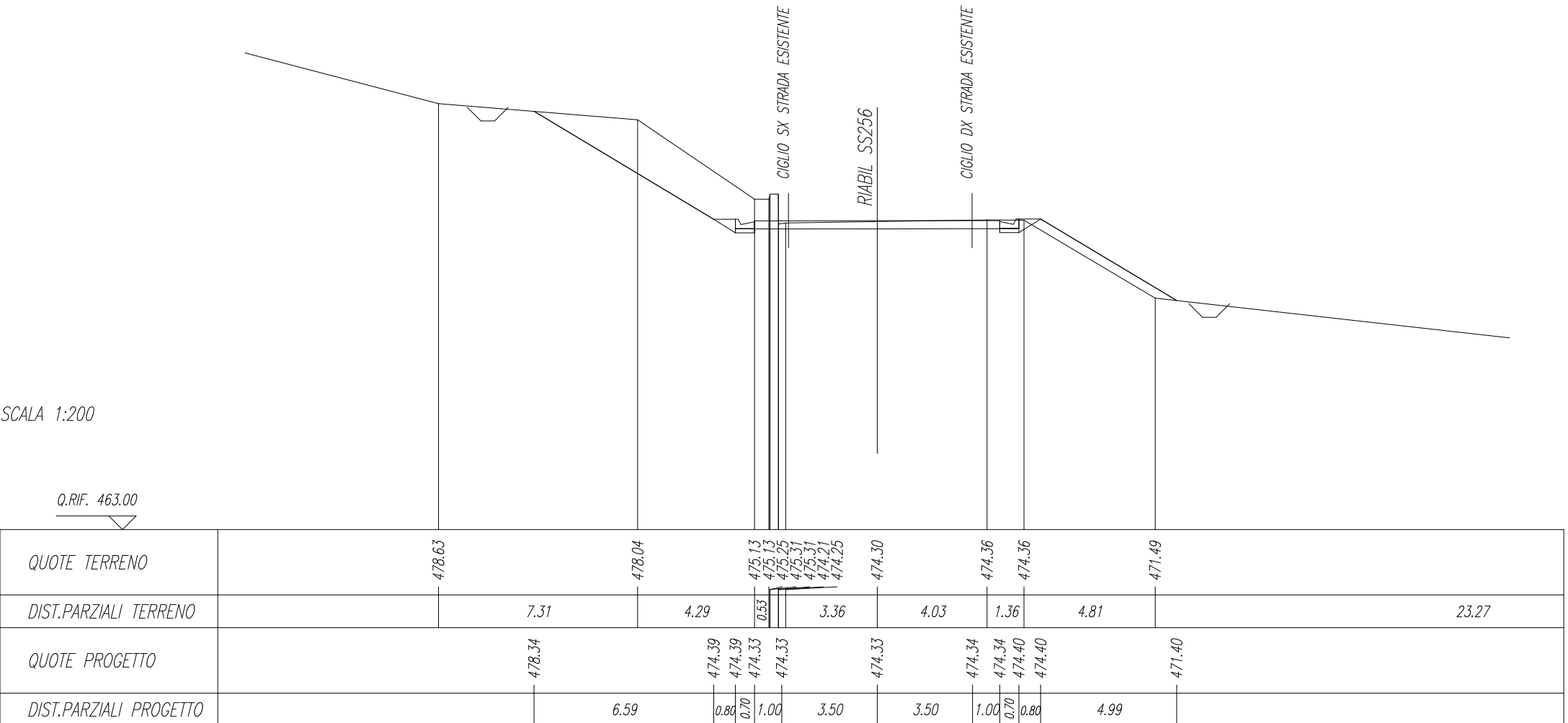


SCAVI E BONIFICHE	
STERRO	15.05 mq

RILEVATI	
RILEVATO	1.90 mq
TERRENO VEGETALE RILEVATI	1.60 m
TERRENO VEGETALE TRINCEE	13.50 m

SOVRASTRUTTURA	
STRATO DI USURA	9.00 m

SEZIONE N. : 36
 Q. PROGETTO : 474.33
 DIST.PROG. : 0+700.00

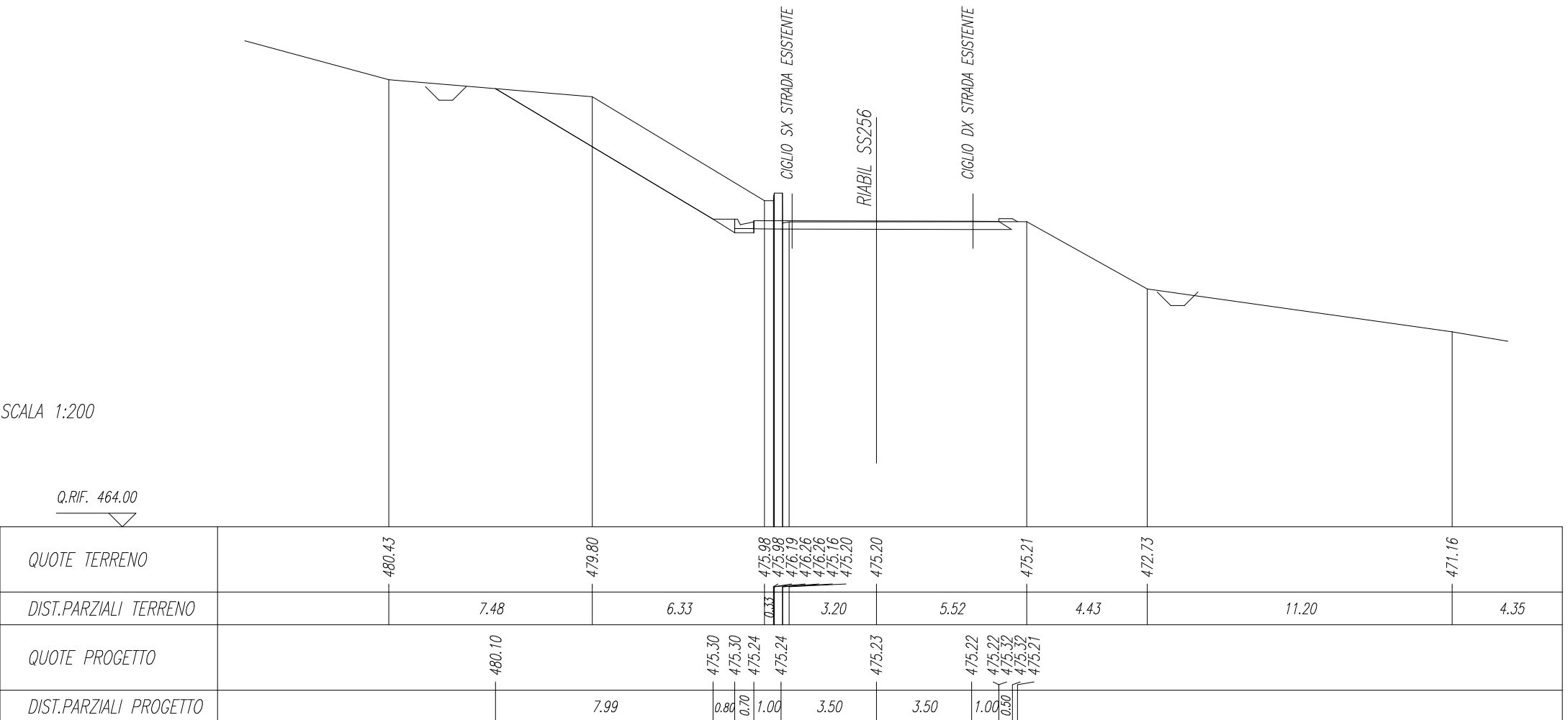


SCAVI E BONIFICHE	
STERRO	17.43 mq

RILEVATI	
TERRENO VEGETALE RILEVATI	1.61 m
TERRENO VEGETALE TRINCEE	9.32 m

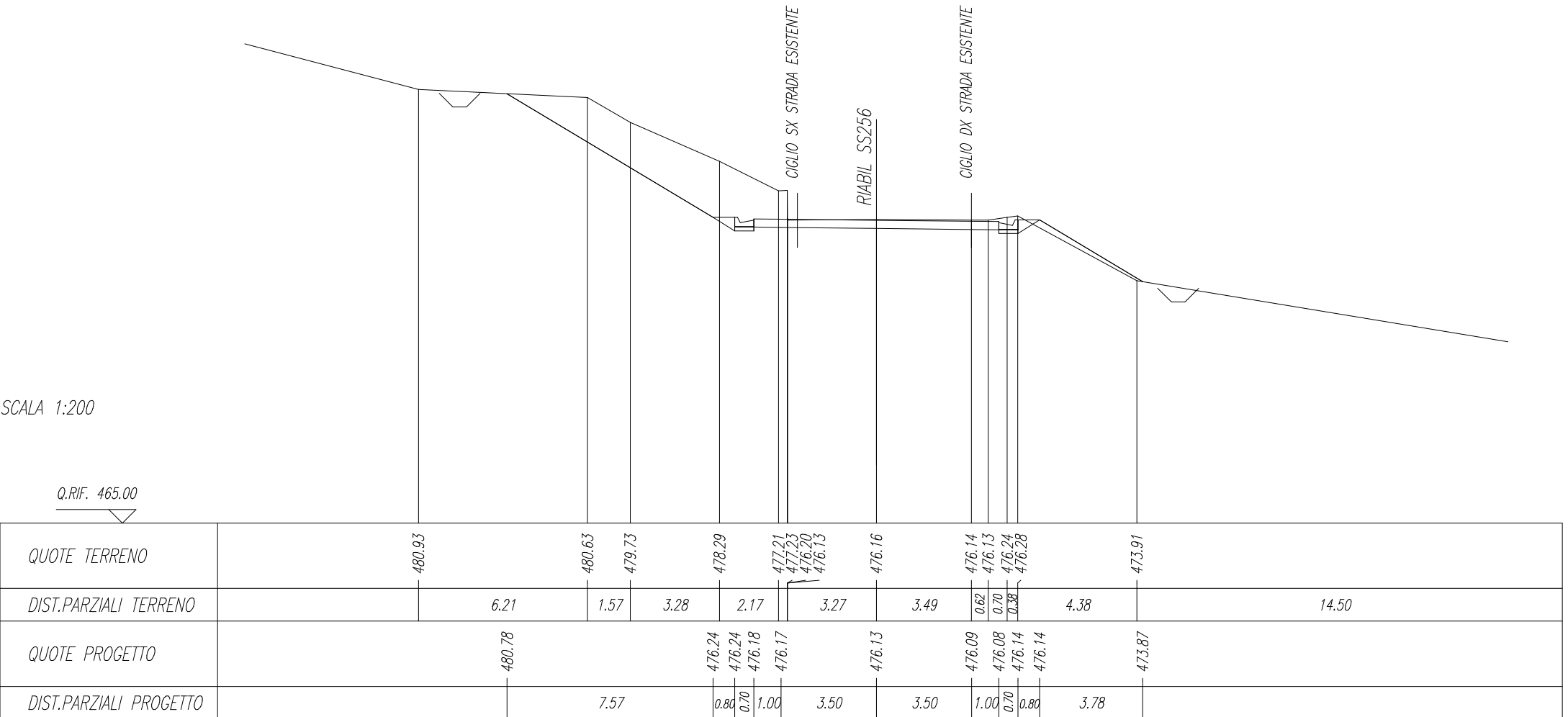
SOVRASTRUTTURA	
STRATO DI USURA	9.00 m

SEZIONE N. : 37
 Q. PROGETTO : 475.23
 DIST.PROG. : 0+720.00



SCAVI E BONIFICHE	
STERRO	19.03 mq
RILEVATI	
RILEVATO	0.73 mq
TERRENO VEGETALE RILEVATI	1.60 m
TERRENO VEGETALE TRINCEE	13.24 m
SOVRASTRUTTURA	
STRATO DI USURA	9.00 m

SEZIONE N. : 38
 Q. PROGETTO : 476.13
 DIST.PROG. : 0+740.00



SCALA 1:200

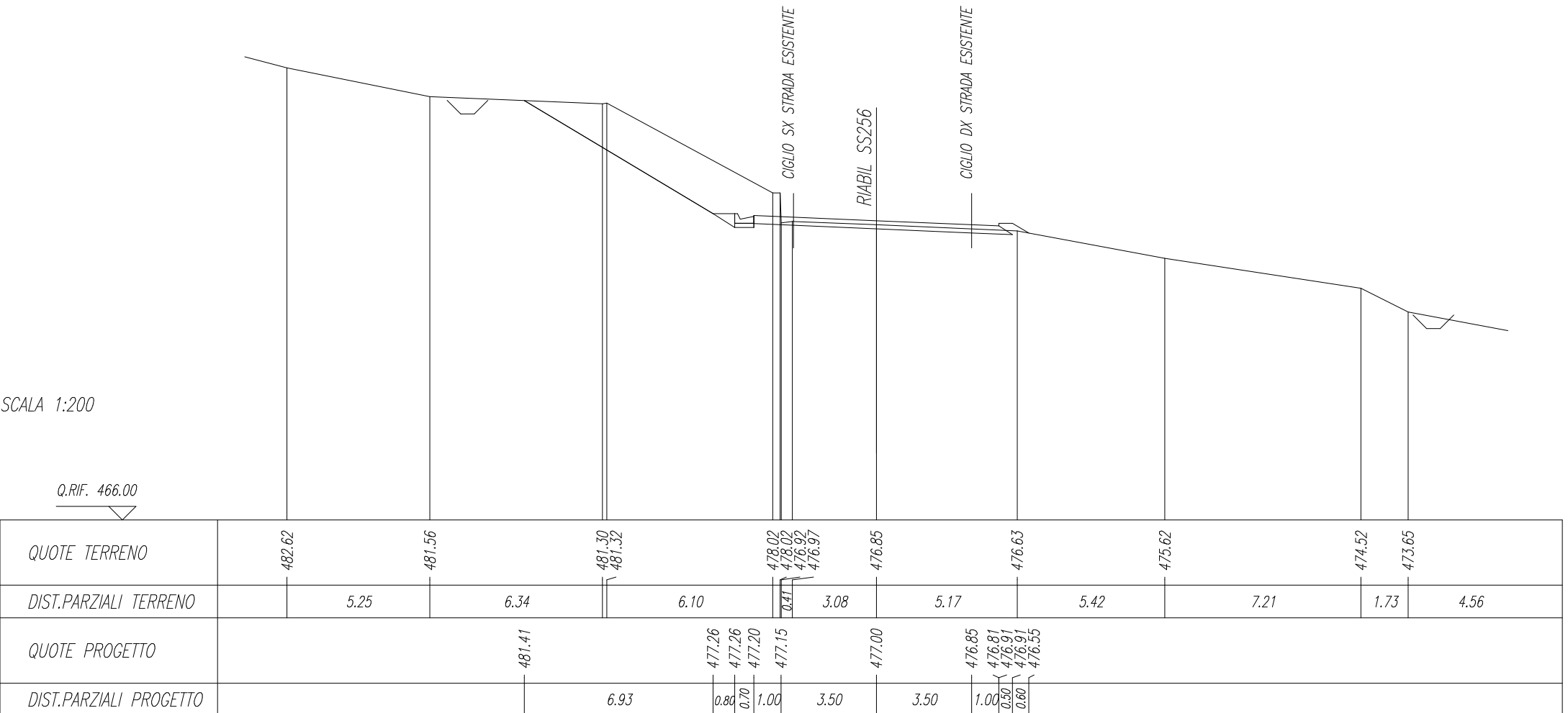
Q.RIF. 465.00

SCAVI E BONIFICHE	
STERRO	15.07 mq

RILEVATI	
TERRENO VEGETALE RILEVATI	2.10 m
TERRENO VEGETALE TRINCEE	8.08 m

SOVRASTRUTTURA	
STRATO DI USURA	9.00 m

SEZIONE N. : 39
 Q. PROGETTO : 477.00
 DIST.PROG. : 0+760.00

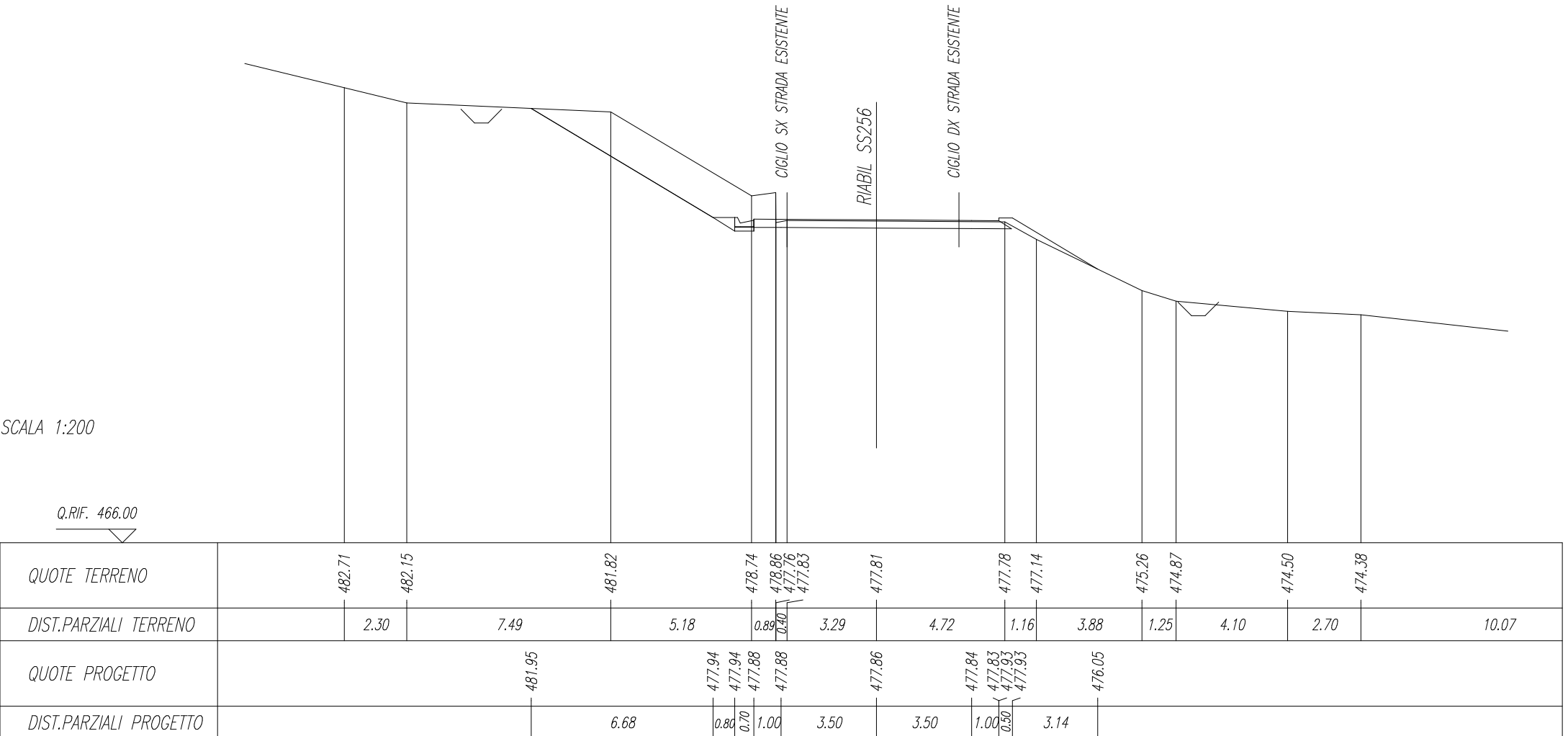


SCAVI E BONIFICHE	
STERRO	14.01 mq

RILEVATI	
TERRENO VEGETALE RILEVATI	5.06 m
TERRENO VEGETALE TRINCEE	7.79 m

SOVRASTRUTTURA	
STRATO DI USURA	9.00 m

SEZIONE N. : 40
 Q. PROGETTO : 477.86
 DIST.PROG. : 0+780.00

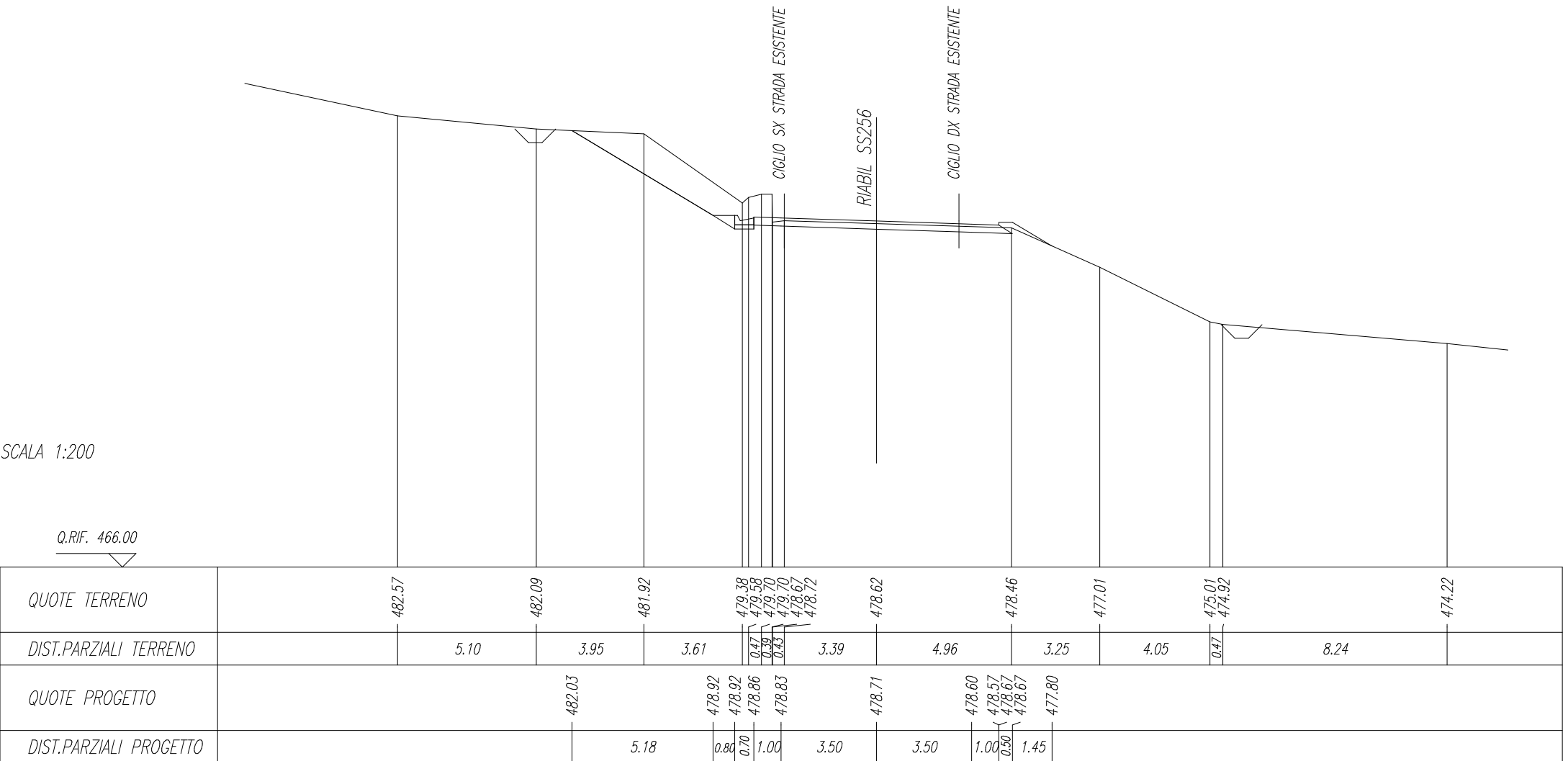


SCAVI E BONIFICHE	
STERRO	9.62 mq

RILEVATI	
TERRENO VEGETALE RILEVATI	3.09 m
TERRENO VEGETALE TRINCEE	6.04 m

SOVRASTRUTTURA	
STRATO DI USURA	9.00 m

SEZIONE N. : 41
 Q. PROGETTO : 478.71
 DIST.PROG. : 0+800.00



SCALA 1:200

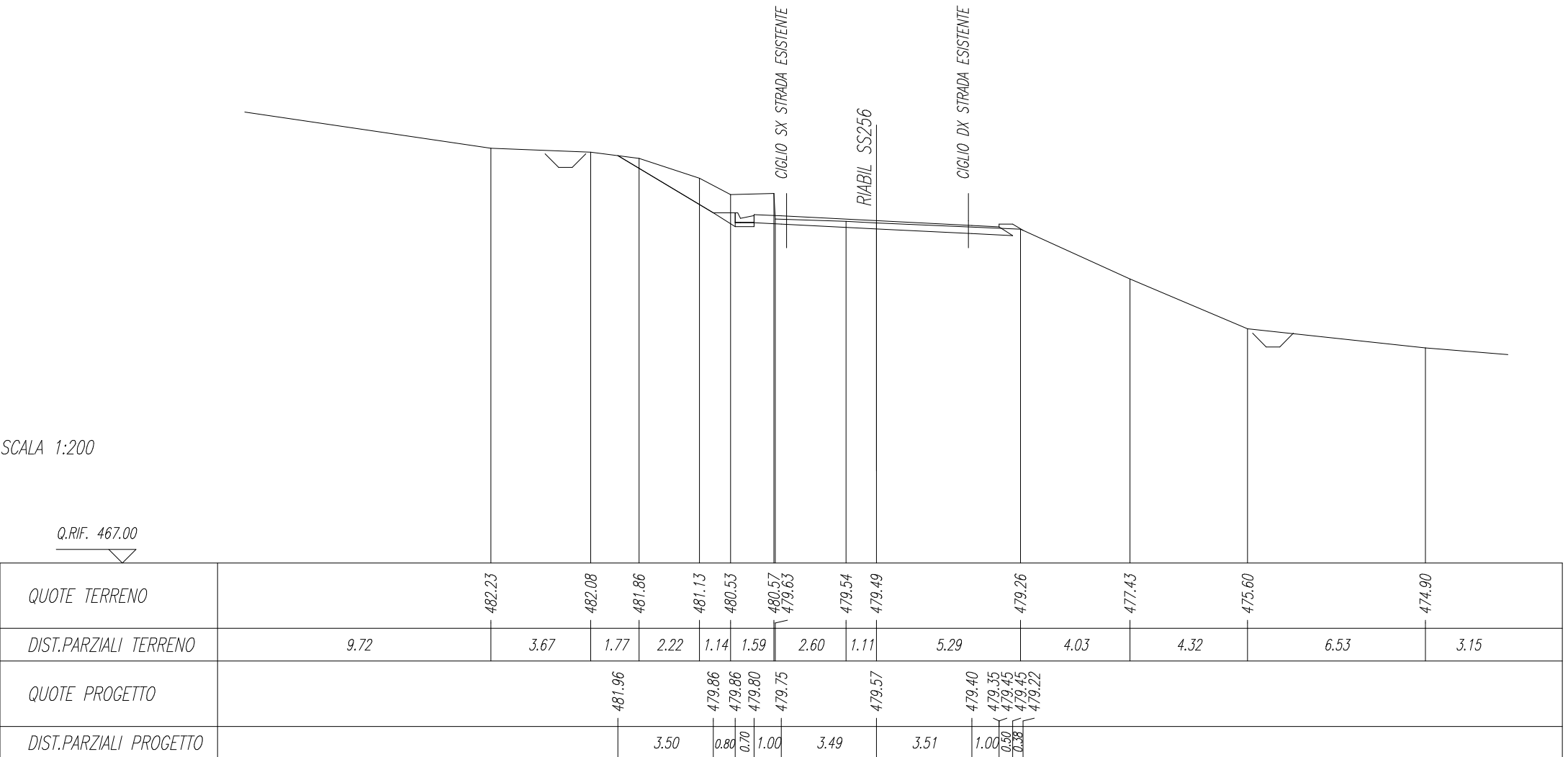
Q.RIF. 466.00

SCAVI E BONIFICHE	
STERRO	6.59 mq

RILEVATI	
TERRENO VEGETALE RILEVATI	1.84 m
TERRENO VEGETALE TRINCEE	4.08 m

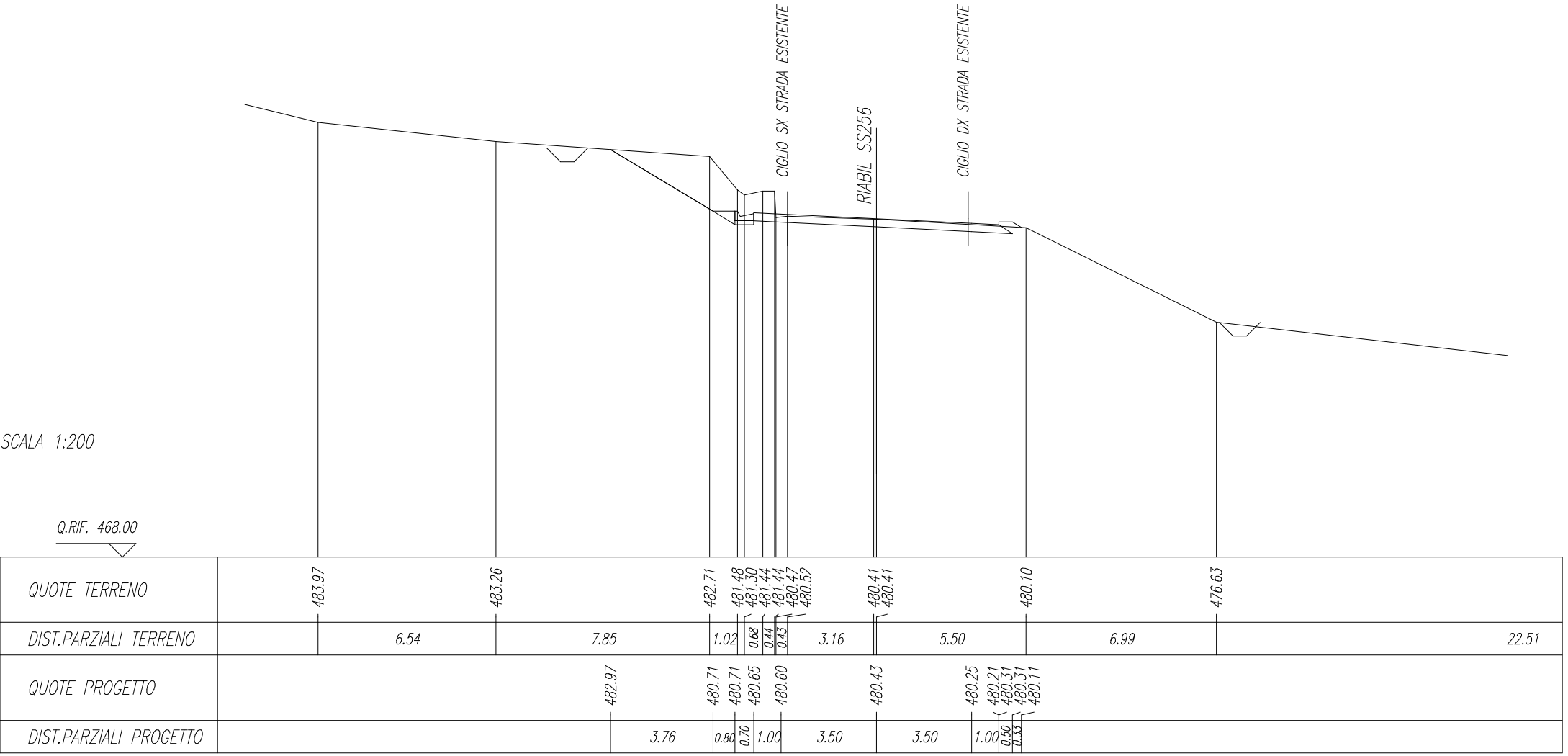
SOVRASTRUTTURA	
STRATO DI USURA	9.00 m

SEZIONE N. : 42
 Q. PROGETTO : 479.57
 DIST.PROG. : 0+820.00



SCAVI E BONIFICHE	
STERRO	8.98 mq
RILEVATI	
TERRENO VEGETALE RILEVATI	1.79 m
TERRENO VEGETALE TRINCEE	4.39 m
SOVRASTRUTTURA	
STRATO DI USURA	9.00 m

SEZIONE N. : 43
 Q. PROGETTO : 480.43
 DIST.PROG. : 0+840.00

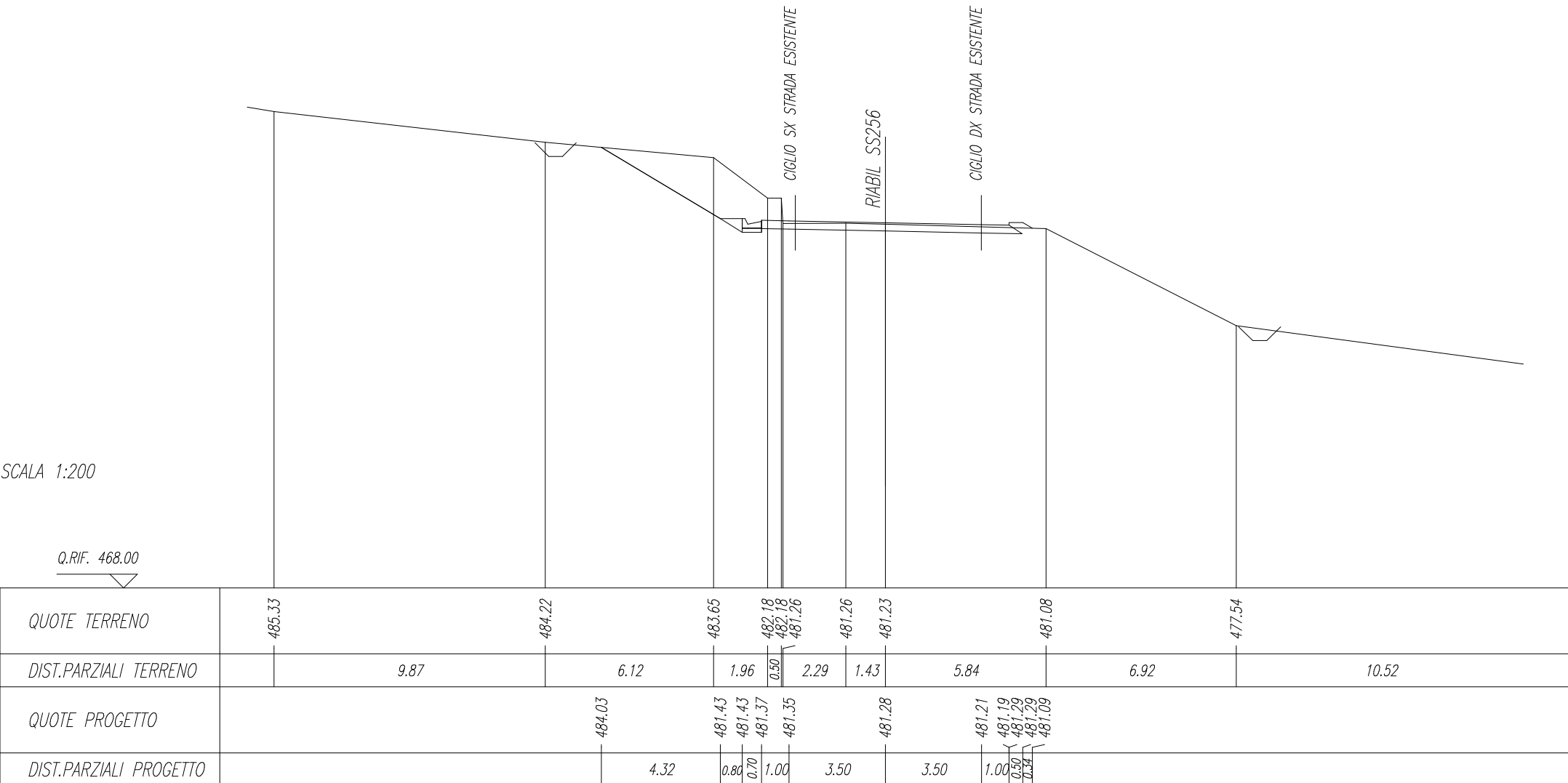


SCAVI E BONIFICHE	
STERRO	10.42 mq

RILEVATI	
TERRENO VEGETALE RILEVATI	1.79 m
TERRENO VEGETALE TRINCEE	5.04 m

SOVRASTRUTTURA	
STRATO DI USURA	9.00 m

SEZIONE N. : 44
 Q. PROGETTO : 481.28
 DIST.PROG. : 0+860.00

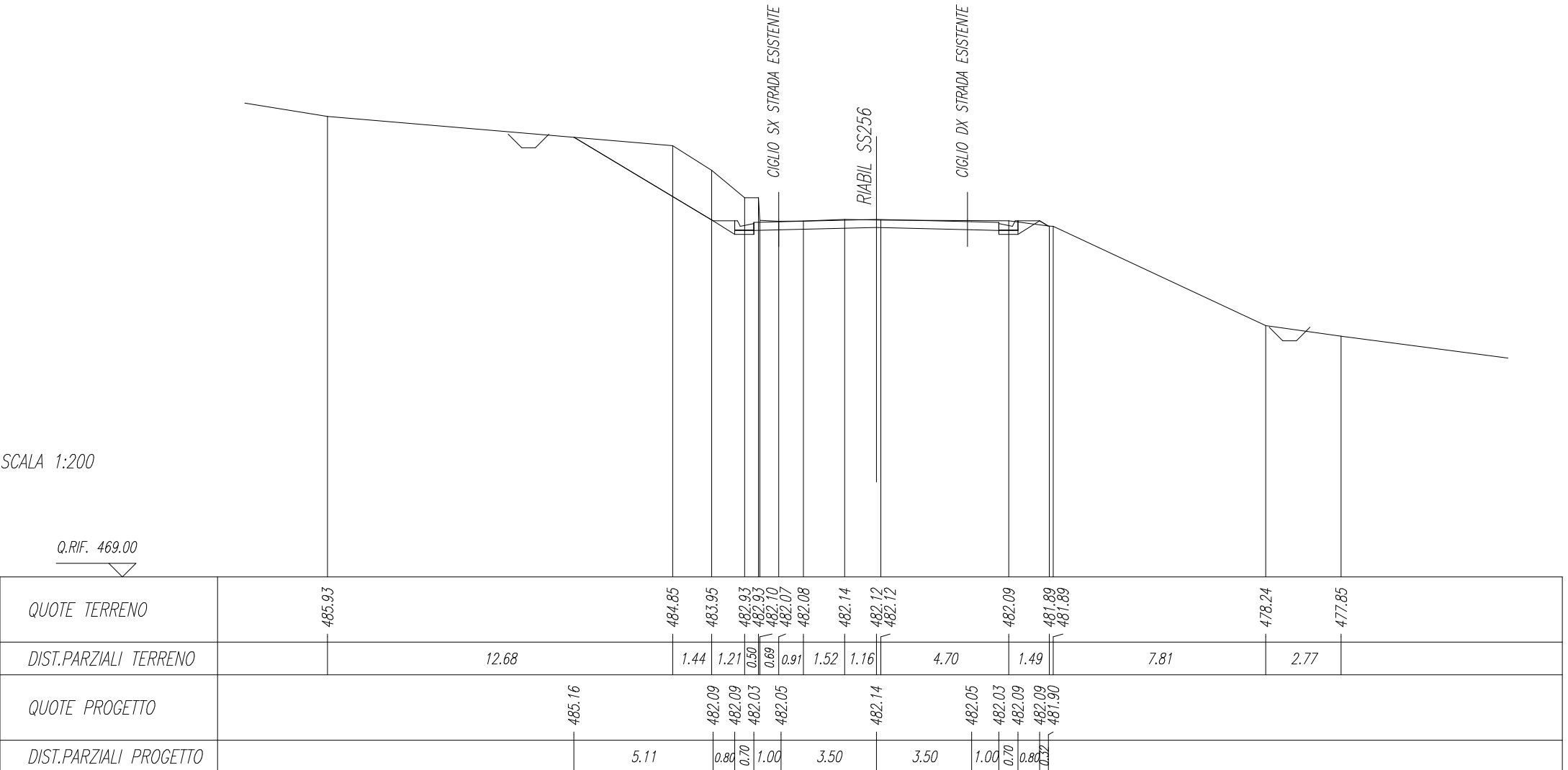


SCAVI E BONIFICHE	
STERRO	12.05 mq

RILEVATI	
RILEVATO	0.03 mq
TERRENO VEGETALE RILEVATI	1.60 m
TERRENO VEGETALE TRINCEE	6.33 m

SOVRASTRUTTURA	
STRATO DI USURA	9.00 m

SEZIONE N. : 45
 Q. PROGETTO : 482.14
 DIST.PROG. : 0+880.00



SCALA 1:200

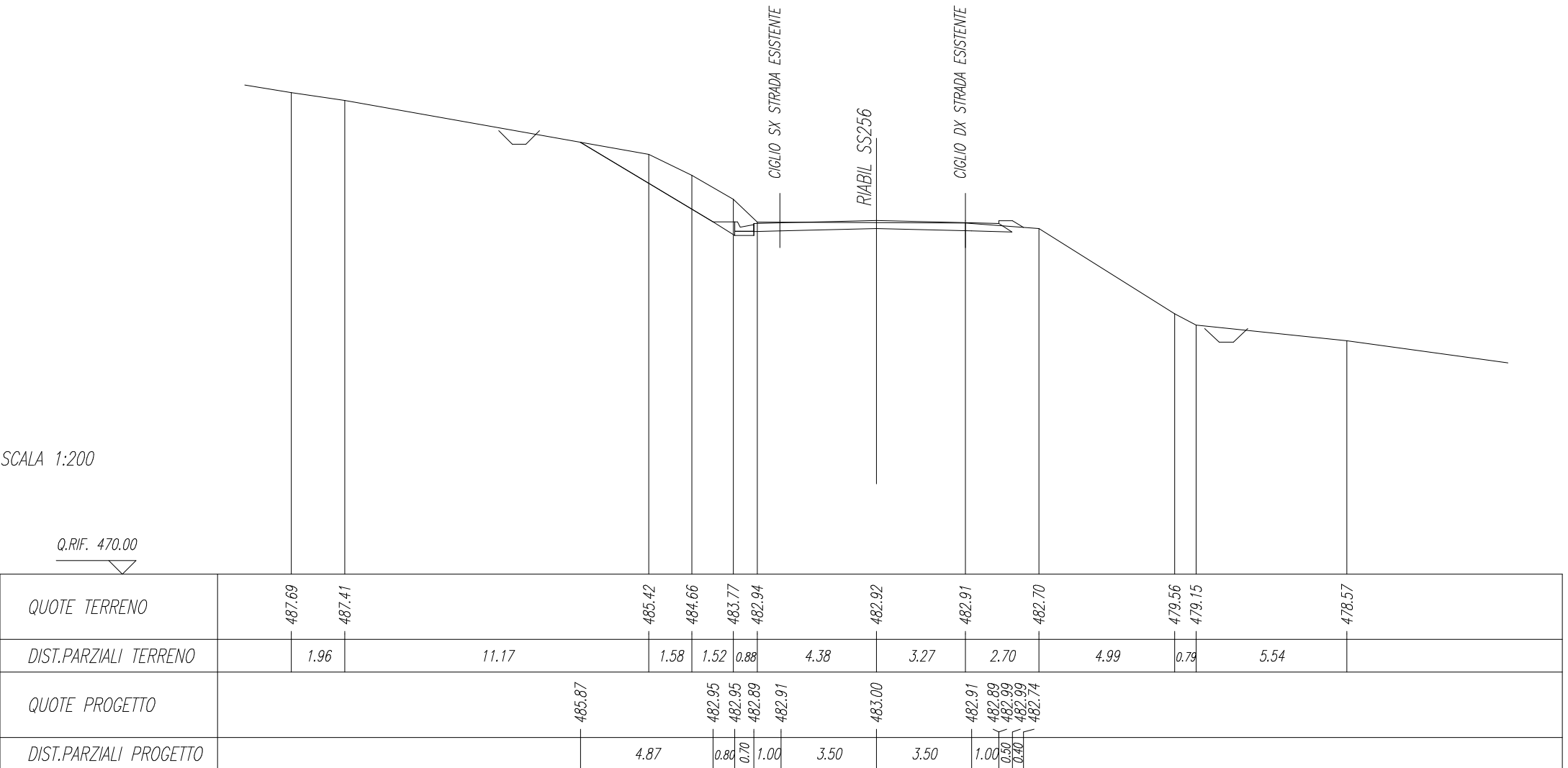
Q.RIF. 469.00

SCAVI E BONIFICHE	
STERRO	8.39 mq

RILEVATI	
TERRENO VEGETALE RILEVATI	1.87 m
TERRENO VEGETALE TRINCEE	5.68 m

SOVRASTRUTTURA	
STRATO DI USURA	9.00 m

SEZIONE N. : 46
 Q. PROGETTO : 483.00
 DIST.PROG. : 0+900.00

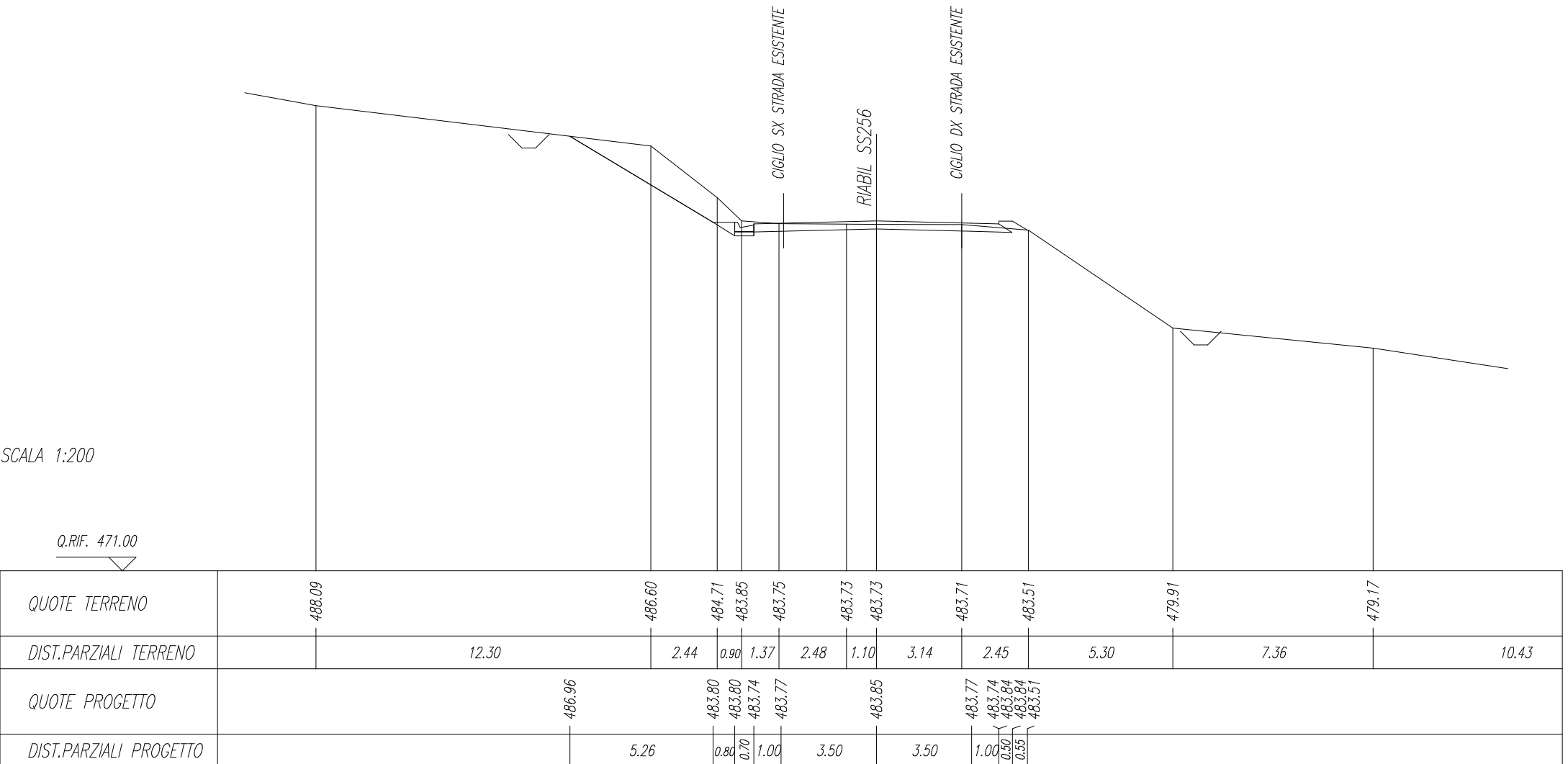


SCAVI E BONIFICHE	
STERRO	8.11 mq

RILEVATI	
TERRENO VEGETALE RILEVATI	2.04 m
TERRENO VEGETALE TRINCEE	6.14 m

SOVRASTRUTTURA	
STRATO DI USURA	9.00 m

SEZIONE N. : 47
 Q. PROGETTO : 483.85
 DIST.PROG. : 0+920.00

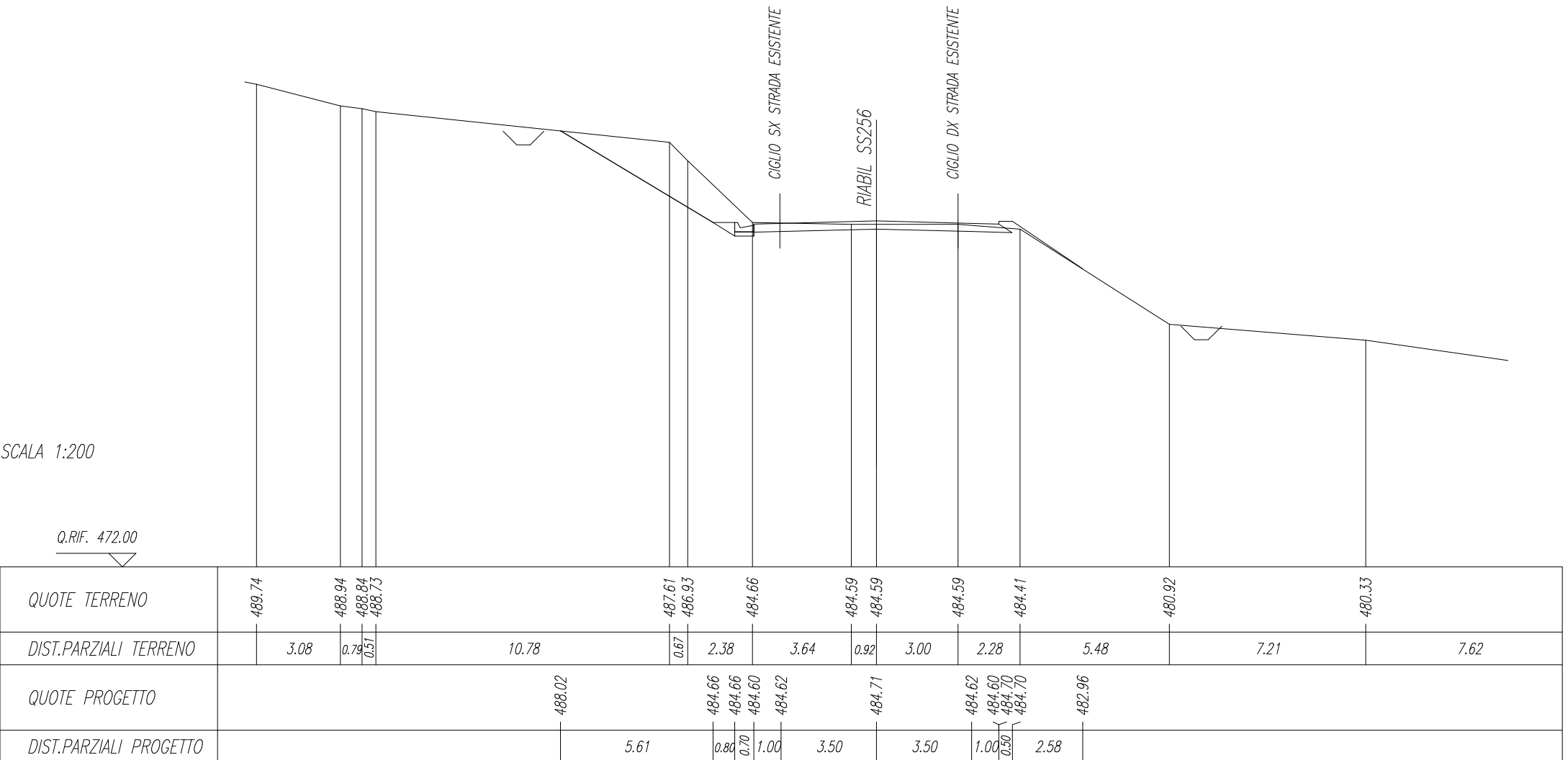


SCAVI E BONIFICHE	
STERRO	10.41 mq

RILEVATI	
TERRENO VEGETALE RILEVATI	4.51 m
TERRENO VEGETALE TRINCEE	6.54 m

SOVRASTRUTTURA	
STRATO DI USURA	9.00 m

SEZIONE N. : 48
 Q. PROGETTO : 484.71
 DIST.PROG. : 0+940.00



SCALA 1:200

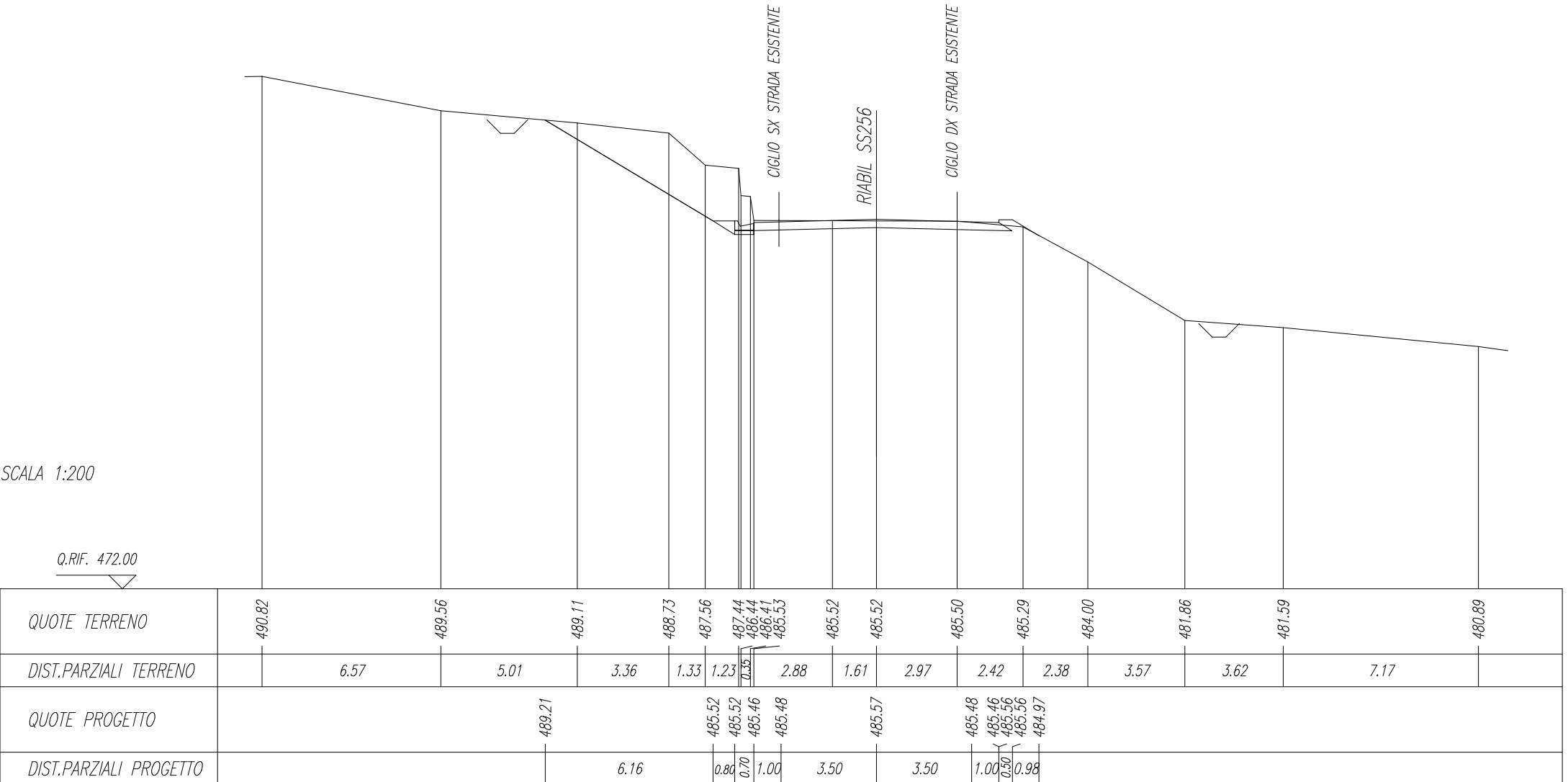
Q.RIF. 472.00

SCAVI E BONIFICHE	
STERRO	14.03 mq

RILEVATI	
TERRENO VEGETALE RILEVATI	2.54 m
TERRENO VEGETALE TRINCEE	7.18 m

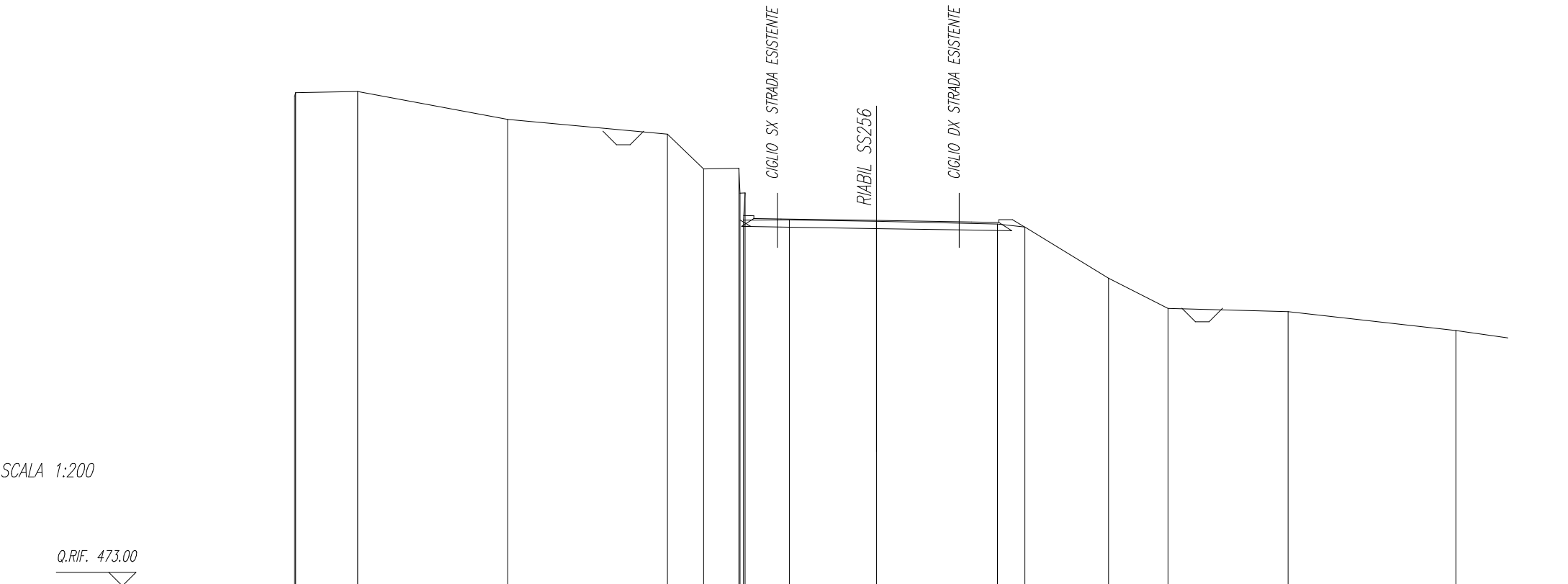
SOVRASTRUTTURA	
STRATO DI USURA	9.00 m

SEZIONE N. : 49
 Q. PROGETTO : 485.57
 DIST.PROG. : 0+960.00



SCAVI E BONIFICHE	
STERRO	2.61 mq
RILEVATI	
TERRENO VEGETALE RILEVATI	1.60 m
SOVRASTRUTTURA	
STRATO DI USURA	9.00 m
CASSONETTO	0.12 m

SEZIONE N. : 50
 Q. PROGETTO : 486.43
 DIST.PROG. : 0+980.00



SCALA 1:200

Q.RIF. 473.00

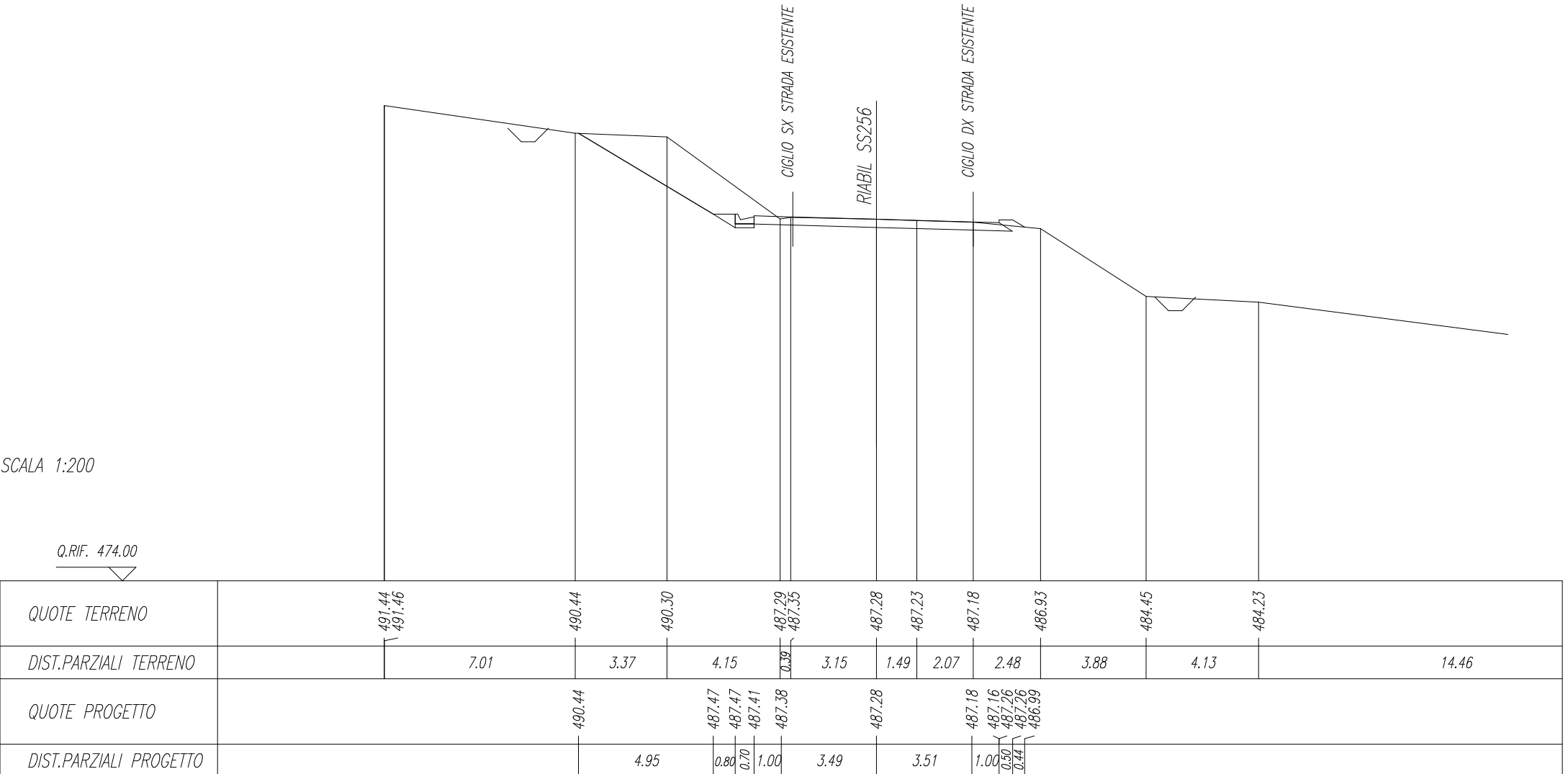
QUOTE TERRENO	490.98 491.11	491.16	490.14	489.59	488.32	488.34 487.45 486.60 487.44 486.45	486.39	486.29	486.18	484.30	483.20	483.07	482.38
DIST.PARZIALI TERRENO	2.27	5.52	5.87	1.33	1.29	1.62	3.20	4.45	1.01	3.07	2.18	4.41	6.16
QUOTE PROGETTO						486.60 486.60 486.50 486.48	486.43	486.37	486.35 486.45 486.45 486.18				
DIST.PARZIALI PROGETTO						0.37 1.00	3.50	3.50	1.00 0.90 0.49				

SCAVI E BONIFICHE	
STERRO	10.94 mq

RILEVATI	
TERRENO VEGETALE RILEVATI	1.92 m
TERRENO VEGETALE TRINCEE	5.77 m

SOVRASTRUTTURA	
STRATO DI USURA	9.00 m

SEZIONE N. : 51
 Q. PROGETTO : 487.28
 DIST.PROG. : 1+000.00

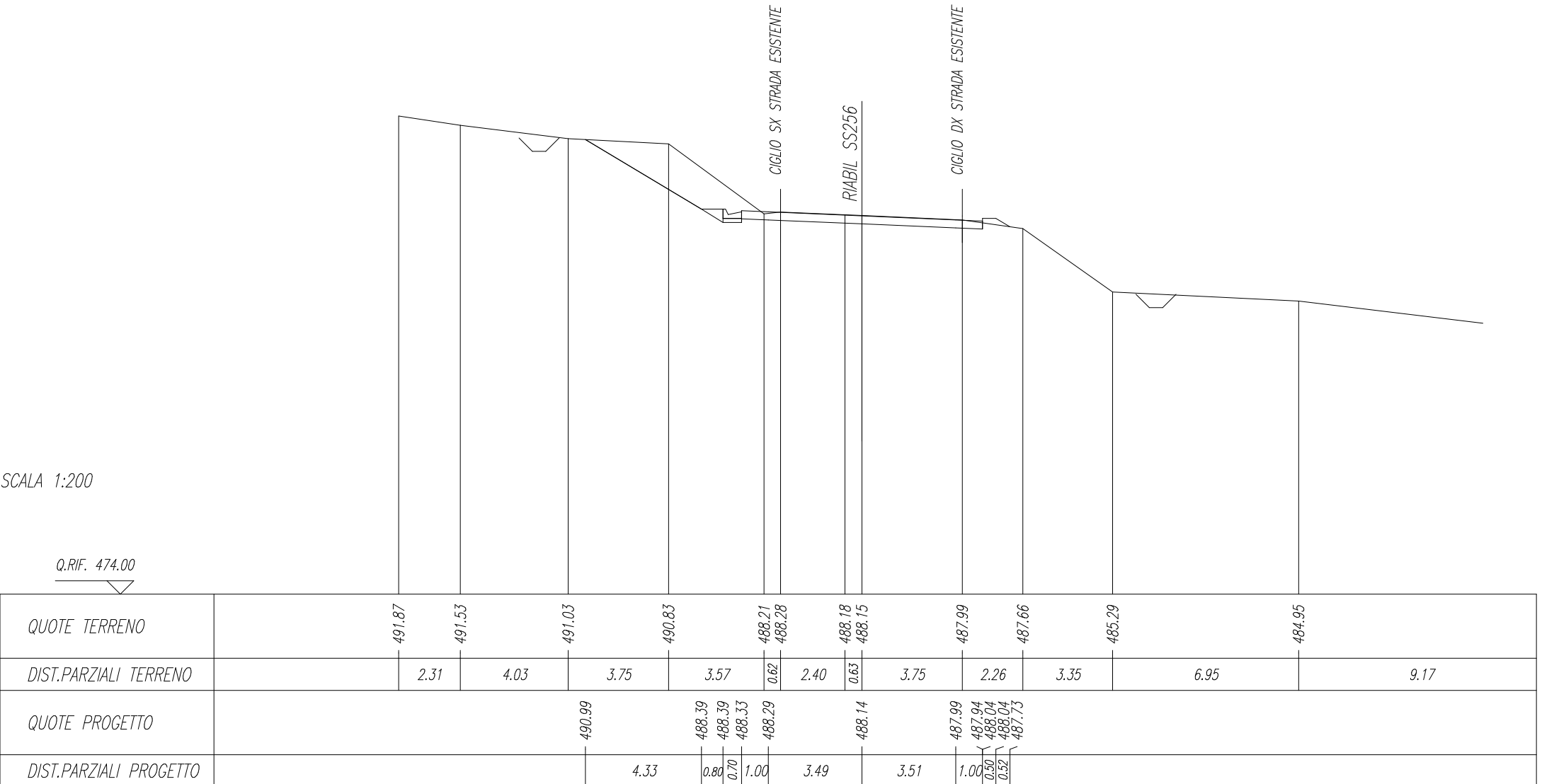


SCAVI E BONIFICHE	
STERRO	9.55 mq

RILEVATI	
TERRENO VEGETALE RILEVATI	2.01 m
TERRENO VEGETALE TRINCEE	5.05 m

SOVRASTRUTTURA	
STRATO DI USURA	9.00 m

SEZIONE N. : 52
 Q. PROGETTO : 488.14
 DIST.PROG. : 1+020.00



SCAVI E BONIFICHE	
STERRO	8.92 mq

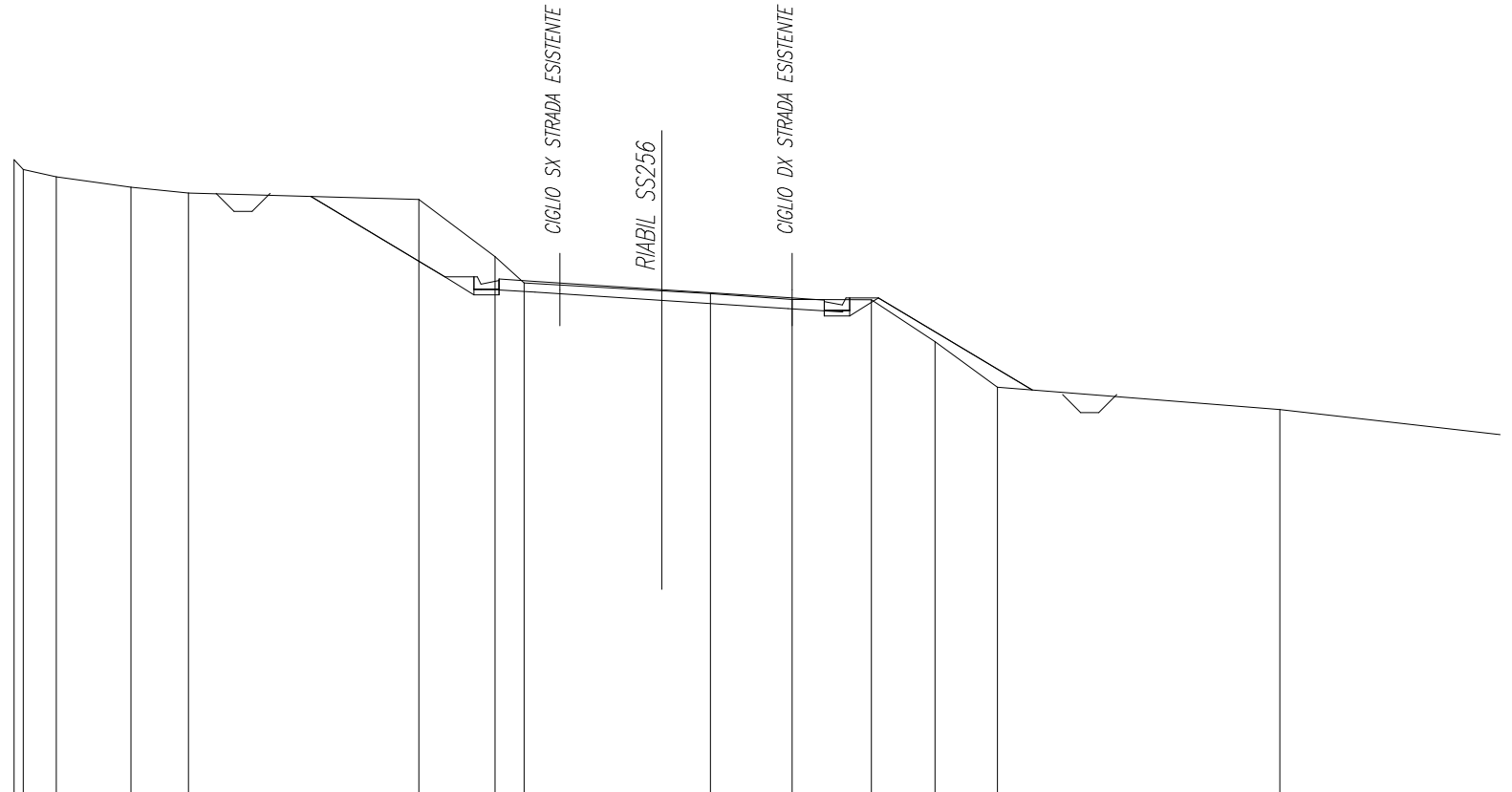
RILEVATI	
RILEVATO	1.33 mq
TERRENO VEGETALE RILEVATI	1.60 m
TERRENO VEGETALE TRINCEE	9.29 m

SOVRASTRUTTURA	
STRATO DI USURA	9.00 m

SEZIONE N. : 53

Q. PROGETTO : 488.98

DIST.PROG. : 1+040.00



SCALA 1:200

Q.RIF. 475.00

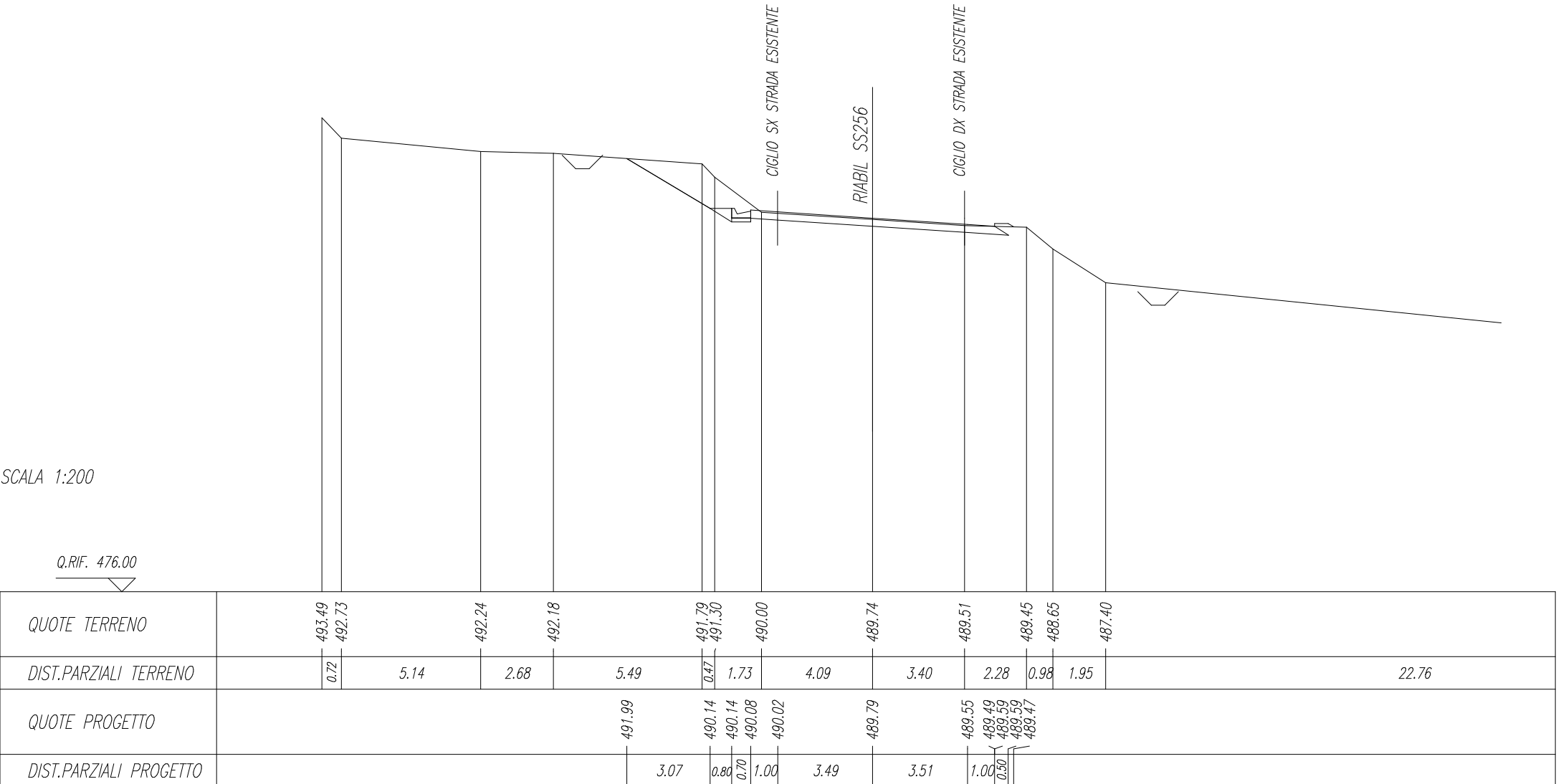
QUOTE TERRENO	492.58	492.30	492.10	491.81	491.65	491.48	489.89	489.16	488.95	488.87	488.70	488.70	487.54	486.27	485.66
DIST.PARZIALI TERRENO	0.91	2.07	1.59	6.38	2.11	0.80	3.81	1.35	2.26	2.19	1.76	1.73	7.82		
QUOTE PROGETTO					491.56	489.33	489.33	489.27	489.21	488.98	488.75	488.69	488.75	488.75	486.20
DIST.PARZIALI PROGETTO					3.71	0.80	0.70	1.00	3.50	3.50	1.00	0.70	0.80	4.25	

SCAVI E BONIFICHE	
STERRO	6.60 mq

RILEVATI	
TERRENO VEGETALE RILEVATI	1.63 m
TERRENO VEGETALE TRINCEE	3.58 m

SOVRASTRUTTURA	
STRATO DI USURA	9.00 m

SEZIONE N. : 54
 Q. PROGETTO : 489.79
 DIST.PROG. : 1+060.00

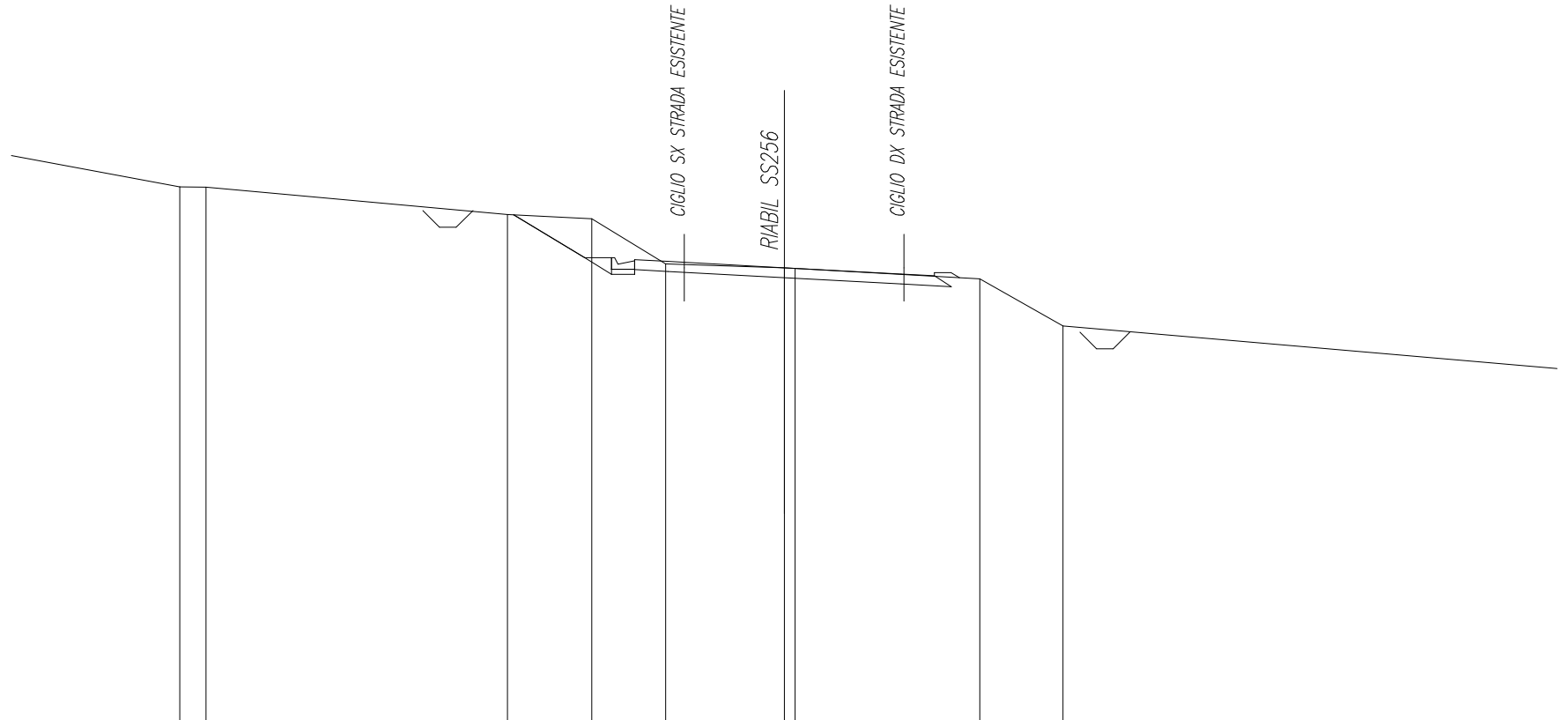


SCAVI E BONIFICHE	
STERRO	5.88 mq

RILEVATI	
TERRENO VEGETALE RILEVATI	1.69 m
TERRENO VEGETALE TRINCEE	2.49 m

SOVRASTRUTTURA	
STRATO DI USURA	9.00 m

SEZIONE N. : 55
 Q. PROGETTO : 490.59
 DIST.PROG. : 1+080.00



SCALA 1:200

Q.RIF. 477.00

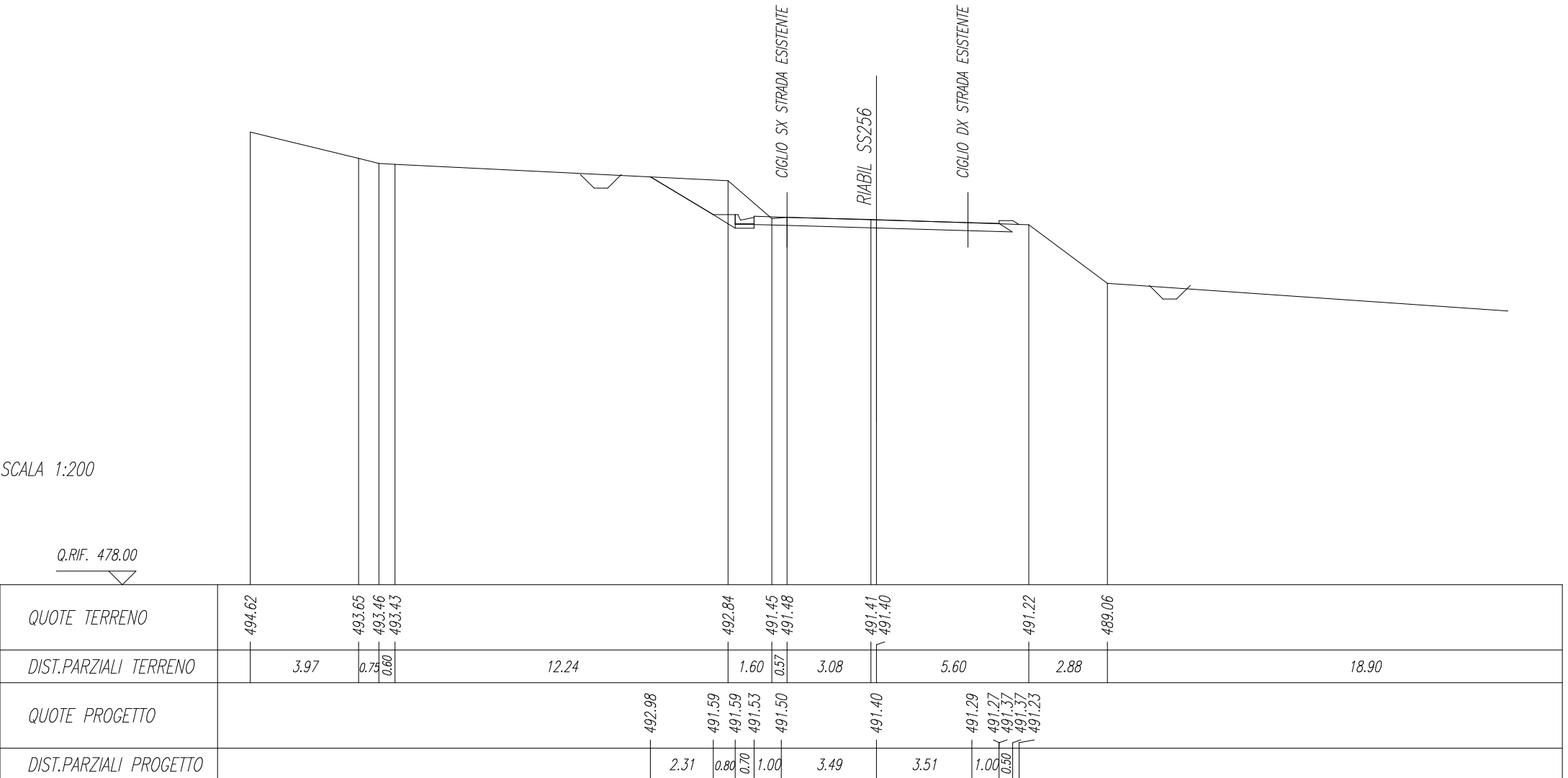
QUOTE TERRENO		493.02 493.01		492.19	492.06	490.71	490.59 490.57	490.26	488.84	
DIST.PARZIALI TERRENO	7.71	0.79	9.05	2.53	2.22	3.56	0.33	5.54	2.49	21.27
QUOTE PROGETTO				492.18	490.90 490.90 490.84	490.78	490.59	490.40 490.35 490.45 490.45 490.30		
DIST.PARZIALI PROGETTO				2.14	0.80 0.70 1.00	3.49	3.51	1.00 0.90		

SCAVI E BONIFICHE	
STERRO	6.46 mq

RILEVATI	
TERRENO VEGETALE RILEVATI	1.67 m
TERRENO VEGETALE TRINCEE	2.70 m

SOVRASTRUTTURA	
STRATO DI USURA	9.00 m

SEZIONE N. : 56
 Q. PROGETTO : 491.40
 DIST.PROG. : 1+100.00



SCAVI E BONIFICHE	
STERRO	0.71 mq

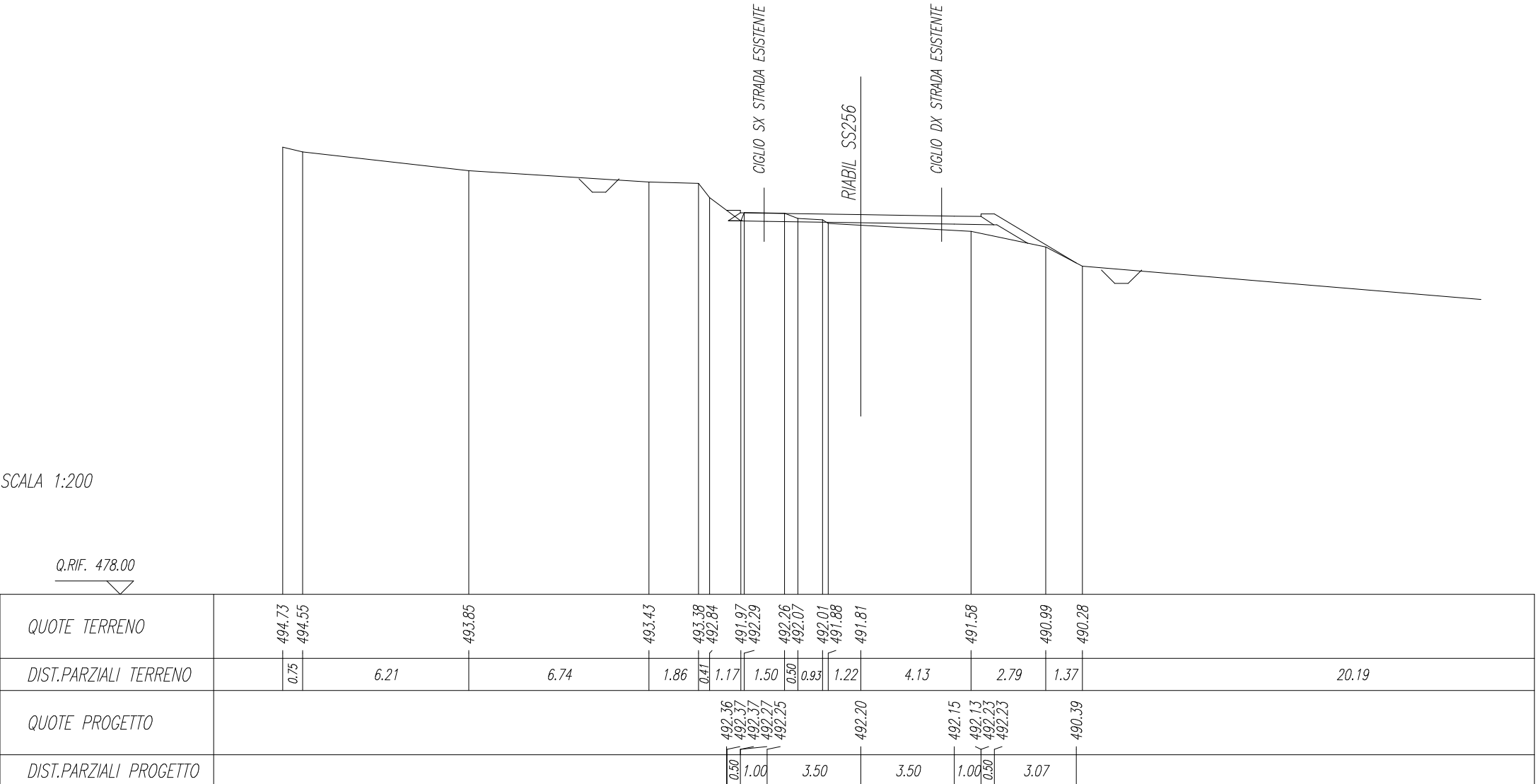
RILEVATI	
RILEVATO	1.39 mq
TERRENO VEGETALE RILEVATI	4.79 m

SOVRASTRUTTURA	
STRATO DI USURA	9.00 m

SEZIONE N. : 57

Q. PROGETTO : 492.20

DIST.PROG. : 1+120.00



SCALA 1:200

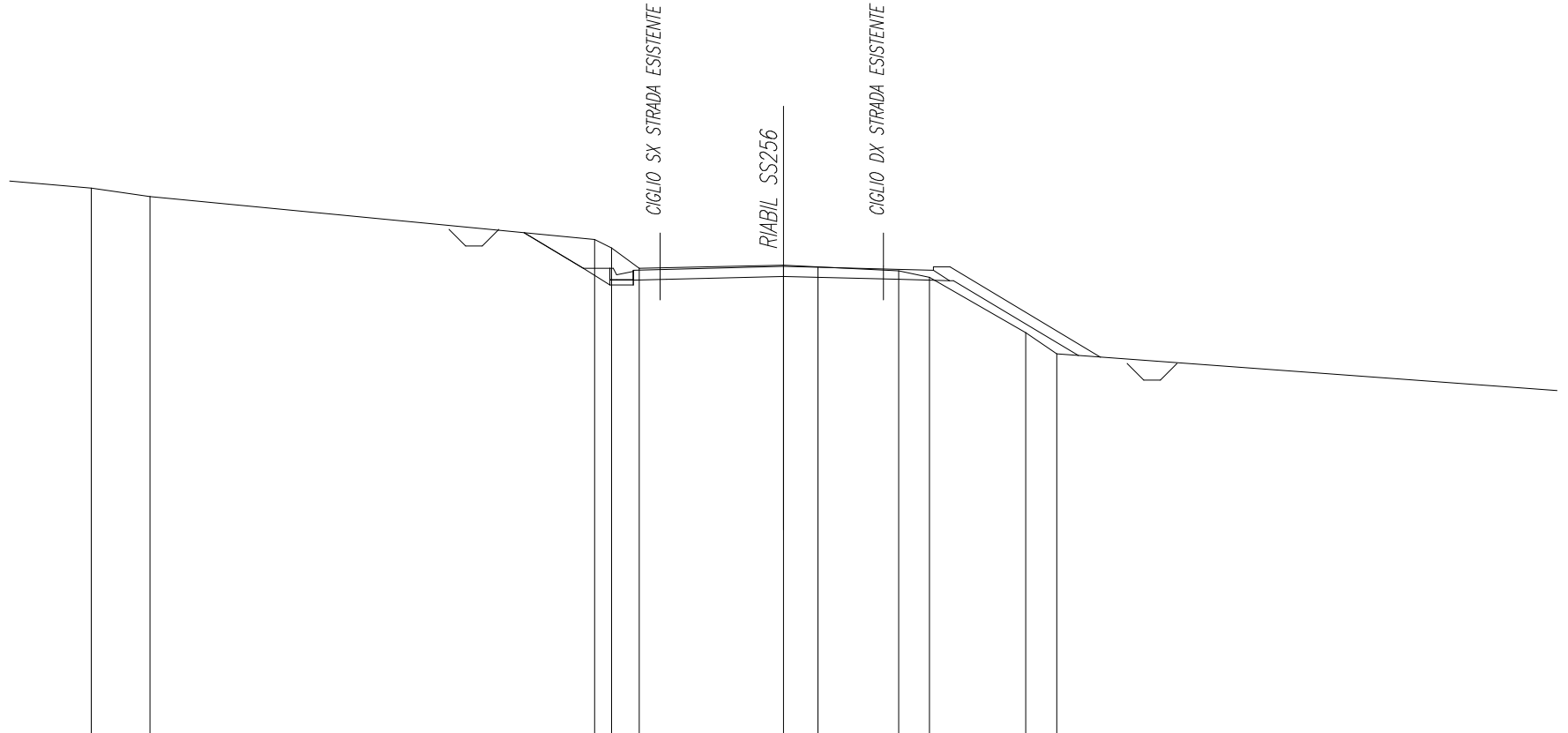
Q.RIF. 478.00

SCAVI E BONIFICHE	
STERRO	5.08 mq

RILEVATI	
RILEVATO	1.15 mq
TERRENO VEGETALE RILEVATI	6.66 m
TERRENO VEGETALE TRINCEE	2.08 m

SOVRASTRUTTURA	
STRATO DI USURA	9.00 m

SEZIONE N. : 58
 Q. PROGETTO : 493.01
 DIST.PROG. : 1+140.00



SCALA 1:200

Q.RIF. 479.00

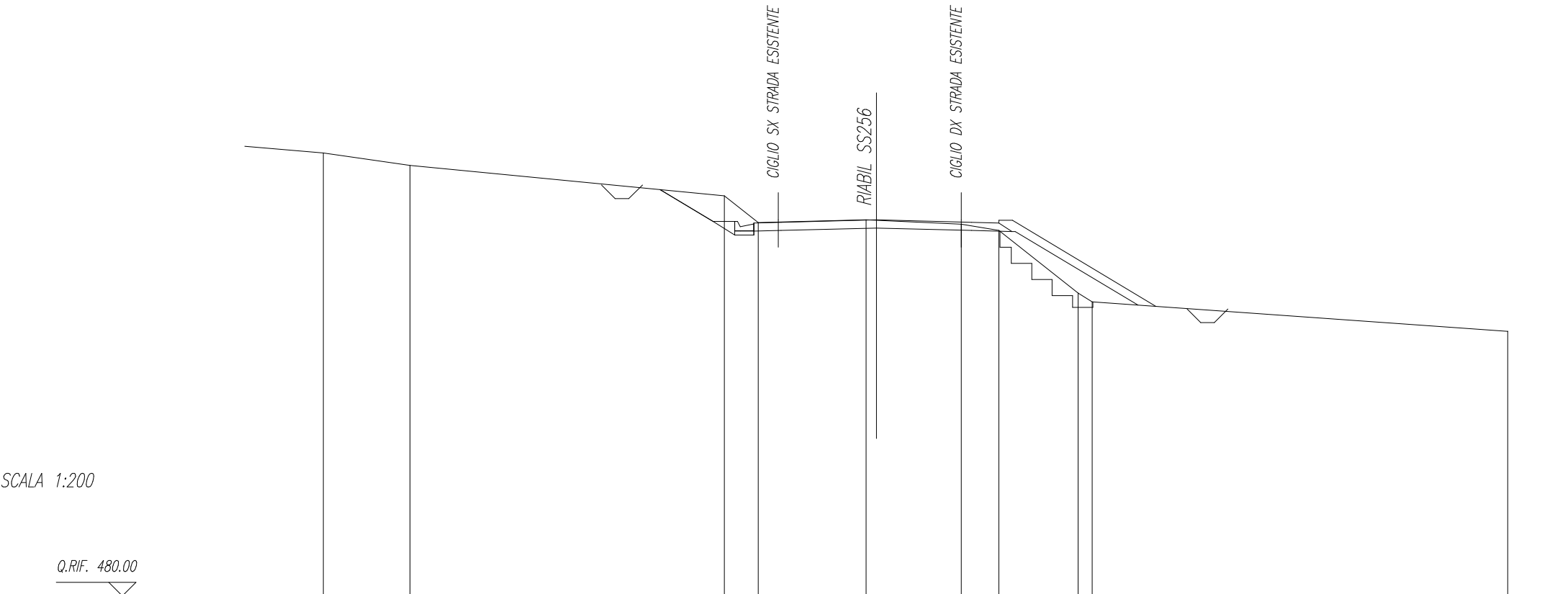
QUOTE TERRENO	495.36	495.10		493.82	493.56	492.95		493.05	493.00	492.88	492.68	491.02	490.38
DIST.PARZIALI TERRENO	1.76	13.34		0.51	0.83	4.32		1.04	2.42	0.93	2.88	0.93	19.63
QUOTE PROGETTO			494.02	492.95	492.95	492.89	492.92	493.01		492.92	492.89	492.99	490.29
DIST.PARZIALI PROGETTO			1.78	0.80	0.70	1.00	3.50		3.50	1.00	0.90	4.51	

SCAVI E BONIFICHE	
STERRO	4.84 mq
AMMORSAMENTO	1.73 mq

RILEVATI	
RILEVATO	4.60 mq
TERRENO VEGETALE RILEVATI	7.56 m
TERRENO VEGETALE TRINCEE	2.27 m

SOVRASTRUTTURA	
STRATO DI USURA	9.00 m

SEZIONE N. : 59
 Q. PROGETTO : 493.81
 DIST.PROG. : 1+160.00



SCALA 1:200

Q.RIF. 480.00

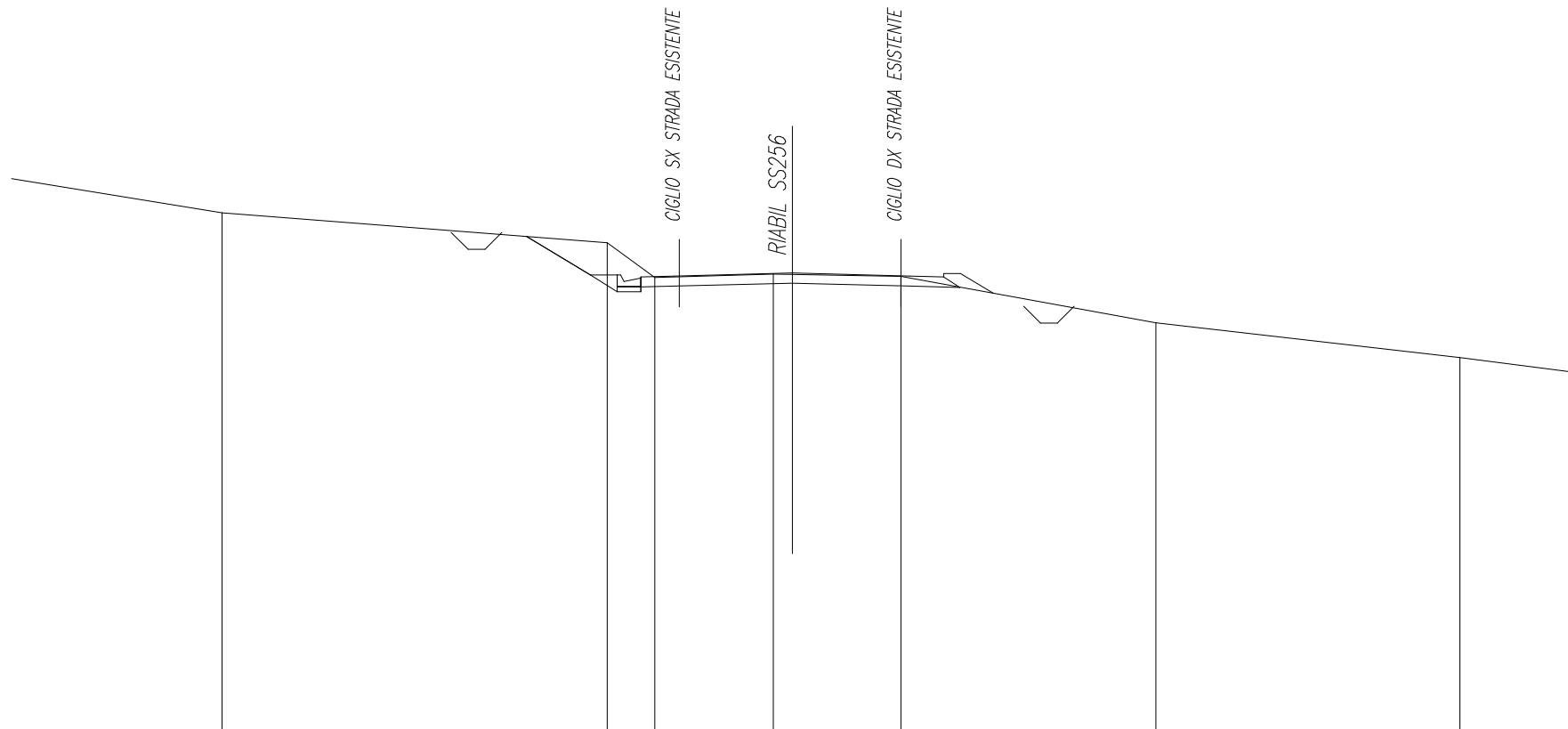
QUOTE TERRENO	496.27	495.82		494.70	493.72	493.82	493.80	493.66	493.43	491.12	490.80	
DIST.PARZIALI TERRENO	3.19	11.54		1.24	3.97	0.37	3.12	1.38	2.91	0.51	15.27	
QUOTE PROGETTO			494.93	493.76	493.76	493.70	493.73	493.70	493.80	493.80	490.63	
DIST.PARZIALI PROGETTO			1.95	0.80	0.70	1.00	3.50	3.50	1.00	0.90	5.28	

SCAVI E BONIFICHE	
STERRO	4.97 mq

RILEVATI	
TERRENO VEGETALE RILEVATI	2.54 m
TERRENO VEGETALE TRINCEE	2.21 m

SOVRASTRUTTURA	
STRATO DI USURA	9.00 m

SEZIONE N. : 60
 Q. PROGETTO : 494.62
 DIST.PROG. : 1+180.00



SCALA 1:200

Q.RIF. 481.00

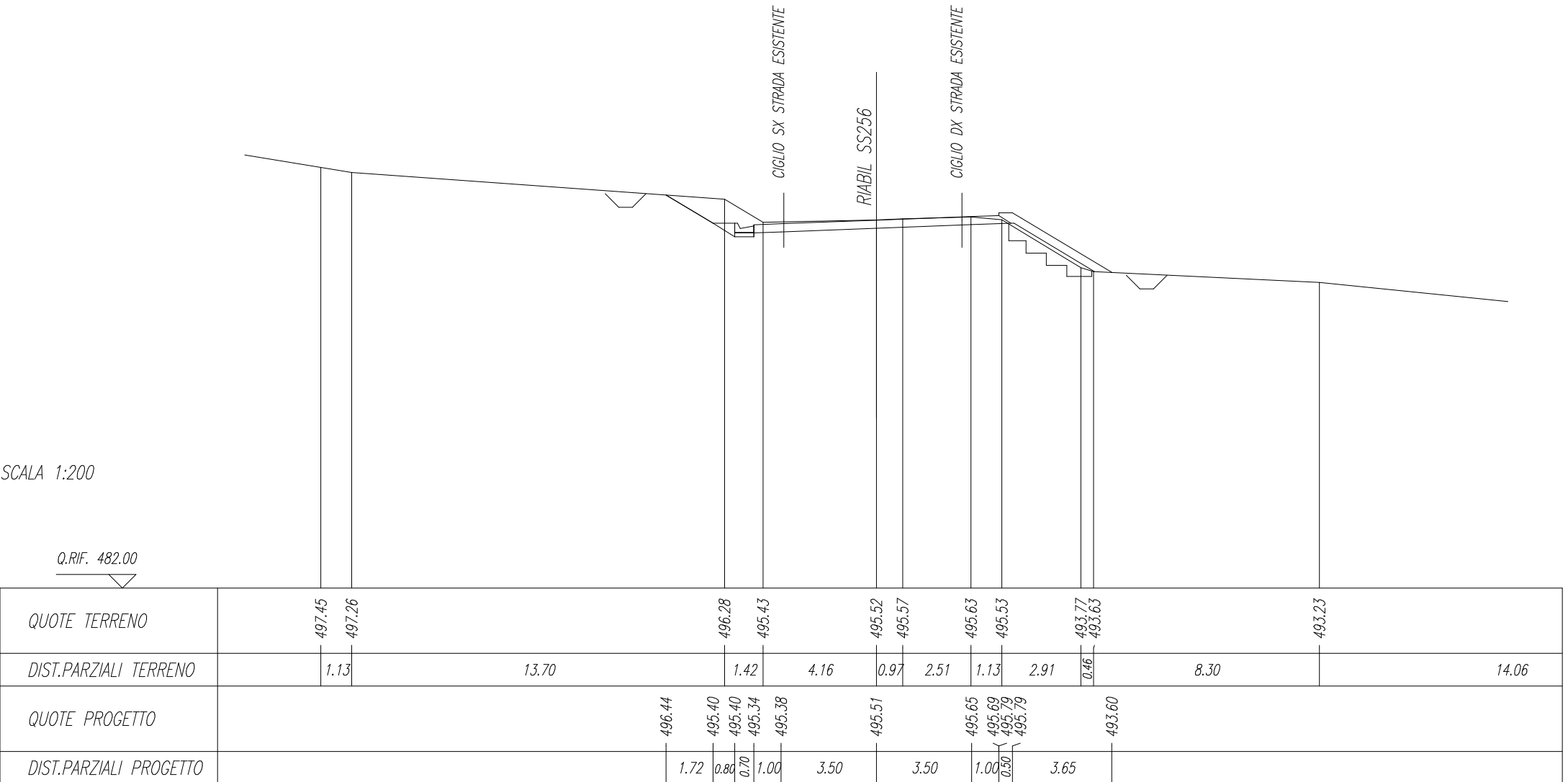
QUOTE TERRENO		496.41		495.52	494.49	494.58 494.57	494.52	493.14	492.10			
DIST.PARZIALI TERRENO	7.48		11.45	1.41	3.52	0.56	3.23	7.58	9.03	5.50		
QUOTE PROGETTO				495.70	494.57	494.57	494.51	494.61	494.61	494.02		
DIST.PARZIALI PROGETTO				1.90	0.80	0.70	1.00	3.50	3.50	1.00	0.90	0.97

SCAVI E BONIFICHE	
STERRO	5.23 mq
AMMORSAMENTO	1.32 mq

RILEVATI	
RILEVATO	1.74 mq
TERRENO VEGETALE RILEVATI	5.66 m
TERRENO VEGETALE TRINCEE	2.01 m

SOVRASTRUTTURA	
STRATO DI USURA	9.00 m

SEZIONE N. : 61
 Q. PROGETTO : 495.51
 DIST.PROG. : 1+200.00

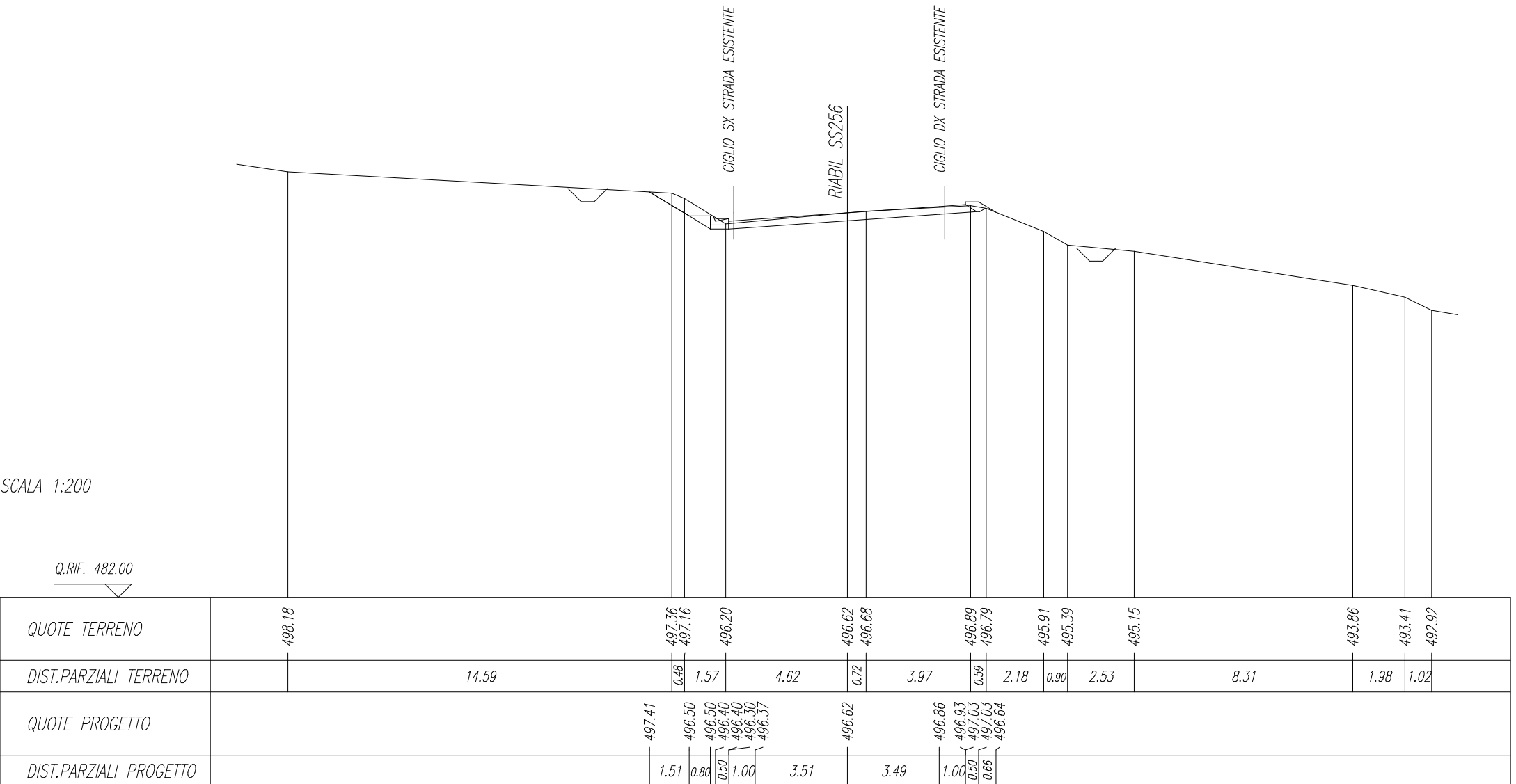


SCAVI E BONIFICHE	
STERRO	3.81 mq

RILEVATI	
TERRENO VEGETALE RILEVATI	2.77 m
TERRENO VEGETALE TRINCEE	1.76 m

SOVRASTRUTTURA	
STRATO DI USURA	9.00 m

SEZIONE N. : 62
 Q. PROGETTO : 496.62
 DIST.PROG. : 1+220.00

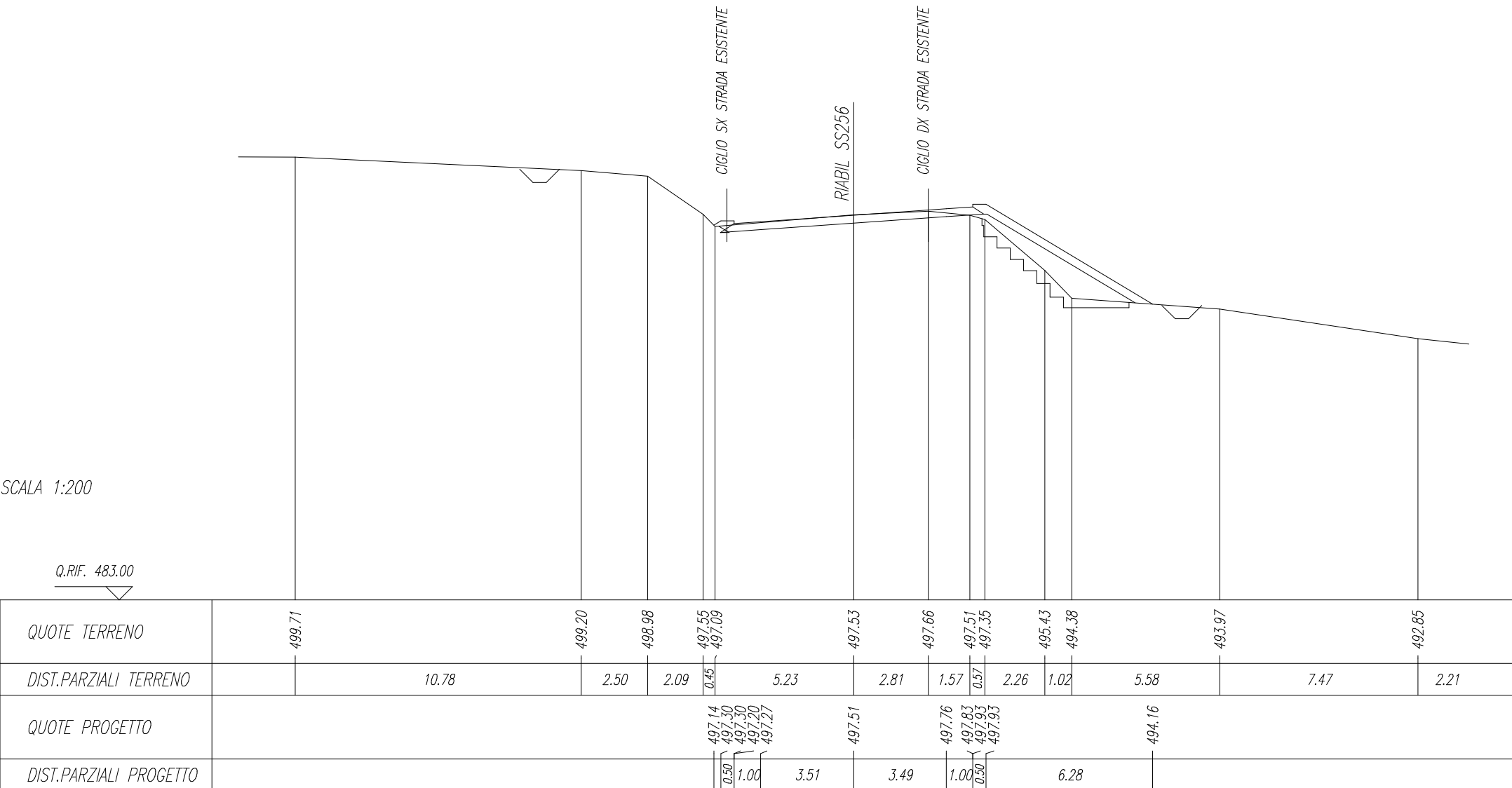


SCAVI E BONIFICHE	
STERRO	2.36 mq
AMMORSAMENTO	2.28 mq

RILEVATI	
RILEVATO	6.12 mq
TERRENO VEGETALE RILEVATI	8.84 m

SOVRASTRUTTURA	
STRATO DI USURA	9.00 m
CASSONETTO	0.35 m

SEZIONE N. : 63
 Q. PROGETTO : 497.51
 DIST.PROG. : 1+240.00



SCALA 1:200

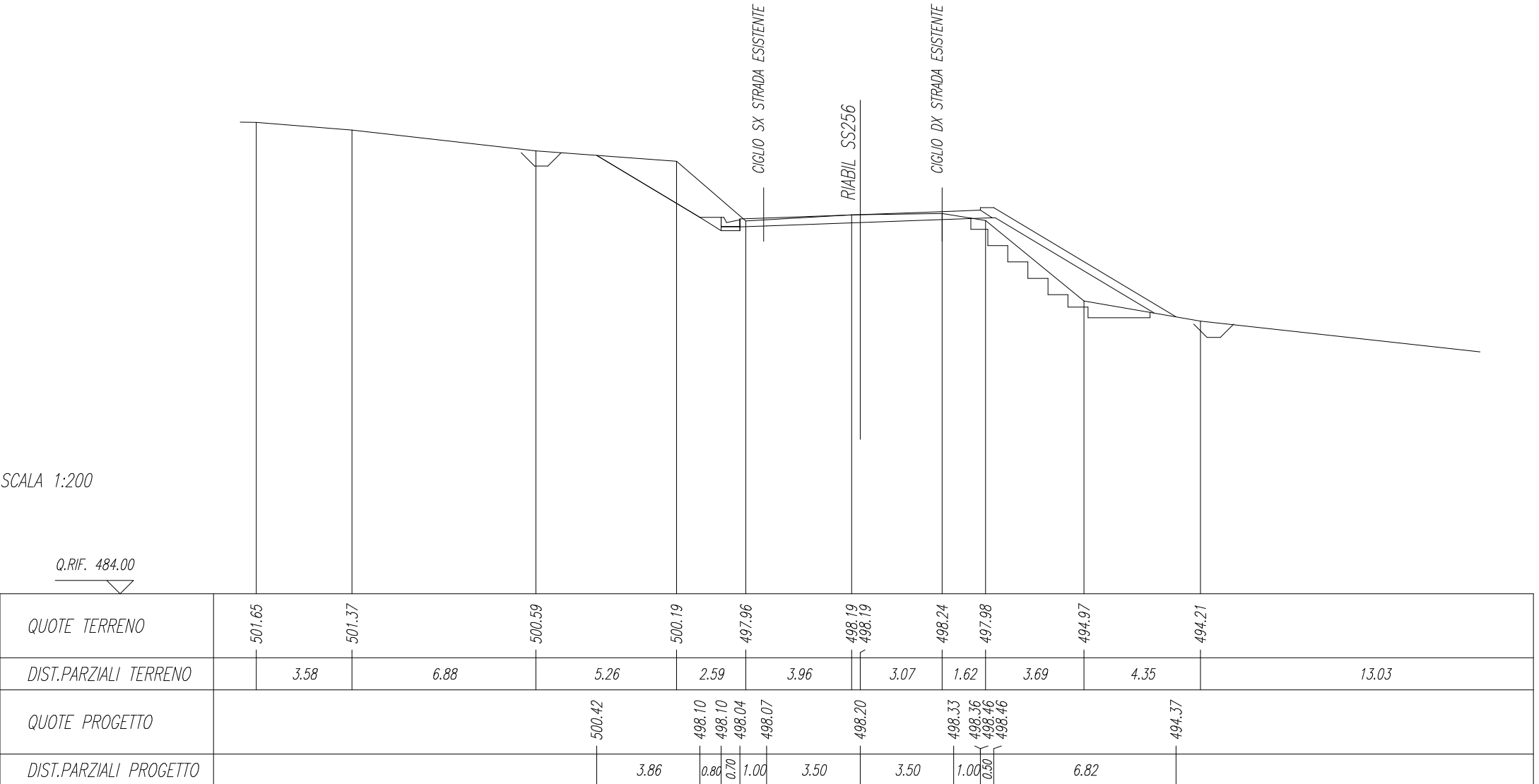
Q.RIF. 483.00

SCAVI E BONIFICHE	
STERRO	7.31 mq
AMMORSAMENTO	3.15 mq

RILEVATI	
RILEVATO	7.26 mq
TERRENO VEGETALE RILEVATI	9.35 m
TERRENO VEGETALE TRINCEE	4.50 m

SOVRASTRUTTURA	
STRATO DI USURA	9.00 m

SEZIONE N. : 64
 Q. PROGETTO : 498.20
 DIST.PROG. : 1+260.00

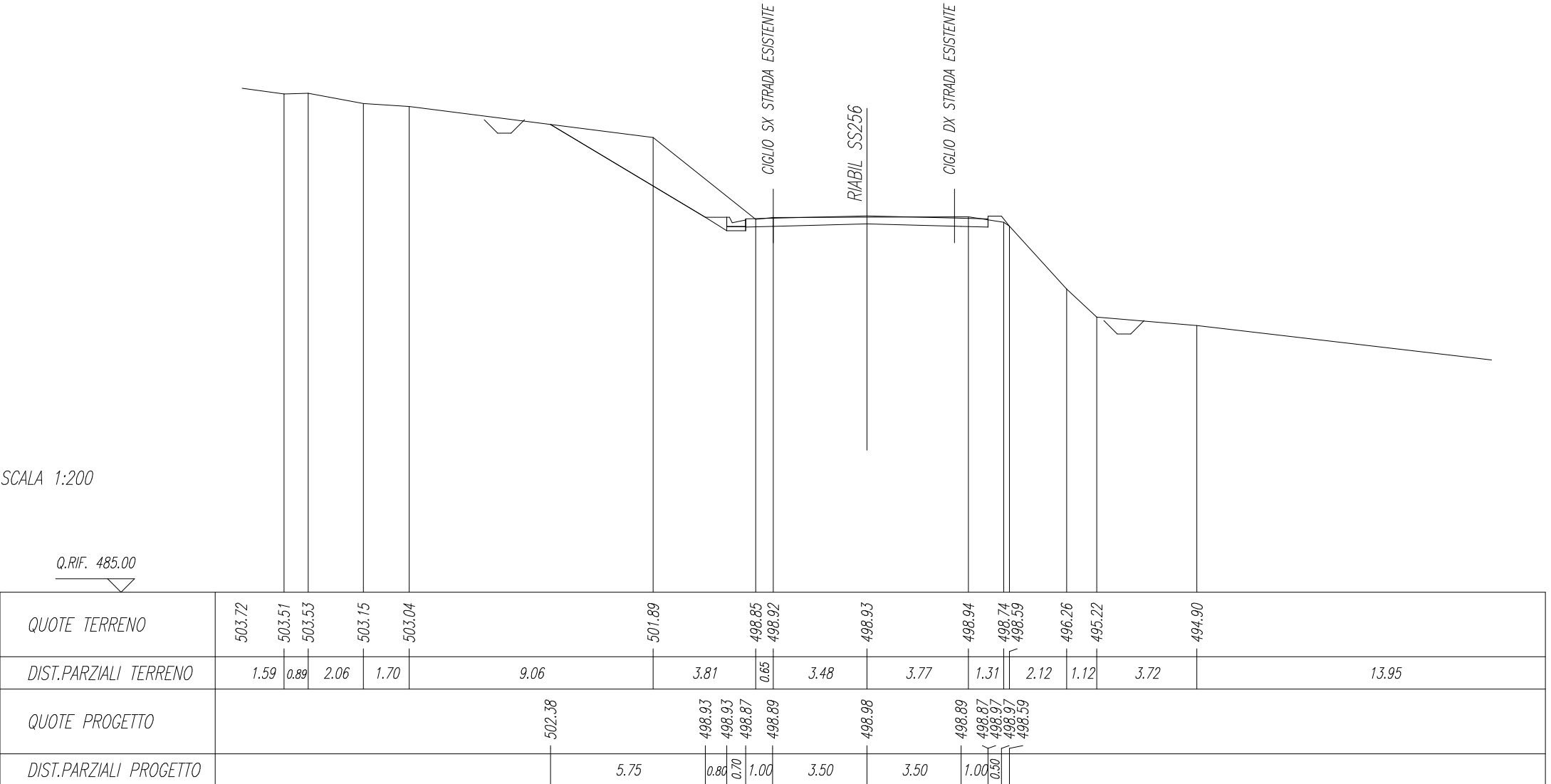


SCAVI E BONIFICHE	
STERRO	11.08 mq

RILEVATI	
TERRENO VEGETALE RILEVATI	1.88 m
TERRENO VEGETALE TRINCEE	6.71 m

SOVRASTRUTTURA	
STRATO DI USURA	9.00 m

SEZIONE N. : 65
 Q. PROGETTO : 498.98
 DIST.PROG. : 1+280.00

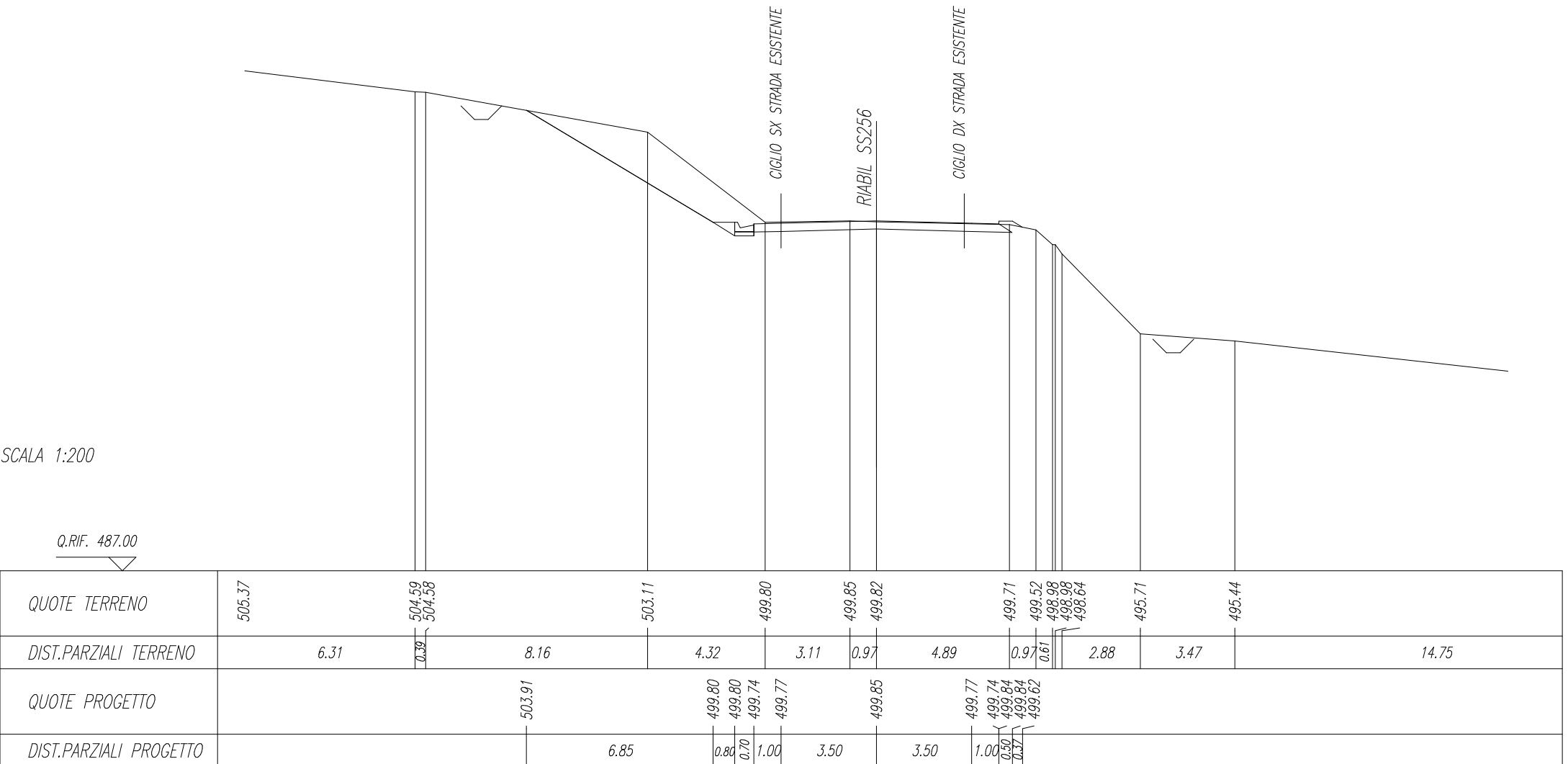


SCAVI E BONIFICHE	
STERRO	12.97 mq

RILEVATI	
TERRENO VEGETALE RILEVATI	1.83 m
TERRENO VEGETALE TRINCEE	7.99 m

SOVRASTRUTTURA	
STRATO DI USURA	9.00 m

SEZIONE N. : 66
 Q. PROGETTO : 499.85
 DIST.PROG. : 1+300.00

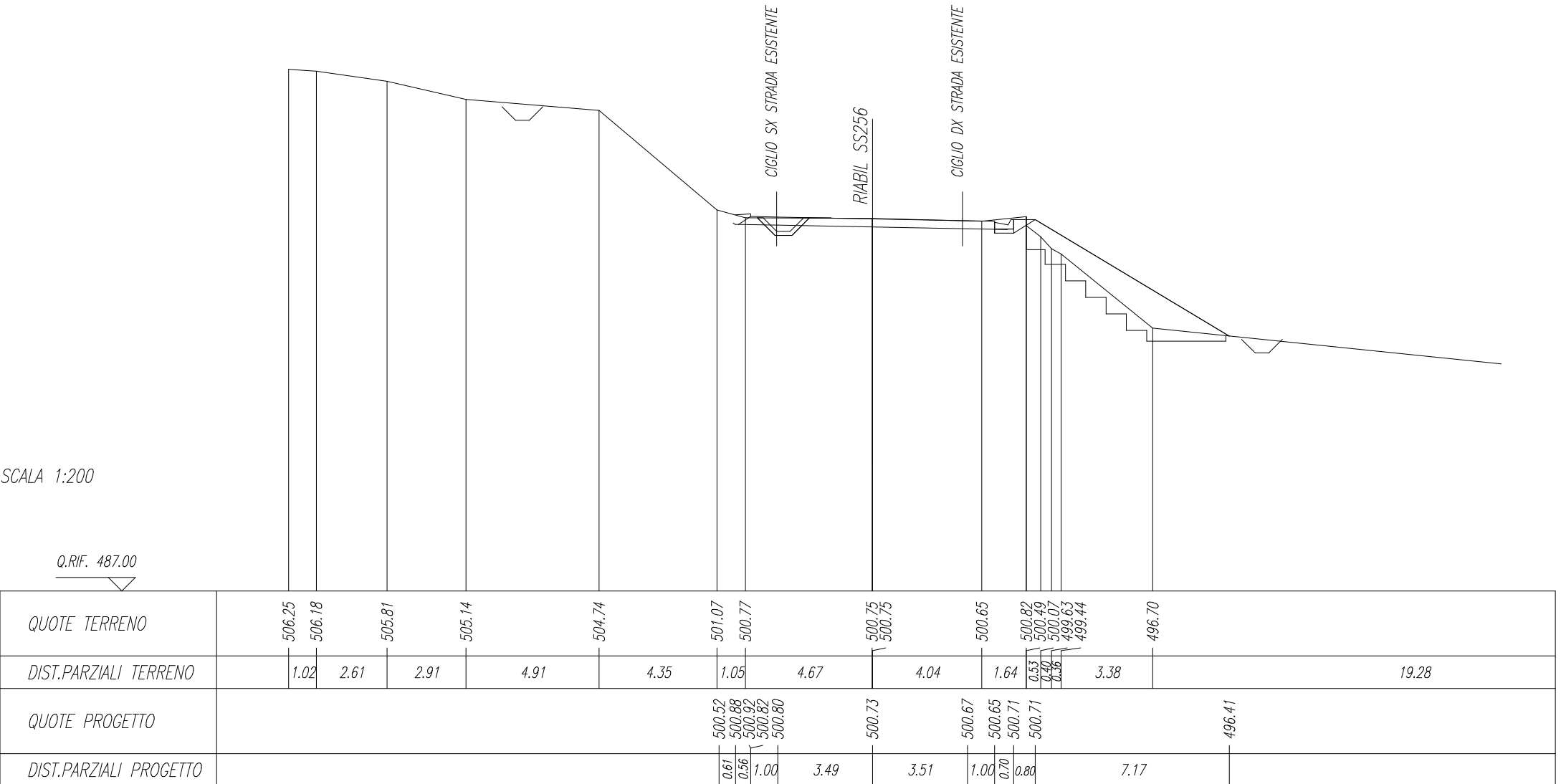


SCAVI E BONIFICHE	
STERRO	3.02 mq
AMMORSAMENTO	3.54 mq
FOSSO	1.14 mq

RILEVATI	
RILEVATO	10.25 mq
TERRENO VEGETALE RILEVATI	1.46 m
TERRENO VEGETALE TRINCEE	8.35 m

SOVRASTRUTTURA	
STRATO DI USURA	9.00 m

SEZIONE N. : 67
 Q. PROGETTO : 500.73
 DIST.PROG. : 1+320.00

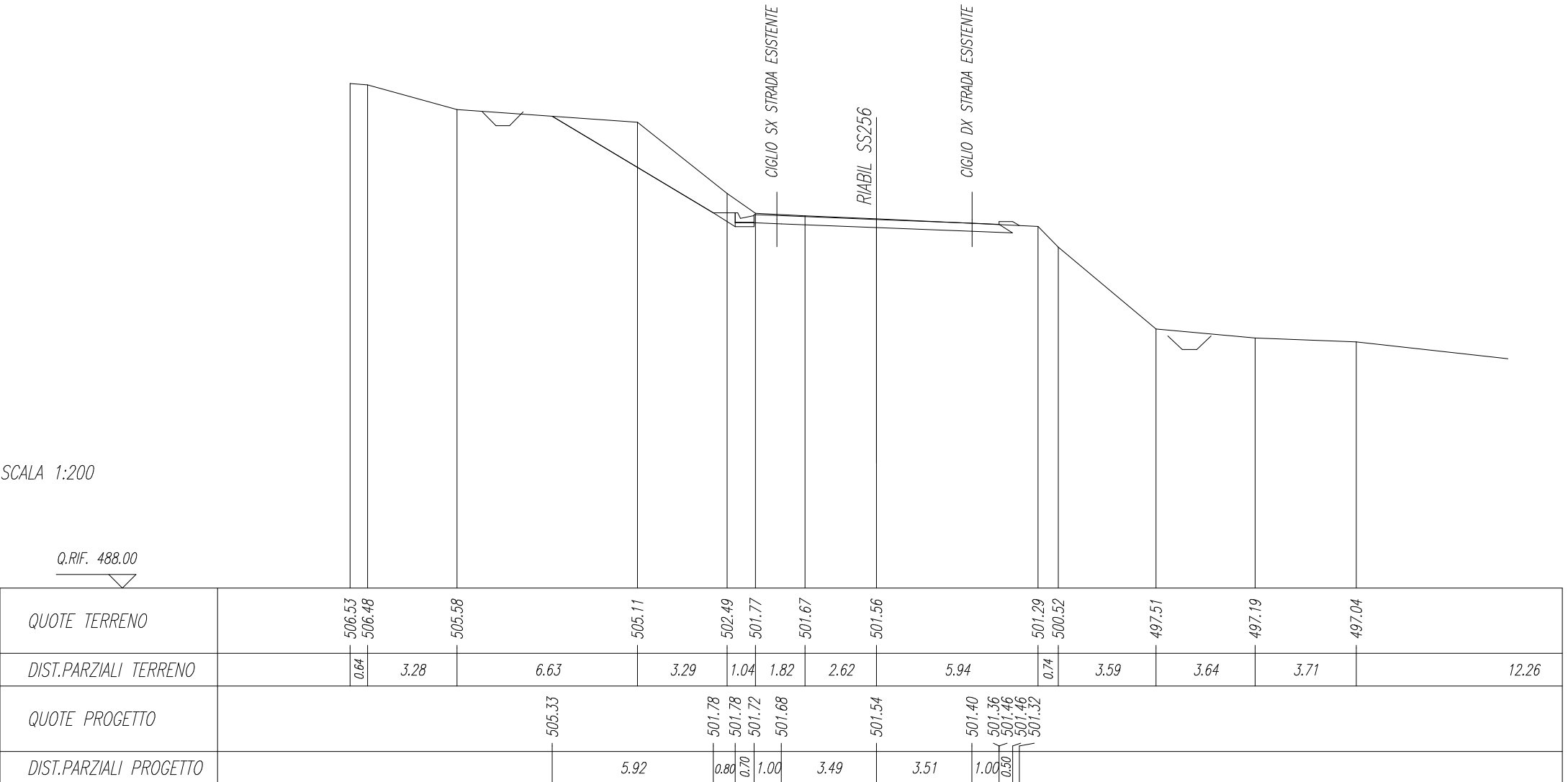


SCAVI E BONIFICHE	
STERRO	10.89 mq

RILEVATI	
TERRENO VEGETALE RILEVATI	1.68 m
TERRENO VEGETALE TRINCEE	6.90 m

SOVRASTRUTTURA	
STRATO DI USURA	9.00 m

SEZIONE N. : 68
 Q. PROGETTO : 501.54
 DIST.PROG. : 1+340.00




SCAVI E BONIFICHE	
STERRO	10.14 mq

RILEVATI	
TERRENO VEGETALE RILEVATI	1.71 m
TERRENO VEGETALE TRINCEE	6.51 m

SOVRASTRUTTURA	
STRATO DI USURA	9.00 m

SEZIONE N. : 69
 Q. PROGETTO : 502.32
 DIST.PROG. : 1+360.00

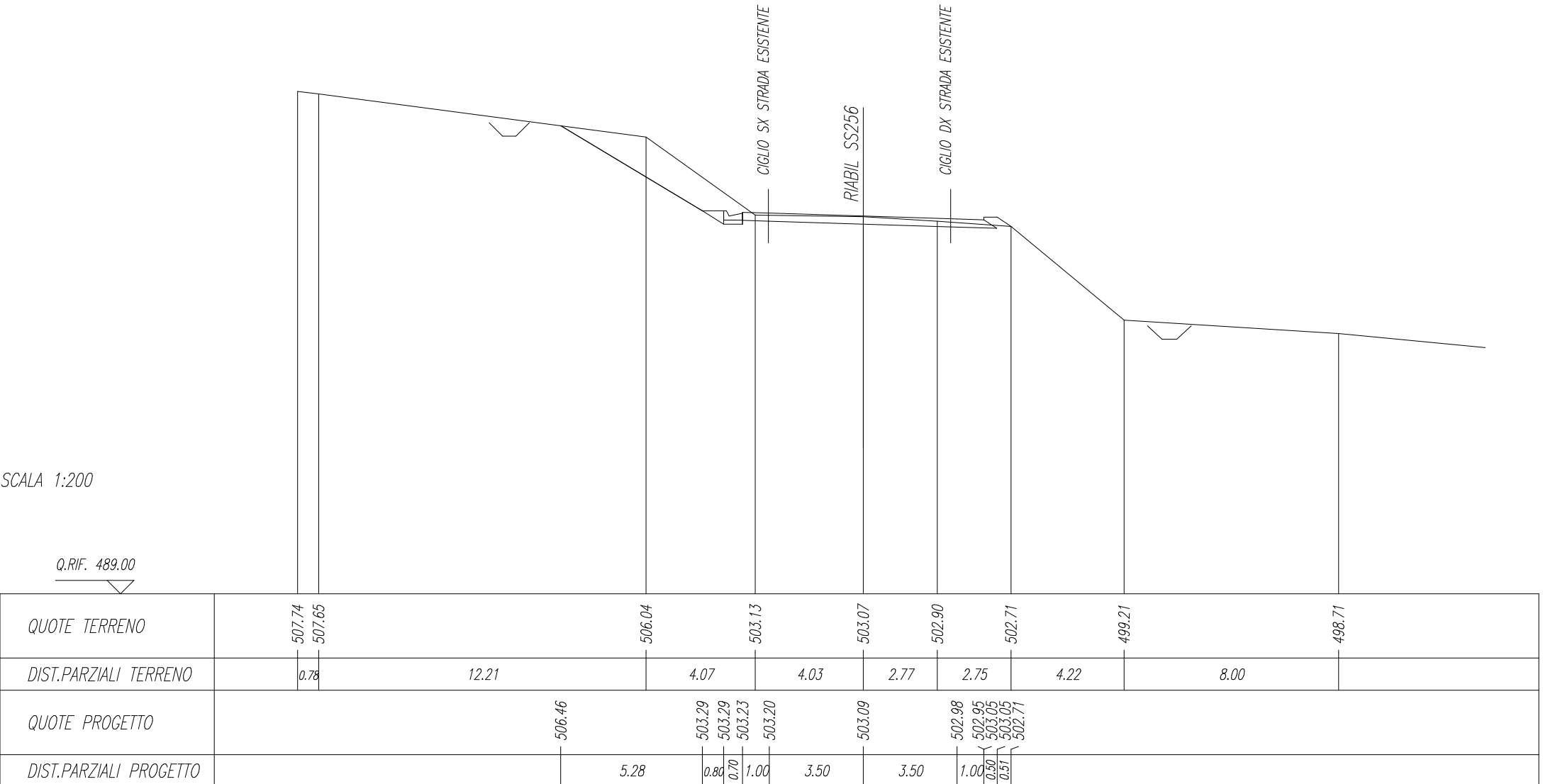


SCAVI E BONIFICHE	
STERRO	9.06 mq

RILEVATI	
TERRENO VEGETALE RILEVATI	2.01 m
TERRENO VEGETALE TRINCEE	6.16 m

SOVRASTRUTTURA	
STRATO DI USURA	9.00 m

SEZIONE N. : 70
 Q. PROGETTO : 503.09
 DIST.PROG. : 1+380.00

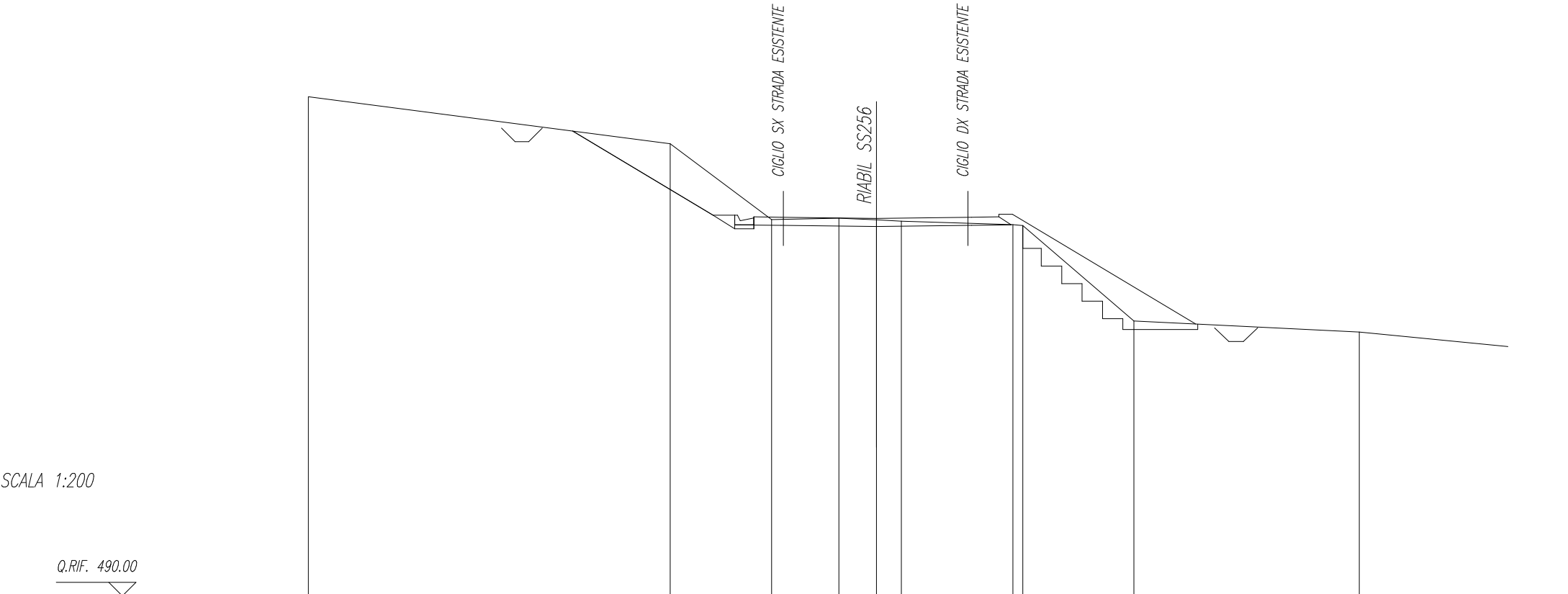


SCAVI E BONIFICHE	
STERRO	9.25 mq
AMMORSAMENTO	2.95 mq

RILEVATI	
TERRENO VEGETALE RILEVATI	9.24 m
TERRENO VEGETALE TRINCEE	6.01 m

SOVRASTRUTTURA	
STRATO DI USURA	9.00 m

SEZIONE N. : 71
 Q. PROGETTO : 503.87
 DIST.PROG. : 1+400.00



SCALA 1:200

Q.RIF. 490.00

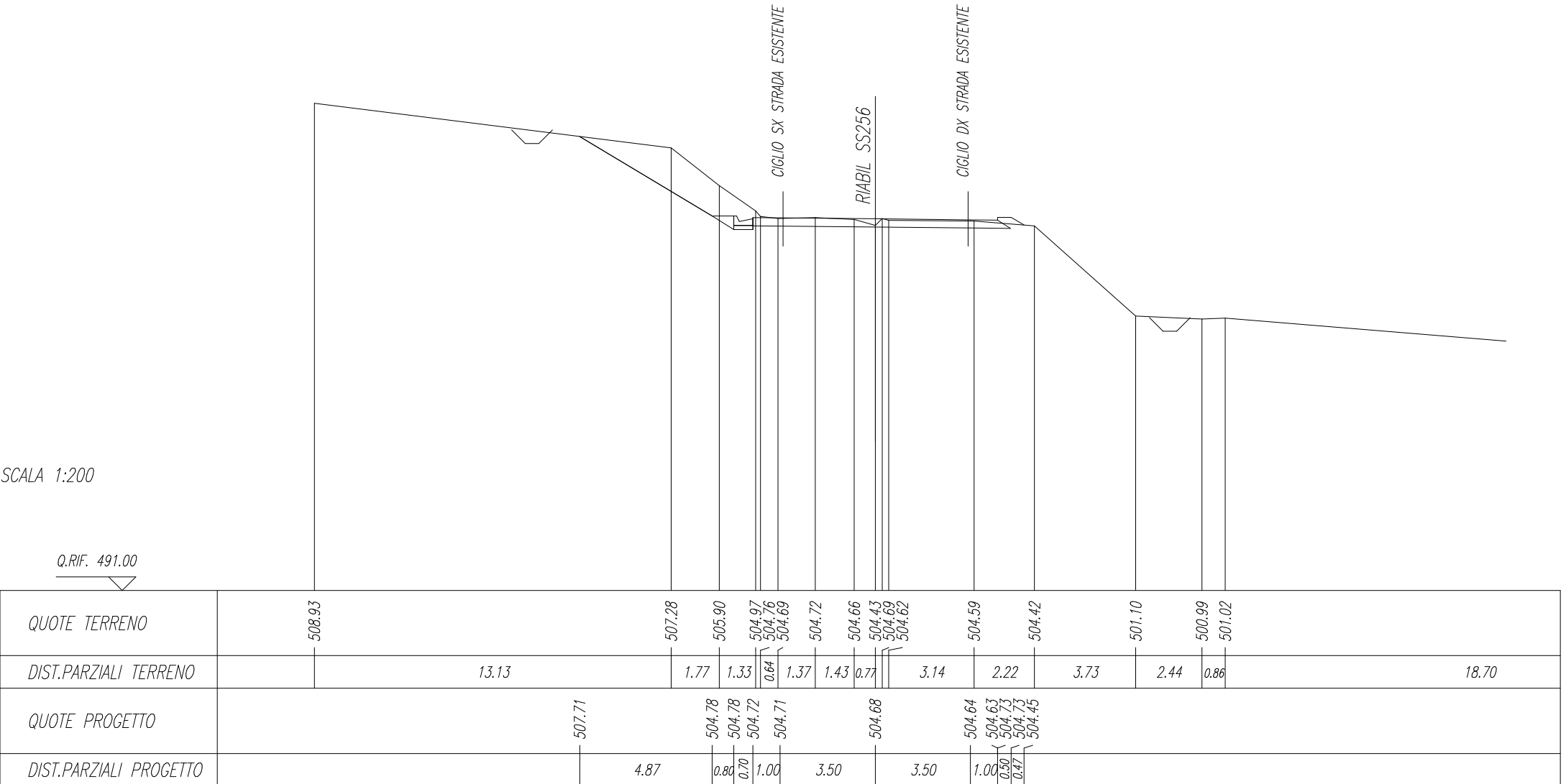
QUOTE TERRENO	508.33	506.61	503.83	503.88	503.81	503.77	503.64	503.61	500.10	499.69	
DIST.PARZIALI TERRENO	13.29	3.72	2.47	1.38	0.92	4.10	0.37	4.08	8.27	5.72	
QUOTE PROGETTO	507.08	503.98	503.98	503.92	503.91	503.87	503.91	503.92	504.02	504.02	499.99
DIST.PARZIALI PROGETTO	5.15	0.80	0.70	1.00	3.50	3.50	1.00	0.90	6.73		

SCAVI E BONIFICHE	
STERRO	9.09 mq

RILEVATI	
TERRENO VEGETALE RILEVATI	1.95 m
TERRENO VEGETALE TRINCEE	5.68 m

SOVRASTRUTTURA	
STRATO DI USURA	9.00 m

SEZIONE N. : 72
 Q. PROGETTO : 504.68
 DIST.PROG. : 1+420.00



SCAVI E BONIFICHE	
STERRO	9.28 mq

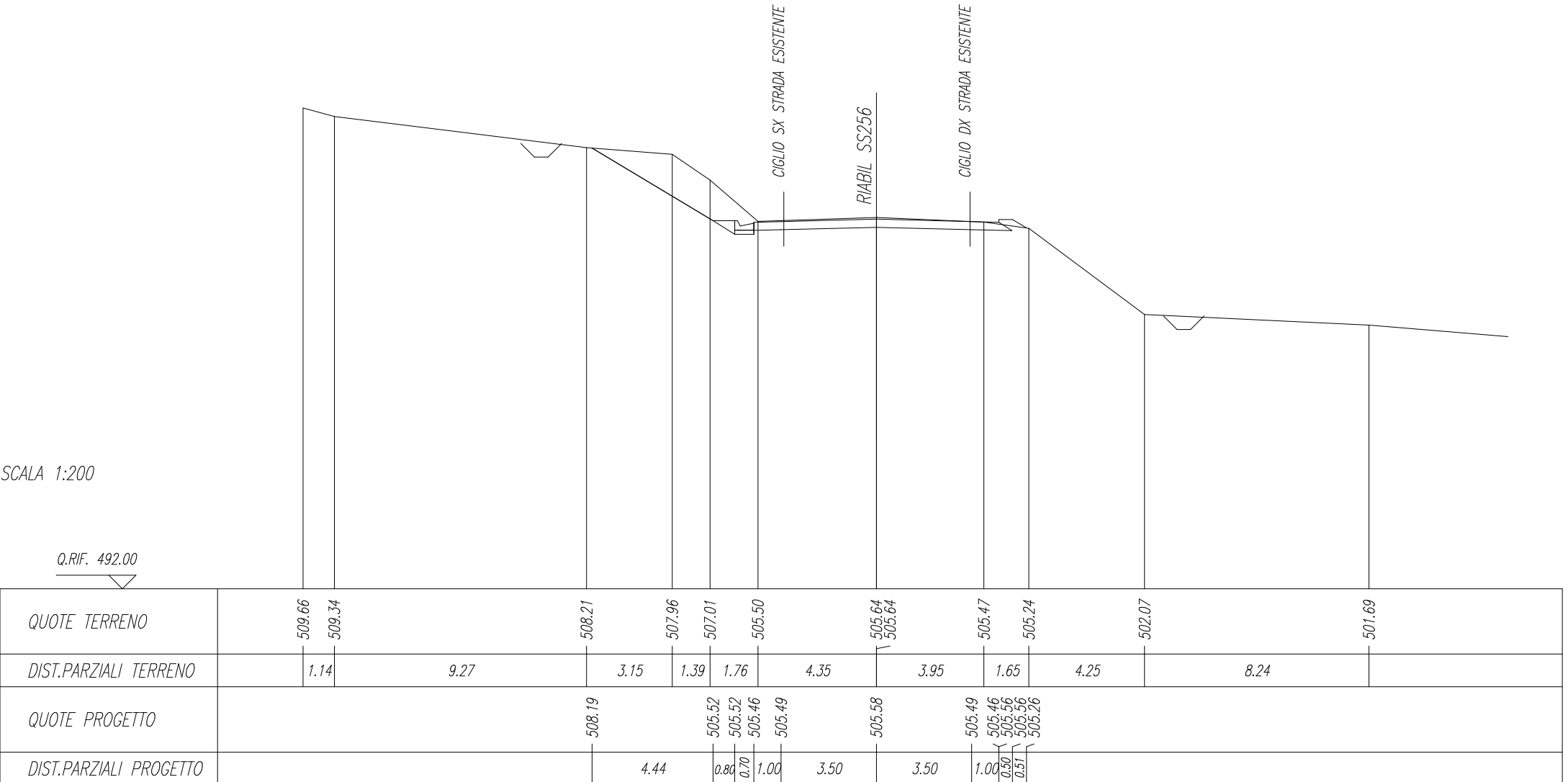
RILEVATI	
TERRENO VEGETALE RILEVATI	1.99 m
TERRENO VEGETALE TRINCEE	5.18 m

SOVRASTRUTTURA	
STRATO DI USURA	9.00 m

SEZIONE N. : 73

Q. PROGETTO : 505.58

DIST.PROG. : 1+440.00

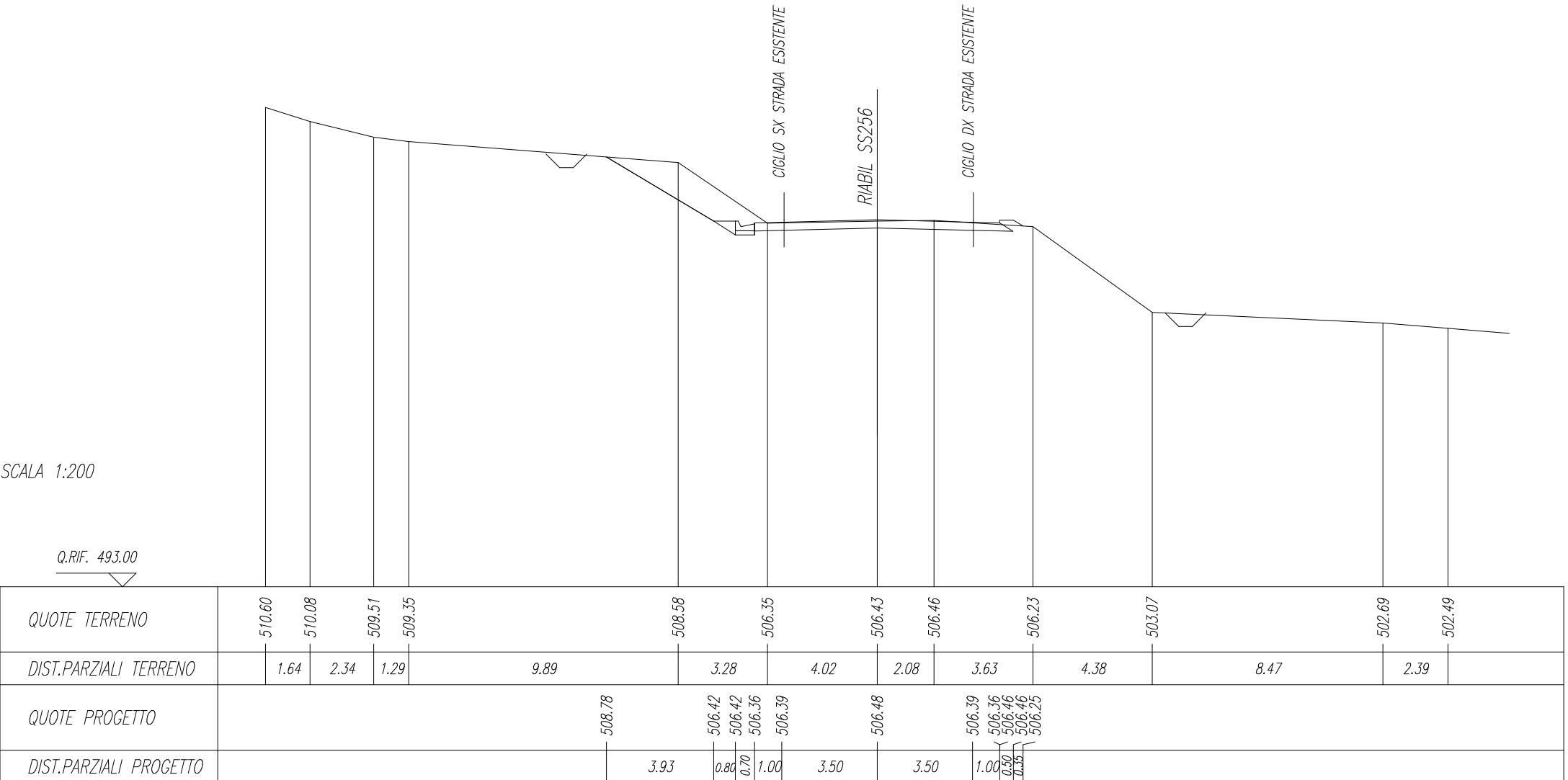


SCAVI E BONIFICHE	
STERRO	7.90 mq

RILEVATI	
TERRENO VEGETALE RILEVATI	1.81 m
TERRENO VEGETALE TRINCEE	4.58 m

SOVRASTRUTTURA	
STRATO DI USURA	9.00 m

SEZIONE N. : 74
 Q. PROGETTO : 506.48
 DIST.PROG. : 1+460.00



SCALA 1:200

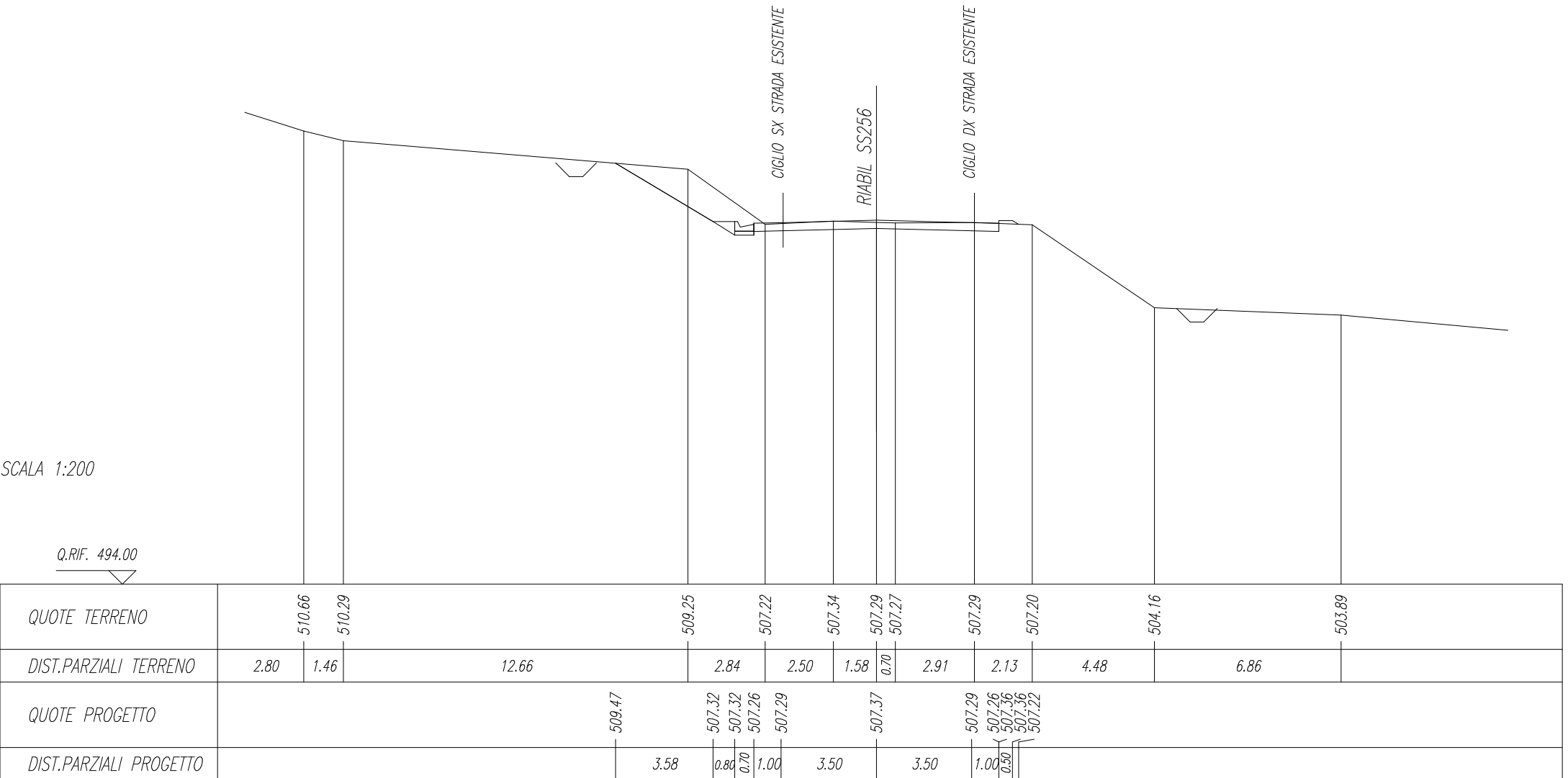
Q.RIF. 493.00

SCAVI E BONIFICHE	
STERRO	7.12 mq

RILEVATI	
TERRENO VEGETALE RILEVATI	1.67 m
TERRENO VEGETALE TRINCEE	4.18 m

SOVRASTRUTTURA	
STRATO DI USURA	9.00 m

SEZIONE N. : 75
 Q. PROGETTO : 507.37
 DIST.PROG. : 1+480.00

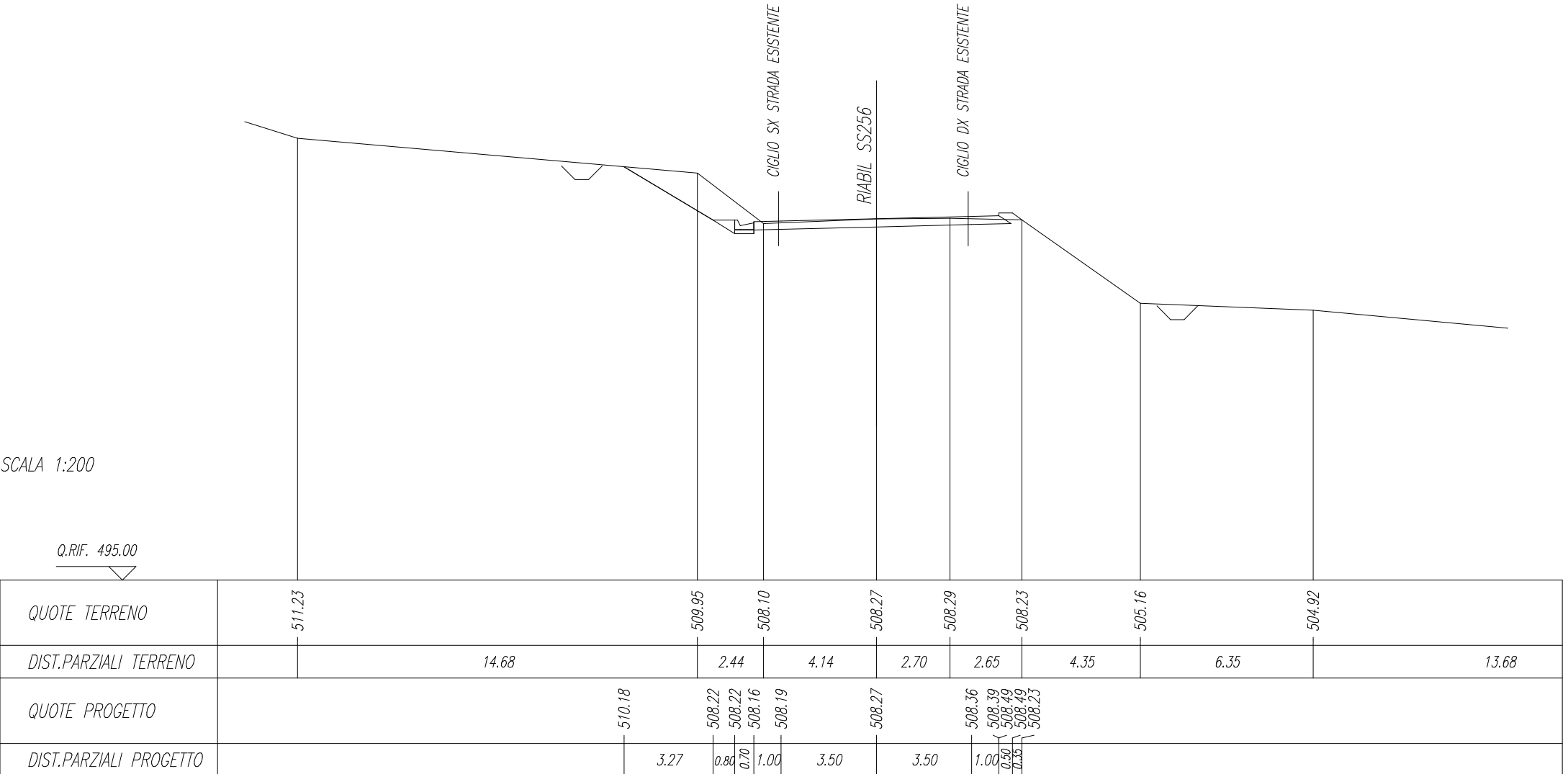


SCAVI E BONIFICHE	
STERRO	6.63 mq

RILEVATI	
TERRENO VEGETALE RILEVATI	1.84 m
TERRENO VEGETALE TRINCEE	3.81 m

SOVRASTRUTTURA	
STRATO DI USURA	9.00 m

SEZIONE N. : 76
 Q. PROGETTO : 508.27
 DIST.PROG. : 1+500.00

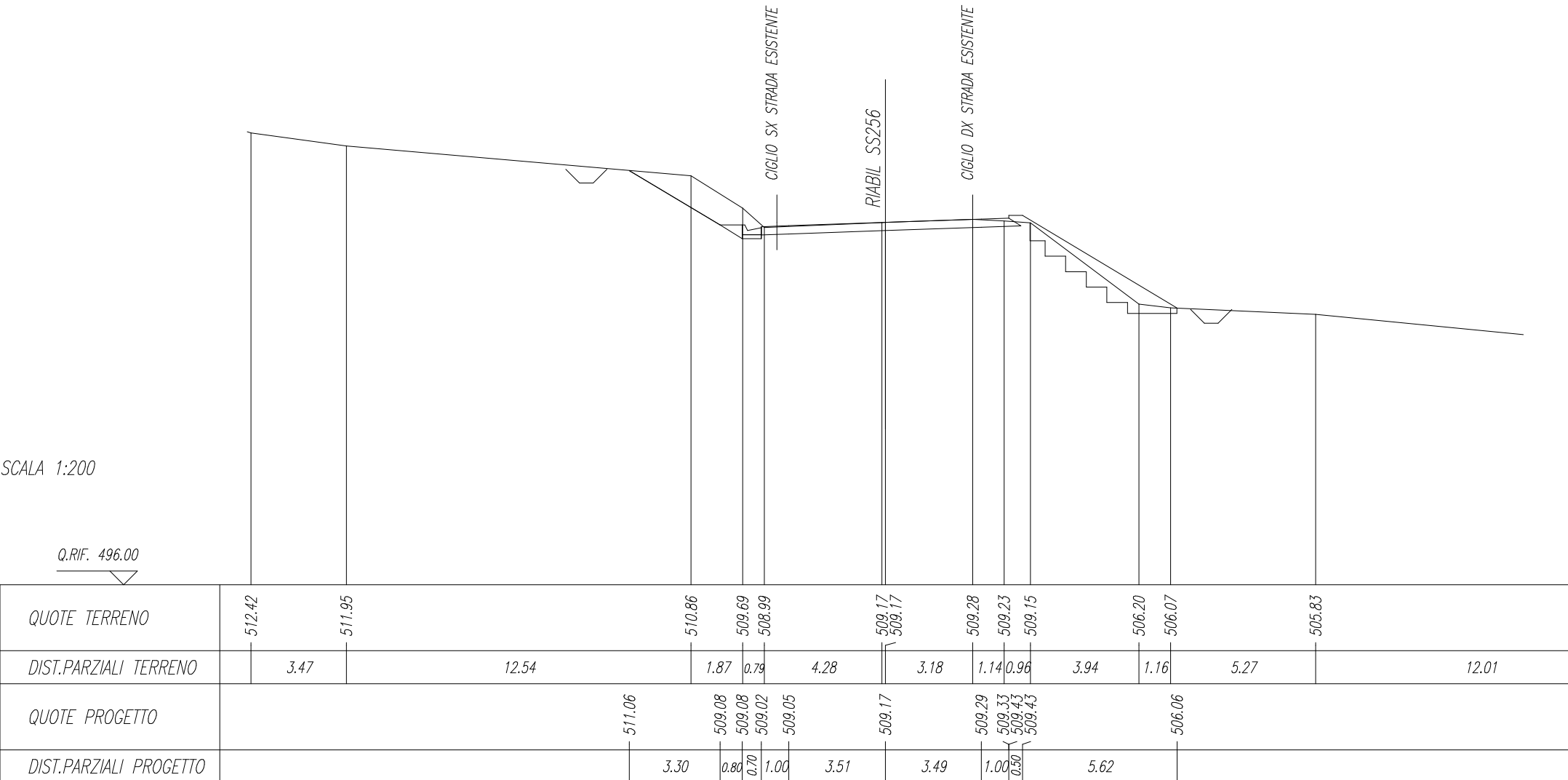


SCAVI E BONIFICHE	
STERRO	6.60 mq
AMMORSAMENTO	2.40 mq

RILEVATI	
TERRENO VEGETALE RILEVATI	7.95 m
TERRENO VEGETALE TRINCEE	3.85 m

SOVRASTRUTTURA	
STRATO DI USURA	9.00 m

SEZIONE N. : 77
 Q. PROGETTO : 509.17
 DIST.PROG. : 1+520.00



SCALA 1:200

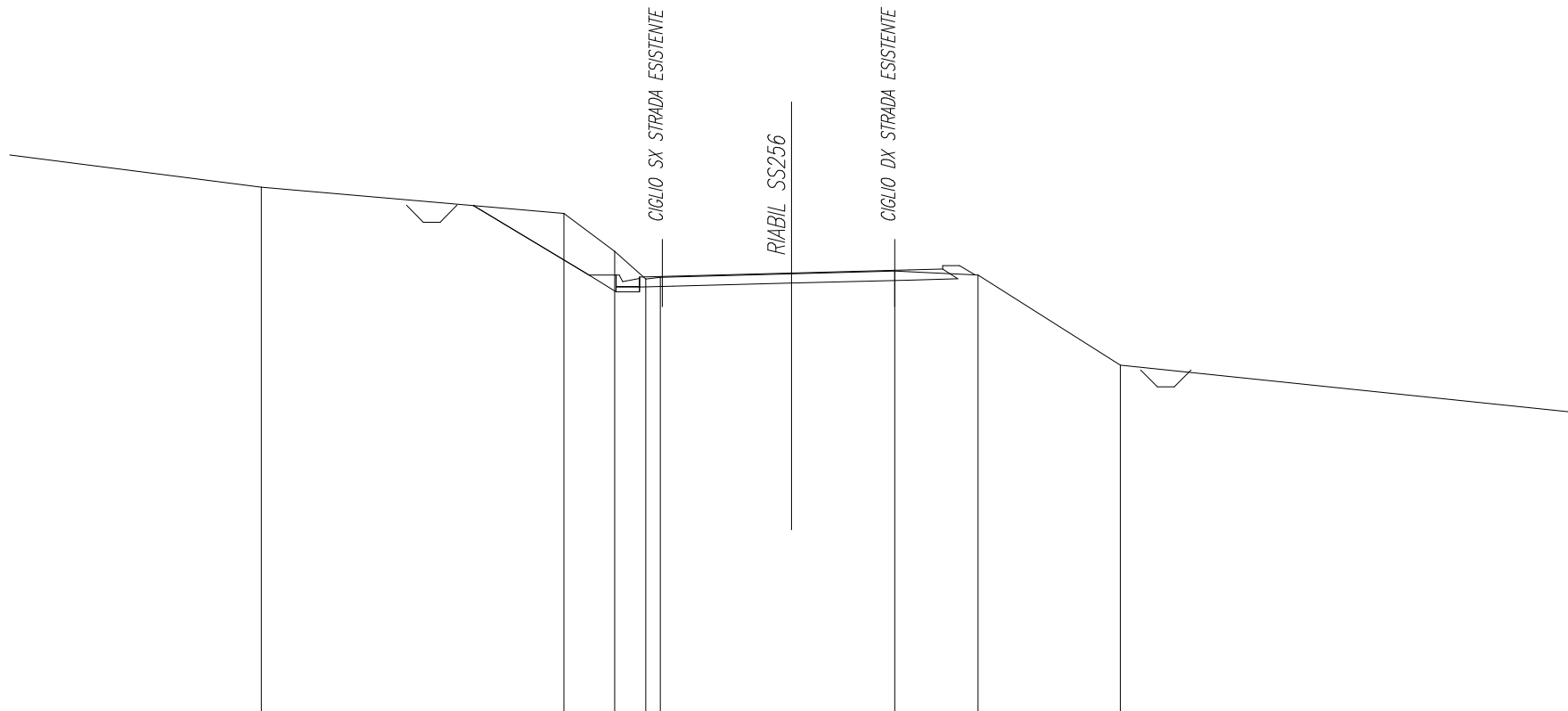
Q.RIF. 496.00

SCAVI E BONIFICHE	
STERRO	6.94 mq

RILEVATI	
TERRENO VEGETALE RILEVATI	1.93 m
TERRENO VEGETALE TRINCEE	4.01 m

SOVRASTRUTTURA	
STRATO DI USURA	9.00 m

SEZIONE N. : 78
 Q. PROGETTO : 510.07
 DIST.PROG. : 1+540.00



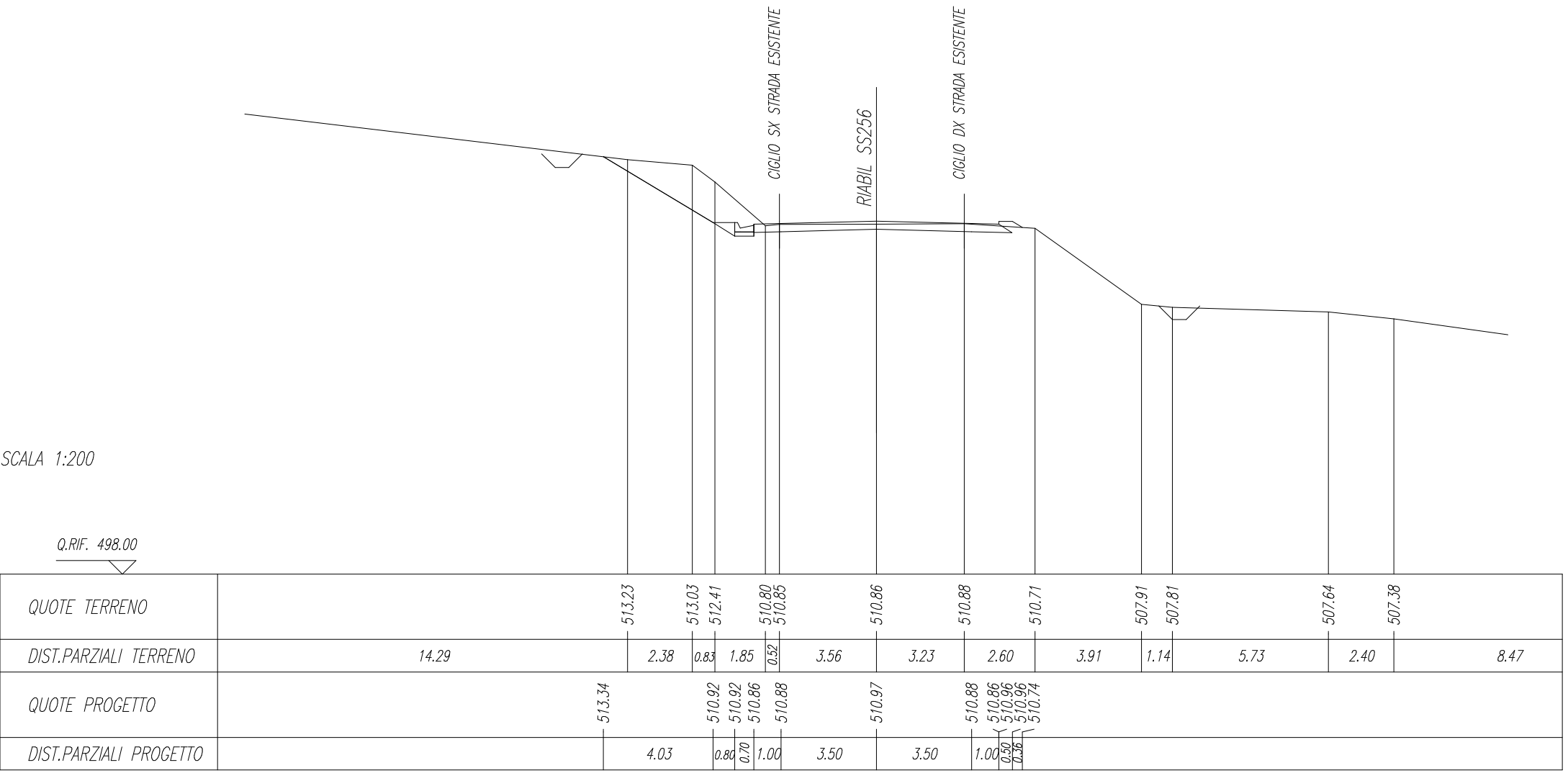
SCALA 1:200

Q.RIF. 497.00

QUOTE TERRENO		512.62		511.84	510.71	509.89	509.95	510.05	510.13	510.01	507.34		
DIST.PARZIALI TERRENO	8.02		8.99	1.51	0.92	0.43		3.89	3.07	2.47	4.22	16.55	
QUOTE PROGETTO			512.08	510.01	510.01	509.95	509.98	510.07		510.16	510.19	510.29	510.02
DIST.PARZIALI PROGETTO			3.44	0.80	0.70	1.00		3.51	3.49	1.00	0.90	0.49	

<i>SCAVI E BONIFICHE</i>	
<i>STERRO</i>	8.18 mq
<i>RILEVATI</i>	
<i>TERRENO VEGETALE RILEVATI</i>	1.82 m
<i>TERRENO VEGETALE TRINCEE</i>	4.70 m
<i>SOVRASTRUTTURA</i>	
<i>STRATO DI USURA</i>	9.00 m

SEZIONE N. : 79
 Q. PROGETTO : 510.97
 DIST.PROG. : +560.00

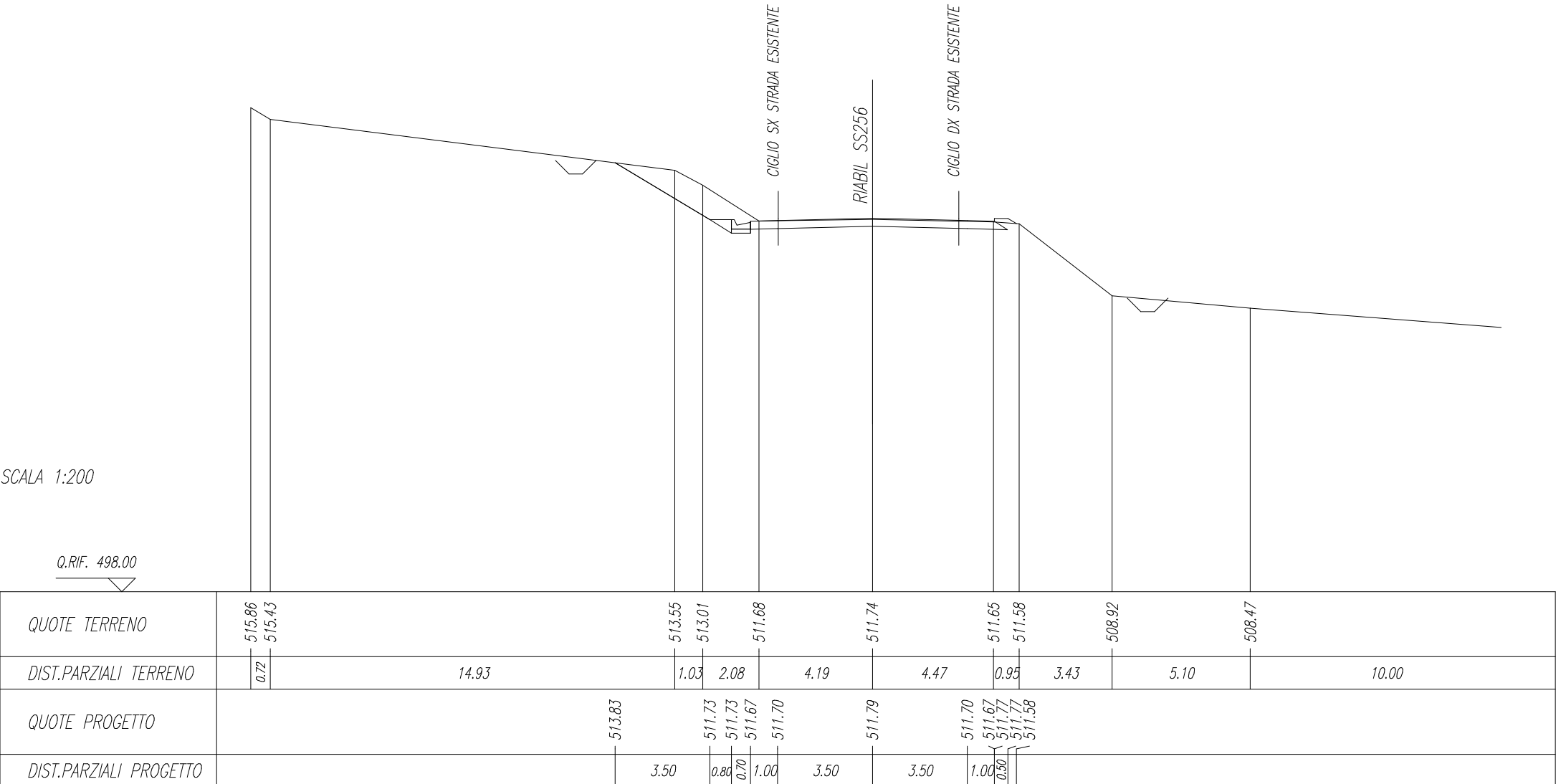


SCAVI E BONIFICHE	
STERRO	6.66 mq

RILEVATI	
TERRENO VEGETALE RILEVATI	1.76 m
TERRENO VEGETALE TRINCEE	4.08 m

SOVRASTRUTTURA	
STRATO DI USURA	9.00 m

SEZIONE N. : 80
 Q. PROGETTO : 511.79
 DIST.PROG. : 1+580.00




SCAVI E BONIFICHE	
STERRO	5.16 mq

RILEVATI	
TERRENO VEGETALE RILEVATI	2.00 m
TERRENO VEGETALE TRINCEE	3.05 m

SOVRASTRUTTURA	
STRATO DI USURA	9.00 m

SEZIONE N. : 81
 Q. PROGETTO : 512.57
 DIST.PROG. : 1+600.00



SCAVI E BONIFICHE	
STERRO	5.04 mq

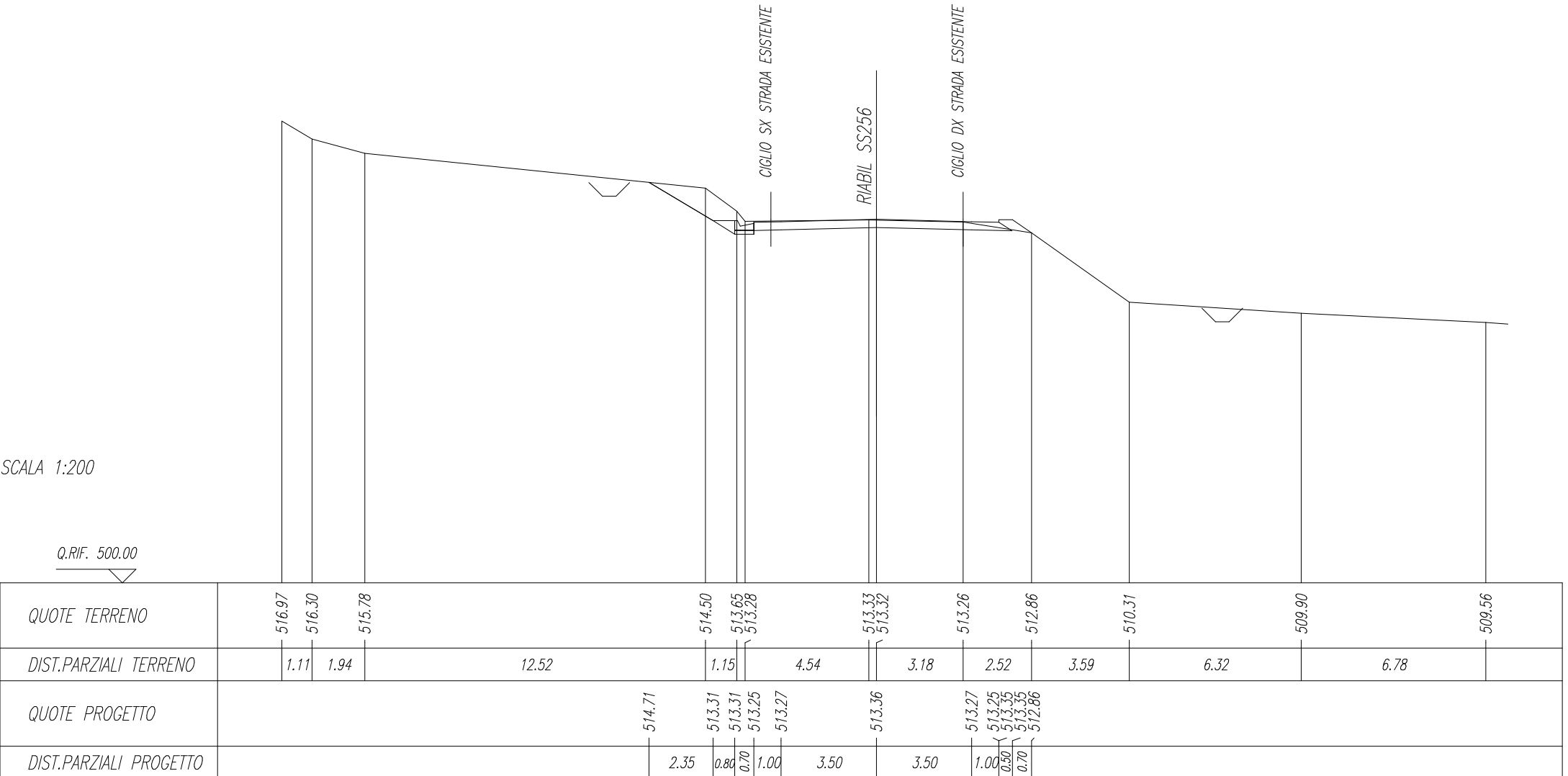
RILEVATI	
TERRENO VEGETALE RILEVATI	2.25 m
TERRENO VEGETALE TRINCEE	2.74 m

SOVRASTRUTTURA	
STRATO DI USURA	9.00 m

SEZIONE N. : 82

Q. PROGETTO : 513.36

DIST.PROG. : 1+620.00

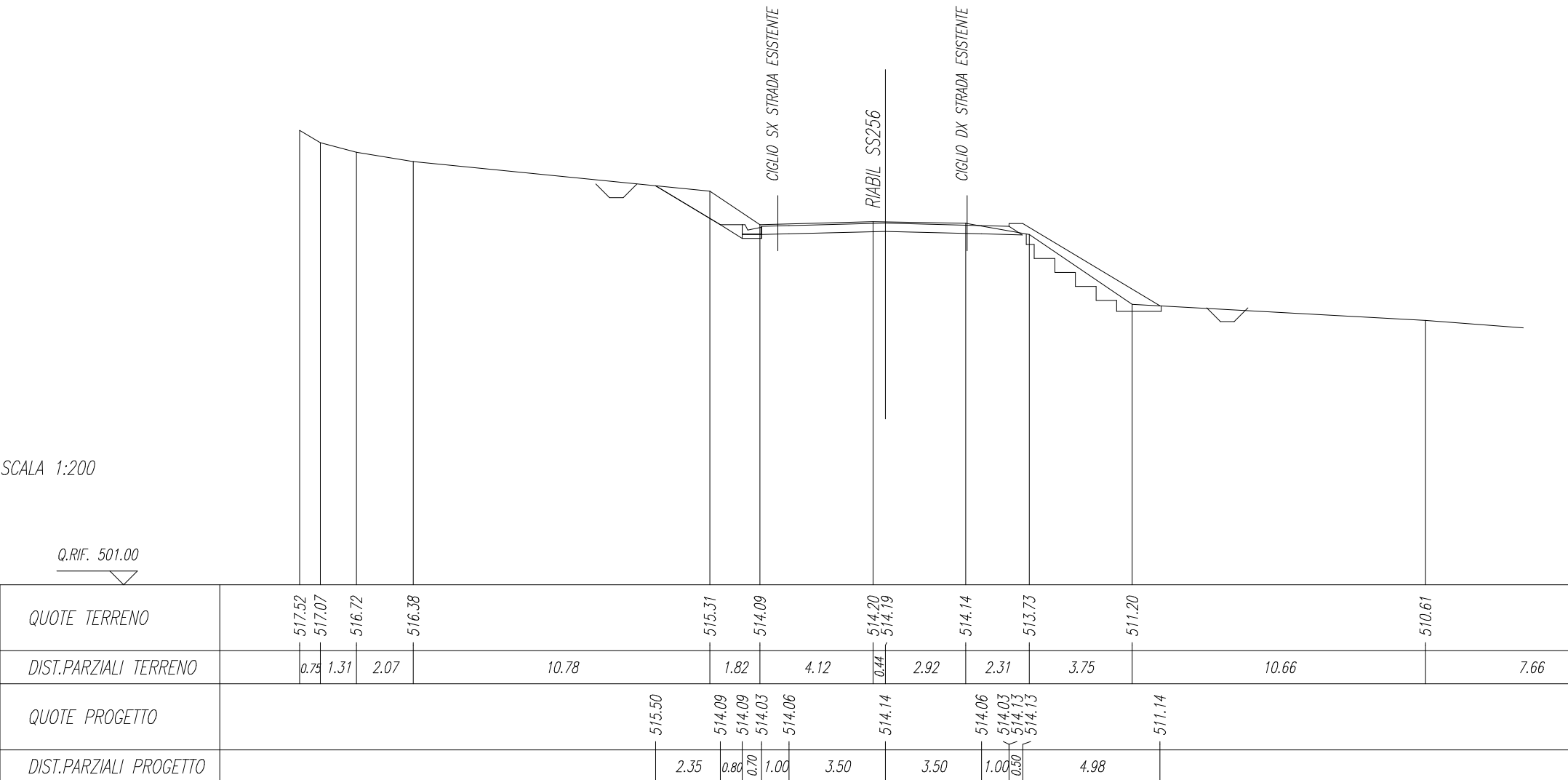


SCAVI E BONIFICHE	
STERRO	5.71 mq
AMMORSAMENTO	2.11 mq

RILEVATI	
TERRENO VEGETALE RILEVATI	7.21 m
TERRENO VEGETALE TRINCEE	2.74 m

SOVRASTRUTTURA	
STRATO DI USURA	9.00 m

SEZIONE N. : 83
 Q. PROGETTO : 514.14
 DIST.PROG. : 1+640.00

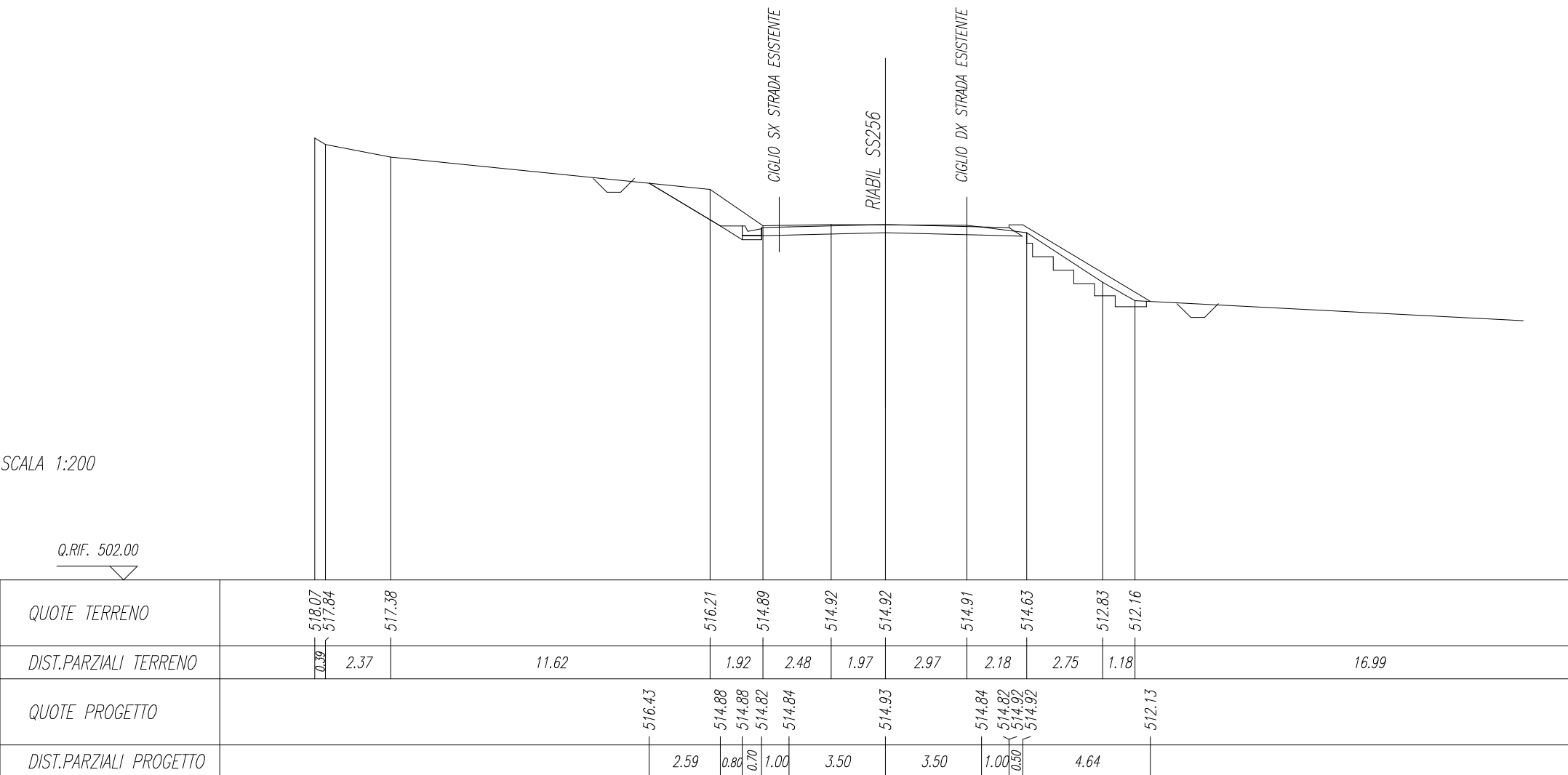


SCAVI E BONIFICHE	
STERRO	6.00 mq
AMMORSAMENTO	1.92 mq

RILEVATI	
TERRENO VEGETALE RILEVATI	6.81 m
TERRENO VEGETALE TRINCEE	3.02 m

SOVRASTRUTTURA	
STRATO DI USURA	9.00 m

SEZIONE N. : 84
 Q. PROGETTO : 514.93
 DIST.PROG. : 1+660.00



SCALA 1:200

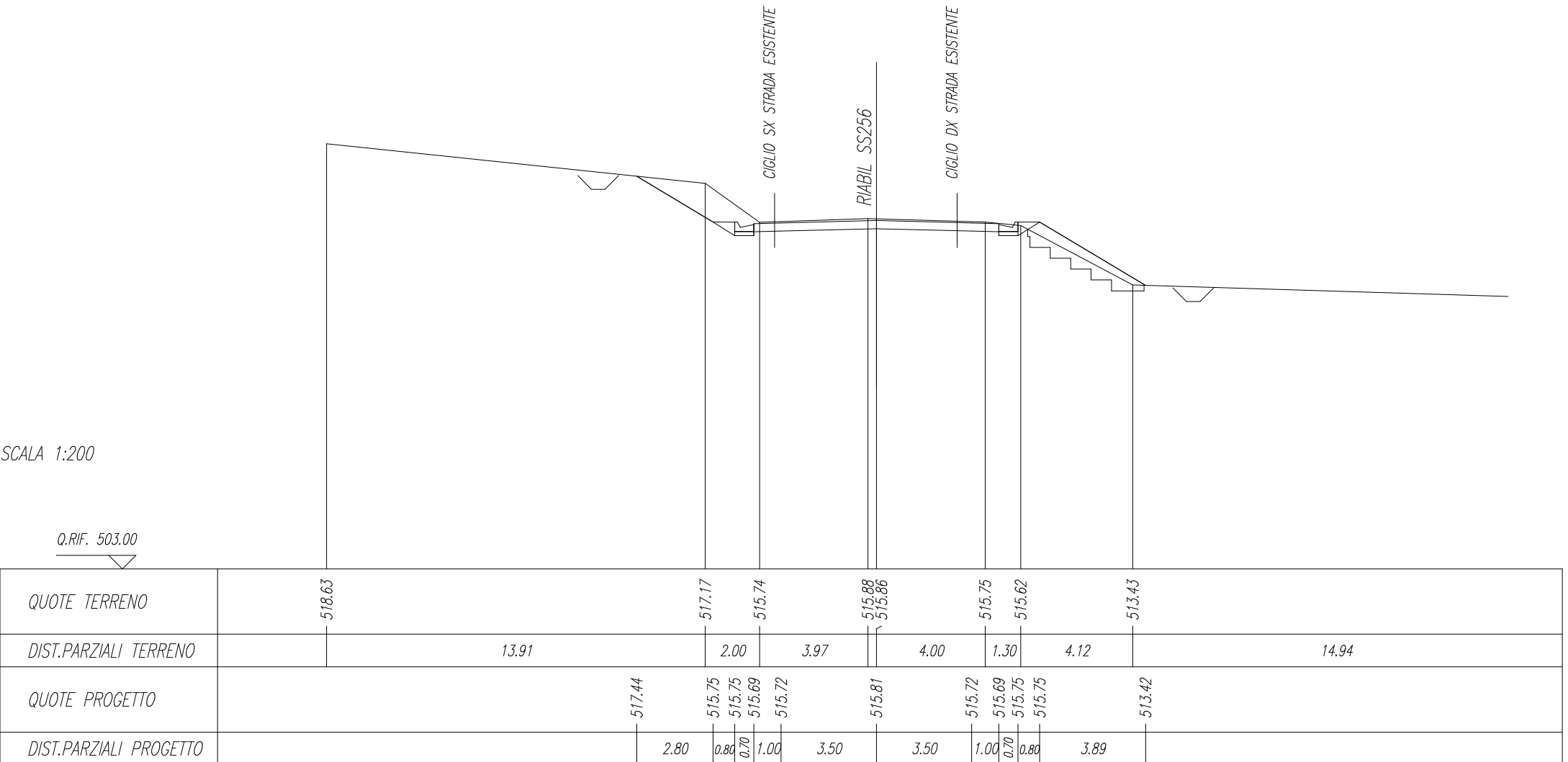
Q.RIF. 502.00

SCAVI E BONIFICHE	
STERRO	7.10 mq
AMMORSAMENTO	1.71 mq

RILEVATI	
RILEVATO	3.22 mq
TERRENO VEGETALE RILEVATI	1.60 m
TERRENO VEGETALE TRINCEE	7.80 m

SOVRASTRUTTURA	
STRATO DI USURA	9.00 m

SEZIONE N. : 85
 Q. PROGETTO : 515.81
 DIST.PROG. : 1+680.00

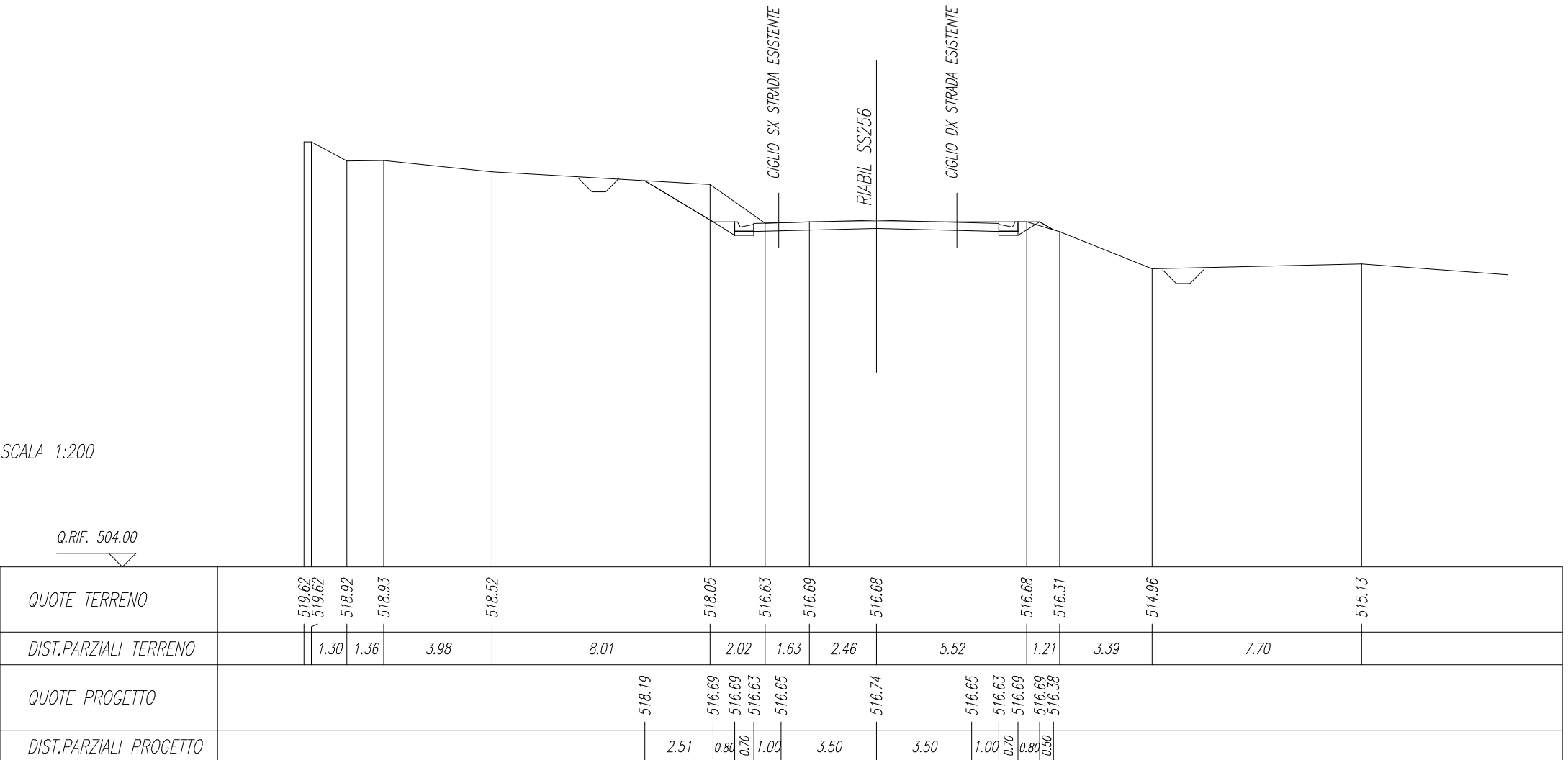


SCAVI E BONIFICHE	
STERRO	6.53 mq

RILEVATI	
RILEVATO	0.05 mq
TERRENO VEGETALE RILEVATI	1.60 m
TERRENO VEGETALE TRINCEE	3.51 m

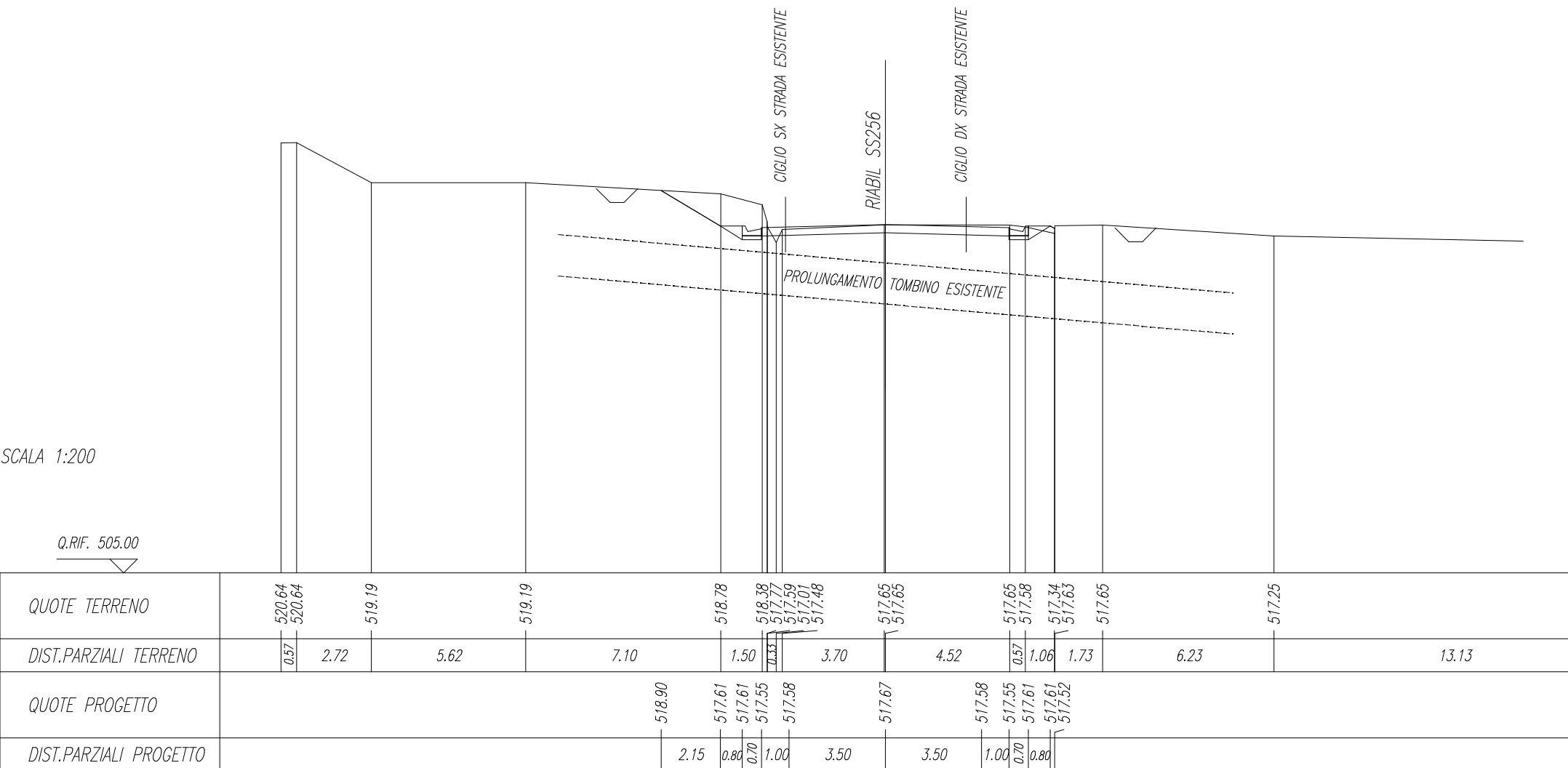
SOVRASTRUTTURA	
STRATO DI USURA	9.00 m

SEZIONE N. : 86
 Q. PROGETTO : 516.74
 DIST.PROG. : 1+700.00



SCAVI E BONIFICHE	
STERRO	6.37 mq
RILEVATI	
RILEVATO	0.10 mq
TERRENO VEGETALE RILEVATI	1.60 m
TERRENO VEGETALE TRINCEE	2.69 m
SOVRASTRUTTURA	
STRATO DI USURA	9.00 m

SEZIONE N. : 87
 Q. PROGETTO : 517.67
 DIST.PROG. : 1+720.00

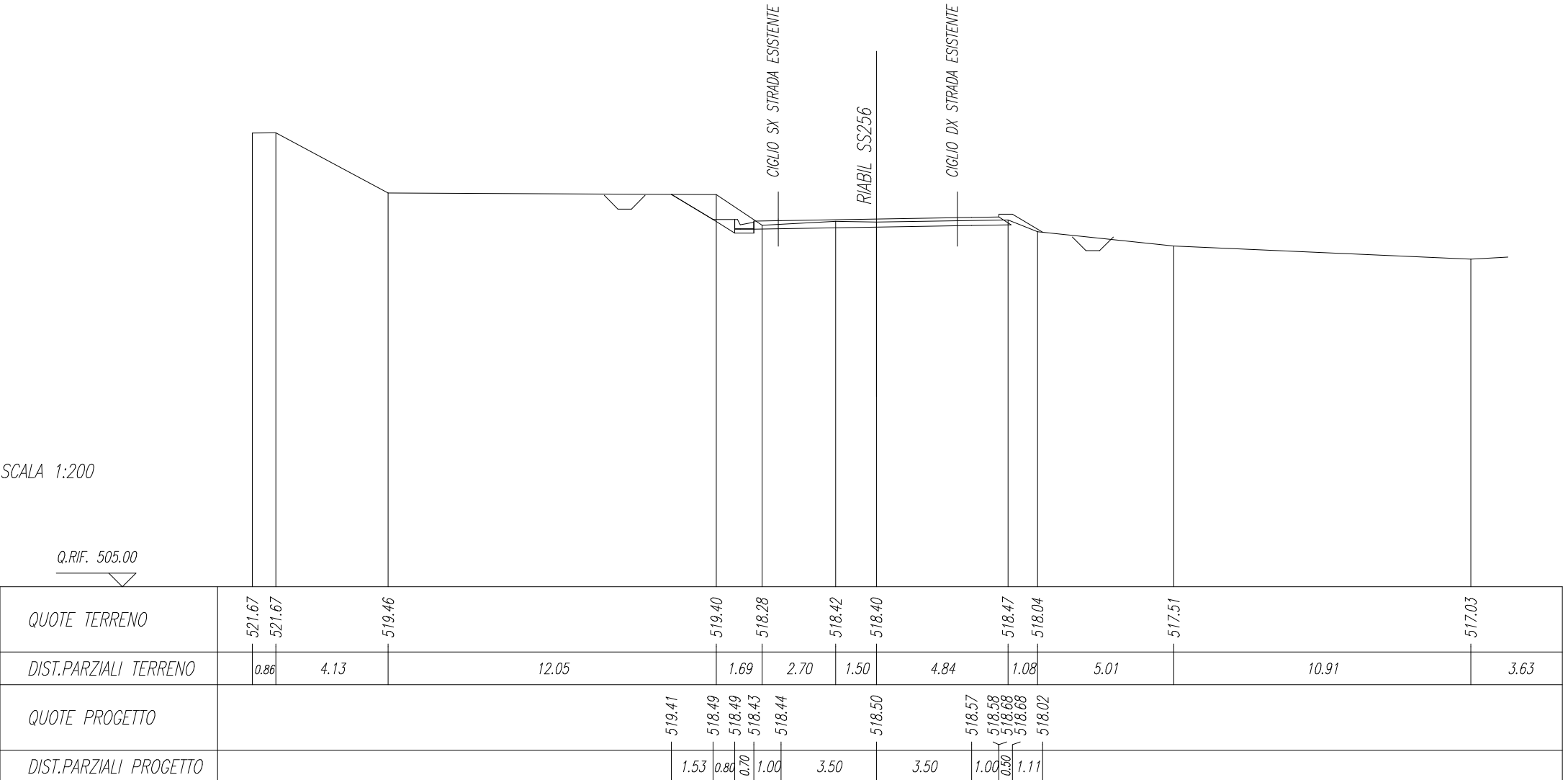


SCAVI E BONIFICHE	
STERRO	3.81 mq

RILEVATI	
TERRENO VEGETALE RILEVATI	2.69 m
TERRENO VEGETALE TRINCEE	1.79 m

SOVRASTRUTTURA	
STRATO DI USURA	9.00 m

SEZIONE N. : 88
 Q. PROGETTO : 518.50
 DIST.PROG. : 1+740.00

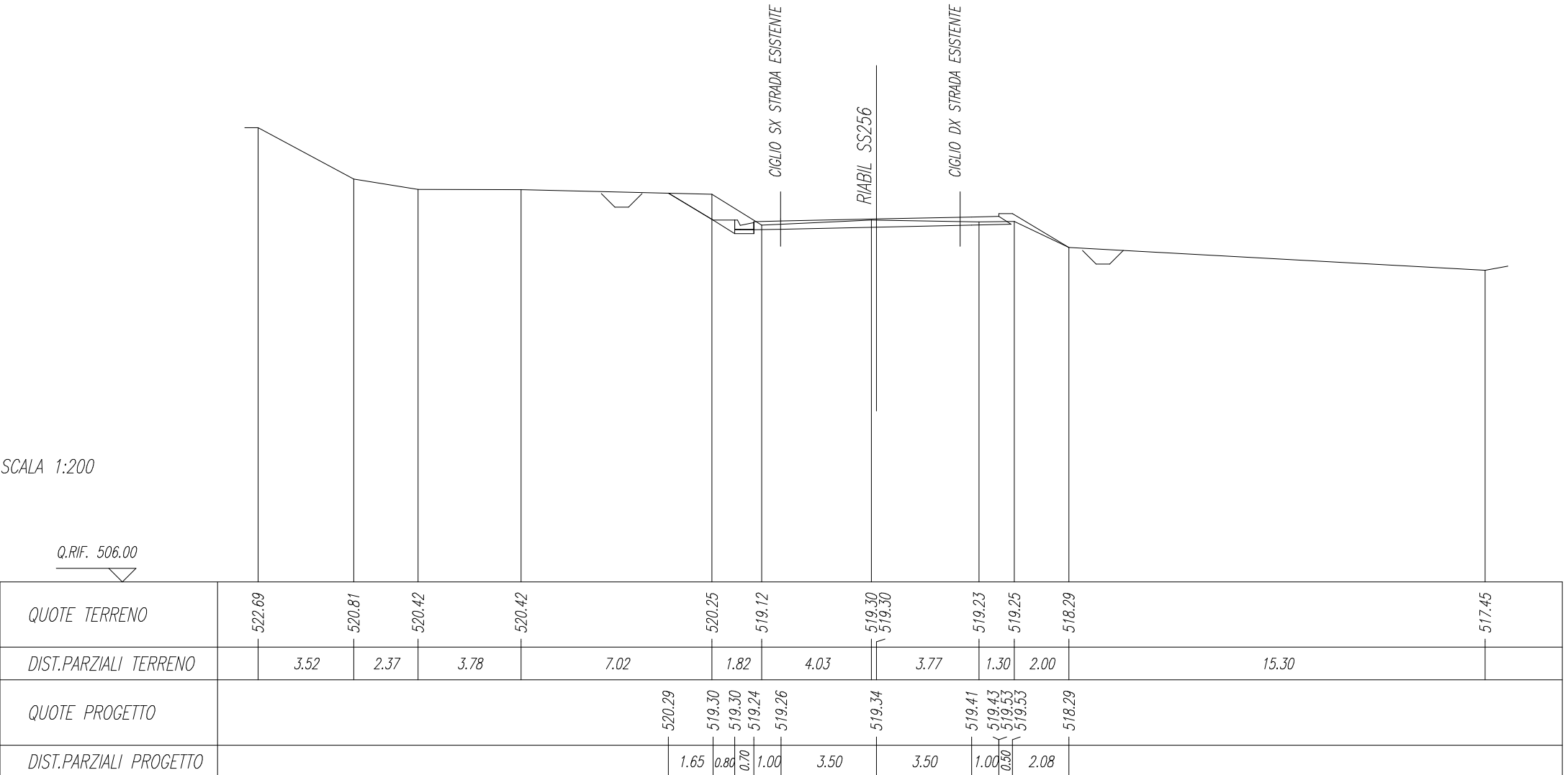


SCAVI E BONIFICHE	
STERRO	3.87 mq

RILEVATI	
TERRENO VEGETALE RILEVATI	3.82 m
TERRENO VEGETALE TRINCEE	1.92 m

SOVRASTRUTTURA	
STRATO DI USURA	9.00 m

SEZIONE N. : 89
 Q. PROGETTO : 519.34
 DIST.PROG. : 1+760.00

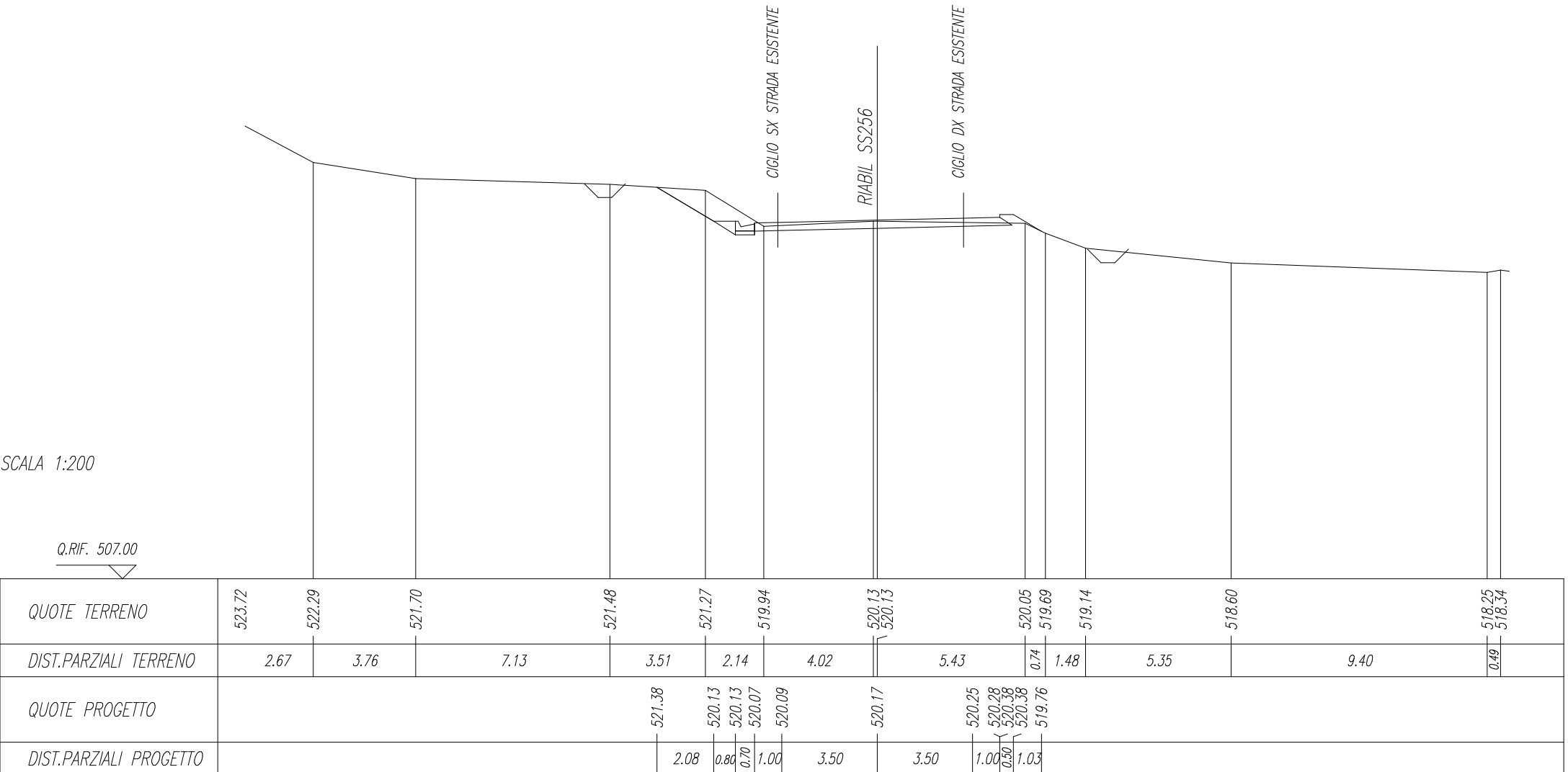


SCAVI E BONIFICHE	
STERRO	4.23 mq

RILEVATI	
TERRENO VEGETALE RILEVATI	2.60 m
TERRENO VEGETALE TRINCEE	2.43 m

SOVRASTRUTTURA	
STRATO DI USURA	9.00 m

SEZIONE N. : 90
 Q. PROGETTO : 520.17
 DIST.PROG. : 1+780.00

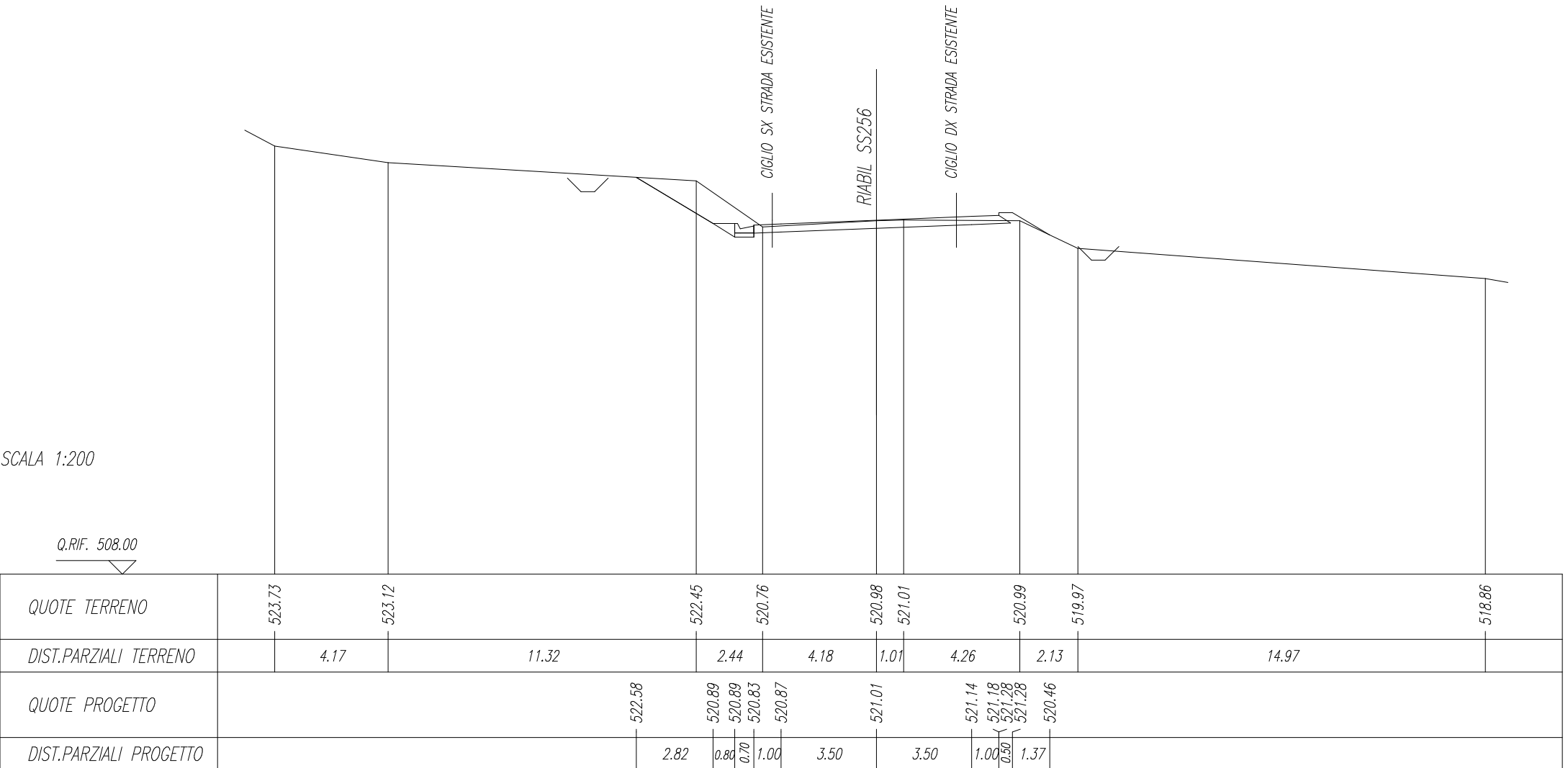


SCAVI E BONIFICHE	
STERRO	5.63 mq

RILEVATI	
TERRENO VEGETALE RILEVATI	3.00 m
TERRENO VEGETALE TRINCEE	3.29 m

SOVRASTRUTTURA	
STRATO DI USURA	9.00 m

SEZIONE N. : 91
 Q. PROGETTO : 521.01
 DIST.PROG. : 1+800.00

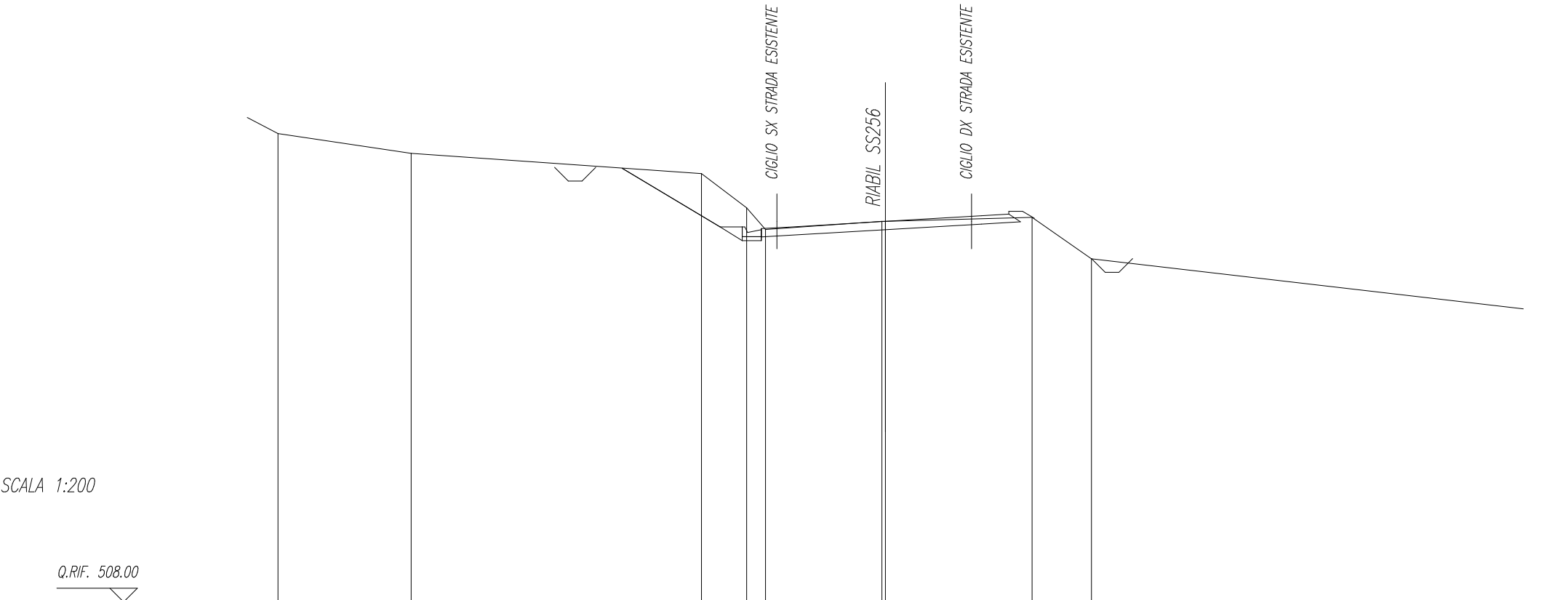


SCAVI E BONIFICHE	
STERRO	7.49 mq

RILEVATI	
TERRENO VEGETALE RILEVATI	1.90 m
TERRENO VEGETALE TRINCEE	4.15 m

SOVRASTRUTTURA	
STRATO DI USURA	9.00 m

SEZIONE N. : 92
 Q. PROGETTO : 521.84
 DIST.PROG. : 1+820.00



SCALA 1:200

Q.RIF. 508.00

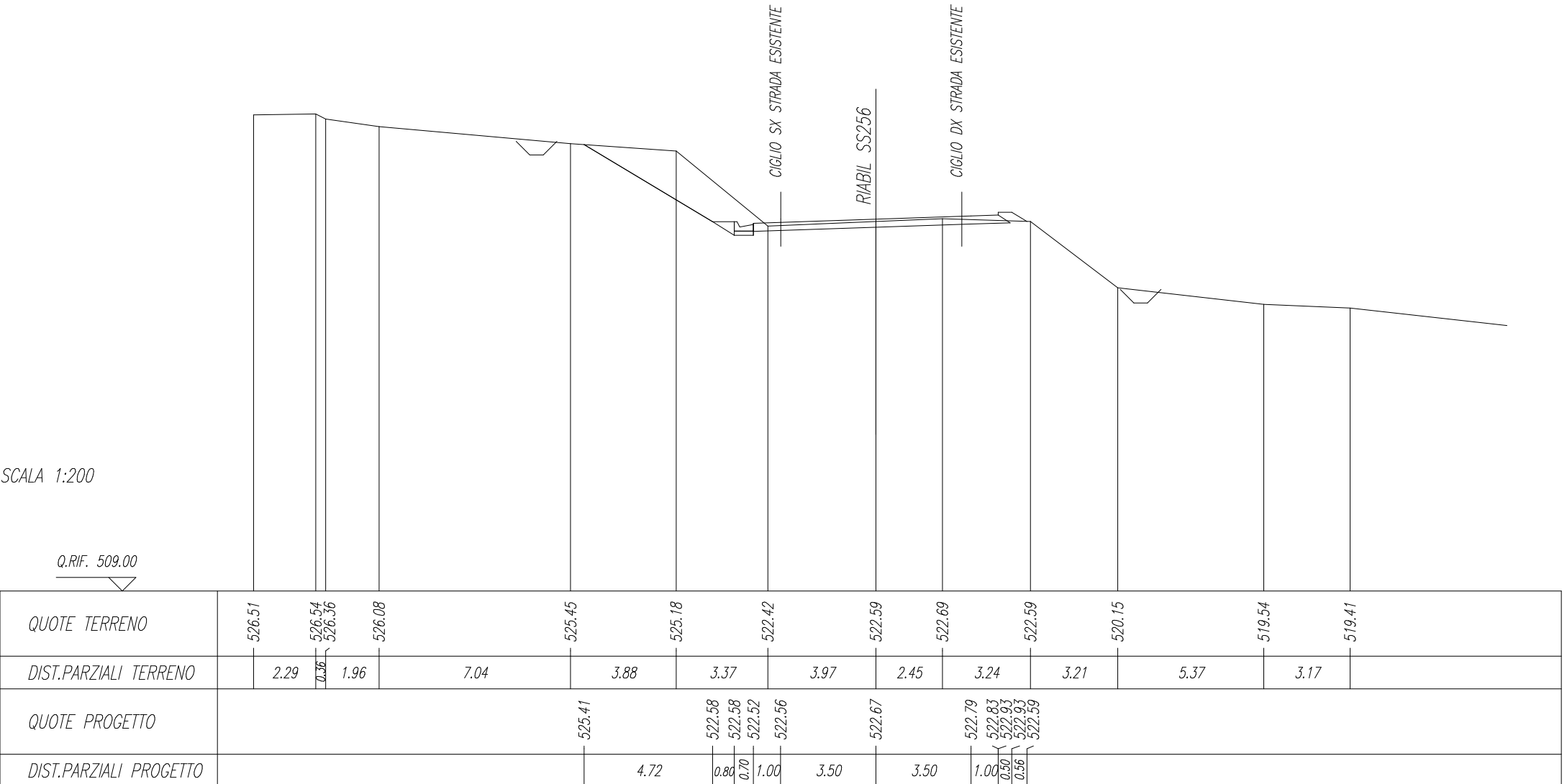
QUOTE TERRENO	525.62	525.03	524.31	523.58	522.94	521.55	521.84	521.85	521.99	520.48				
DIST.PARZIALI TERRENO	1.11	4.84	10.56	1.64	0.68	4.23	5.34	2.16	20.51					
QUOTE PROGETTO				523.78	521.64	521.64	521.58	521.63	521.84	522.04	522.10	522.20	522.20	521.95
DIST.PARZIALI PROGETTO				3.57	0.80	0.70	1.00	3.51	3.49	1.00	0.90	0.43		

SCAVI E BONIFICHE	
STERRO	9.02 mq

RILEVATI	
TERRENO VEGETALE RILEVATI	2.06 m
TERRENO VEGETALE TRINCEE	5.50 m

SOVRASTRUTTURA	
STRATO DI USURA	9.00 m

SEZIONE N. : 93
 Q. PROGETTO : 522.67
 DIST.PROG. : 1+840.00

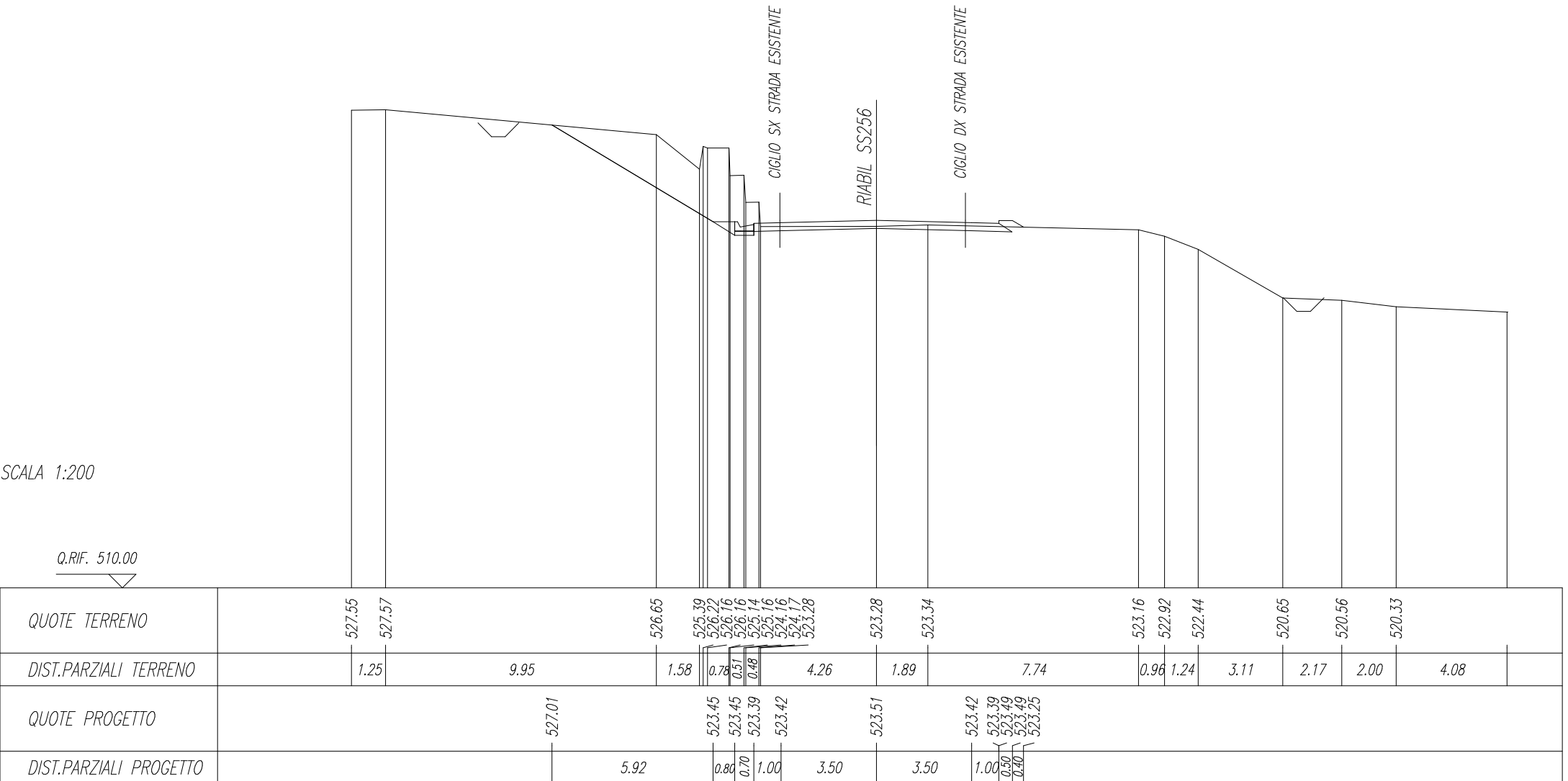


SCAVI E BONIFICHE	
STERRO	12.72 mq

RILEVATI	
TERRENO VEGETALE RILEVATI	1.87 m
TERRENO VEGETALE TRINCEE	6.91 m

SOVRASTRUTTURA	
STRATO DI USURA	9.00 m

SEZIONE N. : 94
 Q. PROGETTO : 523.51
 DIST.PROG. : 1+860.00



SCALA 1:200

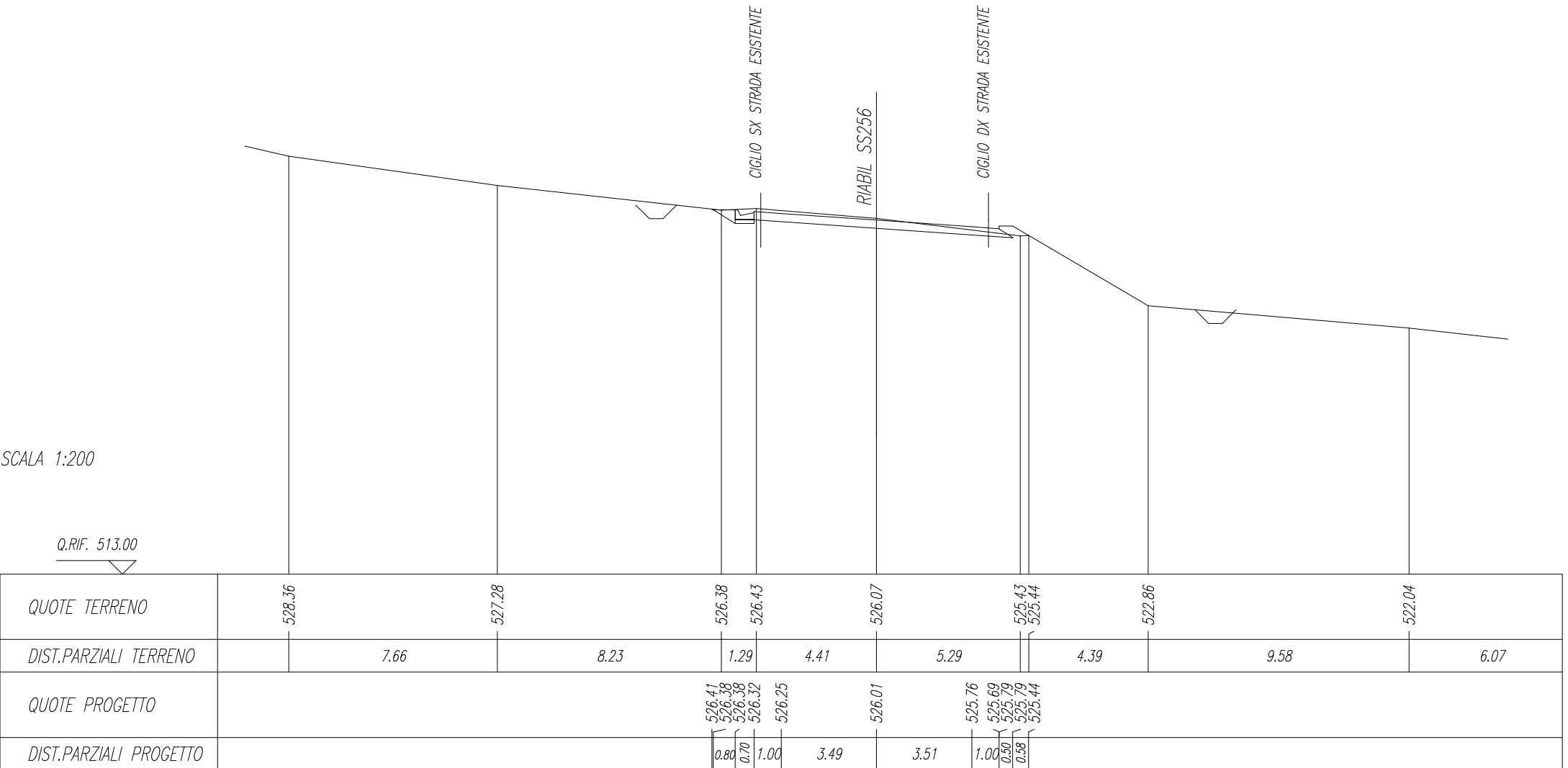
Q.RIF. 510.00

SCAVI E BONIFICHE	
STERRO	3.48 mq

RILEVATI	
TERRENO VEGETALE RILEVATI	2.08 m
TERRENO VEGETALE TRINCEE	0.06 m

SOVRASTRUTTURA	
STRATO DI USURA	9.00 m

SEZIONE N. : 97
 Q. PROGETTO : 526.01
 DIST.PROG. : 1+920.00

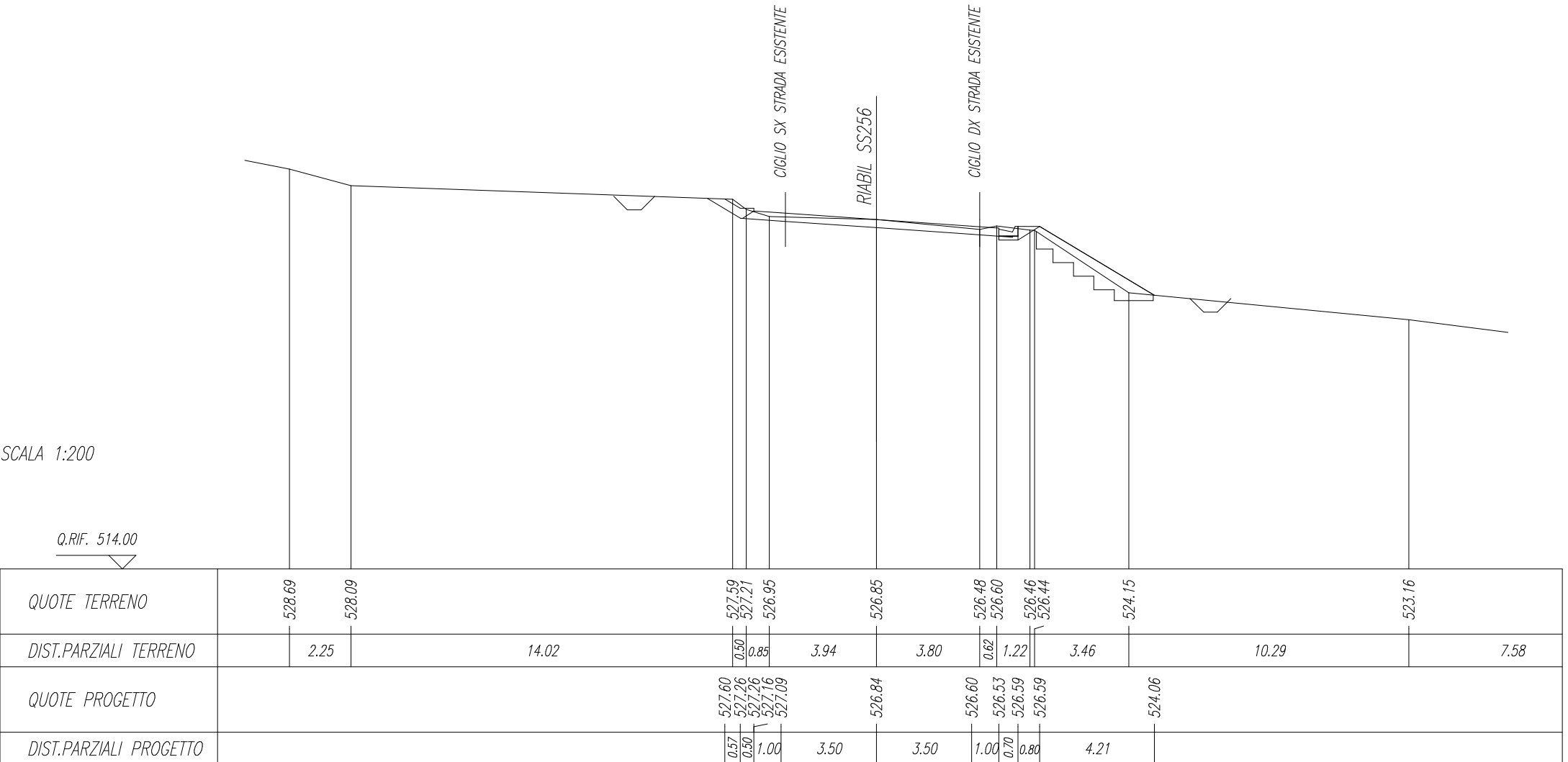


SCAVI E BONIFICHE	
STERRO	3.16 mq
AMMORSAMENTO	1.84 mq

RILEVATI	
RILEVATO	3.38 mq
TERRENO VEGETALE RILEVATI	2.06 m
TERRENO VEGETALE TRINCEE	4.91 m

SOVRASTRUTTURA	
STRATO DI USURA	9.00 m

SEZIONE N. : 98
 Q. PROGETTO : 526.84
 DIST.PROG. : 1+940.00

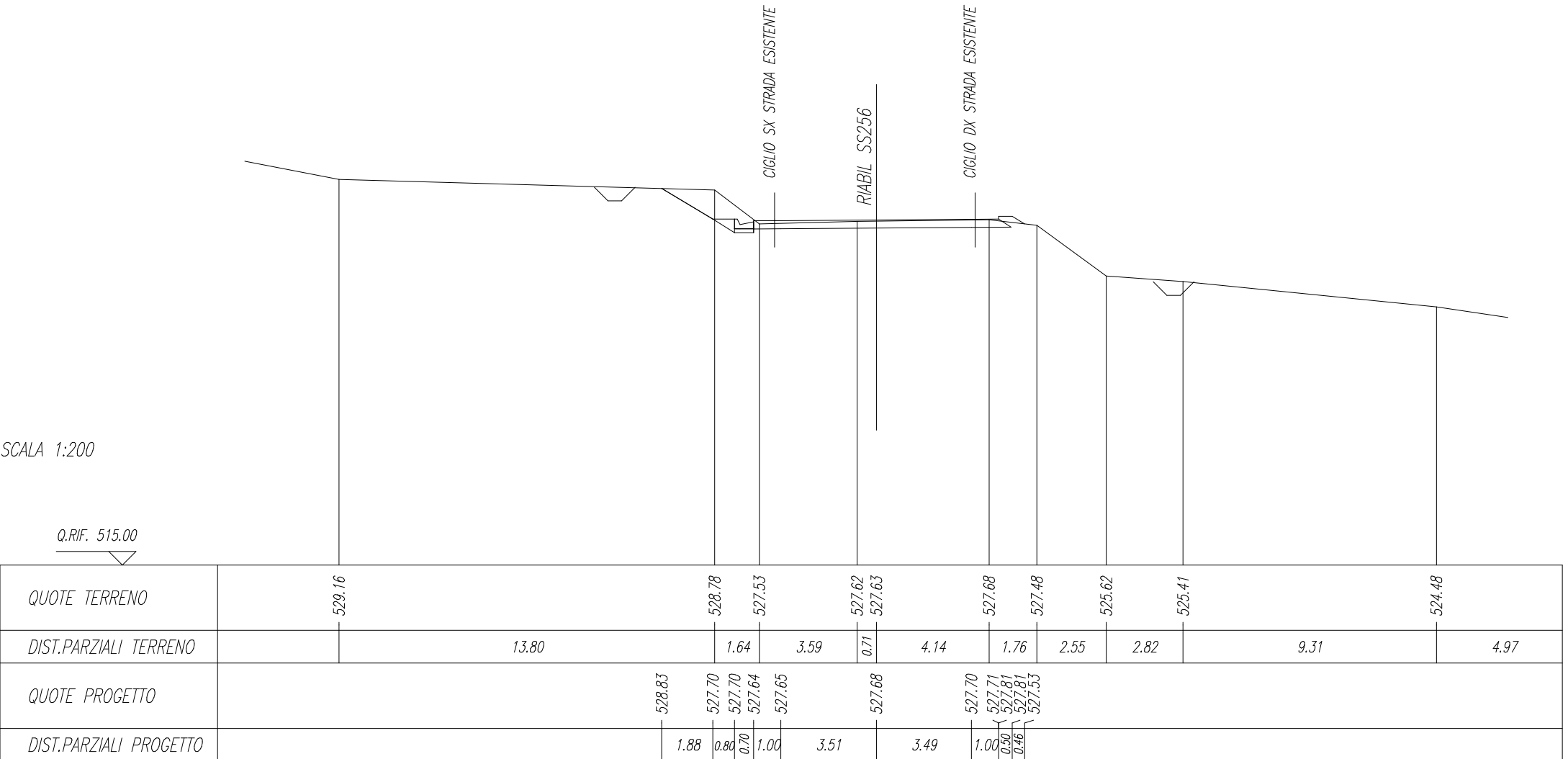


SCAVI E BONIFICHE	
STERRO	4.69 mq

RILEVATI	
TERRENO VEGETALE RILEVATI	1.94 m
TERRENO VEGETALE TRINCEE	2.19 m

SOVRASTRUTTURA	
STRATO DI USURA	9.00 m

SEZIONE N. : 99
 Q. PROGETTO : 527.68
 DIST.PROG. : +1+960.00



SCALA 1:200

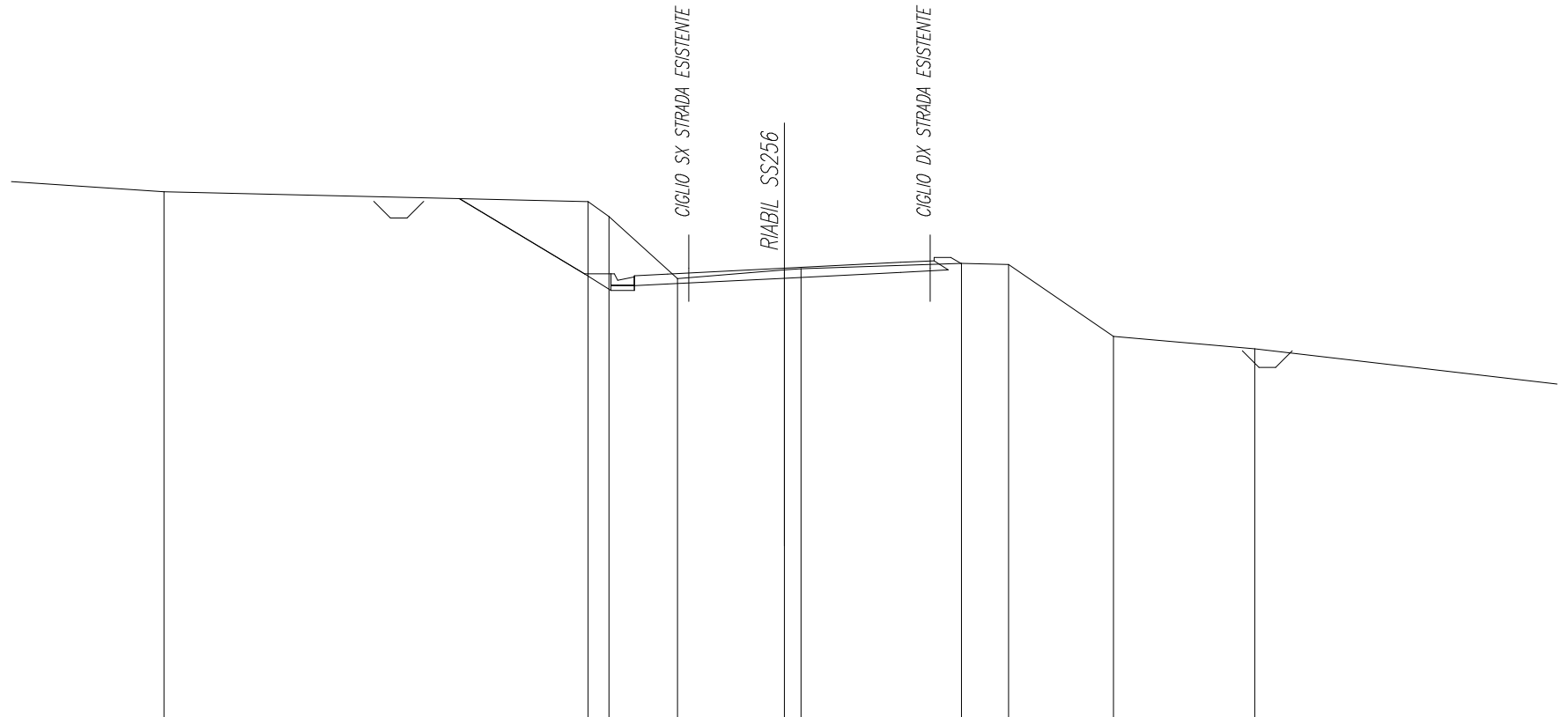
Q.RIF. 515.00

SCAVI E BONIFICHE	
STERRO	9.88 mq

RILEVATI	
TERRENO VEGETALE RILEVATI	1.75 m
TERRENO VEGETALE TRINCEE	4.38 m

SOVRASTRUTTURA	
STRATO DI USURA	9.00 m

SEZIONE N. : 100
 Q. PROGETTO : 528.49
 DIST.PROG. : 1+980.00



SCALA 1:200

Q.RIF. 515.00

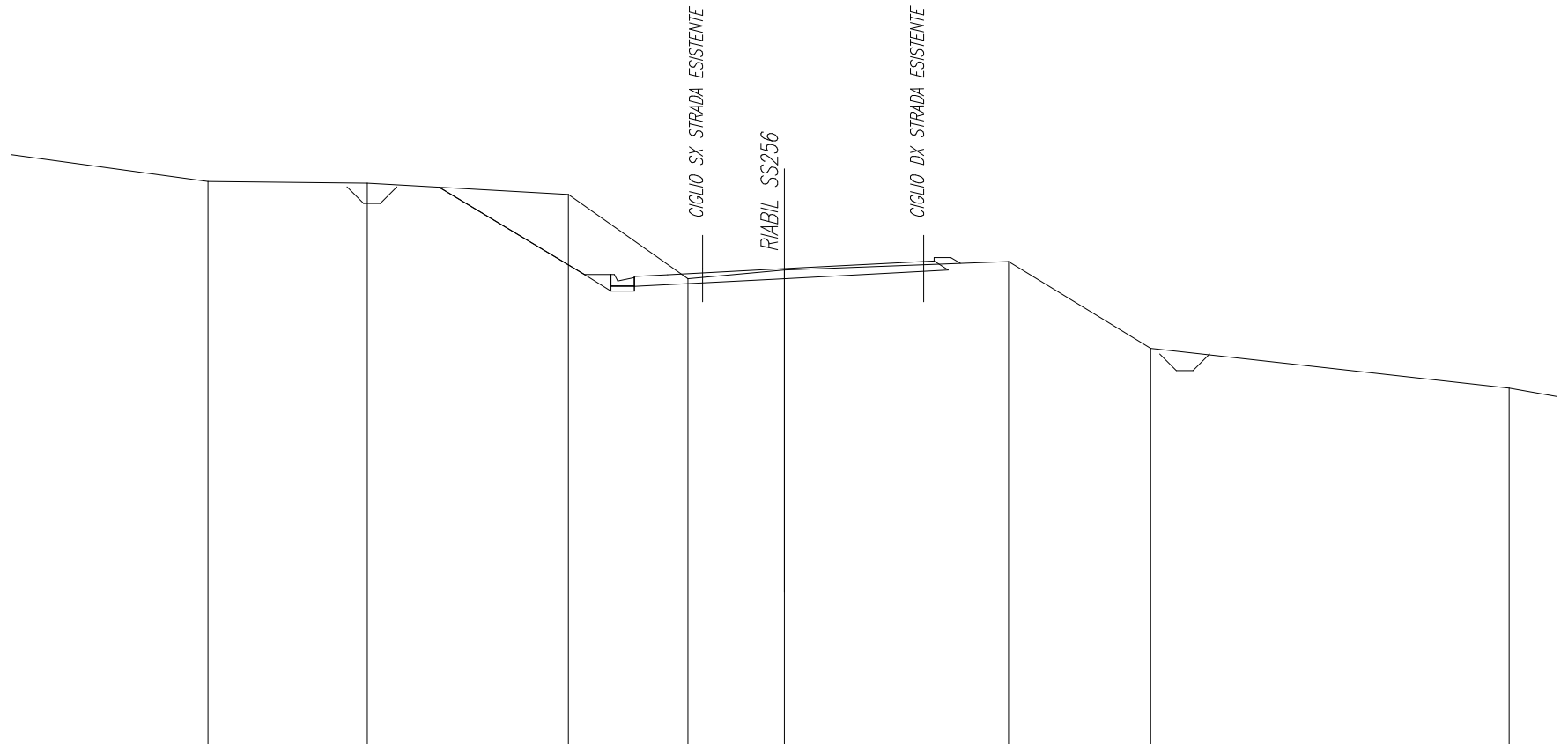
QUOTE TERRENO	530.79	530.49	530.05	528.18	528.44	528.48	528.64	528.61	526.44	526.08		
DIST.PARZIALI TERRENO	6.59	12.74	0.63	2.06	3.20	0.51	4.81	1.42	3.14	4.25	17.06	
QUOTE PROGETTO		530.58	528.33	528.33	528.27	528.32	528.49	528.67	528.72	528.82	528.82	528.64
DIST.PARZIALI PROGETTO		3.76	0.80	0.70	1.00	3.50	3.50	1.00	0.90			

SCAVI E BONIFICHE	
STERRO	10.91 mq

RILEVATI	
TERRENO VEGETALE RILEVATI	1.74 m
TERRENO VEGETALE TRINCEE	5.10 m

SOVRASTRUTTURA	
STRATO DI USURA	9.00 m

SEZIONE N. : 101
 Q. PROGETTO : 529.30
 DIST.PROG. : 2+000.00



SCALA 1:200

Q.RIF. 515.00

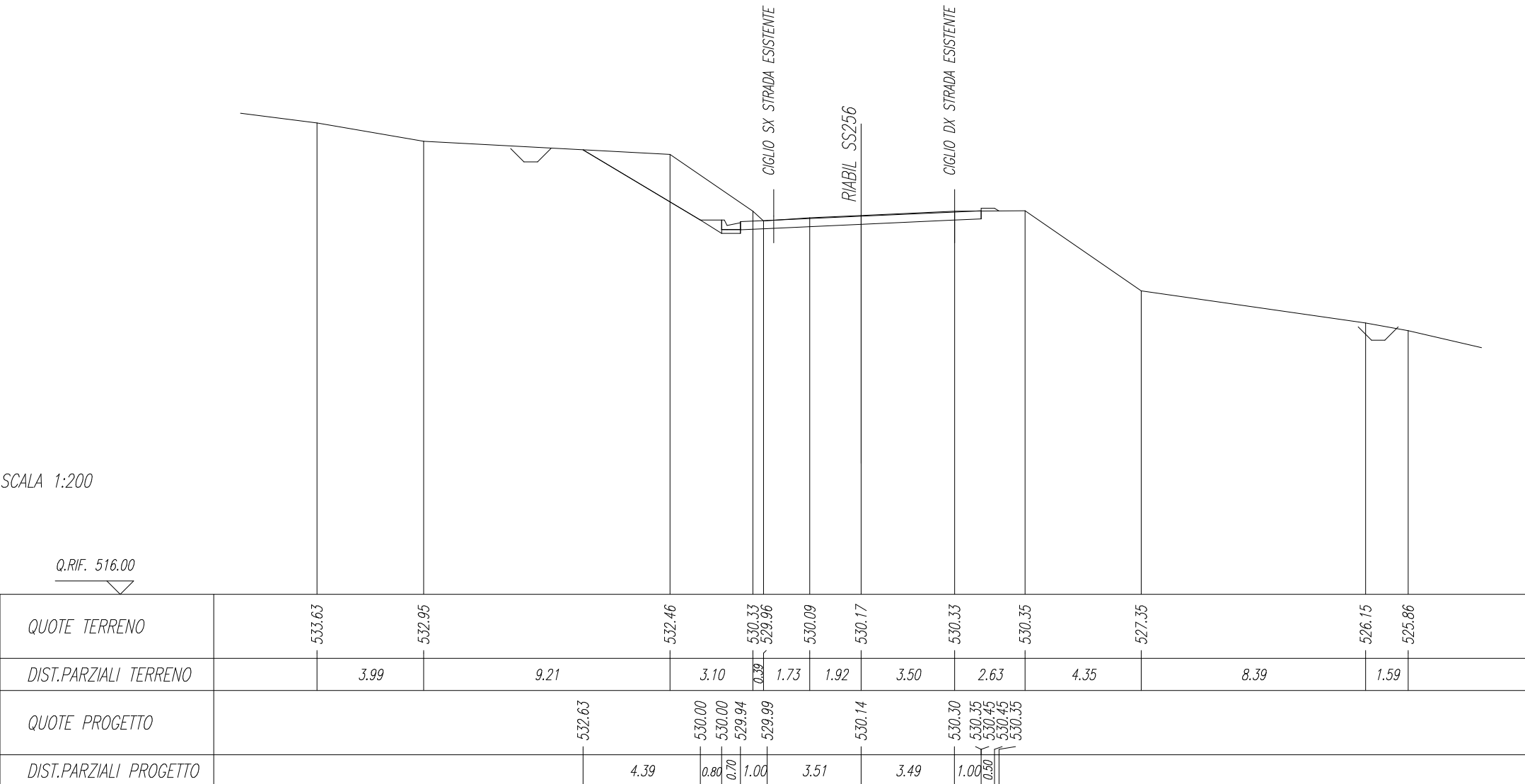
QUOTE TERRENO		531.92	531.86	531.53	529.00	529.26	529.51	526.90	525.71				
DIST.PARZIALI TERRENO	8.11	4.79	6.04	3.59	2.90	6.73	4.27	10.76					
QUOTE PROGETTO			531.74	529.12	529.12	529.06	529.12	529.30	529.48	529.53	529.63	529.63	529.46
DIST.PARZIALI PROGETTO			4.36	0.80	0.70	1.00	3.50	3.50	1.00	0.90	0.90	0.90	

SCAVI E BONIFICHE	
STERRO	10.34 mq

RILEVATI	
TERRENO VEGETALE RILEVATI	1.60 m
TERRENO VEGETALE TRINCEE	5.11 m

SOVRASTRUTTURA	
STRATO DI USURA	9.00 m

SEZIONE N. : 102
 Q. PROGETTO : 530.14
 DIST.PROG. : 2+020.00

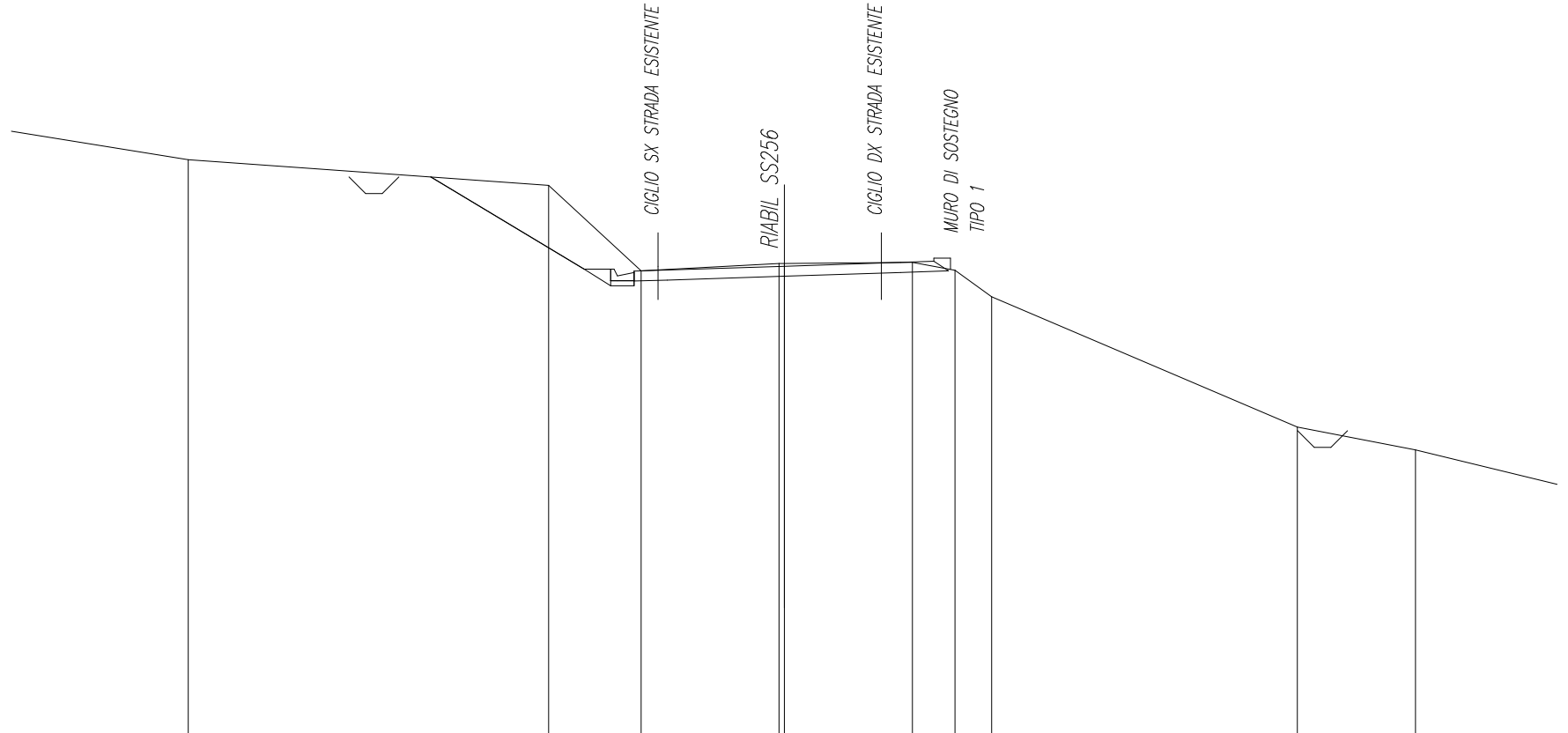


SCAVI E BONIFICHE	
STERRO	9.90 mq

RILEVATI	
TERRENO VEGETALE RILEVATI	1.74 m
TERRENO VEGETALE TRINCEE	5.38 m

SOVRASTRUTTURA	
STRATO DI USURA	9.00 m

SEZIONE N. : 103
 Q. PROGETTO : 531.03
 DIST.PROG. : 2+040.00



SCALA 1:200

Q.RIF. 517.00

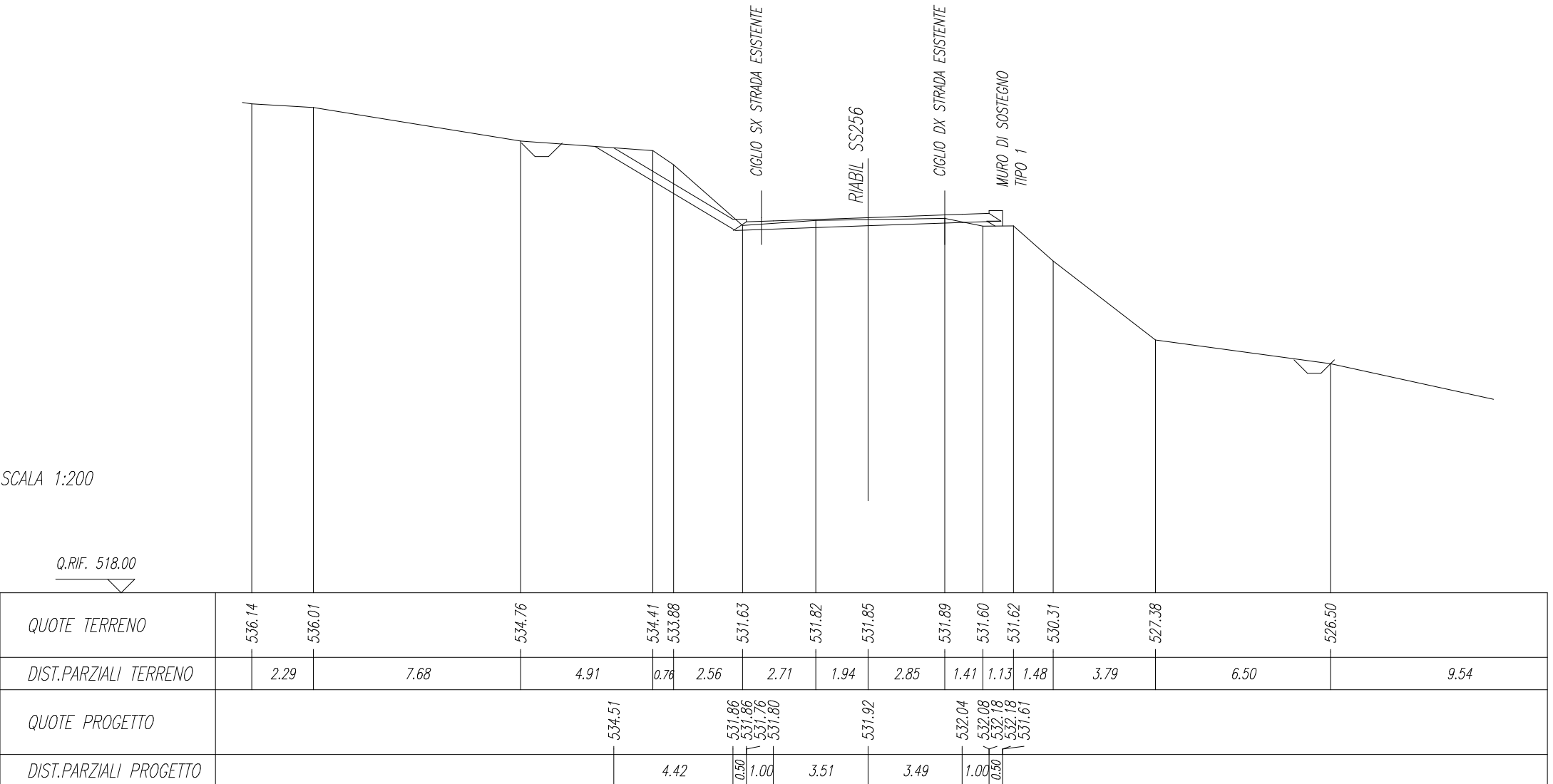
QUOTE TERRENO	534.23	533.45	530.89	531.11	531.11	531.15	530.91	530.11	526.20	525.51		
DIST.PARZIALI TERRENO	7.33	10.82	2.77	4.15	3.85	1.27	1.10	9.18	3.55	7.16		
QUOTE PROGETTO		533.71	530.94	530.94	530.88	530.92	531.03	531.15	531.18	531.28	531.28	530.94
DIST.PARZIALI PROGETTO		4.61	0.80	0.70	1.00	3.51	3.49	1.00	0.30			

SCAVI E BONIFICHE	
STERRO	5.53 mq

RILEVATI	
RILEVATO	0.12 mq
TERRENO VEGETALE RILEVATI	6.92 m

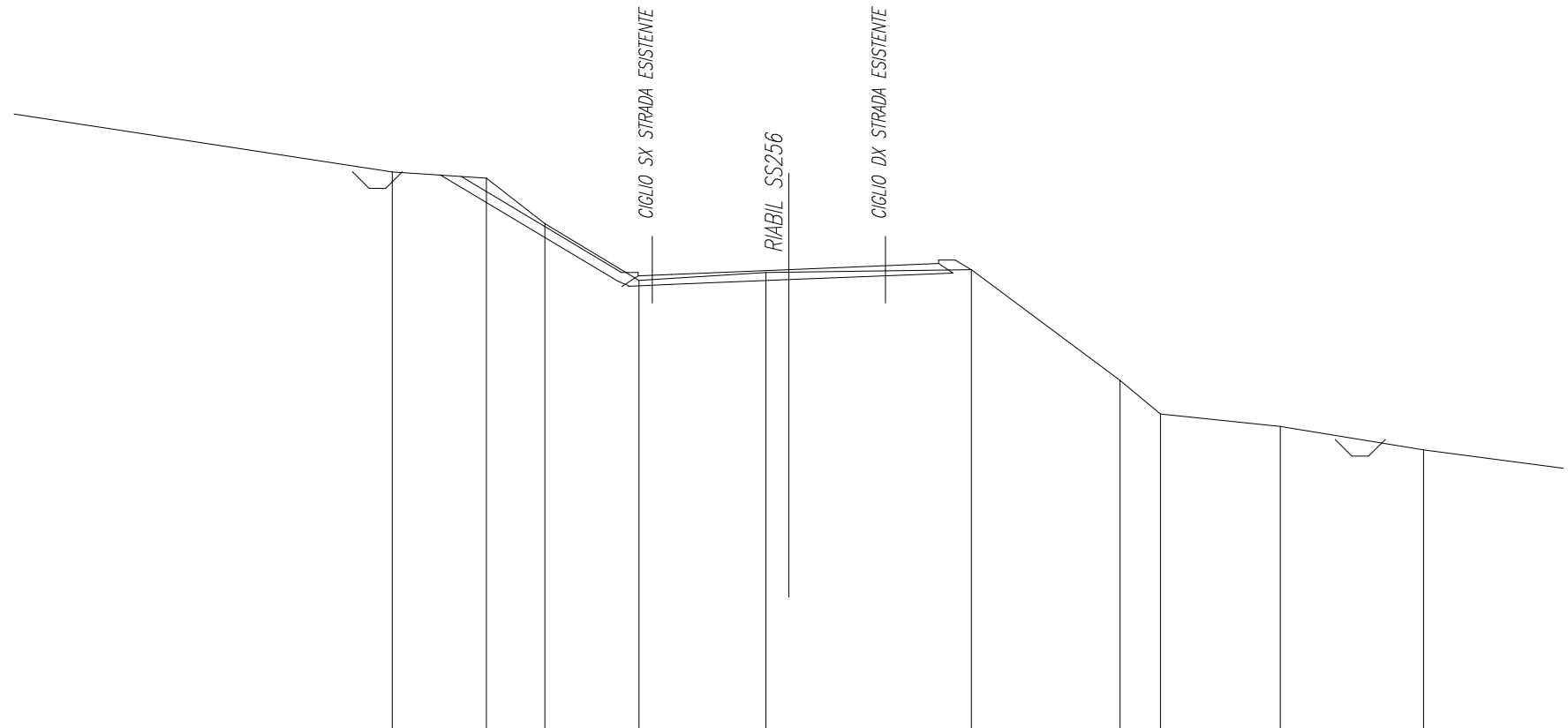
SOVRASTRUTTURA	
STRATO DI USURA	9.00 m
CASSONETTO	0.41 m

SEZIONE N. : 104
 Q. PROGETTO : 531.92
 DIST.PROG. : 2+060.00



SCAVI E BONIFICHE	
STERRO	4.29 mq
RILEVATI	
TERRENO VEGETALE RILEVATI	7.36 m
SOVRASTRUTTURA	
STRATO DI USURA	9.00 m
CASSONETTO	0.29 m

SEZIONE N. : 105
 Q. PROGETTO : 532.81
 DIST.PROG. : 2+080.00



SCALA 1:200

Q.RIF. 519.00

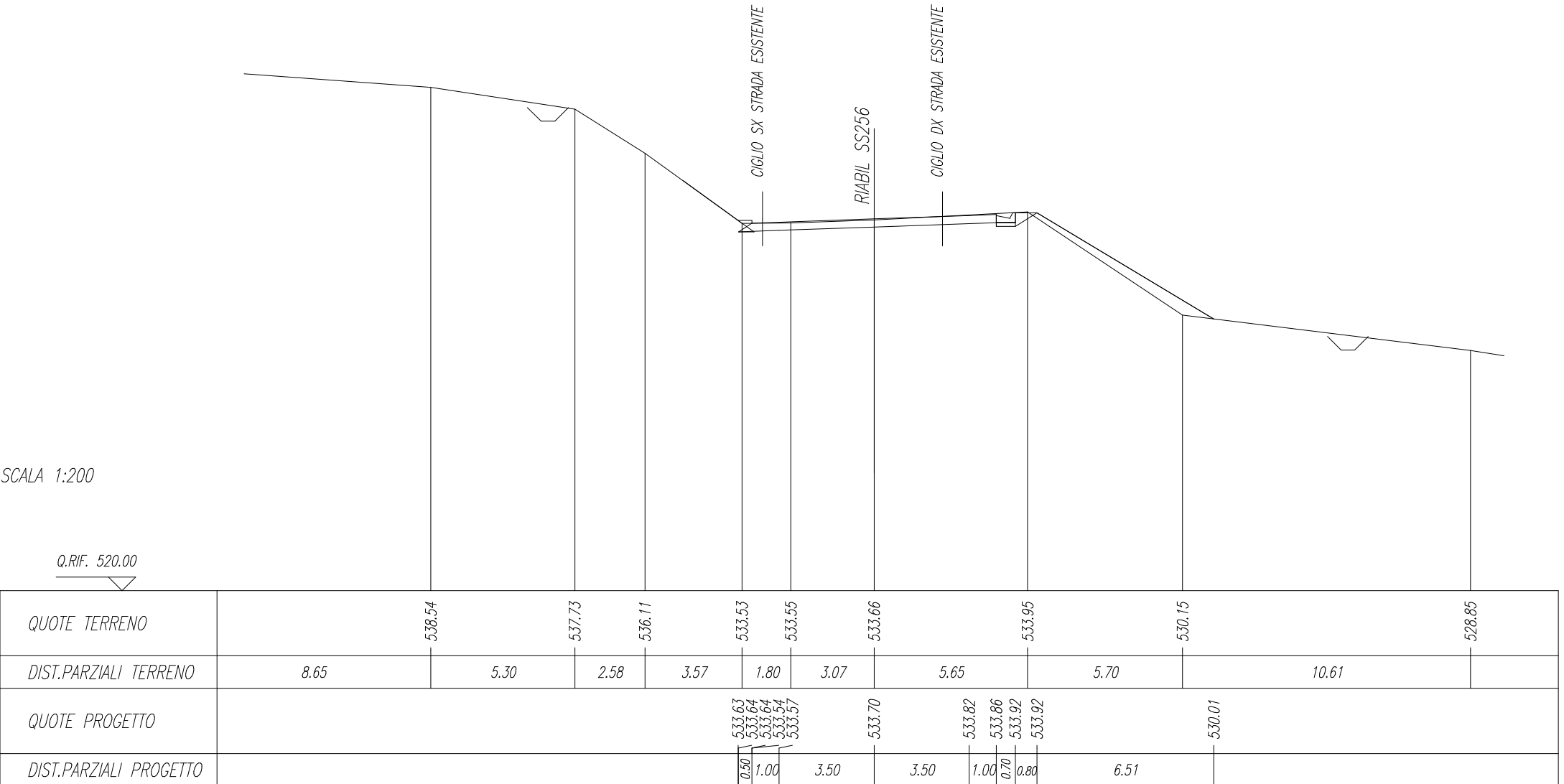
QUOTE TERRENO		535.74	535.55	534.19	532.48	532.72 532.73	532.81	529.49	528.48	528.11	527.41	
DIST.PARZIALI TERRENO	12.92	2.82	1.76	2.82	3.80	0.68	5.47	4.46	1.21	3.60	4.29	8.09
QUOTE PROGETTO		535.60			532.72 532.72 532.62 532.66	532.81	532.95 532.99 533.09 533.09					
DIST.PARZIALI PROGETTO			4.80	0.50	1.00	3.51	3.49	1.00	0.90	0.48		

SCAVI E BONIFICHE	
STERRO	3.13 mq

RILEVATI	
RILEVATO	2.38 mq
TERRENO VEGETALE RILEVATI	1.41 m
TERRENO VEGETALE TRINCEE	7.59 m

SOVRASTRUTTURA	
STRATO DI USURA	9.00 m
CASSONETTO	0.19 m

SEZIONE N. : 106
 Q. PROGETTO : 533.70
 DIST.PROG. : 2+100.00

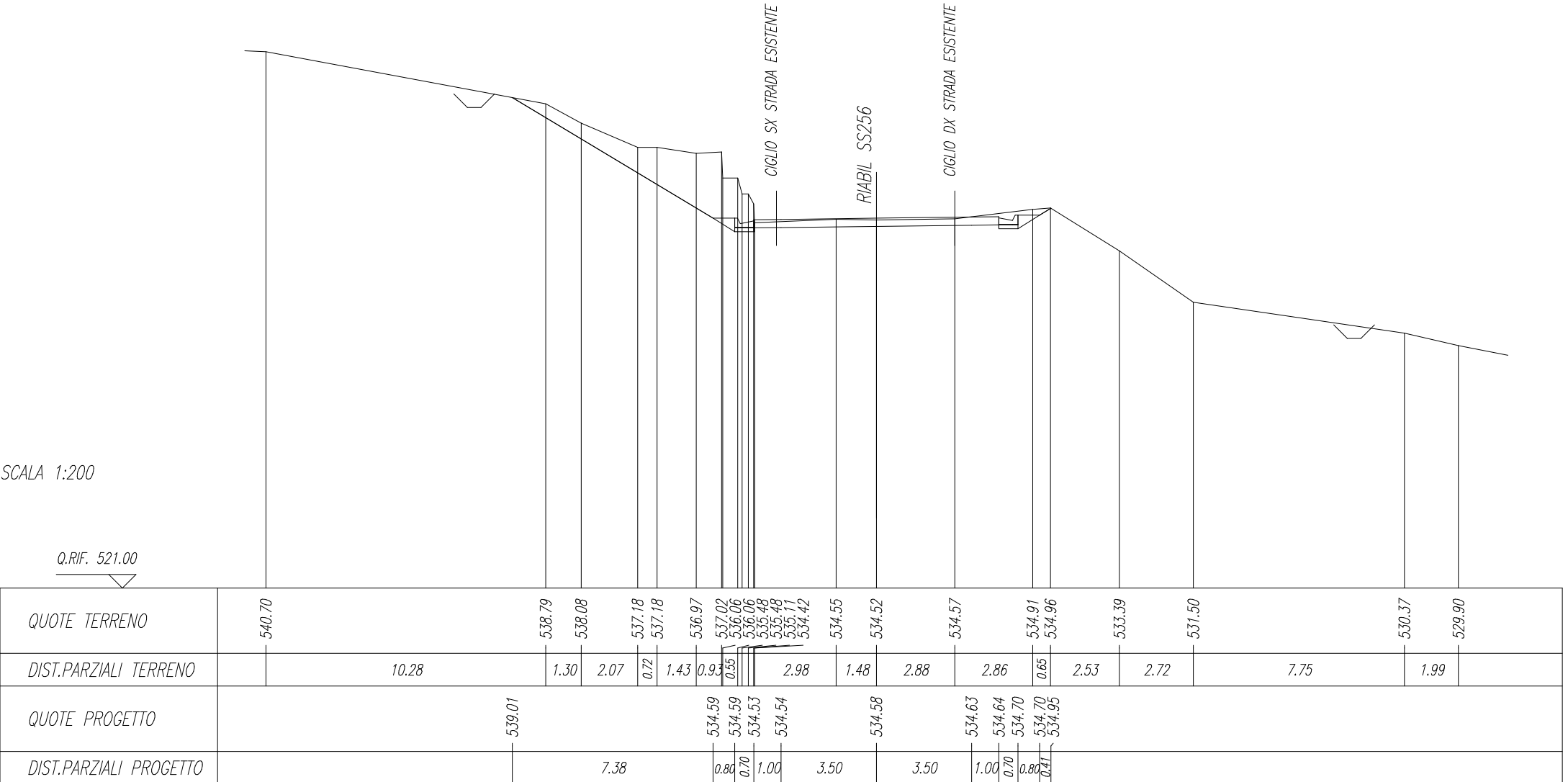


SCAVI E BONIFICHE	
STERRO	13.10 mq

RILEVATI	
TERRENO VEGETALE RILEVATI	1.60 m
TERRENO VEGETALE TRINCEE	9.08 m

SOVRASTRUTTURA	
STRATO DI USURA	9.00 m

SEZIONE N. : 107
 Q. PROGETTO : 534.58
 DIST.PROG. : 2+120.00

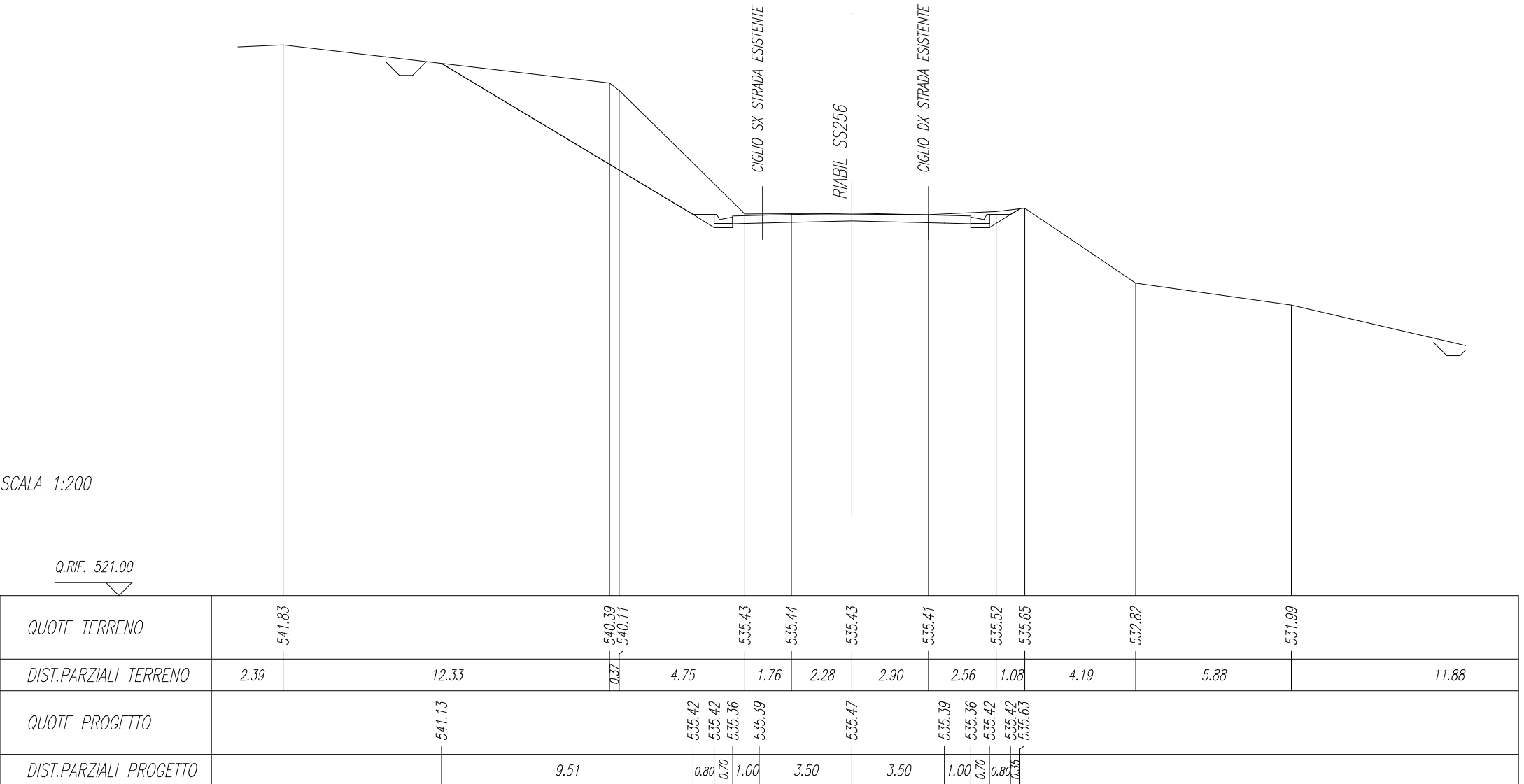


SCAVI E BONIFICHE	
STERRO	23.79 mq

RILEVATI	
TERRENO VEGETALE RILEVATI	1.60 m
TERRENO VEGETALE TRINCEE	11.50 m

SOVRASTRUTTURA	
STRATO DI USURA	9.00 m

SEZIONE N. : 108
 Q. PROGETTO : 535.47
 DIST.PROG. : 2+140.00

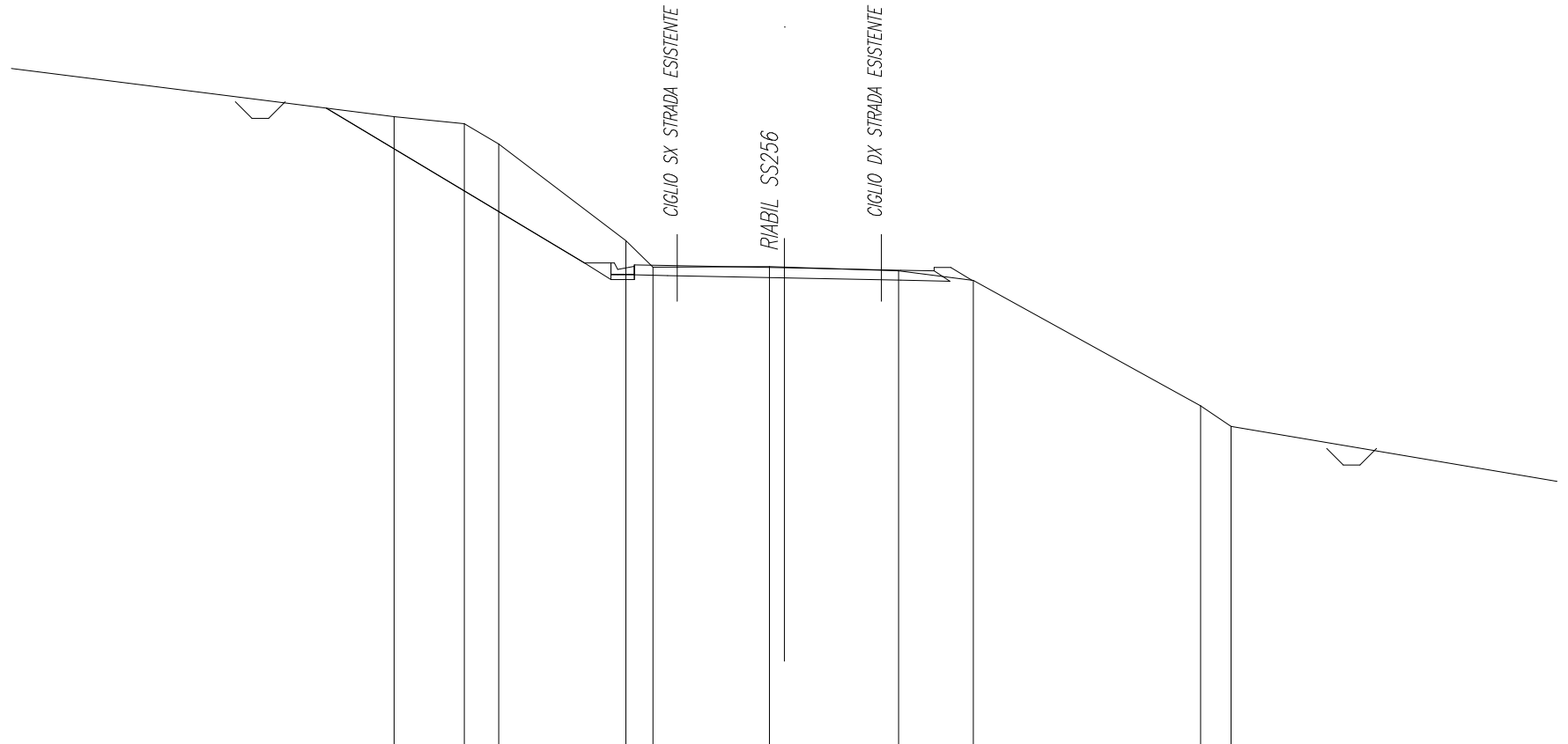


SCAVI E BONIFICHE	
STERRO	15.75 mq

RILEVATI	
TERRENO VEGETALE RILEVATI	2.16 m
TERRENO VEGETALE TRINCEE	9.04 m

SOVRASTRUTTURA	
STRATO DI USURA	9.00 m

SEZIONE N. : 109
 Q. PROGETTO : 536.32
 DIST.PROG. : 2+160.00



SCALA 1:200

Q.RIF. 522.00

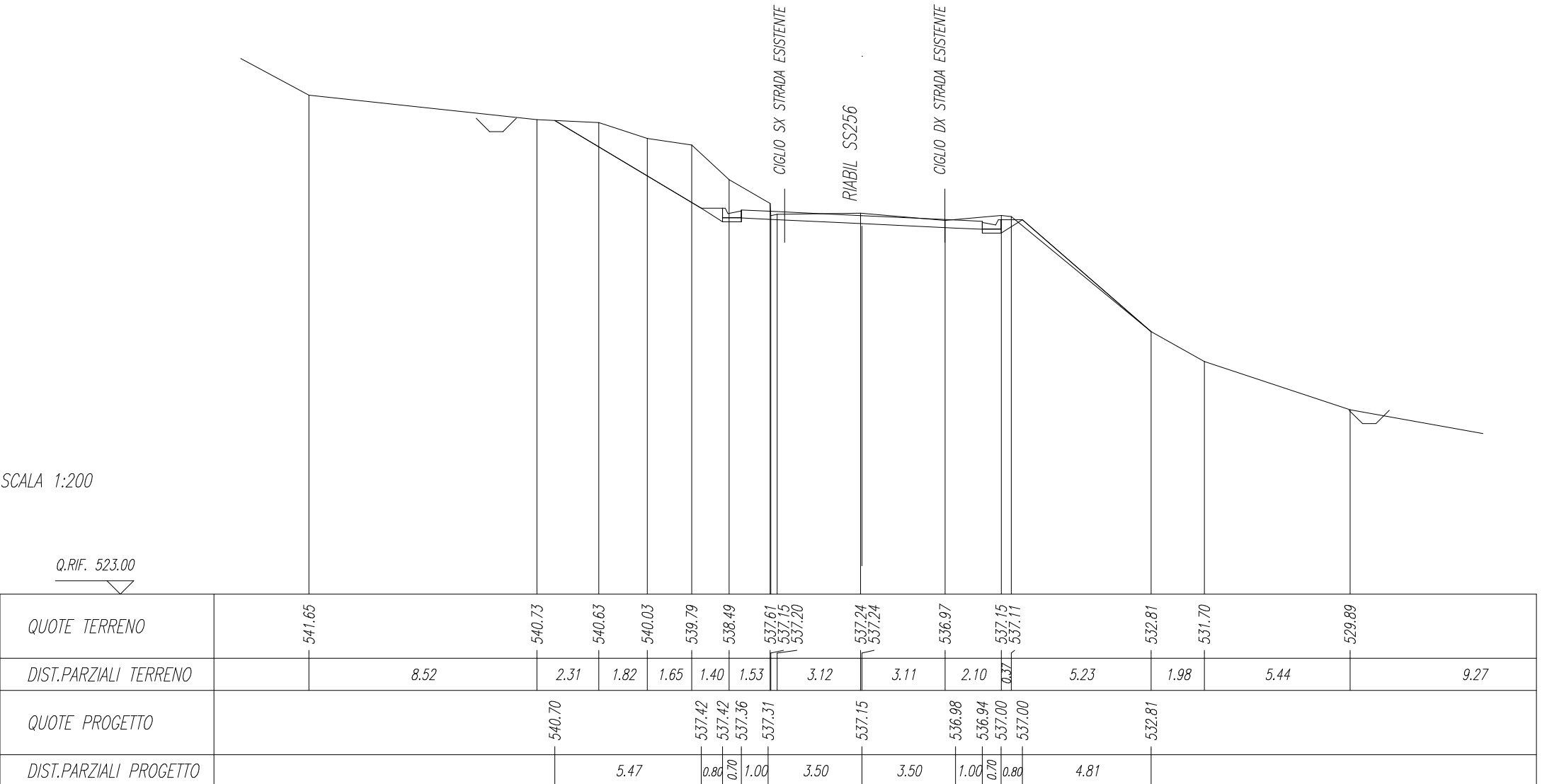
QUOTE TERRENO		540.86	540.65	540.04		537.14	536.34		536.35	536.34	536.23	535.94		532.18	531.56			
DIST.PARZIALI TERRENO	12.16		2.11	1.03		3.83	0.81		3.50	0.45		3.43		2.24		6.82	0.92	13.48
QUOTE PROGETTO		541.12				536.47	536.47	536.41	536.39		536.32		536.25	536.23	536.33	536.33	535.94	
DIST.PARZIALI PROGETTO				7.75		0.80	0.70	1.00		3.50		3.50		1.00	0.90	0.65		

SCAVI E BONIFICHE	
STERRO	13.31 mq

RILEVATI	
RILEVATO	0.60 mq
TERRENO VEGETALE RILEVATI	1.60 m
TERRENO VEGETALE TRINCEE	12.76 m

SOVRASTRUTTURA	
STRATO DI USURA	9.00 m

SEZIONE N. : 110
 Q. PROGETTO : 537.15
 DIST.PROG. : 2+180.00



SCALA 1:200

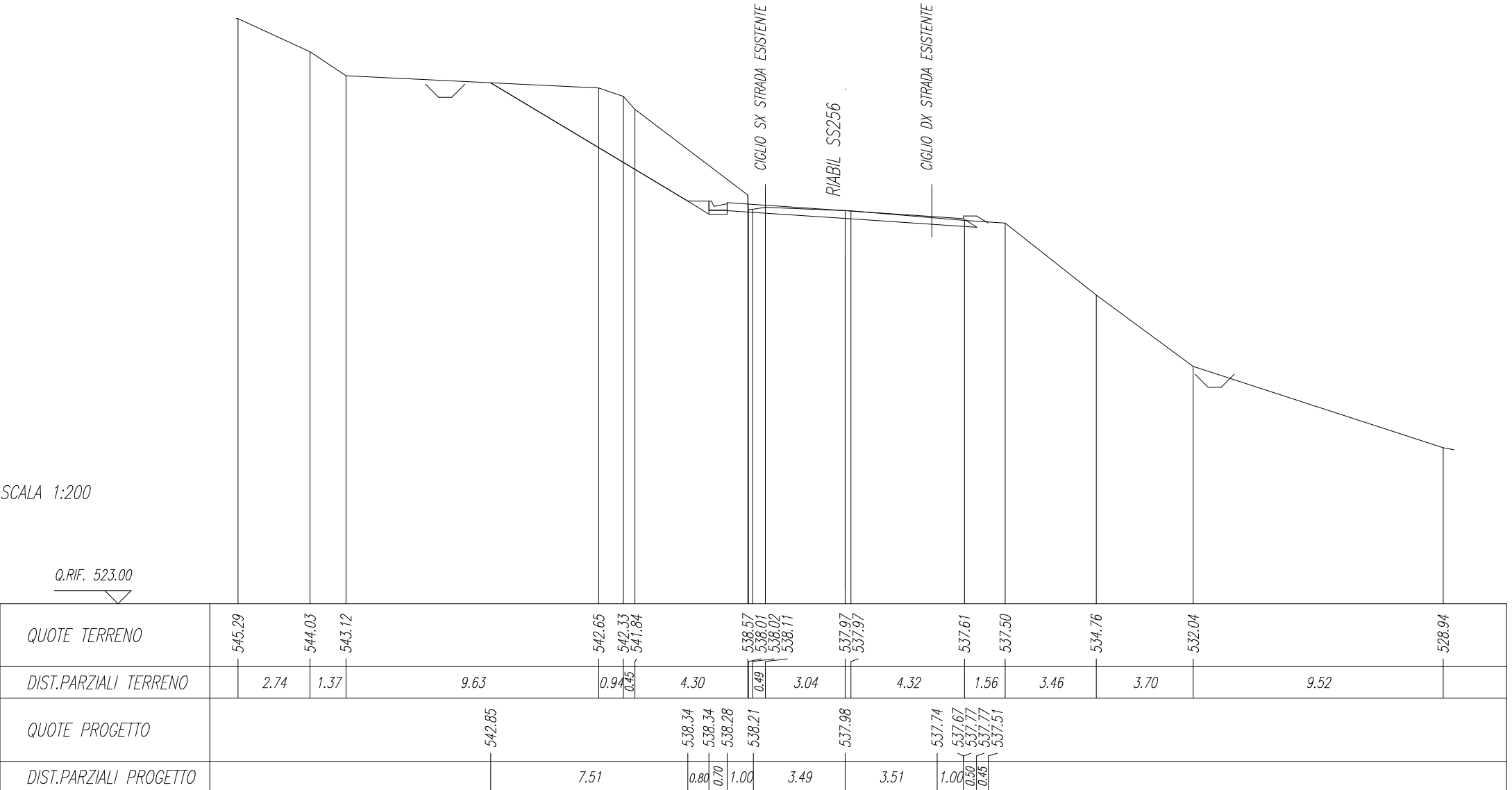
Q.RIF. 523.00

SCAVI E BONIFICHE	
STERRO	17.90 mq

RILEVATI	
TERRENO VEGETALE RILEVATI	1.91 m
TERRENO VEGETALE TRINCEE	8.77 m

SOVRASTRUTTURA	
STRATO DI USURA	9.00 m

SEZIONE N. : 111
 Q. PROGETTO : 537.98
 DIST.PROG. : 2+200.00

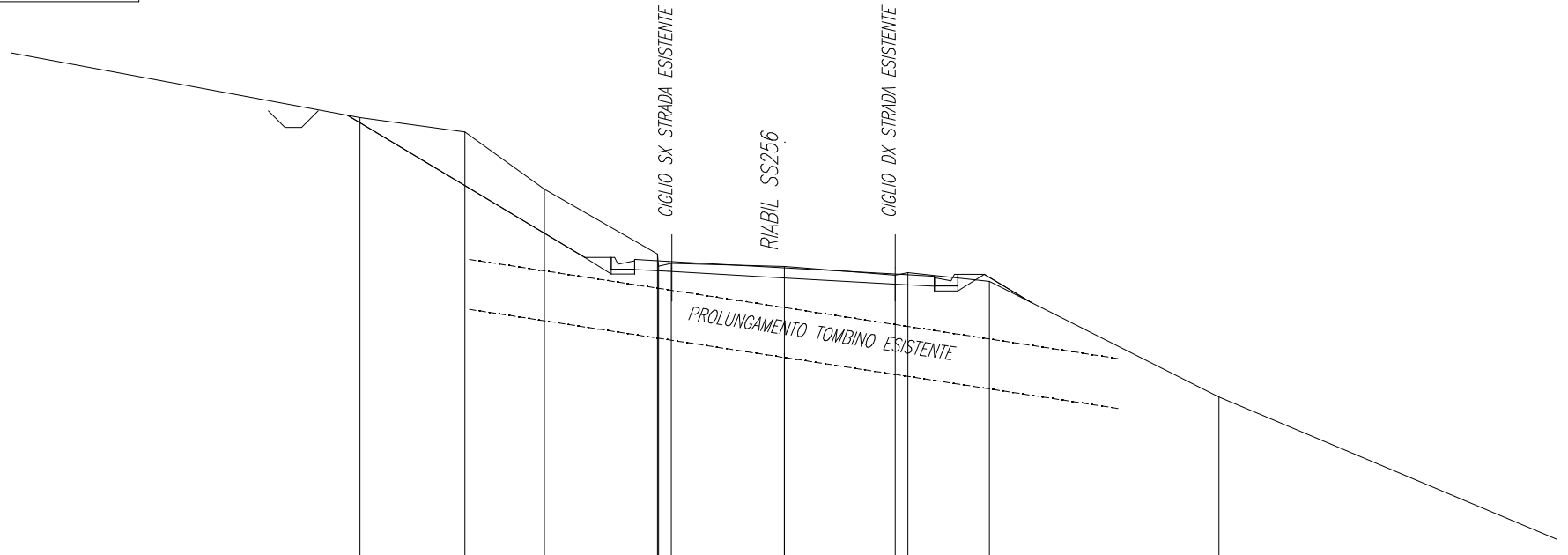


SCAVI E BONIFICHE	
STERRO	13.26 mq

RILEVATI	
RILEVATO	0.13 mq
TERRENO VEGETALE RILEVATI	1.60 m
TERRENO VEGETALE TRINCEE	9.98 m

SOVRASTRUTTURA	
STRATO DI USURA	9.00 m

SEZIONE N. : 112
 Q. PROGETTO : 538.81
 DIST.PROG. : 2+220.00



SCALA 1:200

Q.RIF. 523.00

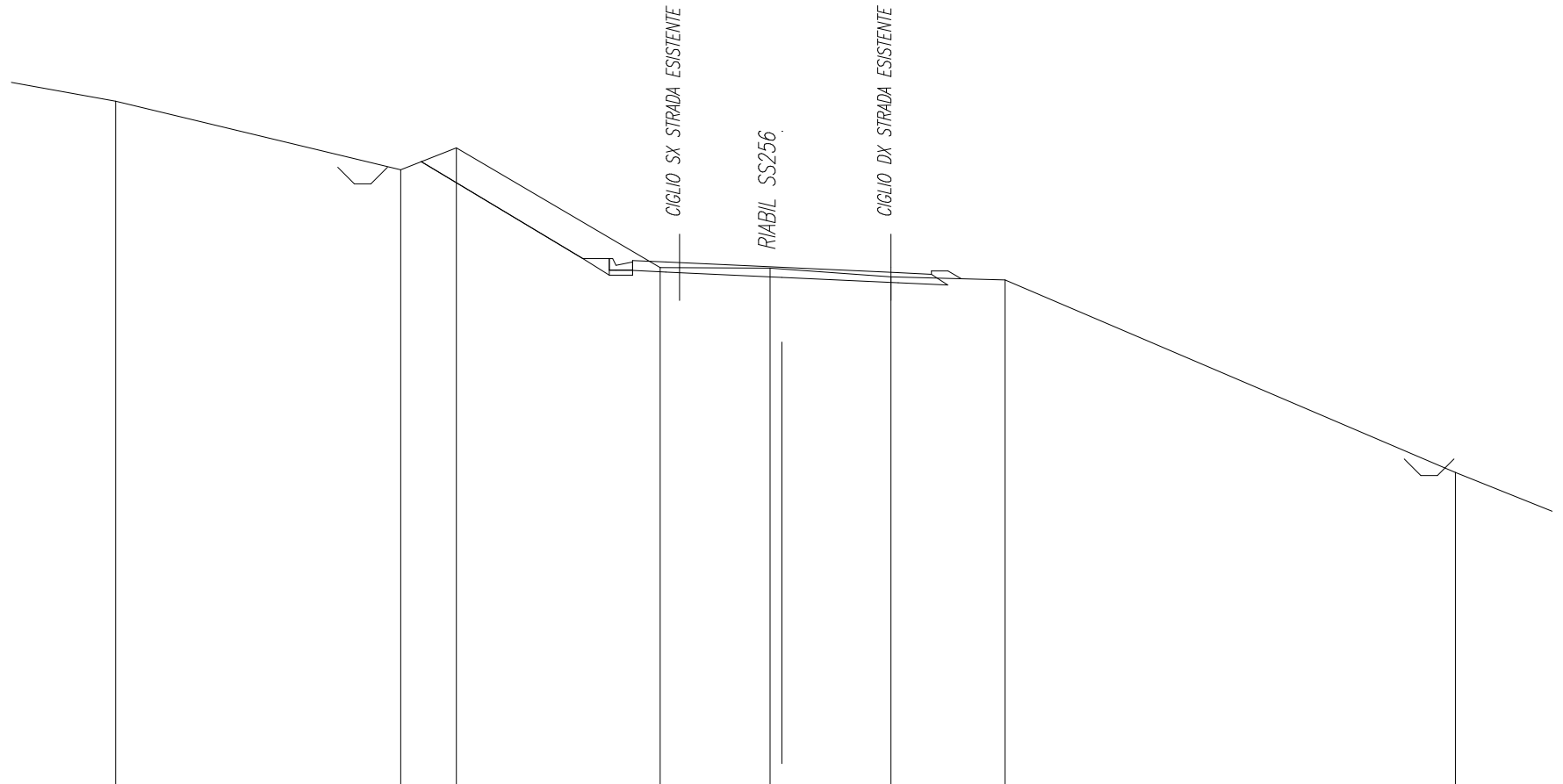
QUOTE TERRENO		543.32	542.89	541.17	539.22 538.66 538.94	538.85	538.59 538.66	538.40	534.93				
DIST.PARZIALI TERRENO	18.03	3.15	2.39	3.40	0.39	3.39	3.33	0.38	2.44	6.89	17.79		
QUOTE PROGETTO		543.39		539.12	539.12	539.06	539.00	538.81	538.61	538.55	538.61	538.61	537.75
DIST.PARZIALI PROGETTO			7.12	0.80	0.70	1.00	3.49	3.51	1.00	0.70	0.80	1.44	

SCAVI E BONIFICHE	
STERRO	8.26 mq

RILEVATI	
TERRENO VEGETALE RILEVATI	1.86 m
TERRENO VEGETALE TRINCEE	5.67 m

SOVRASTRUTTURA	
STRATO DI USURA	9.00 m

SEZIONE N. : 113
 Q. PROGETTO : 539.63
 DIST.PROG. : 2+240.00



SCALA 1:200

Q.RIF. 524.00

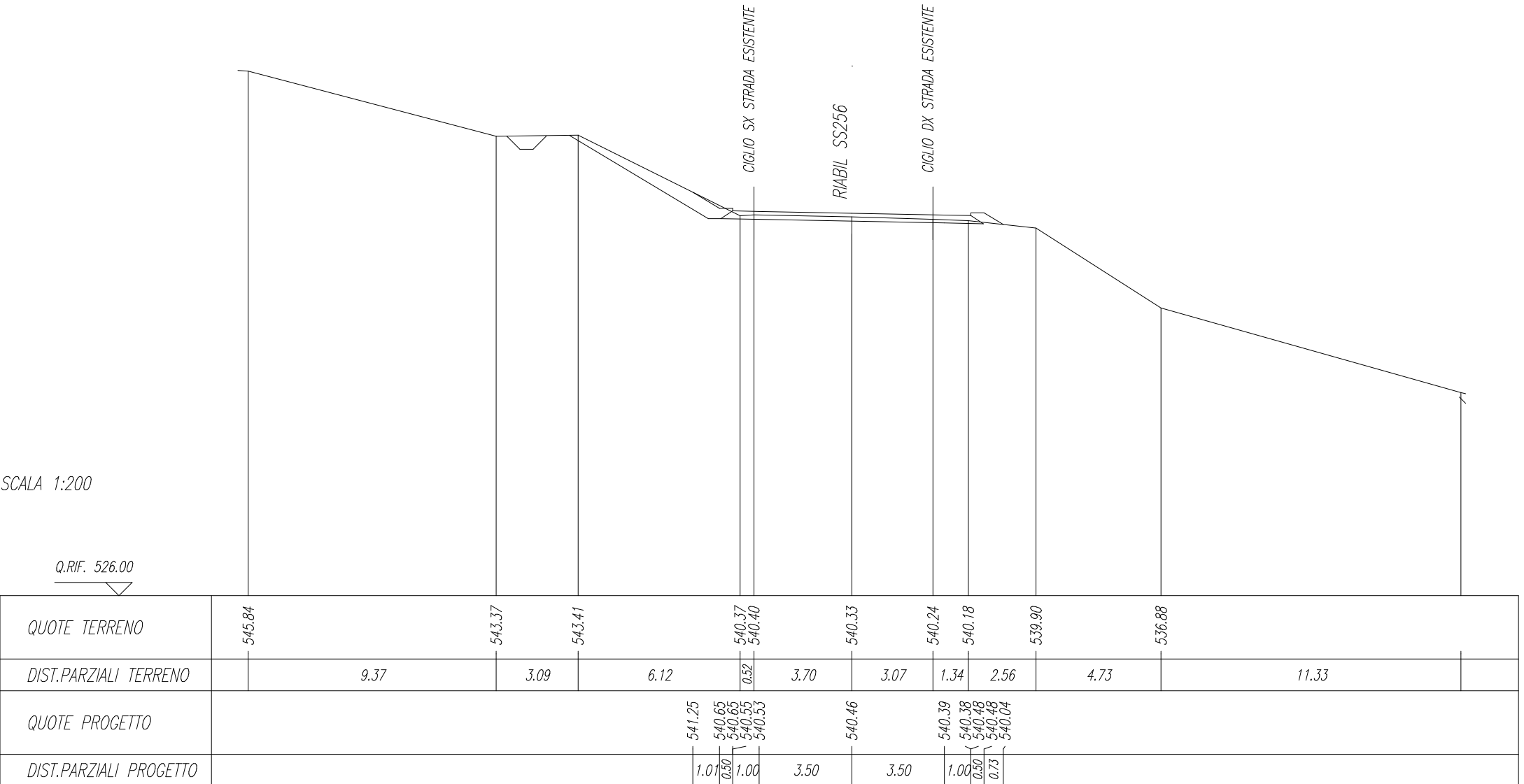
QUOTE TERRENO	544.64	542.57	543.23	539.63	539.62 539.59	539.35	539.26	533.45
DIST.PARZIALI TERRENO	8.59	1.67	6.14	3.31	0.35	3.29	3.43	13.57
QUOTE PROGETTO		542.82	539.90 539.90 539.84	539.79	539.63	539.47	539.43 539.53 539.53 539.29	
DIST.PARZIALI PROGETTO		4.86	0.80 0.70 1.00	3.50	3.50	1.00	0.39 0.39	

SCAVI E BONIFICHE	
STERRO	4.14 mq

RILEVATI	
TERRENO VEGETALE RILEVATI	3.22 m

SOVRASTRUTTURA	
STRATO DI USURA	9.00 m

SEZIONE N. : 114
 Q. PROGETTO : 540.46
 DIST.PROG. : 2+260.00

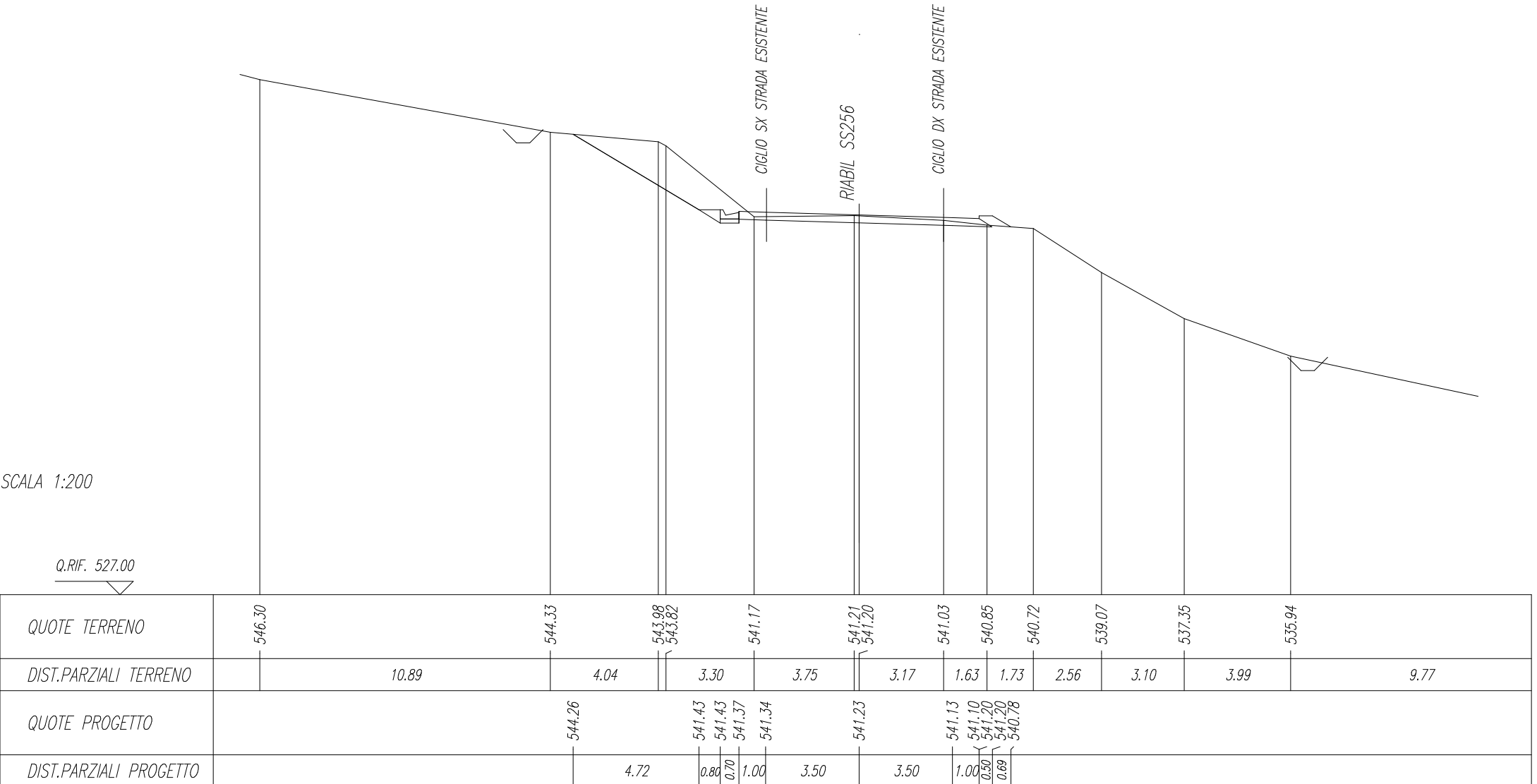


SCAVI E BONIFICHE	
STERRO	8.63 mq

RILEVATI	
TERRENO VEGETALE RILEVATI	2.21 m
TERRENO VEGETALE TRINCEE	5.50 m

SOVRASTRUTTURA	
STRATO DI USURA	9.00 m

SEZIONE N. : 115
 Q. PROGETTO : 541.23
 DIST.PROG. : 2+280.00

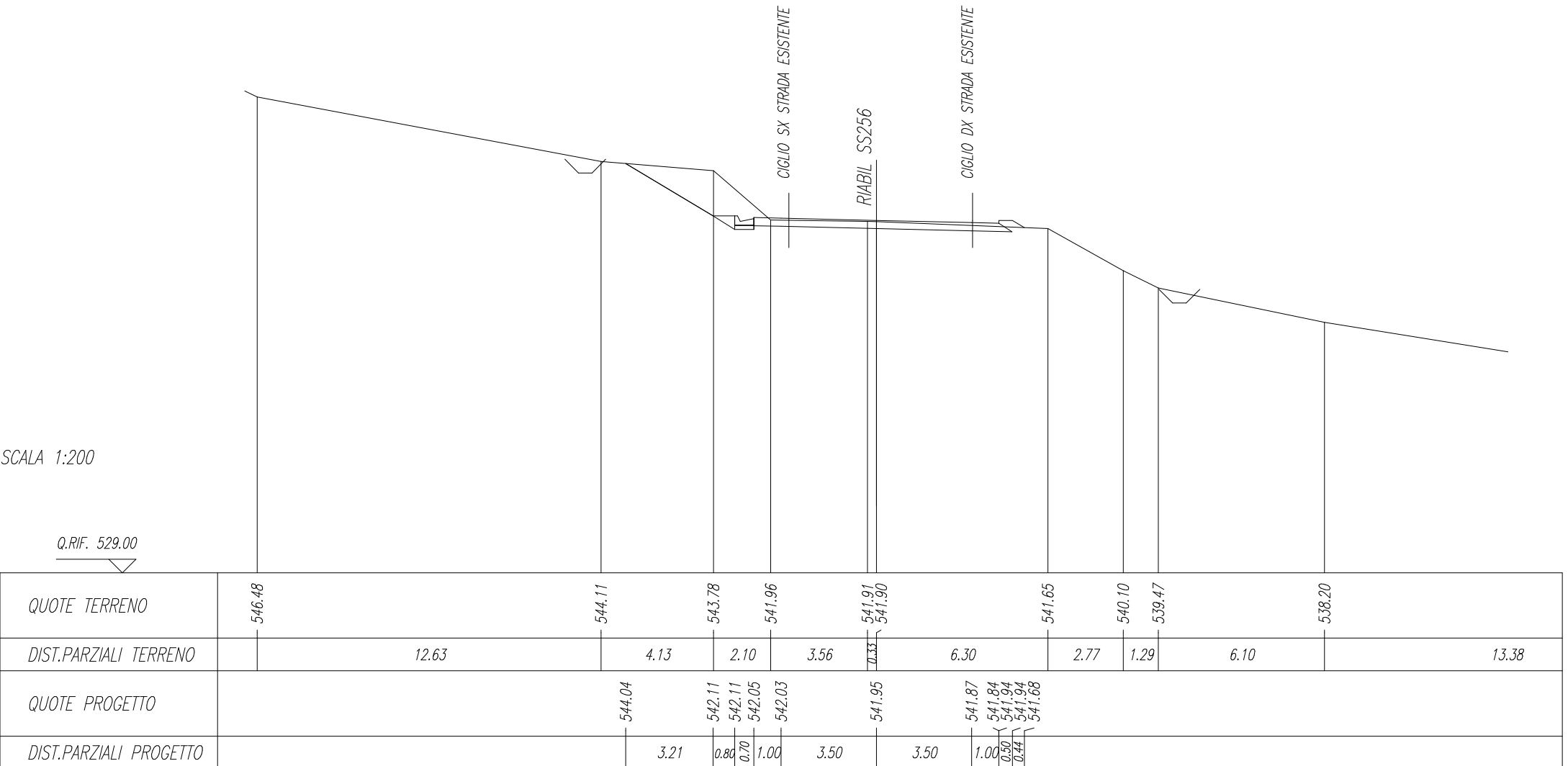


SCAVI E BONIFICHE	
STERRO	7.02 mq

RILEVATI	
TERRENO VEGETALE RILEVATI	1.91 m
TERRENO VEGETALE TRINCEE	3.75 m

SOVRASTRUTTURA	
STRATO DI USURA	9.00 m

SEZIONE N. : 116
 Q. PROGETTO : 541.95
 DIST.PROG. : 2+300.00

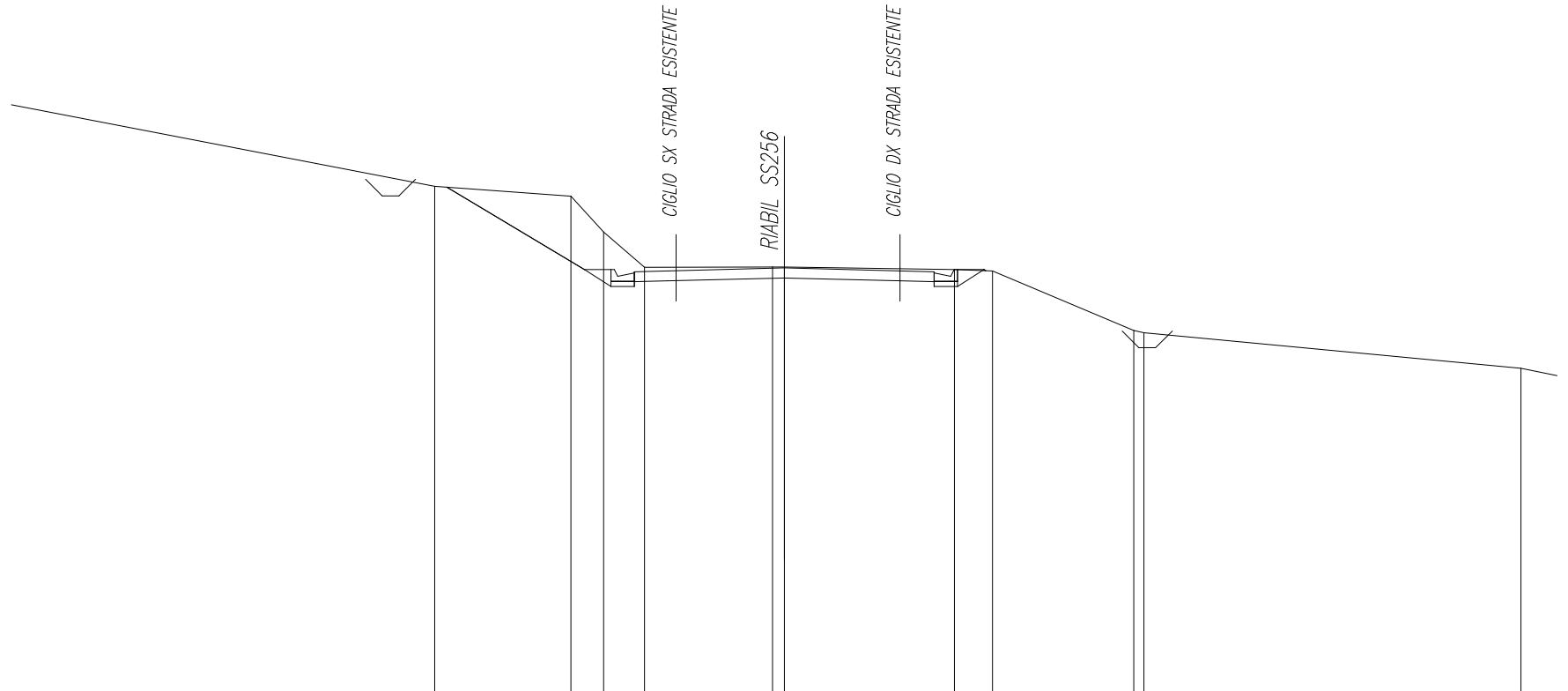


SCAVI E BONIFICHE	
STERRO	10.39 mq

RILEVATI	
TERRENO VEGETALE RILEVATI	1.60 m
TERRENO VEGETALE TRINCEE	4.88 m

SOVRASTRUTTURA	
STRATO DI USURA	9.00 m

SEZIONE N. : 117
 Q. PROGETTO : 542.71
 DIST.PROG. : 2+320.00



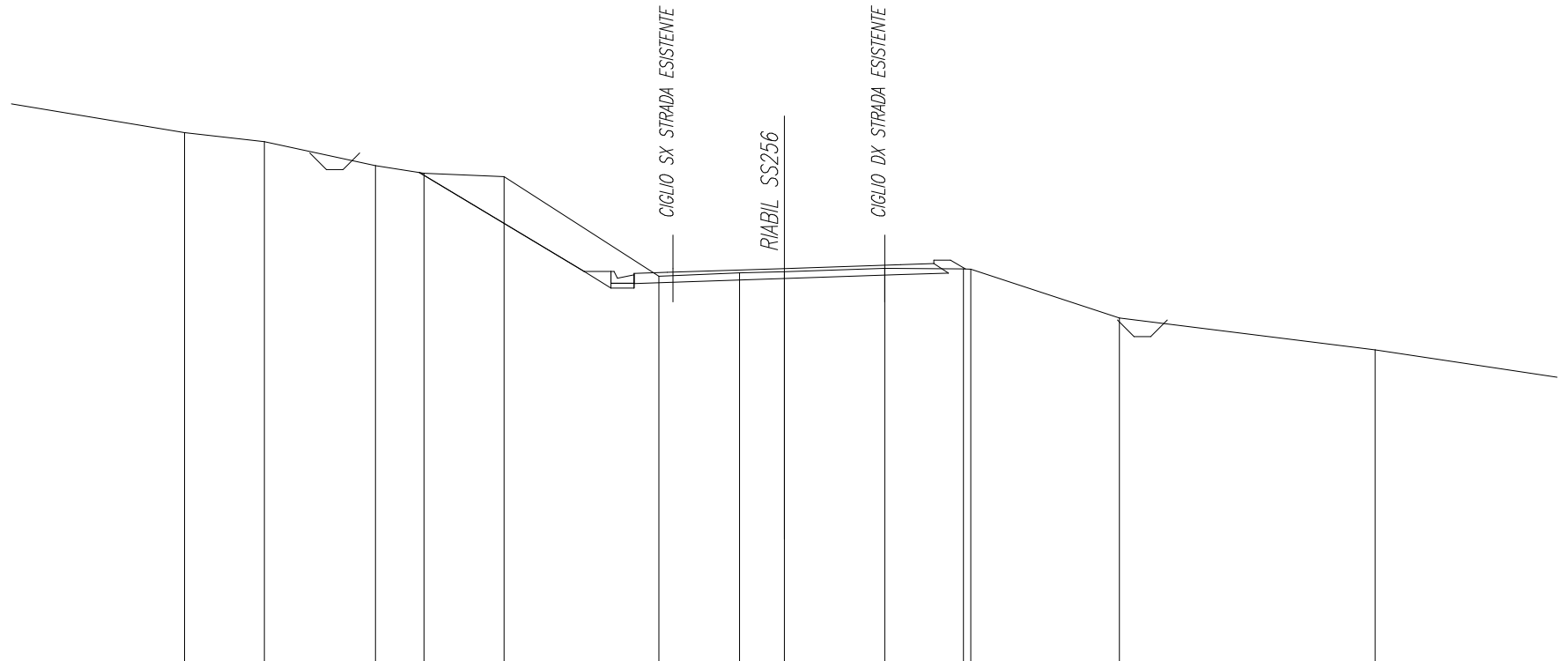
QUOTE TERRENO		545.17		544.86	543.79	542.74	542.74	542.74		542.67	542.62	540.83	540.77		539.70
DIST.PARZIALI TERRENO	14.99		4.09	0.99	1.22	3.84	0.36	5.11	1.14	4.24		11.32			
QUOTE PROGETTO		545.14		542.66	542.66	542.60	542.63	542.71		542.63	542.60	542.66	542.66	542.63	
DIST.PARZIALI PROGETTO			4.13	0.80	0.70	1.00	3.50	3.50	1.00	0.70	0.80				

SCAVI E BONIFICHE	
STERRO	8.79 mq

RILEVATI	
TERRENO VEGETALE RILEVATI	1.92 m
TERRENO VEGETALE TRINCEE	5.77 m

SOVRASTRUTTURA	
STRATO DI USURA	9.00 m

SEZIONE N. : 118
 Q. PROGETTO : 543.80
 DIST.PROG. : 2+340.00



SCALA 1:200

Q.RIF. 532.00

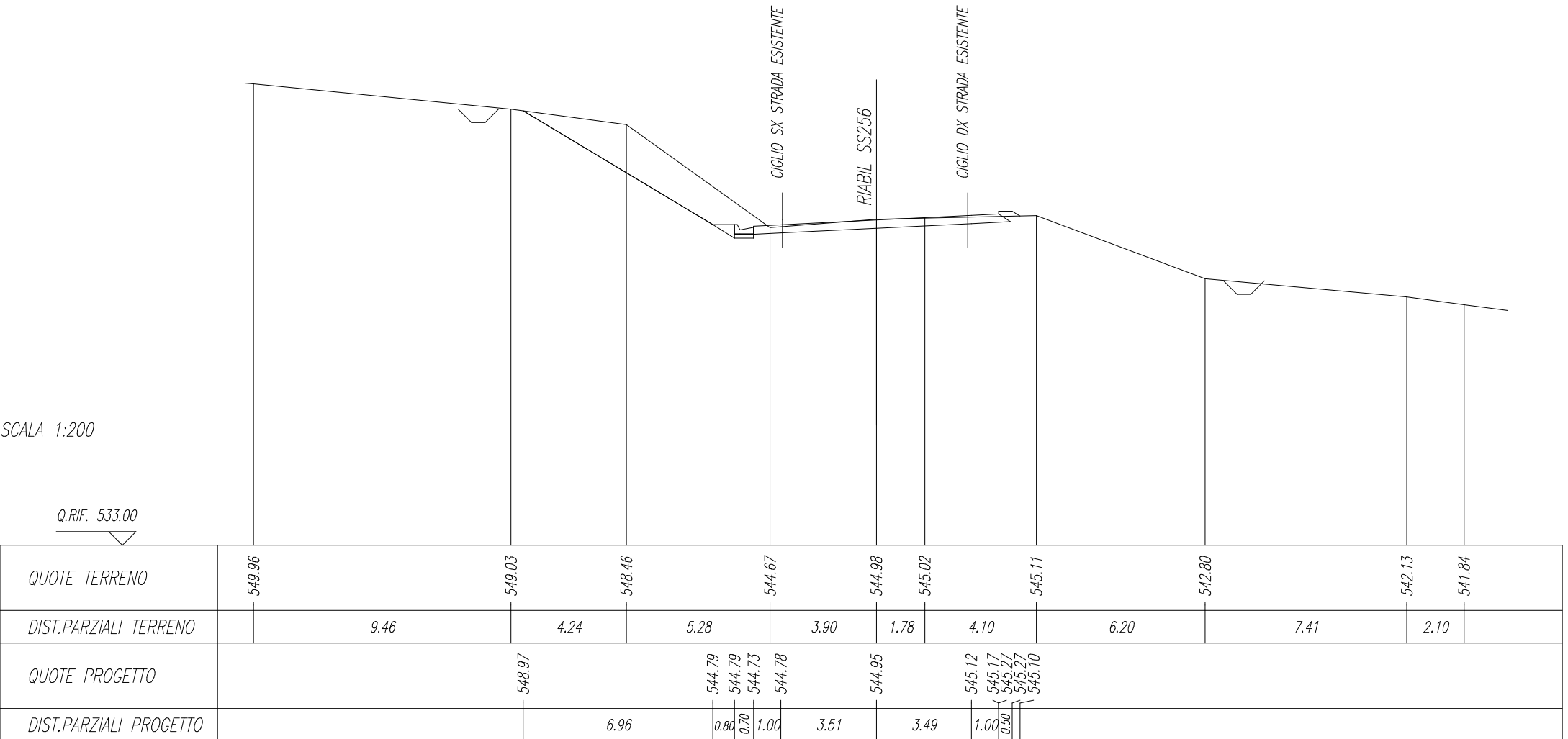
QUOTE TERRENO		547.88	547.60		546.88	546.66	546.55		543.57	543.67	543.70		543.80	543.78	543.78		542.31		541.36
DIST.PARZIALI TERRENO	8.86	2.40	3.34	1.46	2.40		4.65	2.42	1.35	3.02	2.36		4.46		7.69				
QUOTE PROGETTO				546.68			543.71	543.71	543.65	543.68		543.80	543.91	543.95	544.05	544.05	543.78		
DIST.PARZIALI PROGETTO					4.96		0.80	0.70	1.00		3.51		3.49	1.00	0.90	0.44			

SCAVI E BONIFICHE	
STERRO	12.82 mq

RILEVATI	
TERRENO VEGETALE RILEVATI	1.74 m
TERRENO VEGETALE TRINCEE	8.12 m

SOVRASTRUTTURA	
STRATO DI USURA	9.00 m

SEZIONE N. : 119
 Q. PROGETTO : 544.95
 DIST.PROG. : 2+360.00

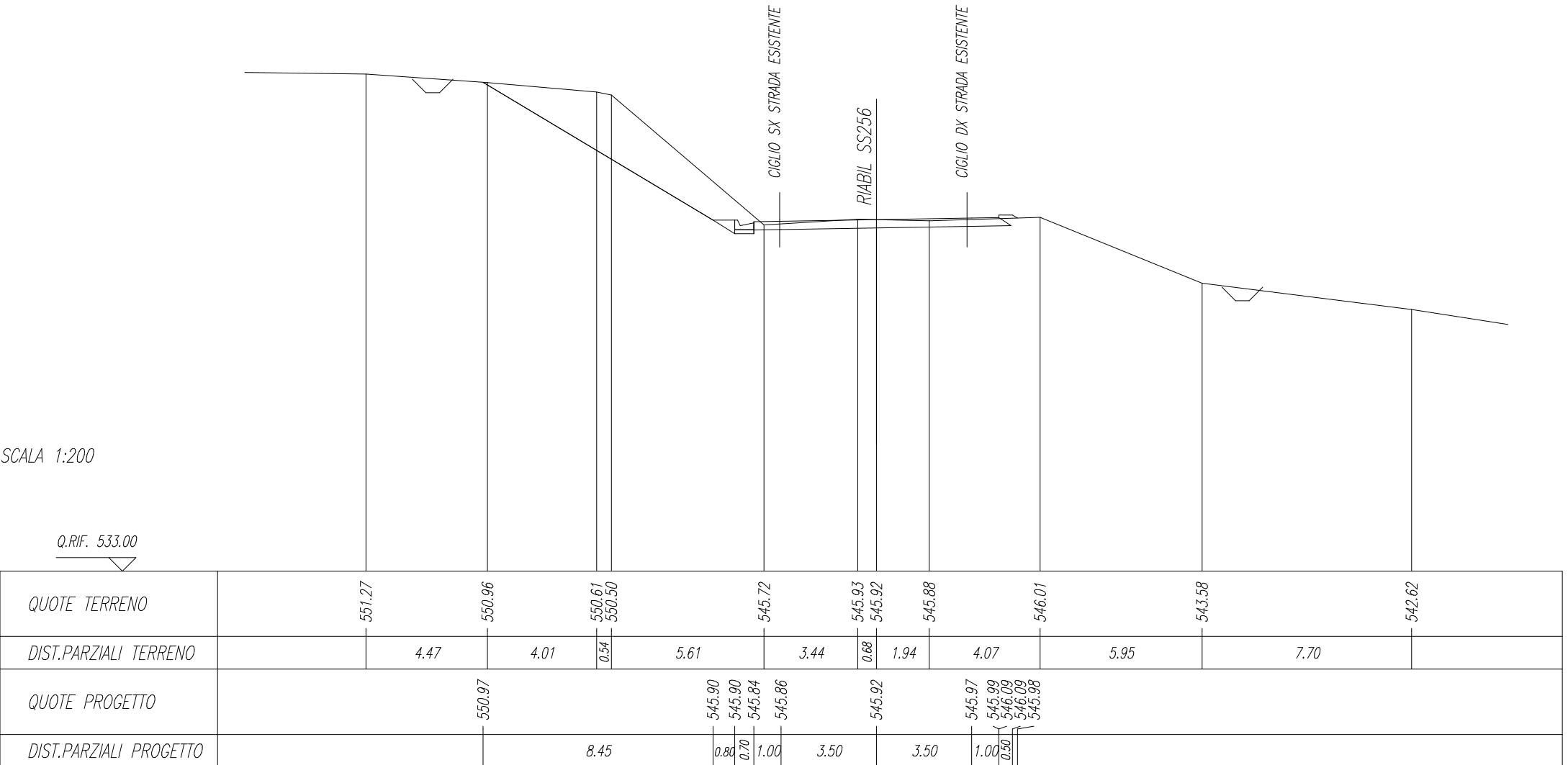


SCAVI E BONIFICHE	
STERRO	16.97 mq

RILEVATI	
TERRENO VEGETALE RILEVATI	1.61 m
TERRENO VEGETALE TRINCEE	9.85 m

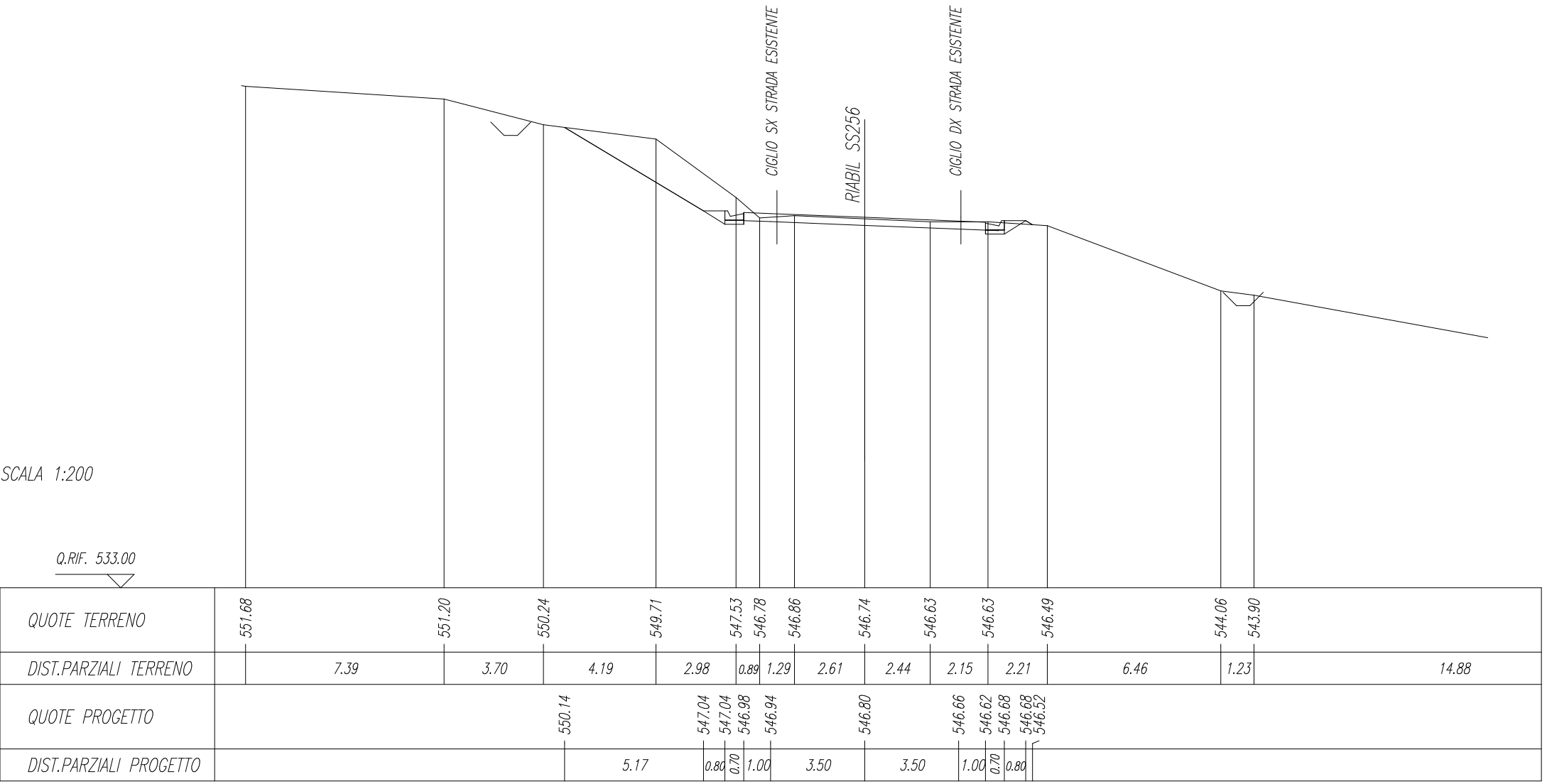
SOVRASTRUTTURA	
STRATO DI USURA	9.00 m

SEZIONE N. : 120
 Q. PROGETTO : 545.92
 DIST.PROG. : 2+380.00



SCAVI E BONIFICHE	
STERRO	9.89 mq
RILEVATI	
RILEVATO	0.09 mq
TERRENO VEGETALE RILEVATI	1.60 m
TERRENO VEGETALE TRINCEE	6.33 m
SOVRASTRUTTURA	
STRATO DI USURA	9.00 m

SEZIONE N. : 121
 Q. PROGETTO : 546.80
 DIST.PROG. : 2+400.00



SCALA 1:200

Q.RIF. 533.00

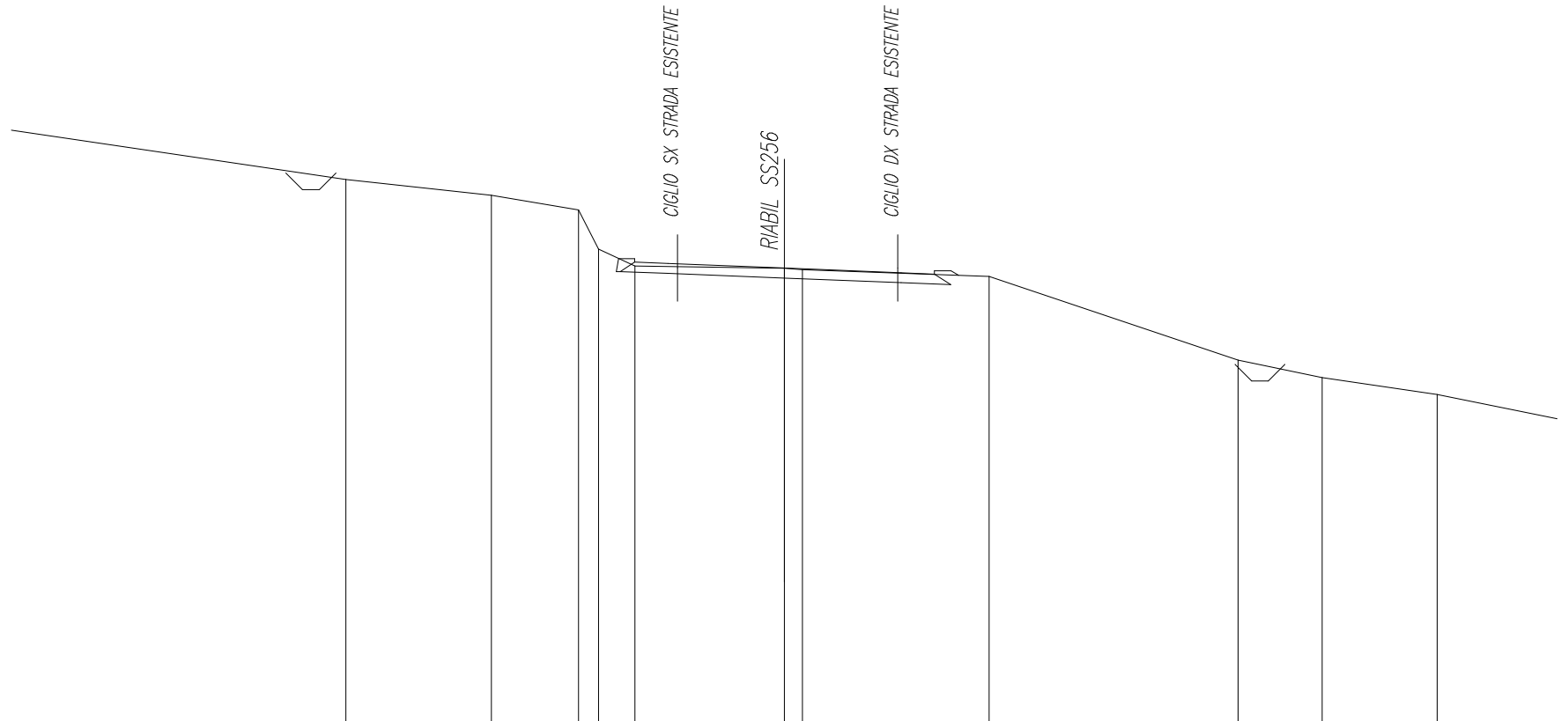
QUOTE TERRENO	551.68	551.20	550.24	549.71	547.53	546.78	546.86	546.74	546.63	546.63	546.49	544.06	543.90	
DIST.PARZIALI TERRENO	7.39	3.70	4.19	2.98	0.89	1.29	2.61	2.44	2.15	2.21	6.46	1.23	14.88	
QUOTE PROGETTO			550.14		547.04	547.04	546.98	546.94	546.80	546.66	546.62	546.68	546.68	546.52
DIST.PARZIALI PROGETTO				5.17	0.80	0.70	1.00	3.50	3.50	1.00	0.70	0.80		

SCAVI E BONIFICHE	
STERRO	2.59 mq

RILEVATI	
TERRENO VEGETALE RILEVATI	1.45 m

SOVRASTRUTTURA	
STRATO DI USURA	9.00 m

SEZIONE N. : 122
 Q. PROGETTO : 547.68
 DIST.PROG. : 2+420.00



SCALA 1:200

Q.RIF. 534.00

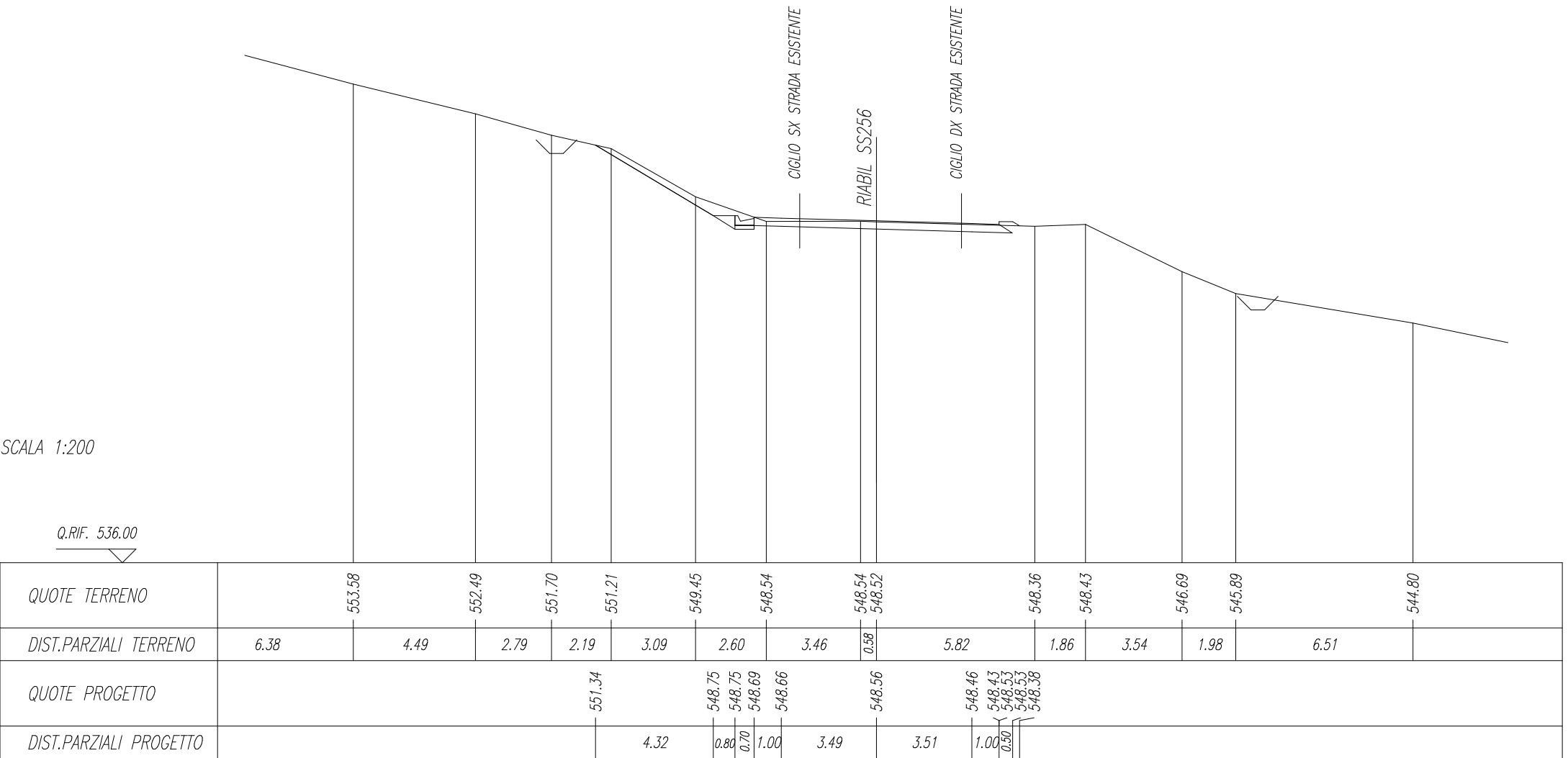
QUOTE TERRENO		550.34	549.86	549.43	548.25	547.74	547.67	547.63	547.43	544.91	544.38	543.88
DIST.PARZIALI TERRENO	12.37	4.37	2.61	0.60	1.10	4.48	0.55	5.61	7.47	2.53	3.45	
QUOTE PROGETTO				547.96	547.96	547.86	547.82	547.68	547.54	547.50	547.60	547.60
DIST.PARZIALI PROGETTO				0.48	1.00	3.49		3.51	1.00	0.90		

SCAVI E BONIFICHE	
STERRO	4.26 mq

RILEVATI	
TERRENO VEGETALE RILEVATI	1.69 m
TERRENO VEGETALE TRINCEE	5.04 m

SOVRASTRUTTURA	
STRATO DI USURA	9.00 m

SEZIONE N. : 123
 Q. PROGETTO : 548.56
 DIST.PROG. : 2+440.00

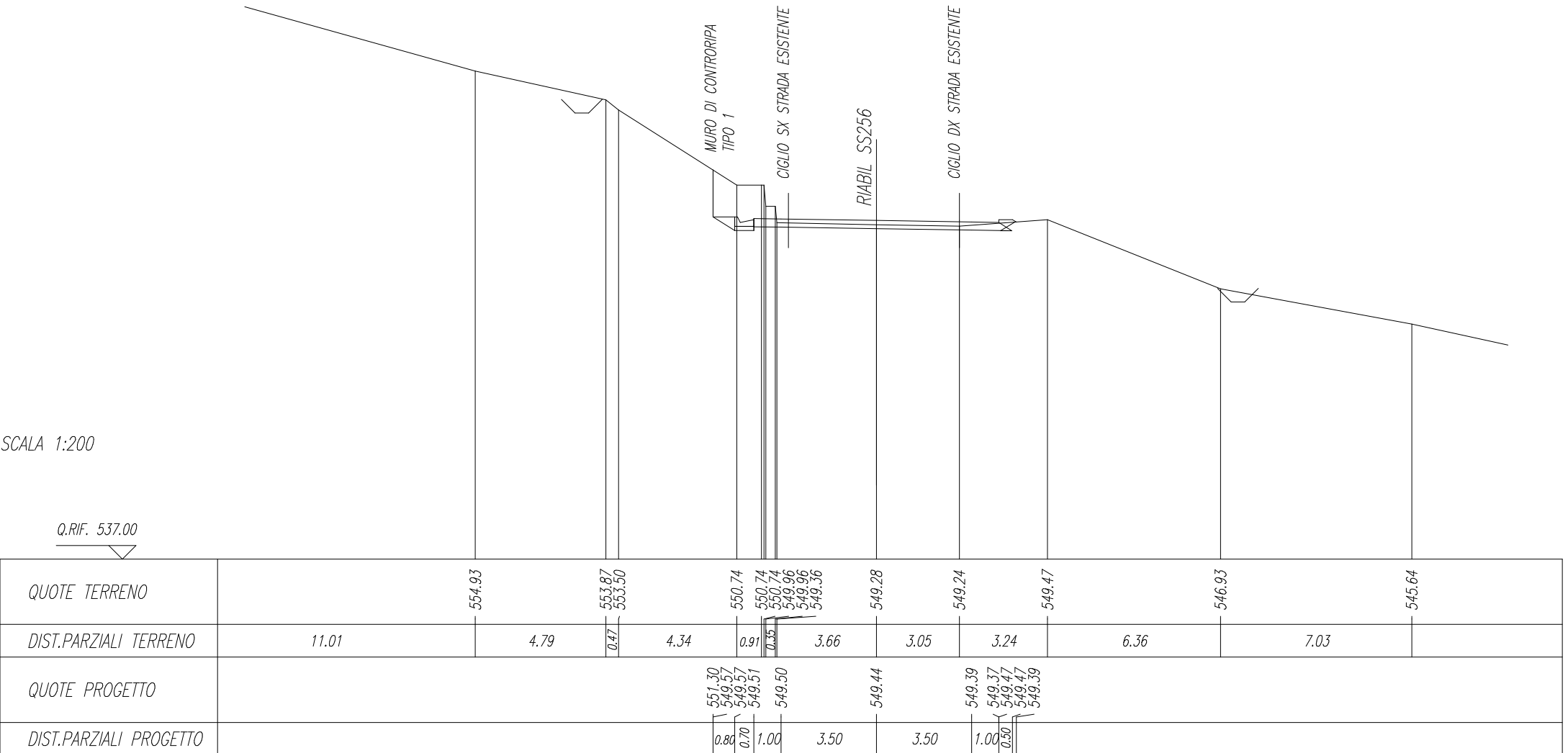


SCAVI E BONIFICHE	
STERRO	4.86 mq

RILEVATI	
TERRENO VEGETALE RILEVATI	1.56 m
TERRENO VEGETALE TRINCEE	1.73 m

SOVRASTRUTTURA	
STRATO DI USURA	9.00 m

SEZIONE N. : 124
 Q. PROGETTO : 549.44
 DIST.PROG. : 2+460.00



SCALA 1:200

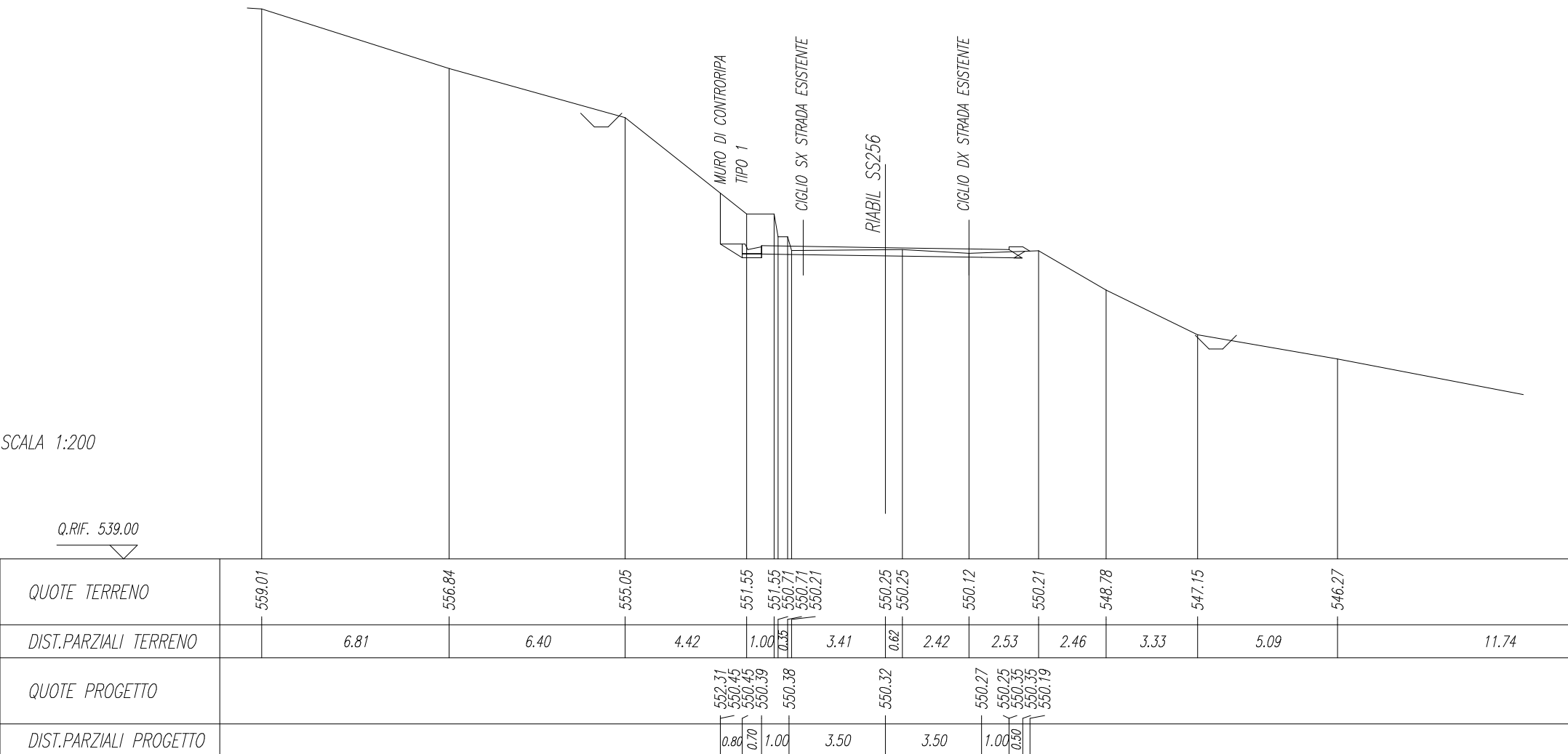
Q.RIF. 537.00

SCAVI E BONIFICHE	
STERRO	5.21 mq

RILEVATI	
TERRENO VEGETALE RILEVATI	1.71 m
TERRENO VEGETALE TRINCEE	1.86 m

SOVRASTRUTTURA	
STRATO DI USURA	9.00 m

SEZIONE N. : 125
 Q. PROGETTO : 550.32
 DIST.PROG. : 2+480.00

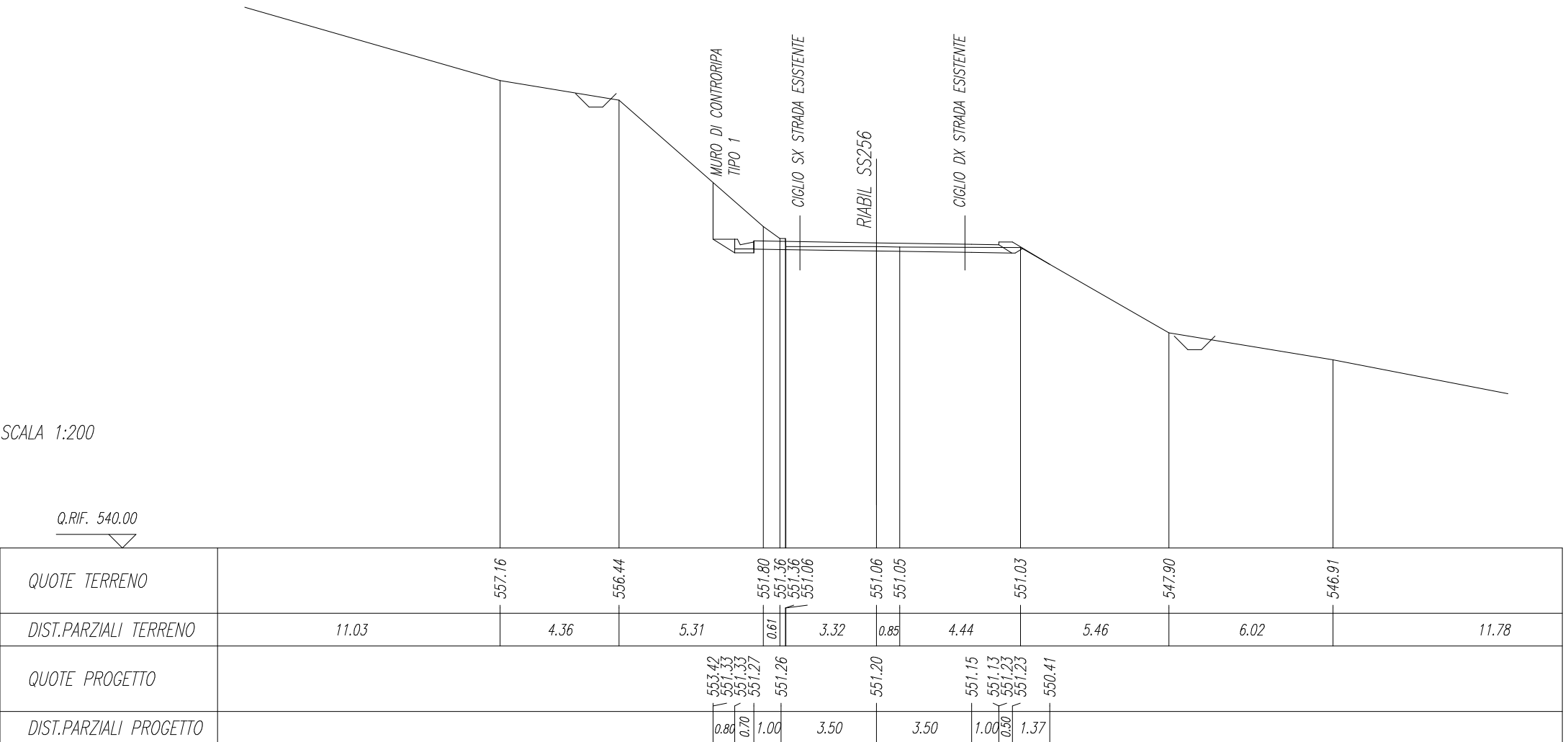


SCAVI E BONIFICHE	
STERRO	4.86 mq

RILEVATI	
TERRENO VEGETALE RILEVATI	3.00 m
TERRENO VEGETALE TRINCEE	2.09 m

SOVRASTRUTTURA	
STRATO DI USURA	9.00 m

SEZIONE N. : 126
 Q. PROGETTO : 551.20
 DIST.PROG. : 2+500.00

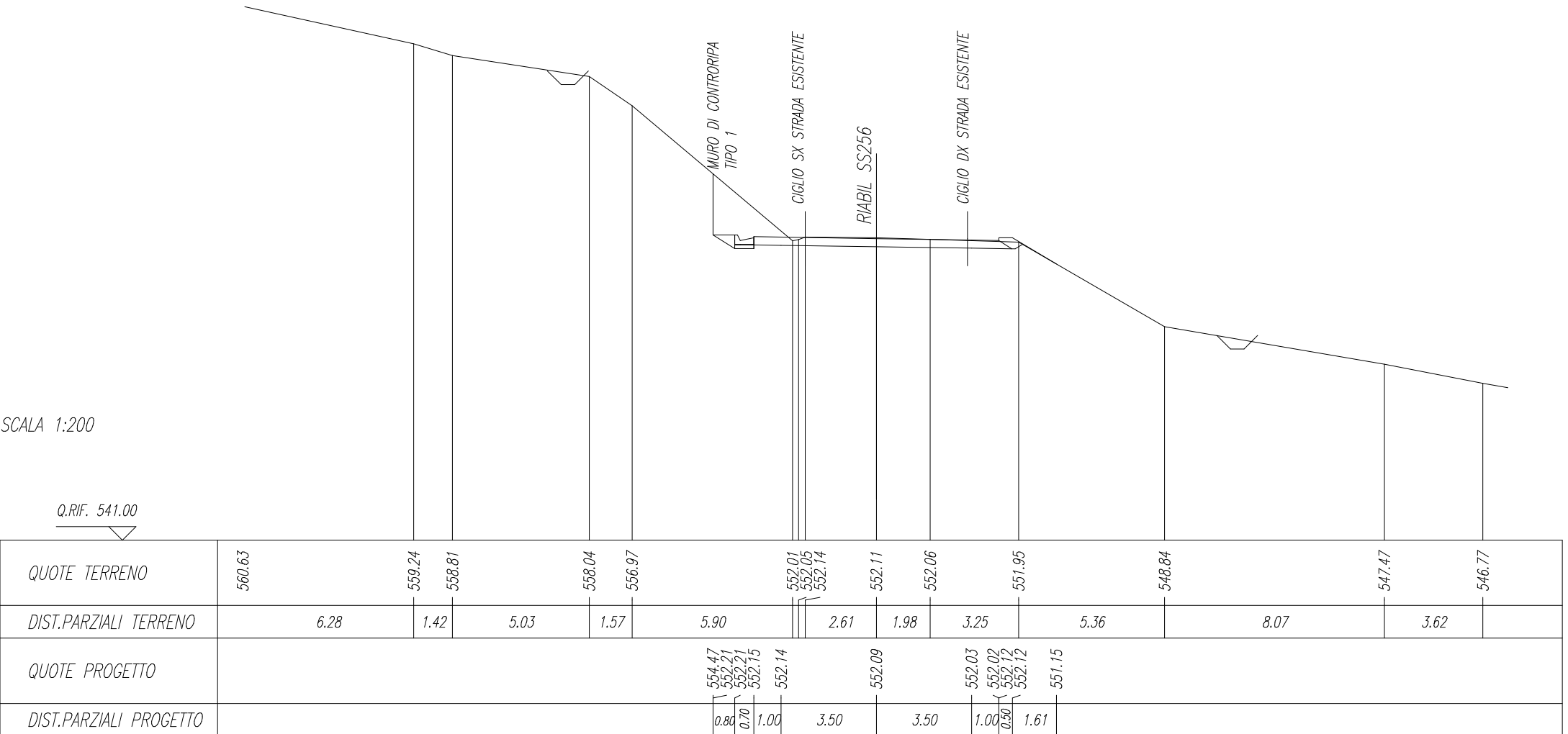


SCAVI E BONIFICHE	
STERRO	6.50 mq

RILEVATI	
TERRENO VEGETALE RILEVATI	3.28 m
TERRENO VEGETALE TRINCEE	2.26 m

SOVRASTRUTTURA	
STRATO DI USURA	9.00 m

SEZIONE N. : 127
 Q. PROGETTO : 552.09
 DIST.PROG. : 2+520.00

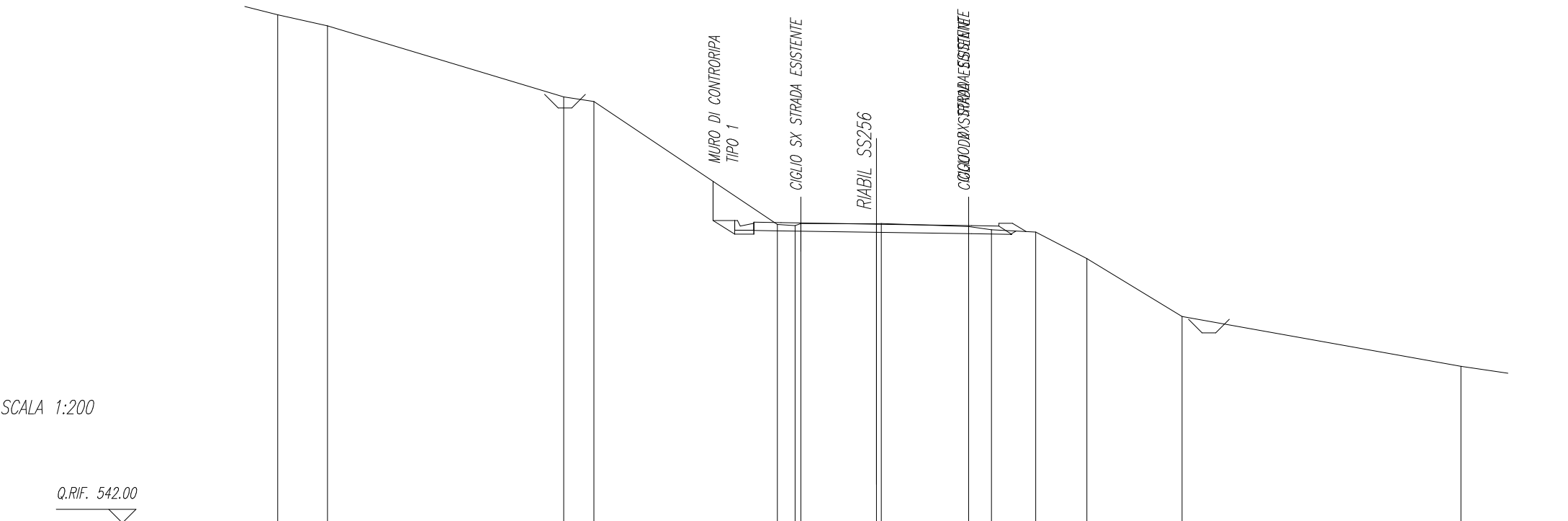


SCAVI E BONIFICHE	
STERRO	4.72 mq

RILEVATI	
TERRENO VEGETALE RILEVATI	2.00 m
TERRENO VEGETALE TRINCEE	1.44 m

SOVRASTRUTTURA	
STRATO DI USURA	9.00 m

SEZIONE N. : 128
 Q. PROGETTO : 552.97
 DIST.PROG. : 2+540.00



SCALA 1:200

Q.RIF. 542.00

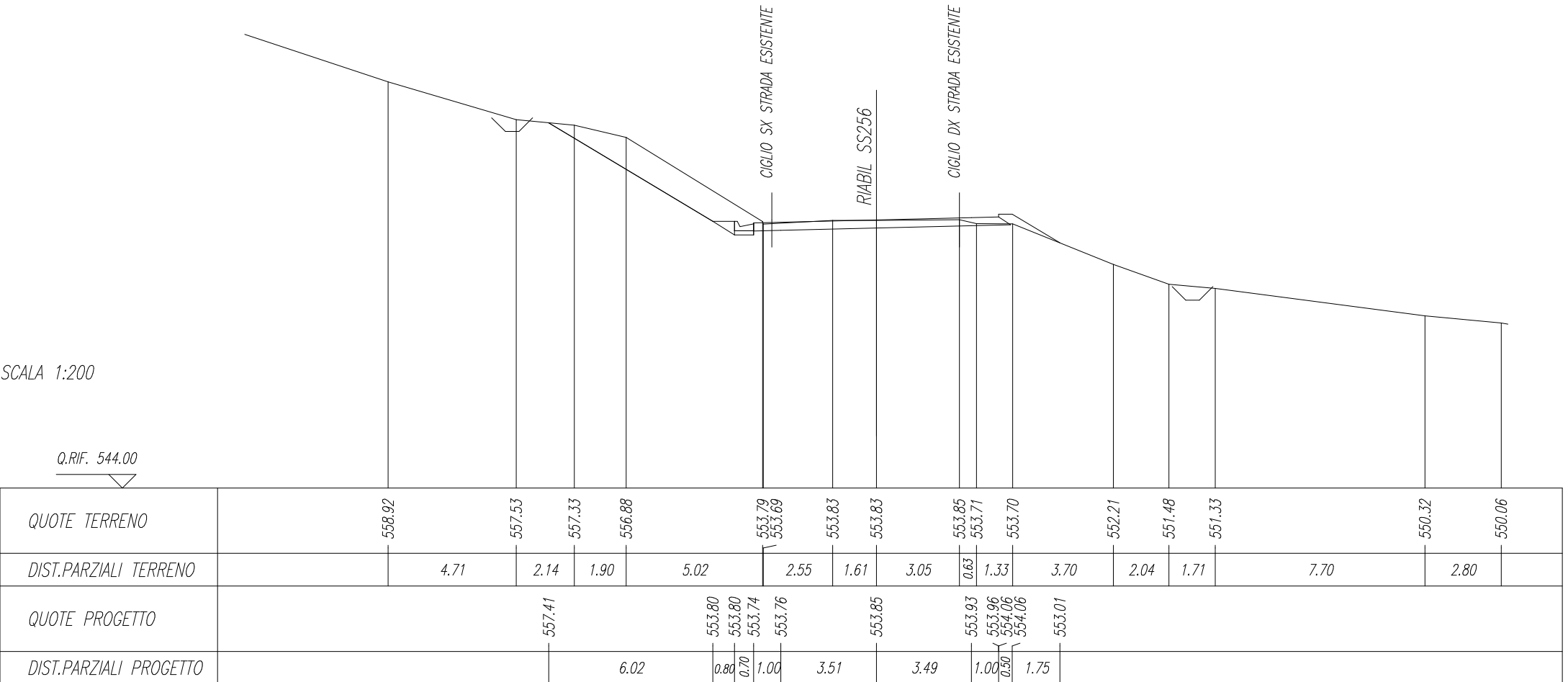
QUOTE TERRENO	560.65	560.24	557.64	557.47	552.96	552.91	552.99	552.98	552.99	552.88	552.76	552.67	551.70	549.57	547.75
DIST.PARZIALI TERRENO	1.83	8.67	1.11	6.74	0.66	2.78	3.21	0.84	1.62	1.88	3.50	10.24			
QUOTE PROGETTO					554.54	553.10	553.10	553.04	553.02	552.97	552.91	552.90	553.00	553.00	552.69
DIST.PARZIALI PROGETTO					0.80	0.70	1.00	3.50	3.50	1.00	0.90	0.51			

SCAVI E BONIFICHE	
STERRO	9.28 mq

RILEVATI	
TERRENO VEGETALE RILEVATI	3.44 m
TERRENO VEGETALE TRINCEE	7.02 m

SOVRASTRUTTURA	
STRATO DI USURA	9.00 m

SEZIONE N. : 129
 Q. PROGETTO : 553.85
 DIST.PROG. : 2+560.00

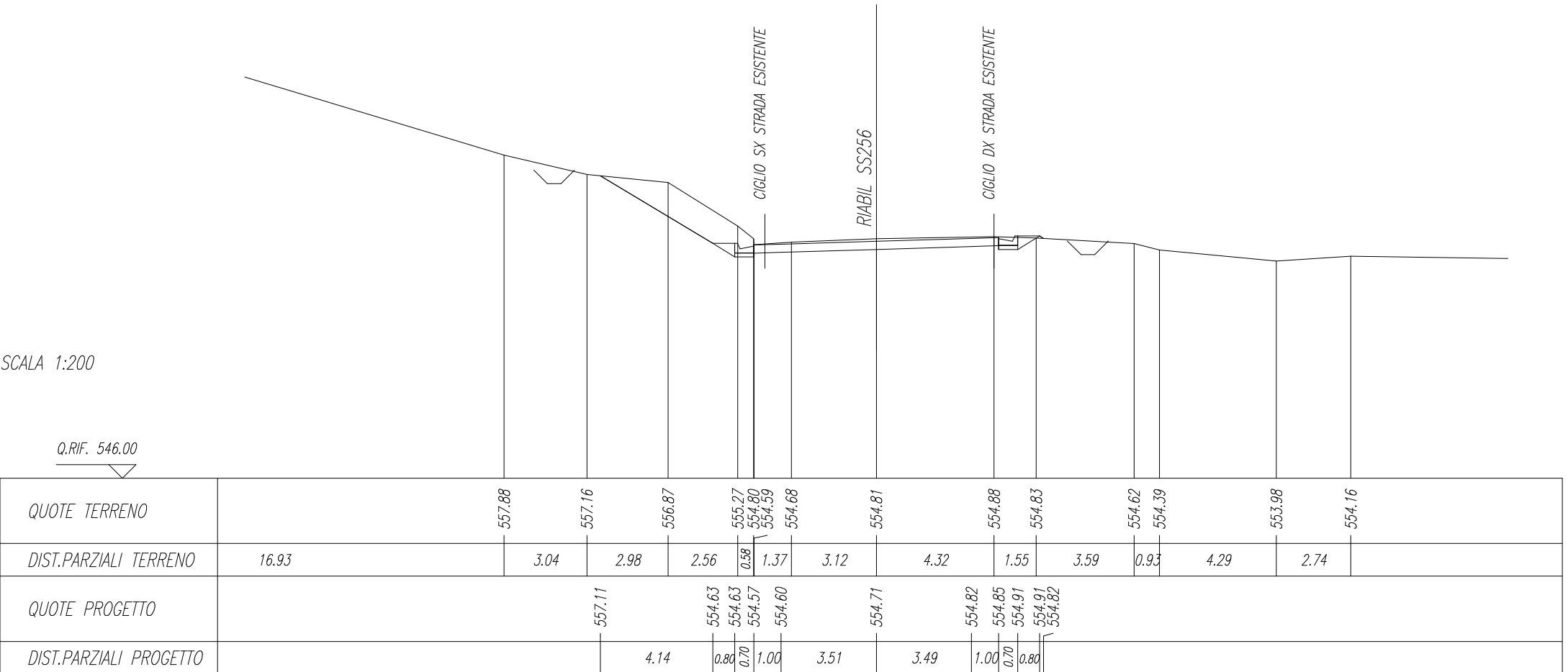


SCAVI E BONIFICHE	
STERRO	8.99 mq

RILEVATI	
RILEVATO	0.01 mq
TERRENO VEGETALE RILEVATI	1.60 m
TERRENO VEGETALE TRINCEE	4.99 m

SOVRASTRUTTURA	
STRATO DI USURA	9.00 m

SEZIONE N. : 130
 Q. PROGETTO : 554.71
 DIST.PROG. : 2+580.00

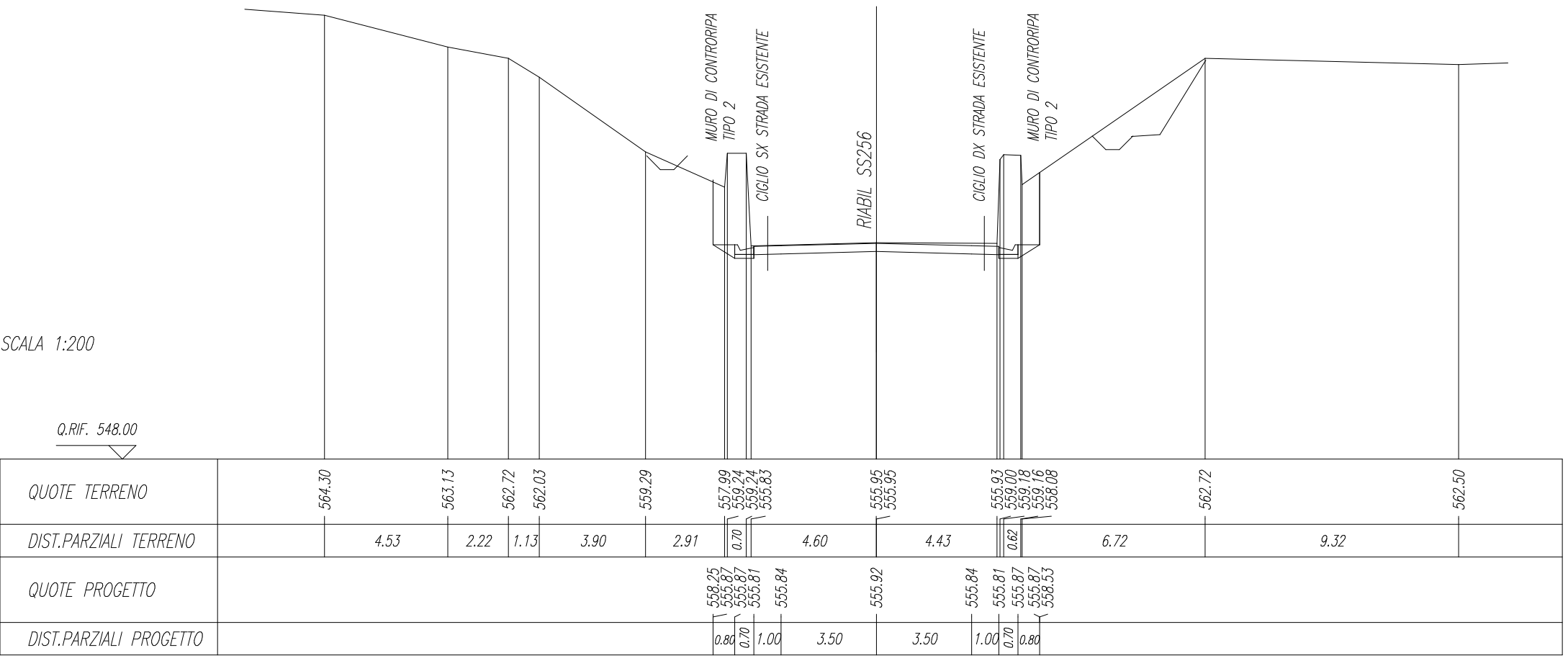


SCALA 1:200

Q.RIF. 546.00

<i>SCAVI E BONIFICHE</i>	
<i>STERRO</i>	15.32 mq
<i>RILEVATI</i>	
<i>TERRENO VEGETALE RILEVATI</i>	1.60 m
<i>TERRENO VEGETALE TRINCEE</i>	5.04 m
<i>SOVRASTRUTTURA</i>	
<i>STRATO DI USURA</i>	9.00 m

SEZIONE N. : 132
 Q. PROGETTO : 555.92
 DIST.PROG. : 2+620.00

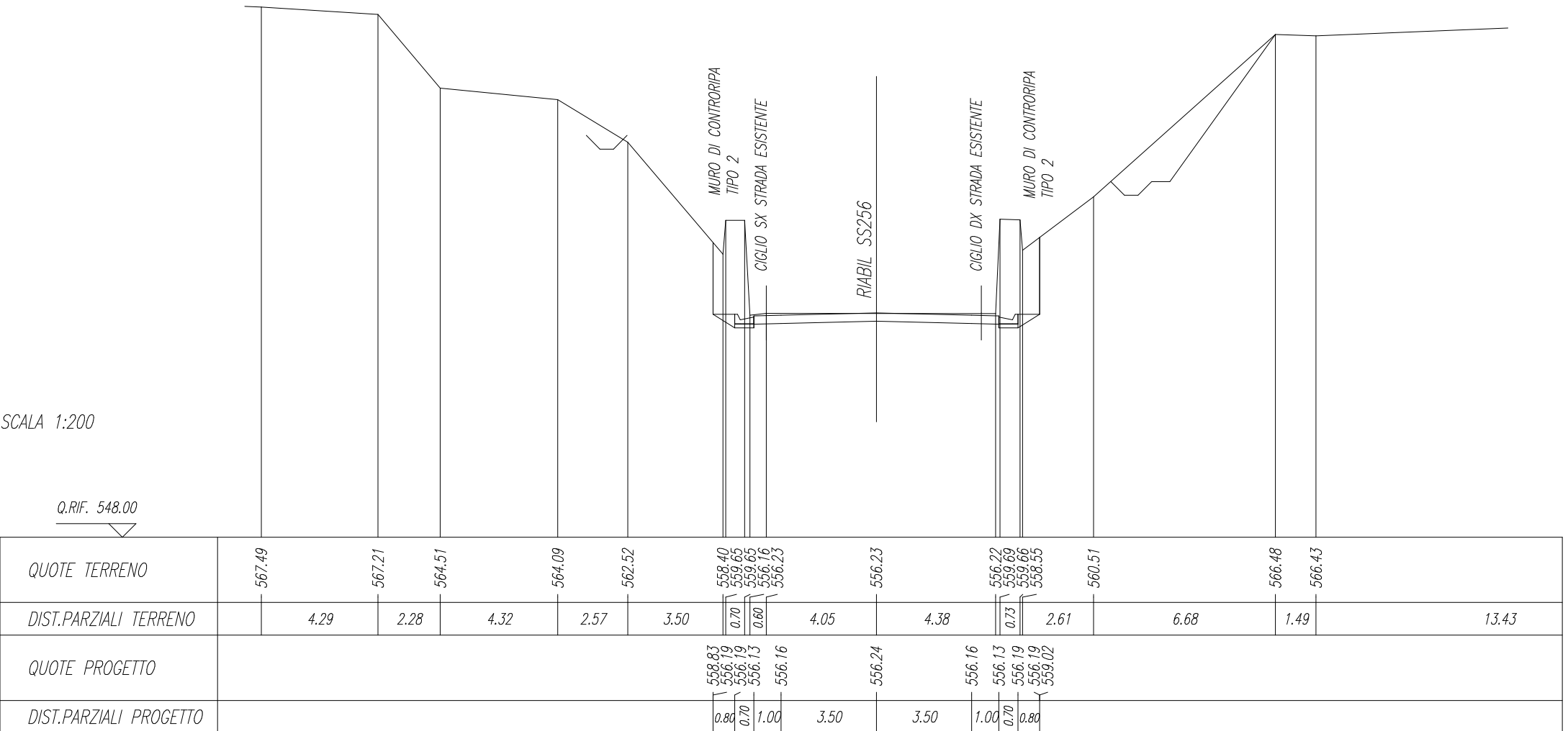


SCAVI E BONIFICHE	
STERRO	17.65 mq

RILEVATI	
TERRENO VEGETALE RILEVATI	1.60 m
TERRENO VEGETALE TRINCEE	5.47 m

SOVRASTRUTTURA	
STRATO DI USURA	9.00 m

SEZIONE N. : 133
 Q. PROGETTO : 556.24
 DIST.PROG. : 2+640.00



SCAVI E BONIFICHE	
STERRO	18.24 mq

RILEVATI	
TERRENO VEGETALE RILEVATI	1.60 m
TERRENO VEGETALE TRINCEE	5.95 m

SOVRASTRUTTURA	
STRATO DI USURA	9.00 m

SEZIONE N. : 134
 Q. PROGETTO : 556.37
 DIST.PROG. : 2+660.00



SCALA 1:200

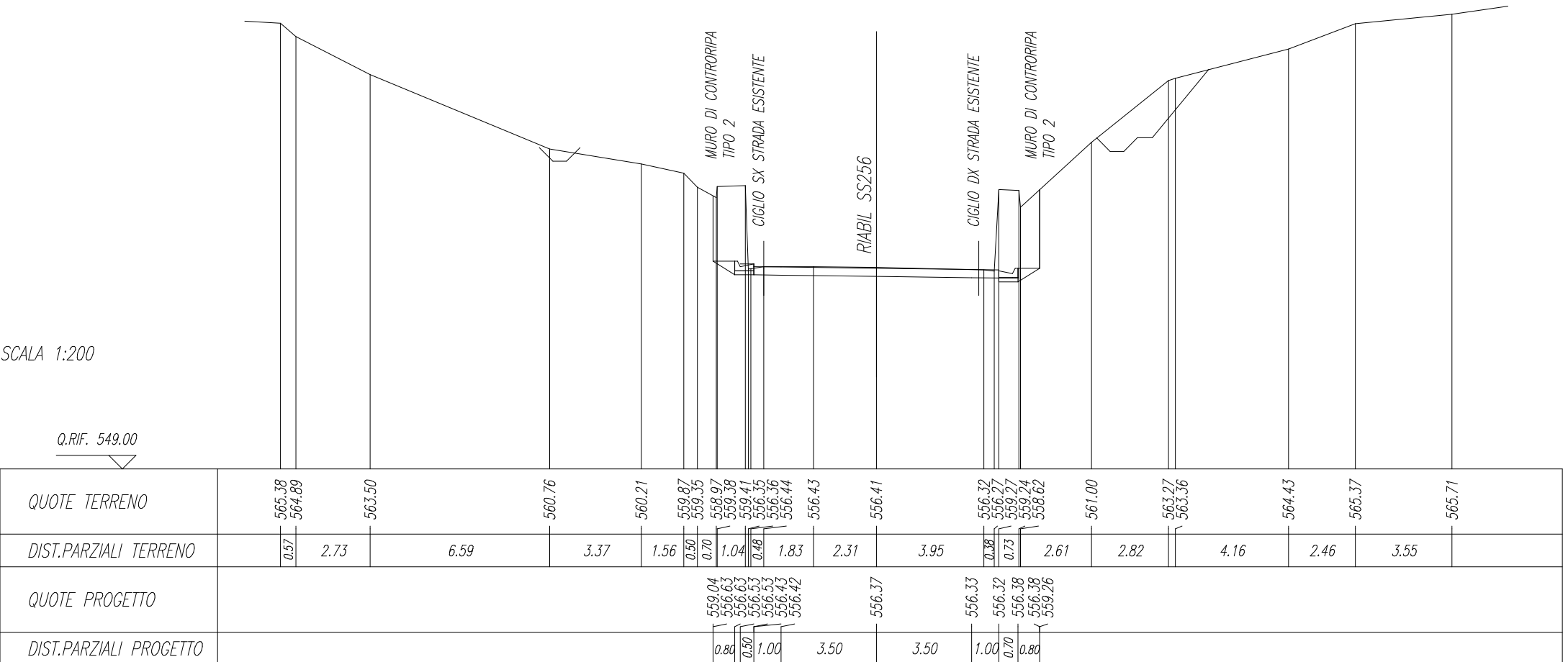
Q.RIF. 549.00

SCAVI E BONIFICHE	
STERRO	14.32 mq

RILEVATI	
TERRENO VEGETALE RILEVATI	2.20 m
TERRENO VEGETALE TRINCEE	5.29 m

SOVRASTRUTTURA	
STRATO DI USURA	9.00 m

SEZIONE N. : 135
 Q. PROGETTO : 556.37
 DIST.PROG. : 2+680.00



SCALA 1:200

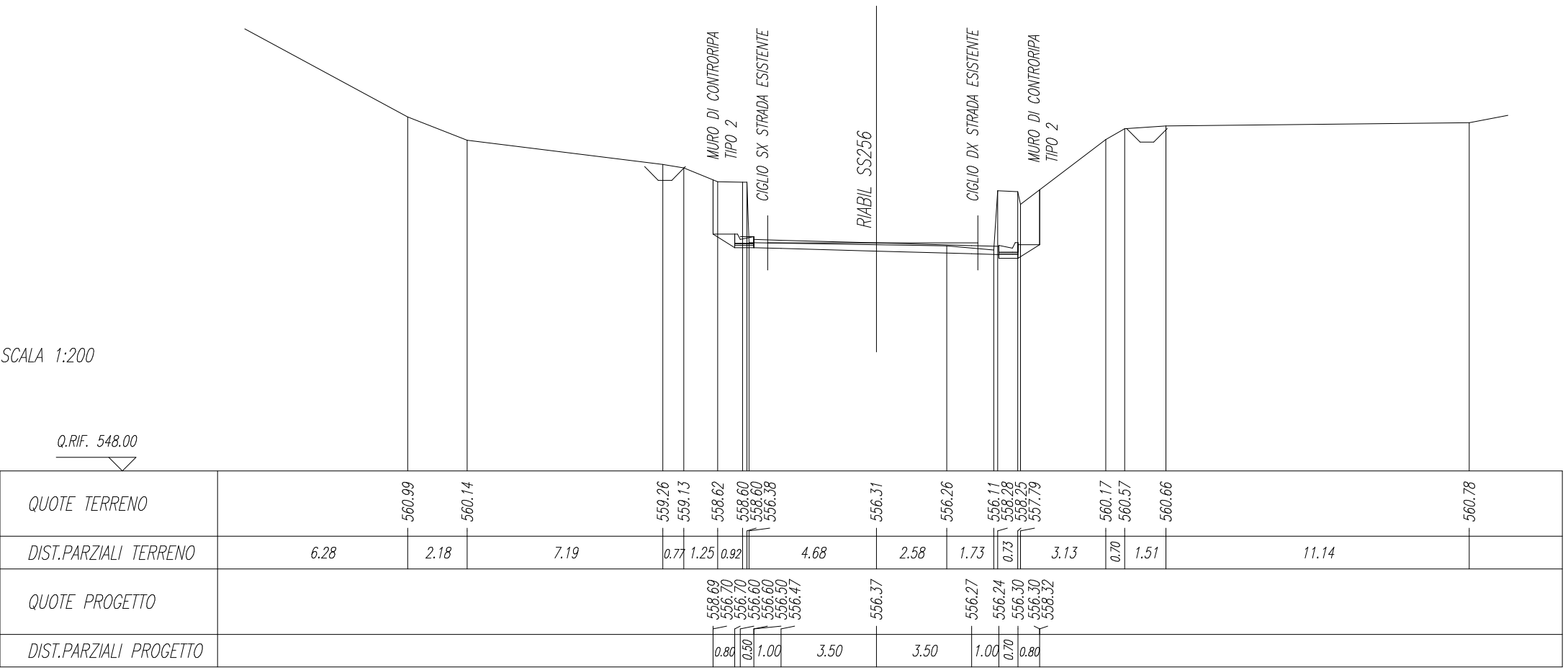
Q.RIF. 549.00

SCAVI E BONIFICHE	
STERRO	8.47 mq

RILEVATI	
TERRENO VEGETALE RILEVATI	2.20 m
TERRENO VEGETALE TRINCEE	4.01 m

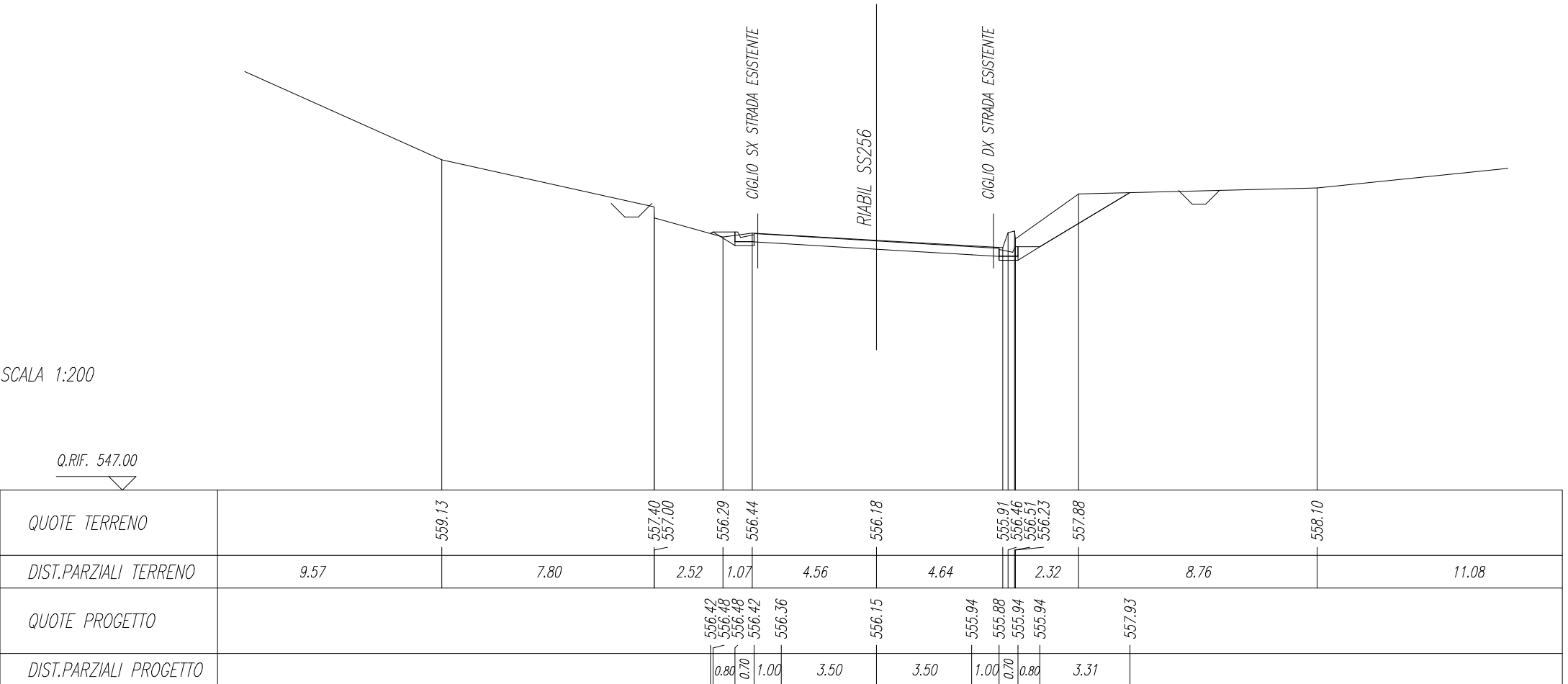
SOVRASTRUTTURA	
STRATO DI USURA	9.00 m

SEZIONE N. : 136
 Q. PROGETTO : 556.37
 DIST.PROG. : 2+700.00



SCAVI E BONIFICHE	
STERRO	7.06 mq
RILEVATI	
RILEVATO	0.01 mq
TERRENO VEGETALE RILEVATI	1.60 m
TERRENO VEGETALE TRINCEE	3.98 m
SOVRASTRUTTURA	
STRATO DI USURA	9.00 m

SEZIONE N. : 137
 Q. PROGETTO : 556.15
 DIST.PROG. : 2+720.00

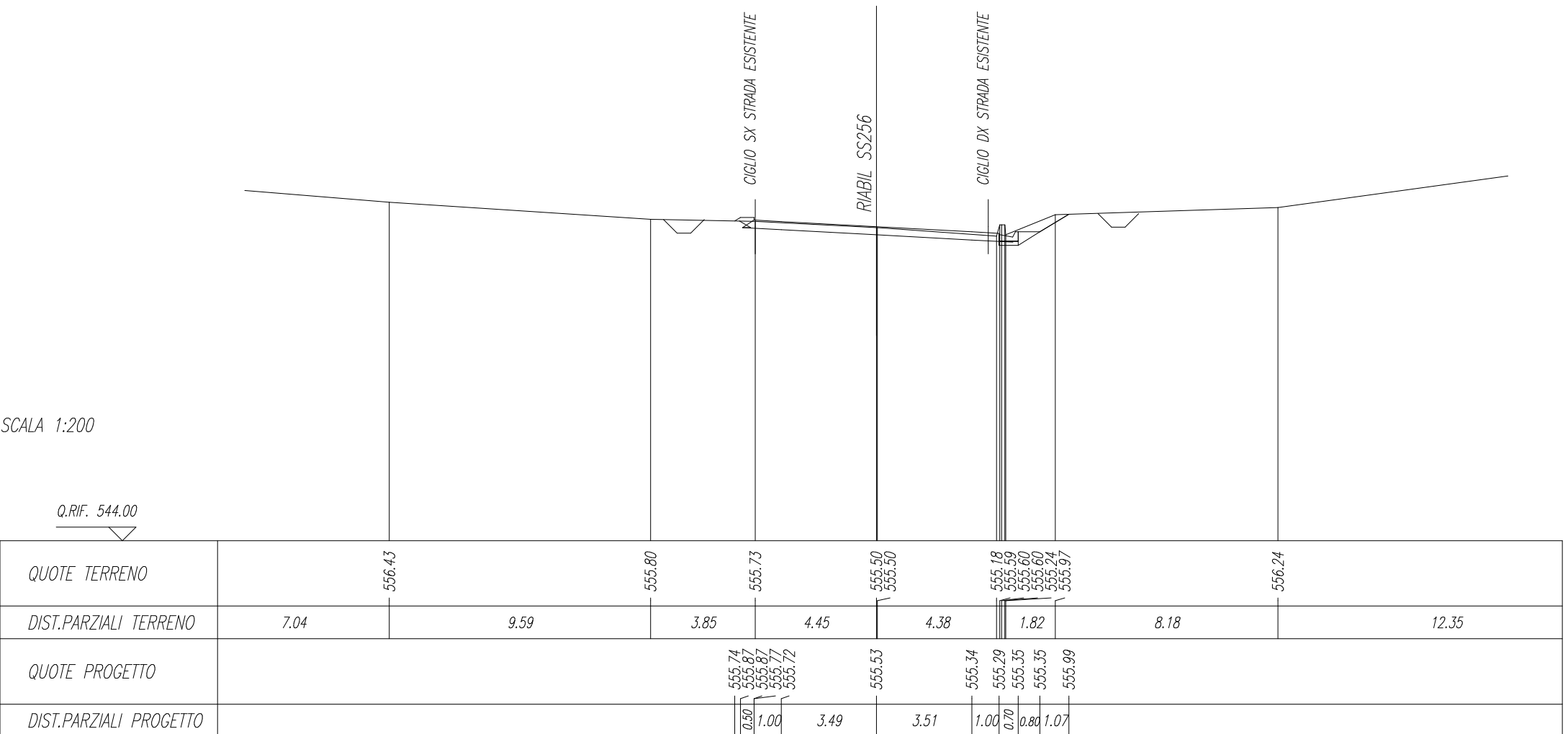


SCAVI E BONIFICHE	
STERRO	3.35 mq

RILEVATI	
RILEVATO	0.07 mq
TERRENO VEGETALE RILEVATI	1.66 m
TERRENO VEGETALE TRINCEE	1.24 m

SOVRASTRUTTURA	
STRATO DI USURA	9.00 m
CASSONETTO	0.29 m

SEZIONE N. : 138
 Q. PROGETTO : 555.53
 DIST.PROG. : 2+740.00



SCALA 1:200

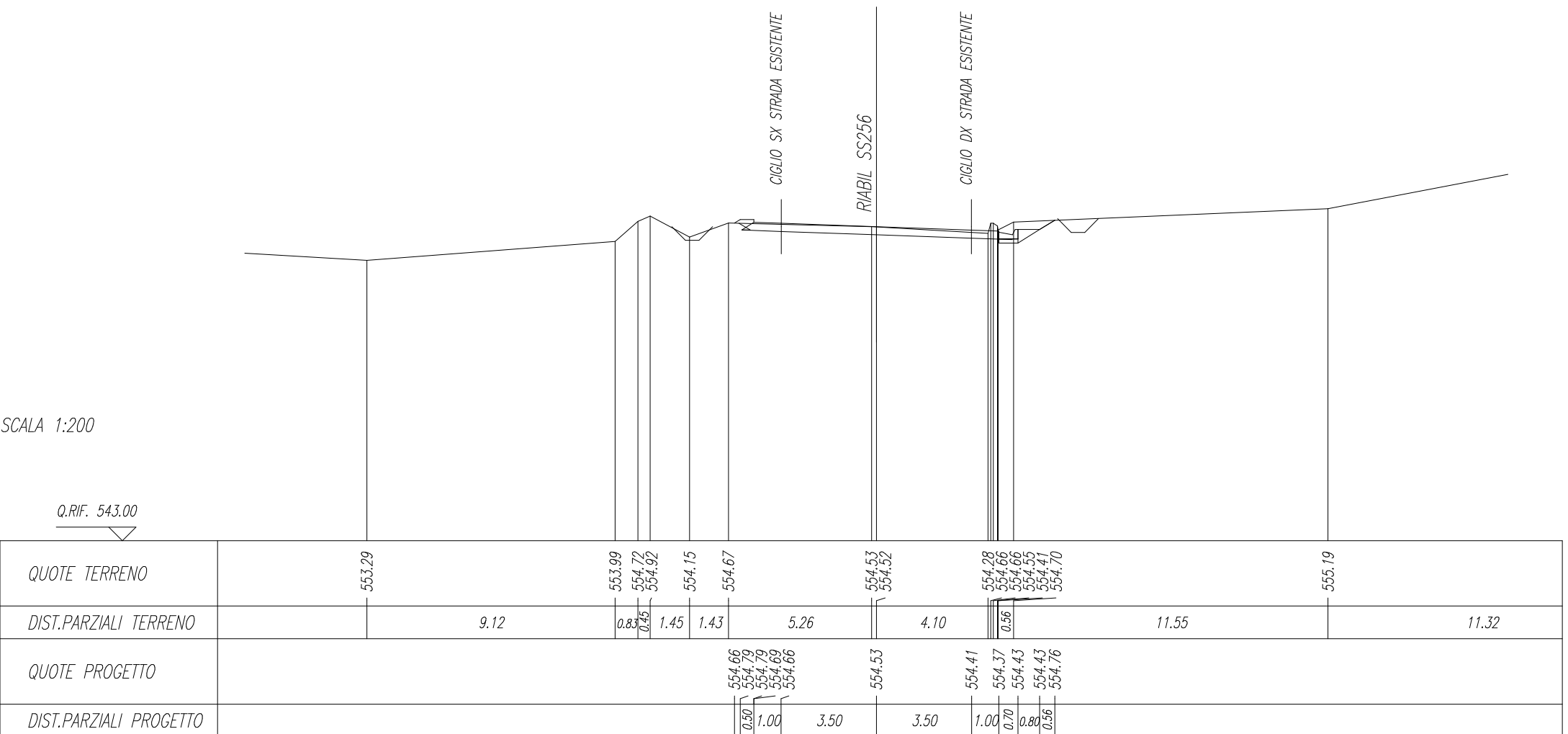
Q.RIF. 544.00

SCAVI E BONIFICHE	
STERRO	3.45 mq

RILEVATI	
RILEVATO	0.06 mq
TERRENO VEGETALE RILEVATI	1.66 m
TERRENO VEGETALE TRINCEE	0.65 m

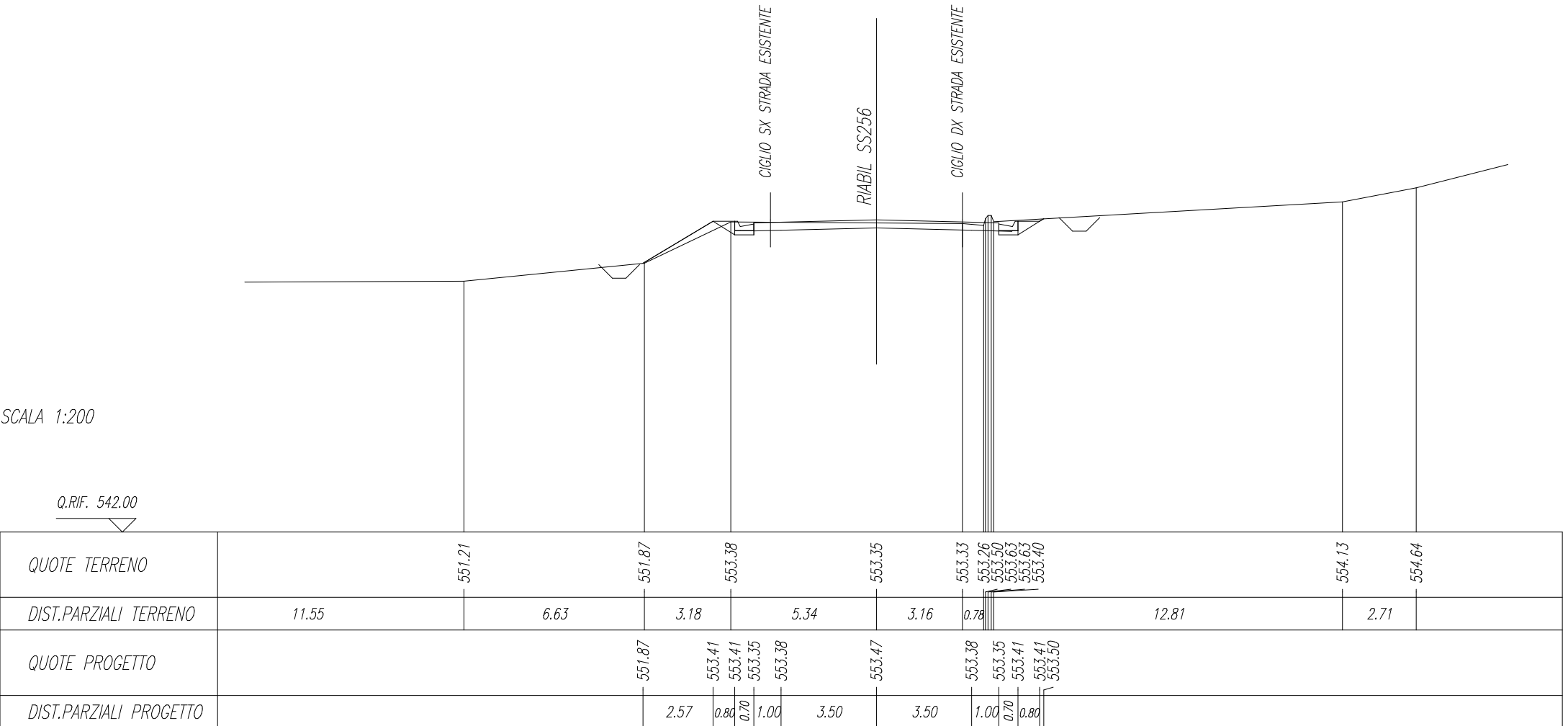
SOVRASTRUTTURA	
STRATO DI USURA	9.00 m
CASSONETTO	0.29 m

SEZIONE N. : 139
 Q. PROGETTO : 554.53
 DIST.PROG. : 2+760.00



SCAVI E BONIFICHE	
STERRO	3.31 mq
RILEVATI	
RILEVATO	0.56 mq
TERRENO VEGETALE RILEVATI	1.60 m
TERRENO VEGETALE TRINCEE	3.17 m
SOVRASTRUTTURA	
STRATO DI USURA	9.00 m

SEZIONE N. : 140
 Q. PROGETTO : 553.47
 DIST.PROG. : 2+780.00

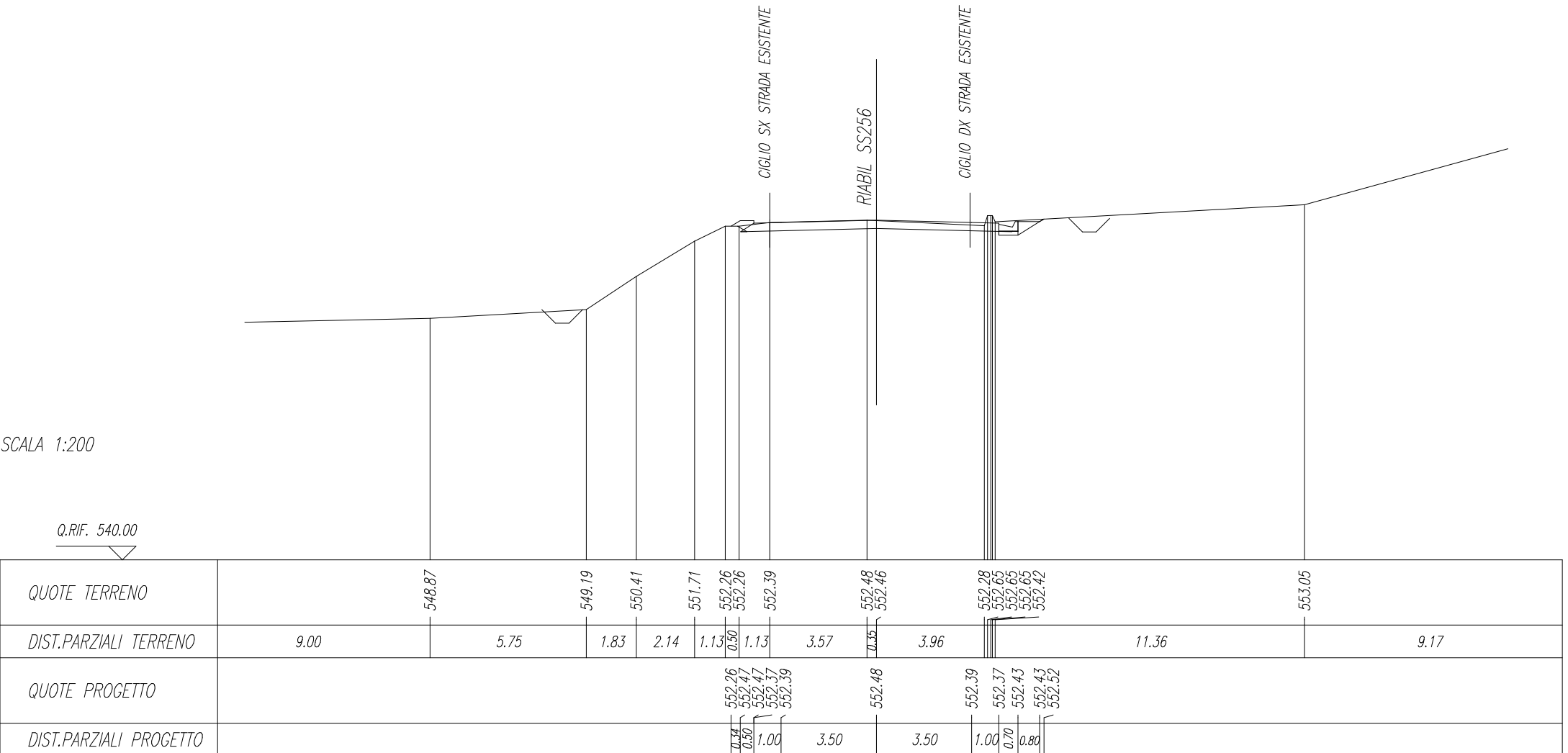


SCAVI E BONIFICHE	
STERRO	3.34 mq

RILEVATI	
RILEVATO	0.06 mq
TERRENO VEGETALE RILEVATI	1.80 m
TERRENO VEGETALE TRINCEE	0.17 m

SOVRASTRUTTURA	
STRATO DI USURA	9.00 m
CASSONETTO	0.37 m

SEZIONE N. : 141
 Q. PROGETTO : 552.48
 DIST.PROG. : 2+800.00



SCALA 1:200

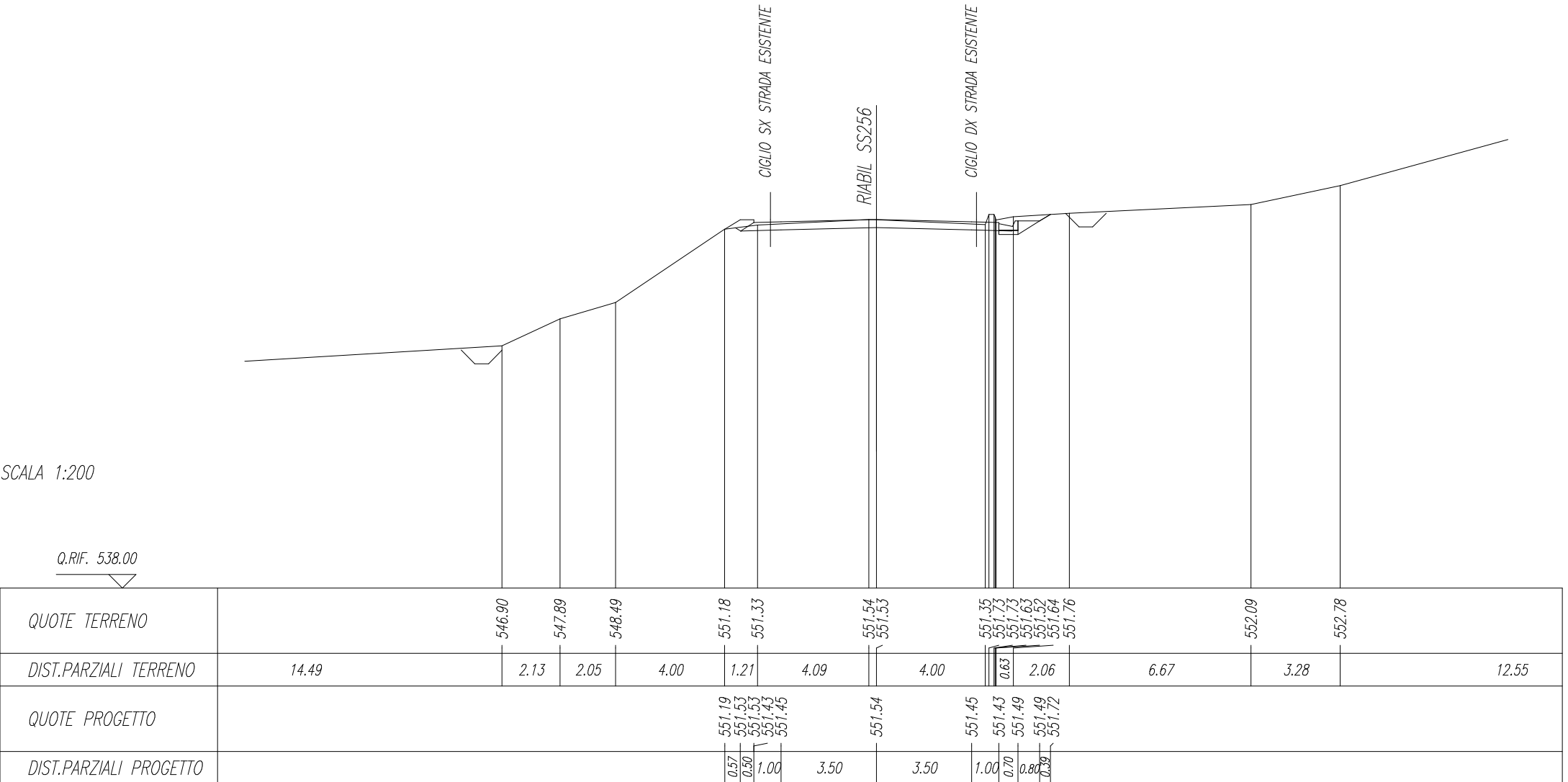
Q.RIF. 540.00

SCAVI E BONIFICHE	
STERRO	3.26 mq

RILEVATI	
RILEVATO	0.06 mq
TERRENO VEGETALE RILEVATI	2.06 m
TERRENO VEGETALE TRINCEE	0.45 m

SOVRASTRUTTURA	
STRATO DI USURA	9.00 m

SEZIONE N. : 142
 Q. PROGETTO : 551.54
 DIST.PROG. : 2+820.00



SCALA 1:200

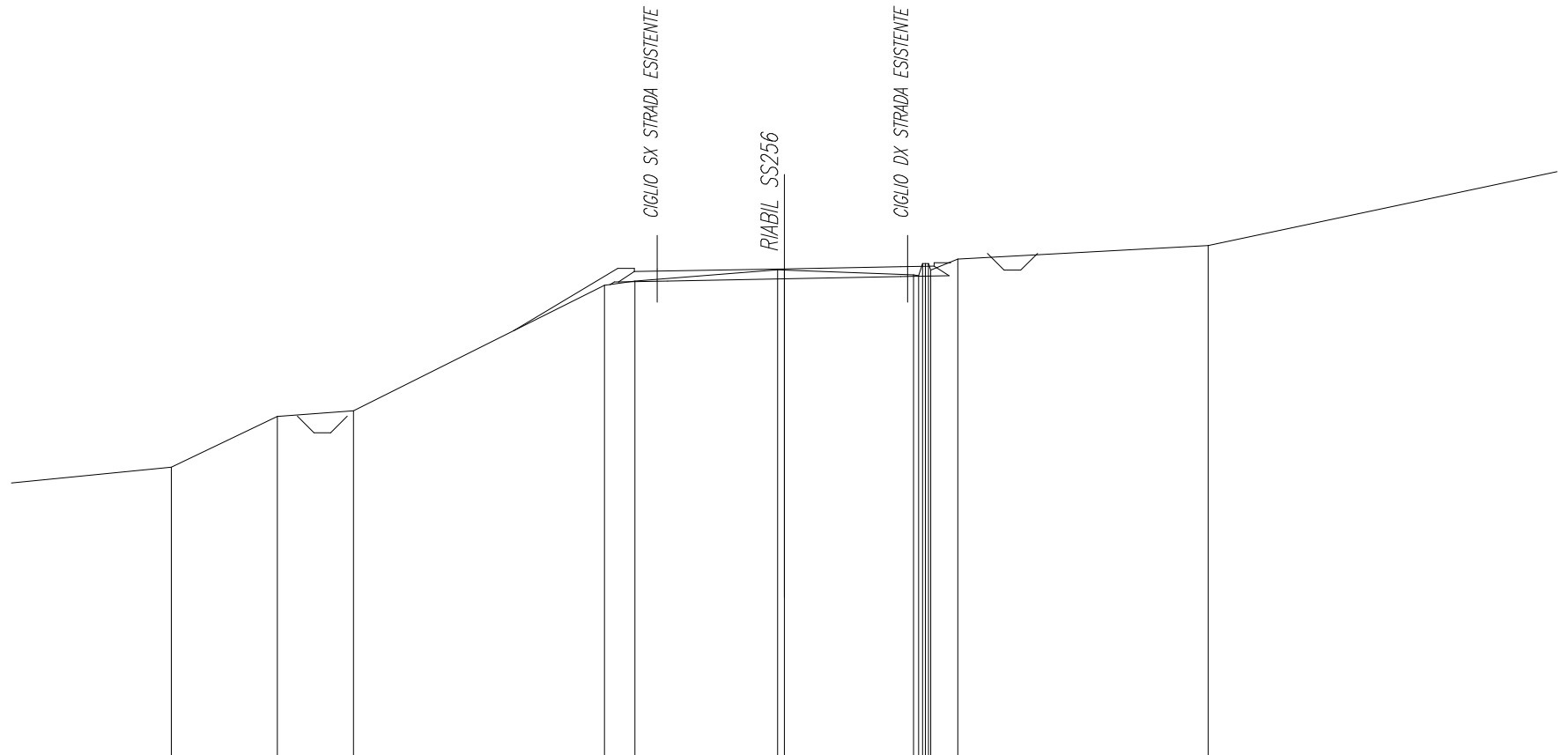
Q.RIF. 538.00

SCAVI E BONIFICHE	
STERRO	1.56 mq

RILEVATI	
RILEVATO	0.02 mq
TERRENO VEGETALE RILEVATI	4.85 m

SOVRASTRUTTURA	
STRATO DI USURA	9.00 m

SEZIONE N. : 143
 Q. PROGETTO : 550.67
 DIST.PROG. : 2+840.00



SCALA 1:200

Q.RIF. 536.00

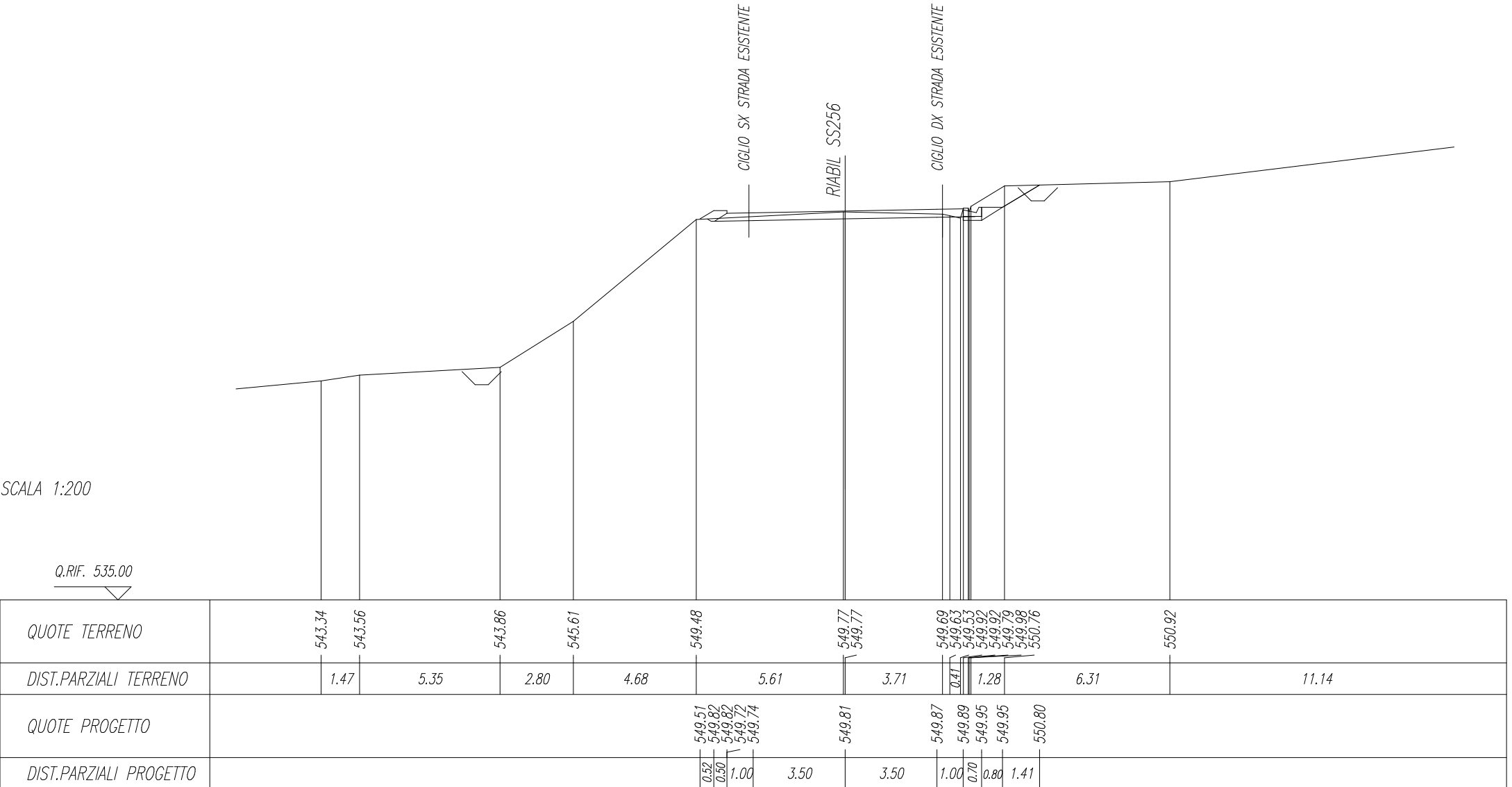
QUOTE TERRENO		544.71	546.23	546.41		550.17	550.30		550.64	550.63		550.49	550.46	550.82	550.82	550.63	550.96		551.37
DIST.PARZIALI TERRENO	5.65	3.18	2.29	7.54	0.91	4.29	3.88	0.81	7.52	11.30									
QUOTE PROGETTO				548.81	550.68	550.68	550.58	550.60	550.67	550.73	550.75	550.85	550.85						
DIST.PARZIALI PROGETTO				3.13	0.50	1.00	3.50	3.50	1.00	0.90									

SCAVI E BONIFICHE	
STERRO	3.24 mq

RILEVATI	
RILEVATO	0.07 mq
TERRENO VEGETALE RILEVATI	2.01 m
TERRENO VEGETALE TRINCEE	1.65 m

SOVRASTRUTTURA	
STRATO DI USURA	9.00 m

SEZIONE N. : 144
 Q. PROGETTO : 549.81
 DIST.PROG. : 2+860.00

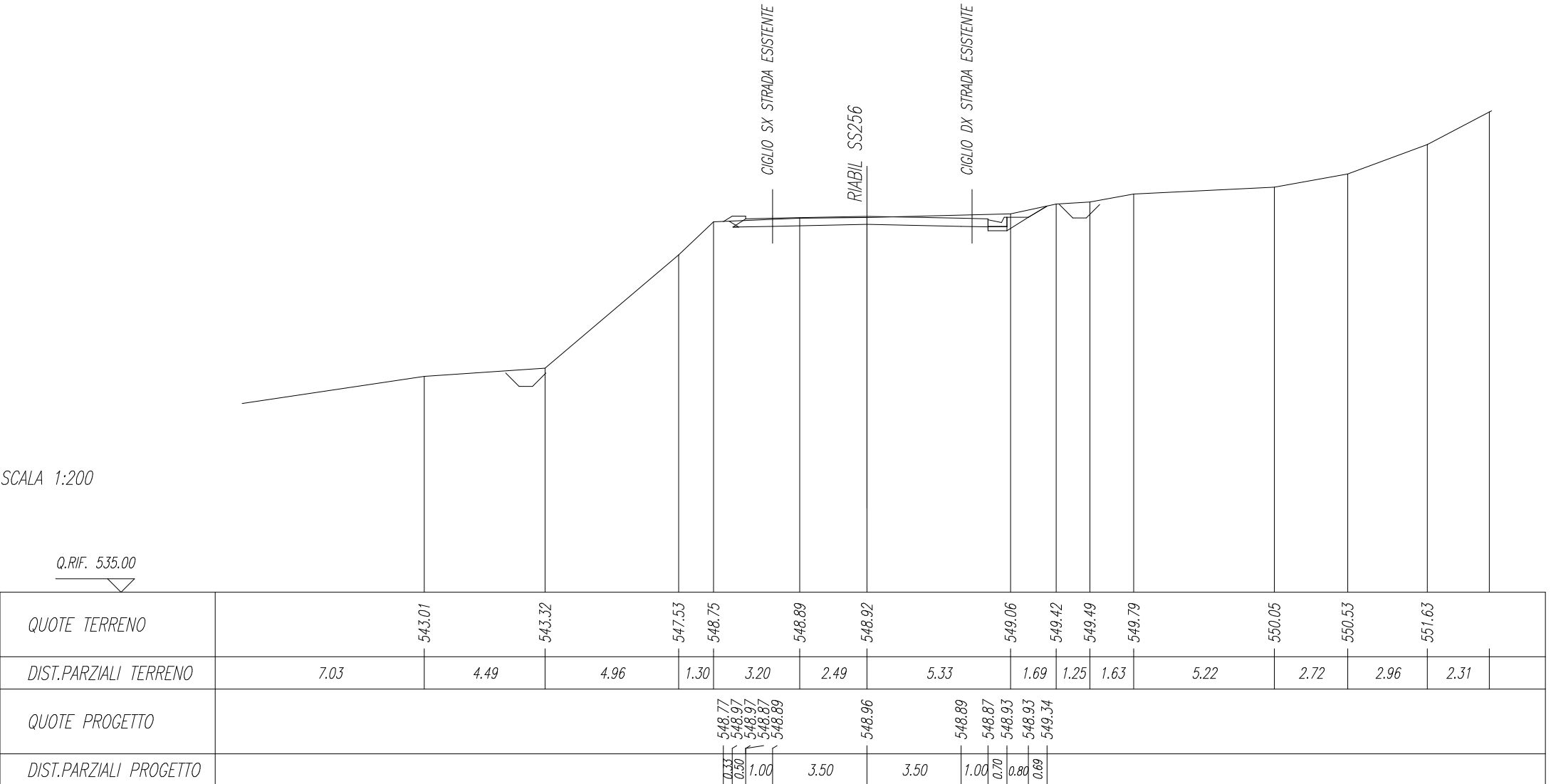


SCAVI E BONIFICHE	
STERRO	3.80 mq

RILEVATI	
TERRENO VEGETALE RILEVATI	1.79 m
TERRENO VEGETALE TRINCEE	0.80 m

SOVRASTRUTTURA	
STRATO DI USURA	9.00 m
CASSONETTO	0.25 m

SEZIONE N. : 145
 Q. PROGETTO : 548.96
 DIST.PROG. : 2+880.00



SCALA 1:200

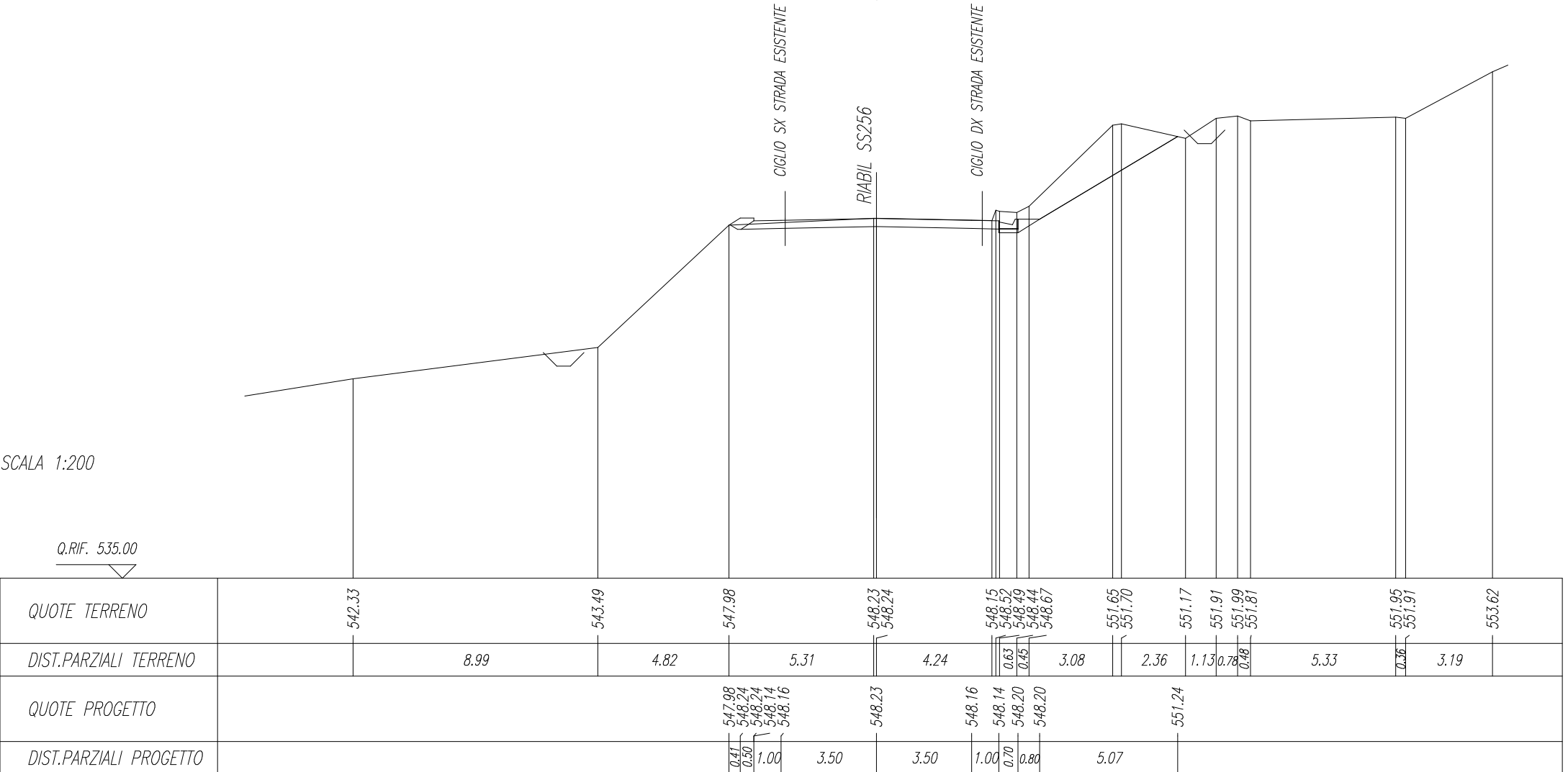
Q.RIF. 535.00

SCAVI E BONIFICHE	
STERRO	9.73 mq

RILEVATI	
TERRENO VEGETALE RILEVATI	1.89 m
TERRENO VEGETALE TRINCEE	5.91 m

SOVRASTRUTTURA	
STRATO DI USURA	9.00 m

SEZIONE N. : 146
 Q. PROGETTO : 548.23
 DIST.PROG. : 2+900.00

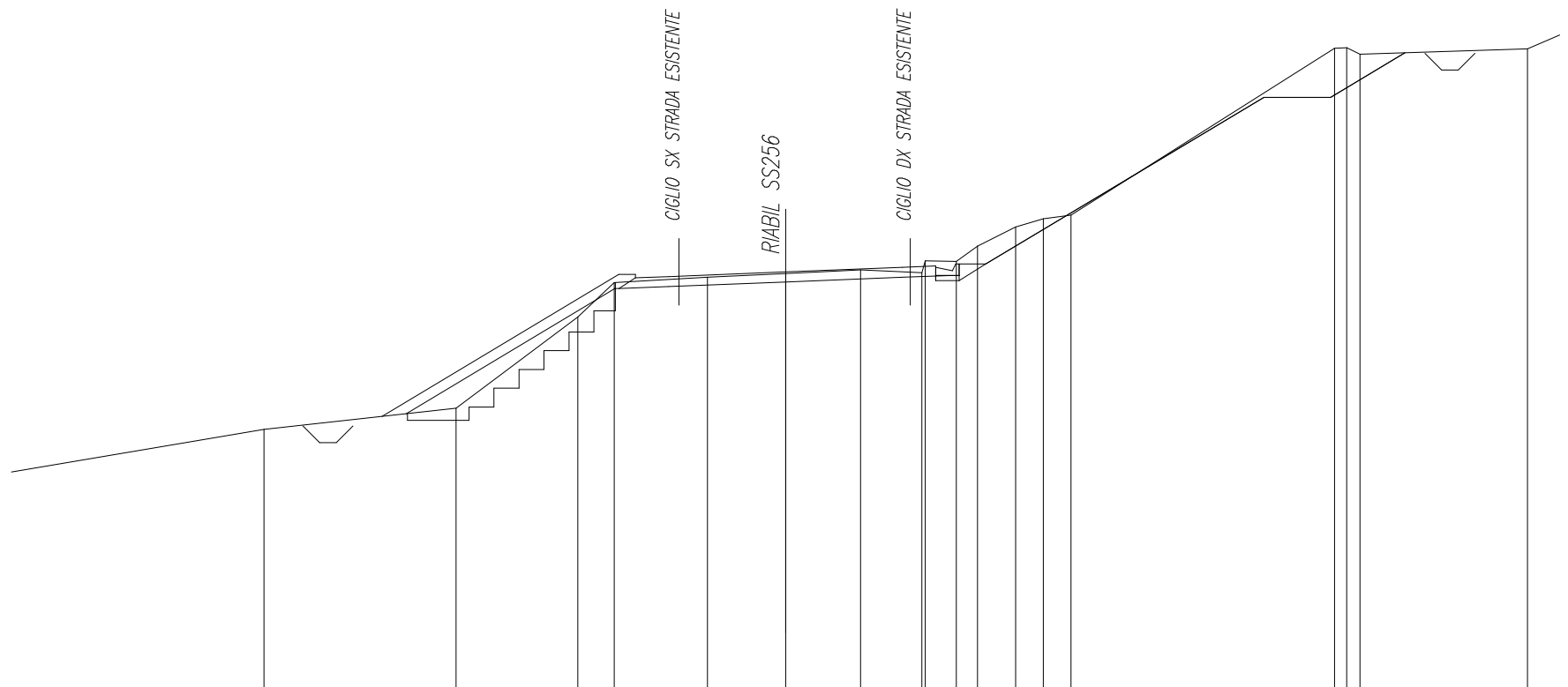


SCAVI E BONIFICHE	
STERRO	7.58 mq
AMMORSAMENTO	2.94 mq

RILEVATI	
RILEVATO	5.35 mq
TERRENO VEGETALE RILEVATI	9.67 m
TERRENO VEGETALE TRINCEE	14.31 m

SOVRASTRUTTURA	
STRATO DI USURA	9.00 m

SEZIONE N. : 147
 Q. PROGETTO : 547.52
 DIST.PROG. : 2+920.00



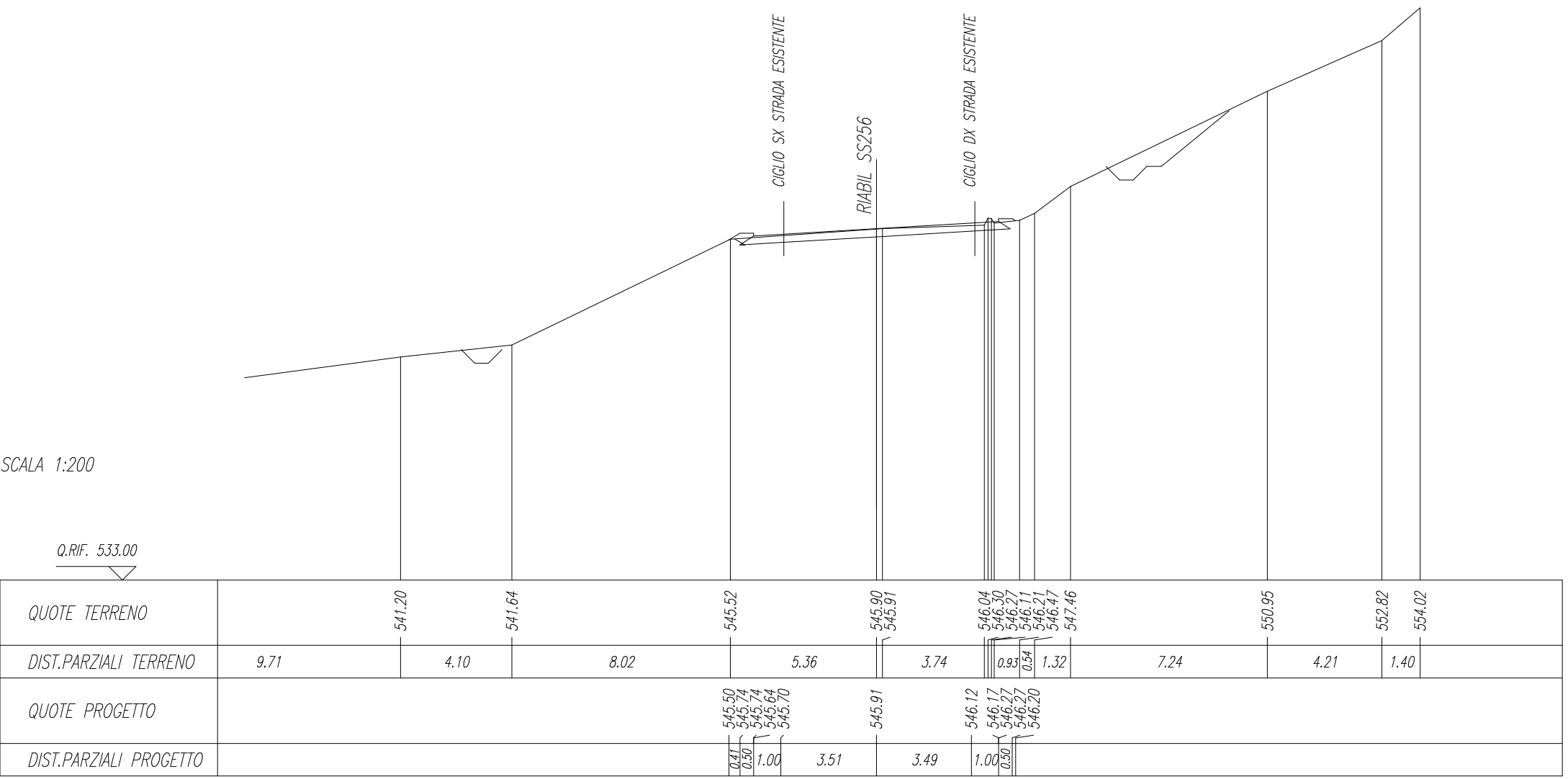
SCALA 1:200

Q.RIF. 535.00

QUOTE TERRENO		542.80		543.43		546.16	547.20		547.36		547.47		547.58		547.50	547.85	547.84	548.30		548.66	549.11	549.23			554.23	554.24	554.05		554.21
DIST.PARZIALI TERRENO	13.72		5.76		3.65	1.10	2.79		2.34	2.25	1.84	0.93	0.63	1.14	0.83	0.83		7.90						0.36	0.40		5.02		
QUOTE PROGETTO			543.19			547.44	547.44	547.34	547.38		547.52		547.66		547.70	547.76	547.76							552.76		552.76		554.09	
DIST.PARZIALI PROGETTO					7.09	0.50	1.00		3.50		3.50		1.00	0.70	0.80			8.33					2.00		2.23				

<i>SCAVI E BONIFICHE</i>	
<i>STERRO</i>	4.07 mq
<i>RILEVATI</i>	
<i>TERRENO VEGETALE RILEVATI</i>	1.83 m
<i>SOVRASTRUTTURA</i>	
<i>STRATO DI USURA</i>	9.00 m
<i>CASSONETTO</i>	0.42 m

SEZIONE N. : 149
 Q. PROGETTO : 545.91
 DIST.PROG. : 2+960.00

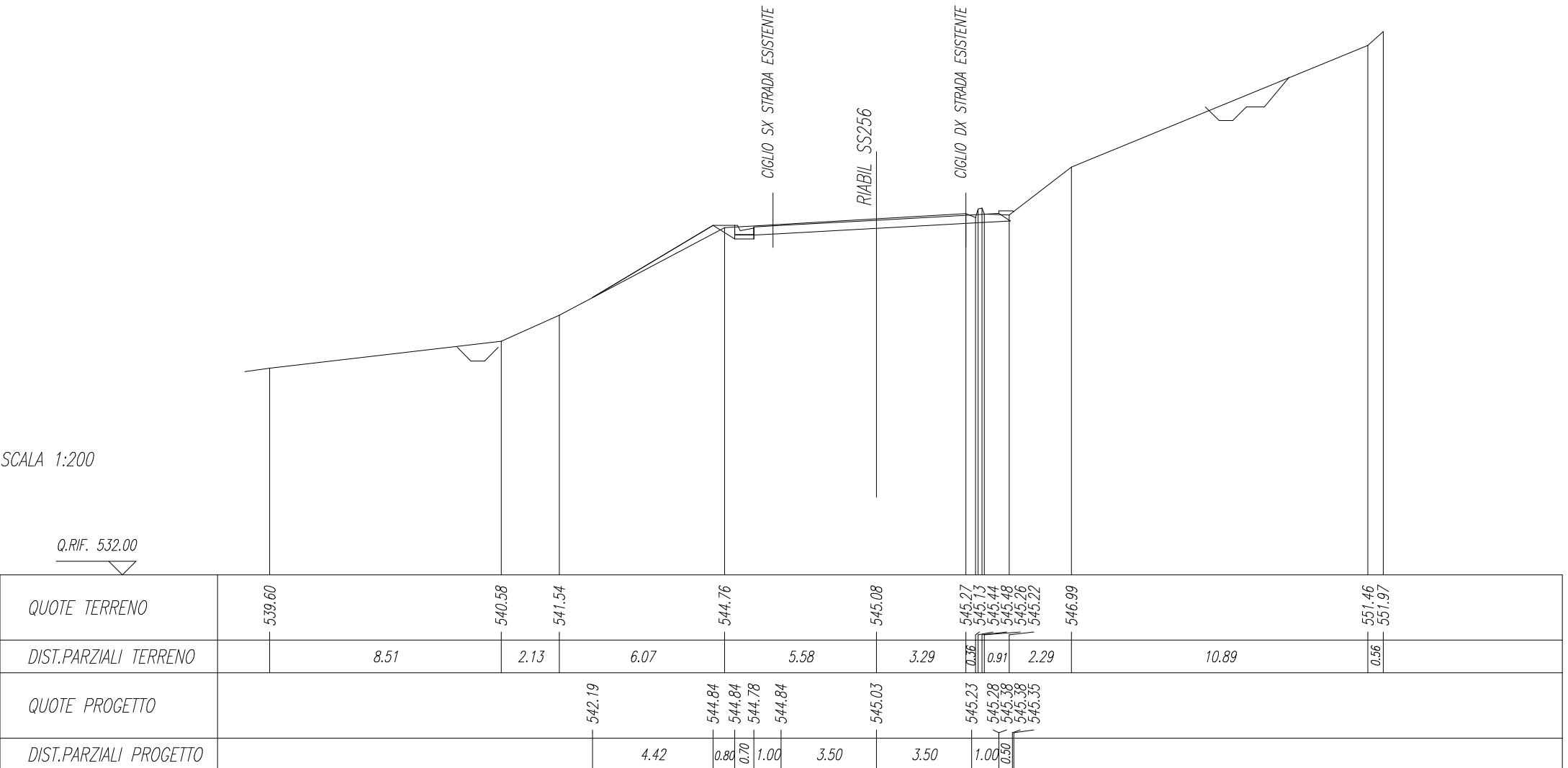


SCAVI E BONIFICHE	
STERRO	4.36 mq

RILEVATI	
RILEVATO	0.75 mq
TERRENO VEGETALE RILEVATI	1.46 m
TERRENO VEGETALE TRINCEE	5.16 m

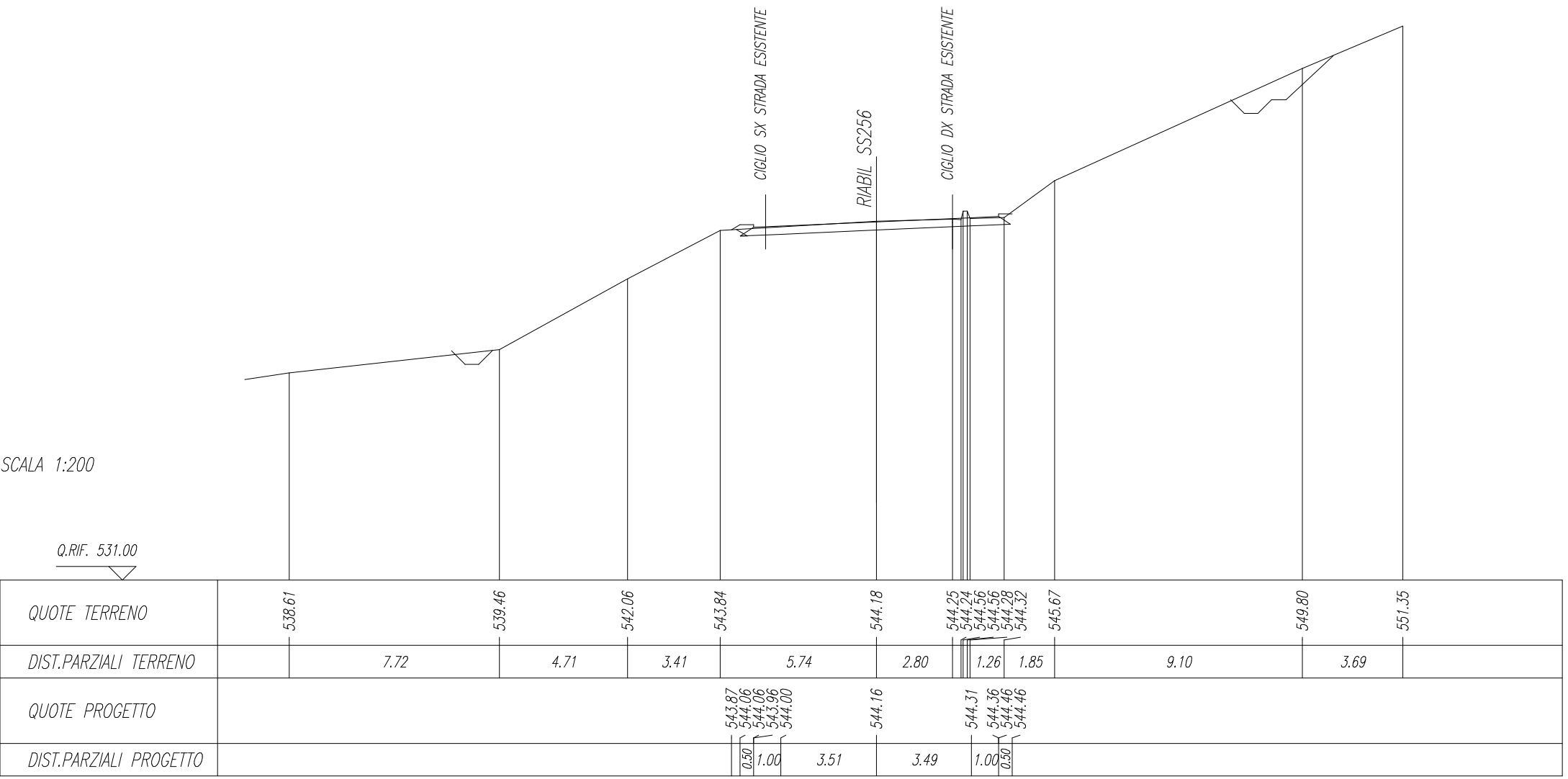
SOVRASTRUTTURA	
STRATO DI USURA	9.00 m

SEZIONE N. : 150
 Q. PROGETTO : 545.03
 DIST.PROG. : 2+980.00



SCAVI E BONIFICHE	
STERRO	4.06 mq
RILEVATI	
TERRENO VEGETALE RILEVATI	1.56 m
SOVRASTRUTTURA	
STRATO DI USURA	9.00 m
CASSONETTO	0.23 m

SEZIONE N. : 151
 Q. PROGETTO : 544.16
 DIST.PROG. : 3+000.00

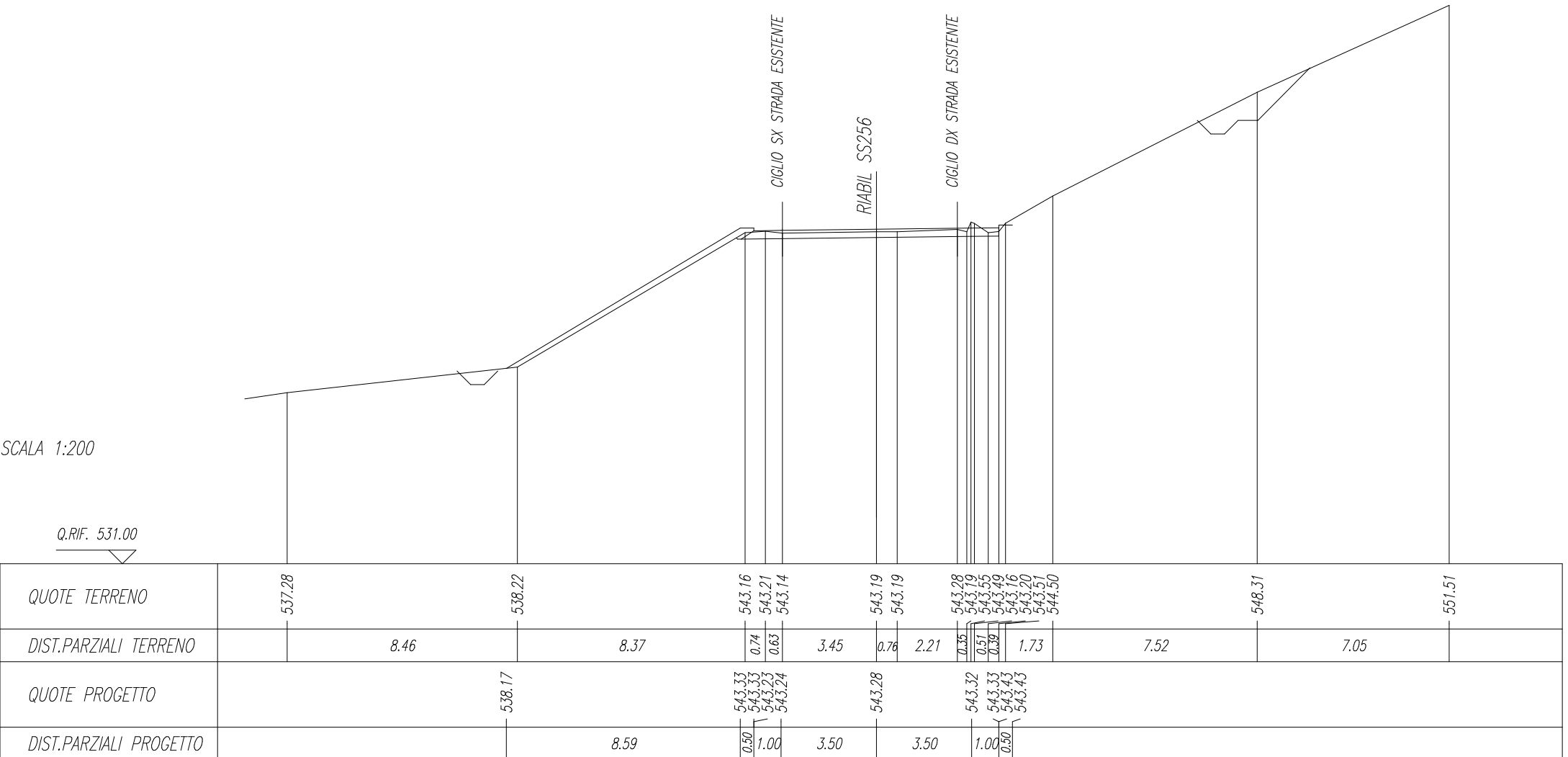


SCAVI E BONIFICHE	
STERRO	3.78 mq

RILEVATI	
TERRENO VEGETALE RILEVATI	11.22 m

SOVRASTRUTTURA	
STRATO DI USURA	9.00 m

SEZIONE N. : 152
 Q. PROGETTO : 543.28
 DIST.PROG. : 3+020.00

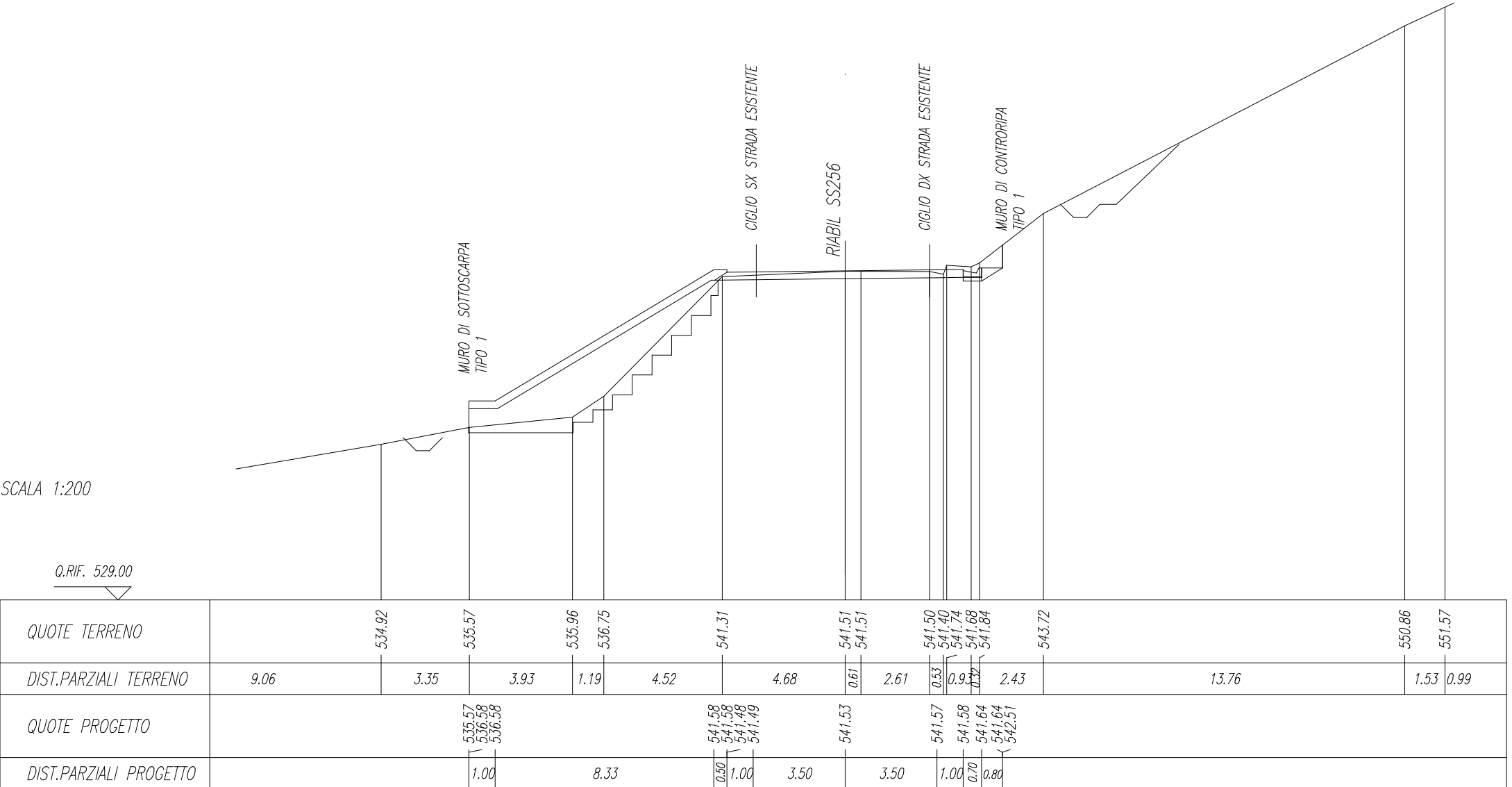


SCAVI E BONIFICHE	
STERRO	5.21 mq
AMMORSAMENTO	4.96 mq

RILEVATI	
RILEVATO	16.41 mq
TERRENO VEGETALE RILEVATI	13.13 m
TERRENO VEGETALE TRINCEE	0.87 m

SOVRASTRUTTURA	
STRATO DI USURA	9.00 m

SEZIONE N. : 154
 Q. PROGETTO : 541.53
 DIST.PROG. : 3+060.00



SCAVI E BONIFICHE	
STERRO	5.46 mq
AMMORSAMENTO	4.98 mq

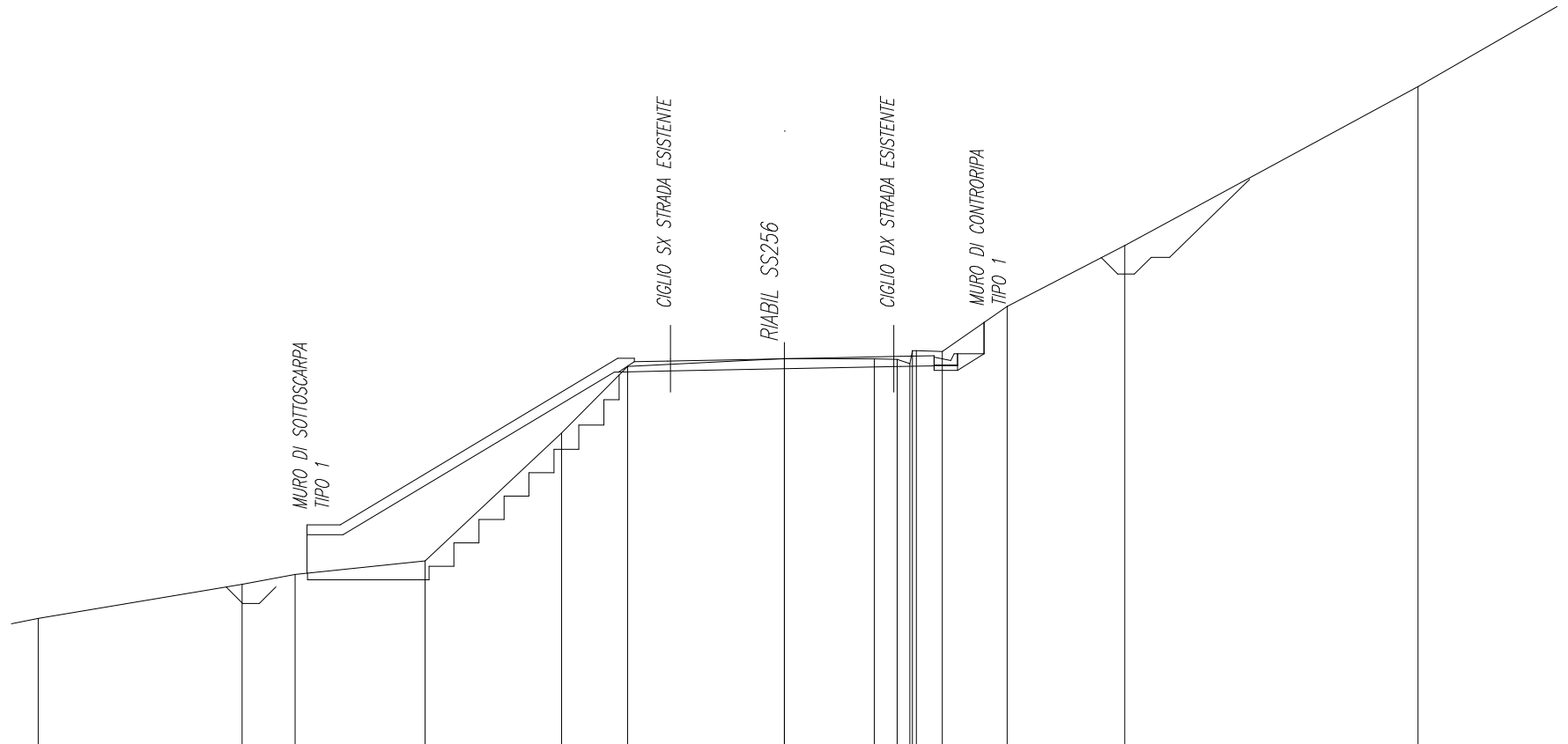
RILEVATI	
RILEVATO	17.63 mq
TERRENO VEGETALE RILEVATI	13.58 m
TERRENO VEGETALE TRINCEE	0.95 m

SOVRASTRUTTURA	
STRATO DI USURA	9.00 m

SEZIONE N. : 155
 Q. PROGETTO : 540.64
 DIST.PROG. : 3+080.00

SCALA 1:200

Q.RIF. 529.00



QUOTE TERRENO	532.84	533.86	534.17	534.57	538.42	540.41	540.65	540.64	540.62	540.60	540.88	540.86	542.22	544.04	548.82
DIST.PARZIALI TERRENO		6.12	1.59	3.90	4.10	1.98	4.70	2.70	0.69	0.38	0.77	1.95	3.53	8.81	5.30
QUOTE PROGETTO			534.20	535.66	535.66	540.66	540.66	540.56	540.58	540.64	540.71	540.73	540.79	540.79	541.74
DIST.PARZIALI PROGETTO			1.00	8.33	0.50	1.00	3.50	3.50	1.00	0.70	0.80				

SCAVI E BONIFICHE	
STERRO	4.46 mq
AMMORSAMENTO	5.00 mq

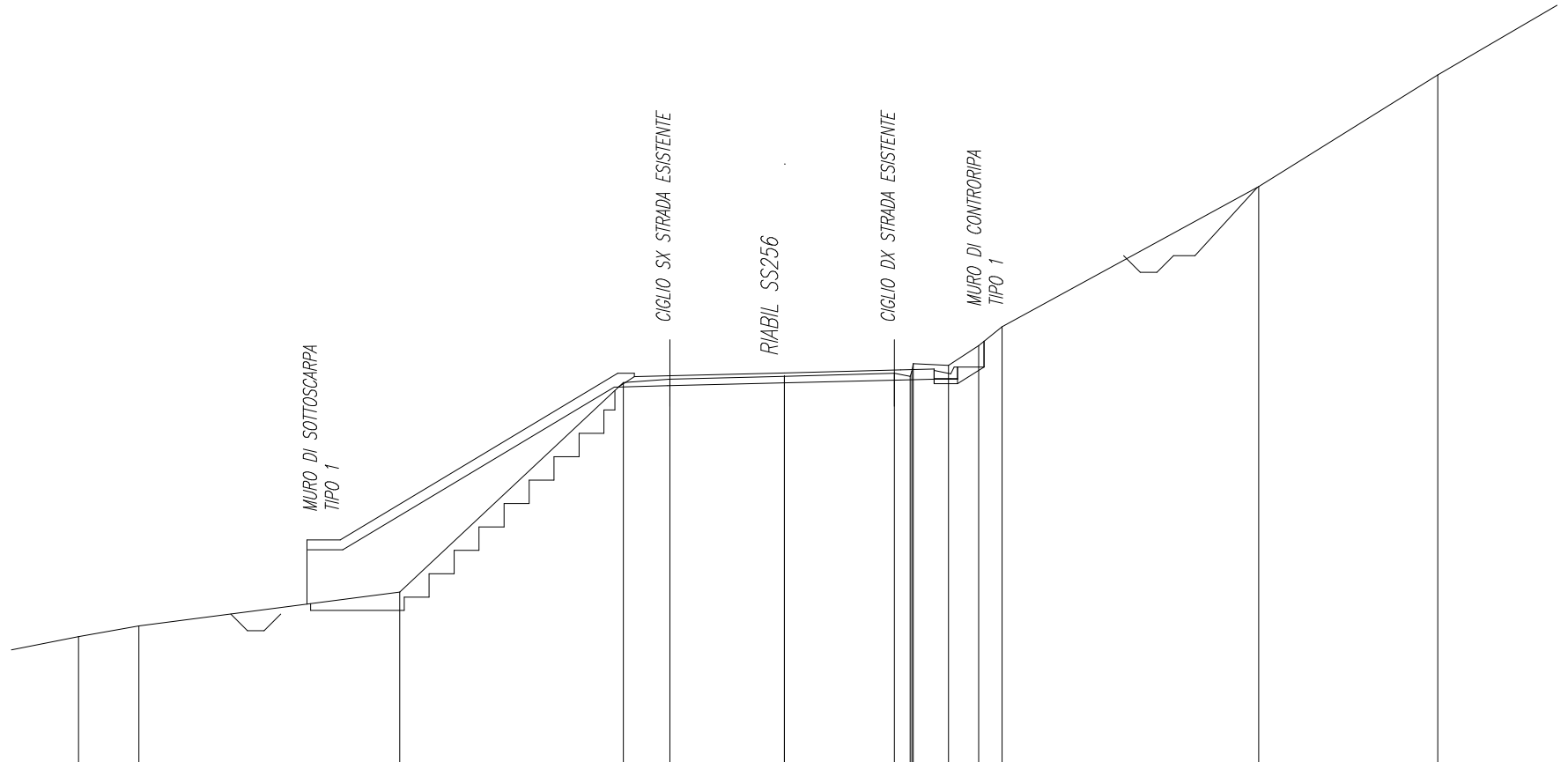
RILEVATI	
RILEVATO	17.66 mq
TERRENO VEGETALE RILEVATI	14.05 m
TERRENO VEGETALE TRINCEE	0.77 m

SOVRASTRUTTURA	
STRATO DI USURA	9.00 m

SEZIONE N. : 156
 Q. PROGETTO : 539.75
 DIST.PROG. : 3+100.00

SCALA 1:200

Q.RIF. 528.00



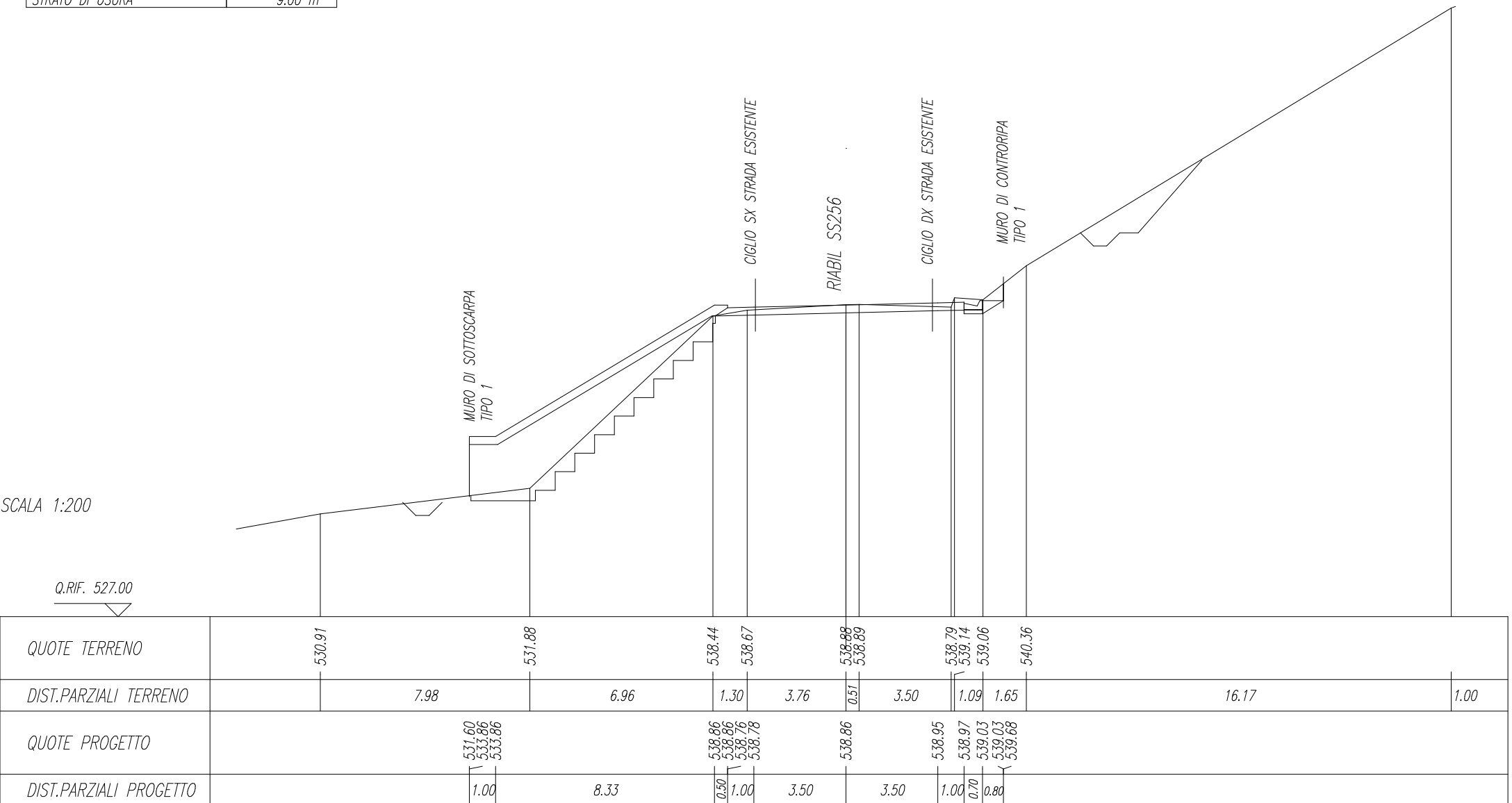
QUOTE TERRENO	531.83	532.15	533.17	539.46	539.57	539.65	539.74	539.65	539.80	540.03	539.98	540.57	541.14	545.34	548.70
DIST.PARZIALI TERRENO	1.81	7.83	6.72	1.39	3.44	3.30	0.48	1.06	0.91	0.70	7.71	5.38	4.49		
QUOTE PROGETTO			532.81	539.74	539.64	539.67	539.75	539.84	539.87	539.93	539.93	540.70			
DIST.PARZIALI PROGETTO			1.00	8.33	0.50	1.00	3.50	3.50	1.00	0.70	0.80				

SCAVI E BONIFICHE	
STERRO	5.50 mq
AMMORSAMENTO	5.15 mq

RILEVATI	
RILEVATO	18.26 mq
TERRENO VEGETALE RILEVATI	14.38 m
TERRENO VEGETALE TRINCEE	0.65 m

SOVRASTRUTTURA	
STRATO DI USURA	9.00 m

SEZIONE N. : 157
 Q. PROGETTO : 538.86
 DIST.PROG. : 3+120.00



SCAVI E BONIFICHE	
STERRO	5.39 mq
AMMORSAMENTO	4.68 mq

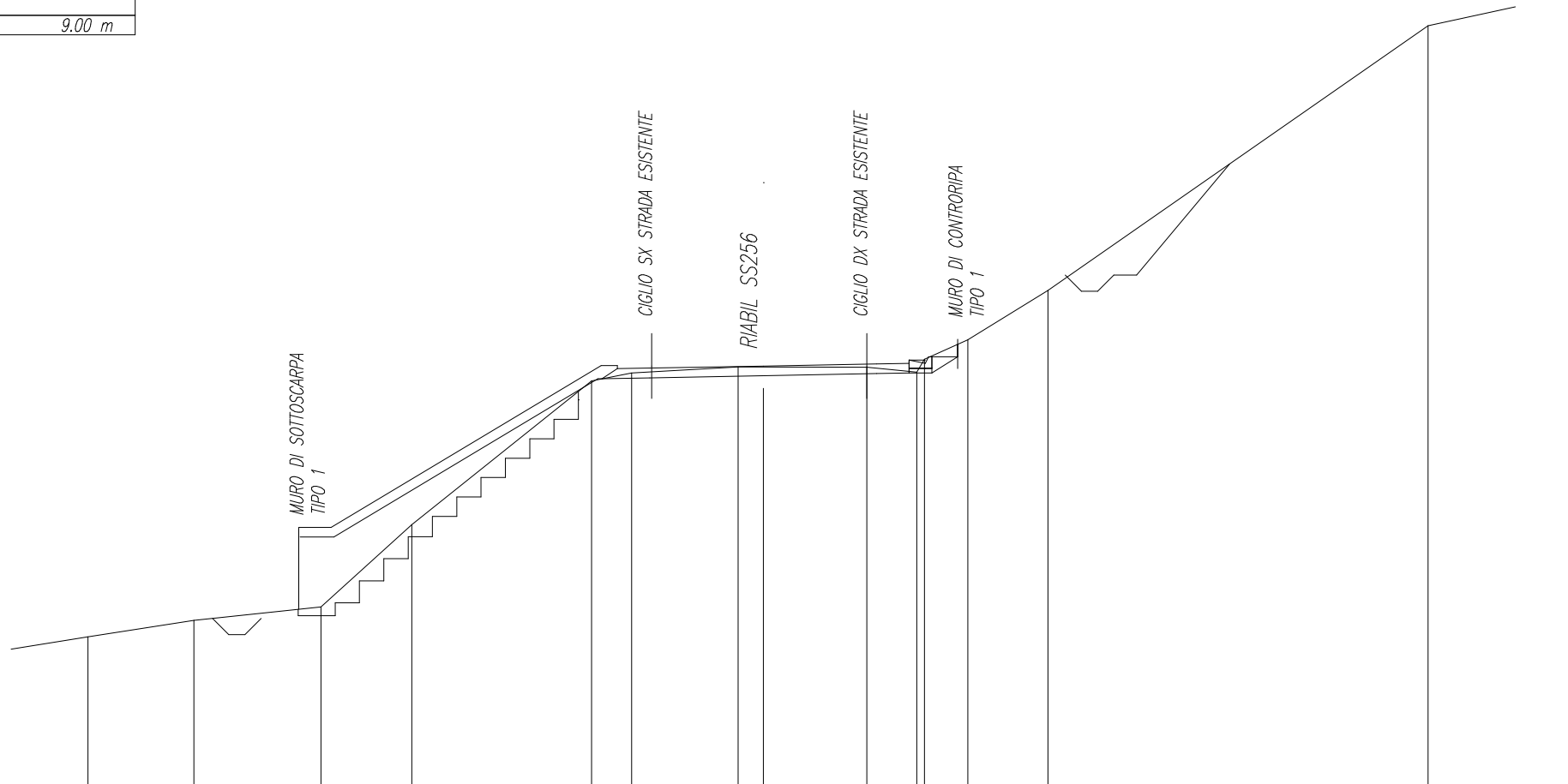
RILEVATI	
RILEVATO	13.14 mq
TERRENO VEGETALE RILEVATI	15.25 m
TERRENO VEGETALE TRINCEE	0.38 m

SOVRASTRUTTURA	
STRATO DI USURA	9.00 m

SEZIONE N. : 158
 Q. PROGETTO : 537.97
 DIST.PROG. : 3+140.00

SCALA 1:200

Q.RIF. 525.00



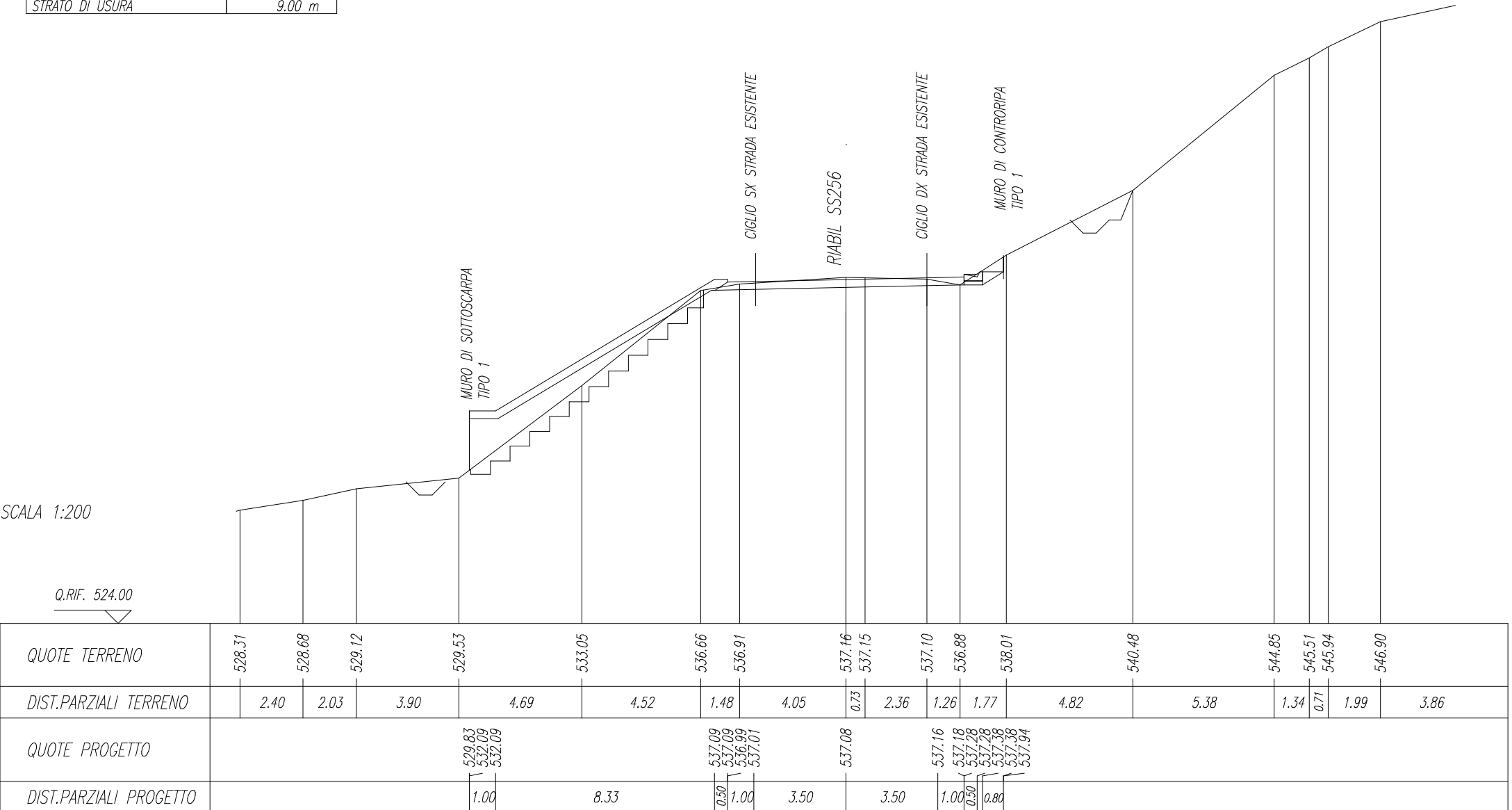
QUOTE TERRENO	529.61	530.12	530.54	533.07	537.52	537.76	537.94	537.94	537.93	537.79	538.18	538.78	540.30	548.48
DIST.PARZIALI TERRENO	3.27	3.92	2.80	5.55	1.24	3.28	0.78	3.20	1.54	1.34	2.47	11.73	3.31	
QUOTE PROGETTO			530.46 532.99 532.99		537.99 537.99 537.89 537.91		537.97		538.04	538.06 538.16 538.16	538.26 538.26 538.64			
DIST.PARZIALI PROGETTO			1.00	8.33	0.50 1.00	3.50	3.50	1.00	0.90 0.80					

SCAVI E BONIFICHE	
STERRO	3.91 mq
AMMORSAMENTO	4.62 mq

RILEVATI	
RILEVATO	10.31 mq
TERRENO VEGETALE RILEVATI	14.98 m
TERRENO VEGETALE TRINCEE	0.56 m

SOVRASTRUTTURA	
STRATO DI USURA	9.00 m

SEZIONE N. : 159
 Q. PROGETTO : 537.08
 DIST.PROG. : 3+160.00

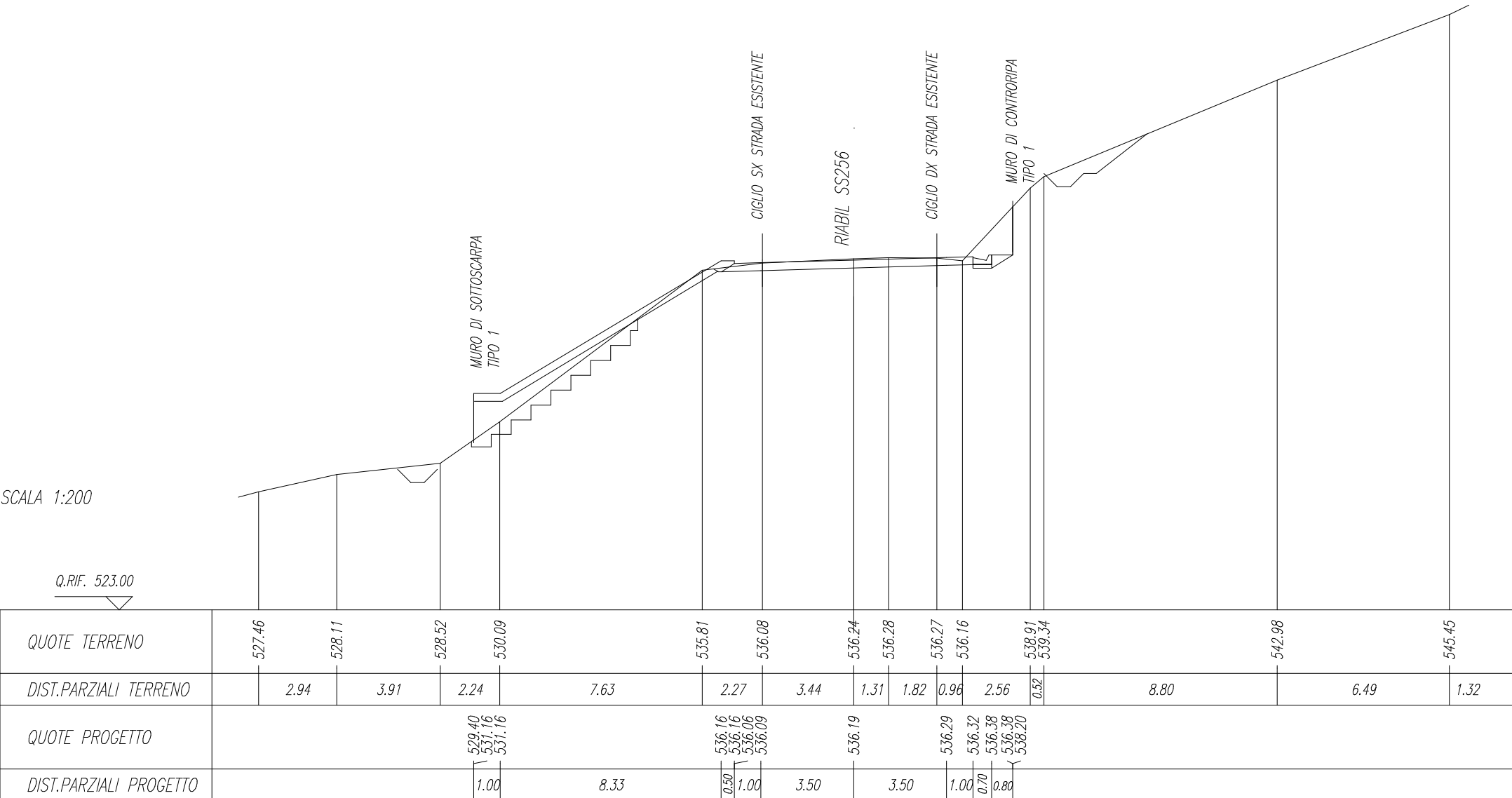


SCAVI E BONIFICHE	
STERRO	6.51 mq
AMMORSAMENTO	3.24 mq

RILEVATI	
RILEVATO	6.06 mq
TERRENO VEGETALE RILEVATI	13.88 m
TERRENO VEGETALE TRINCEE	1.82 m

SOVRASTRUTTURA	
STRATO DI USURA	9.00 m

SEZIONE N. : 160
 Q. PROGETTO : 536.19
 DIST.PROG. : 3+180.00

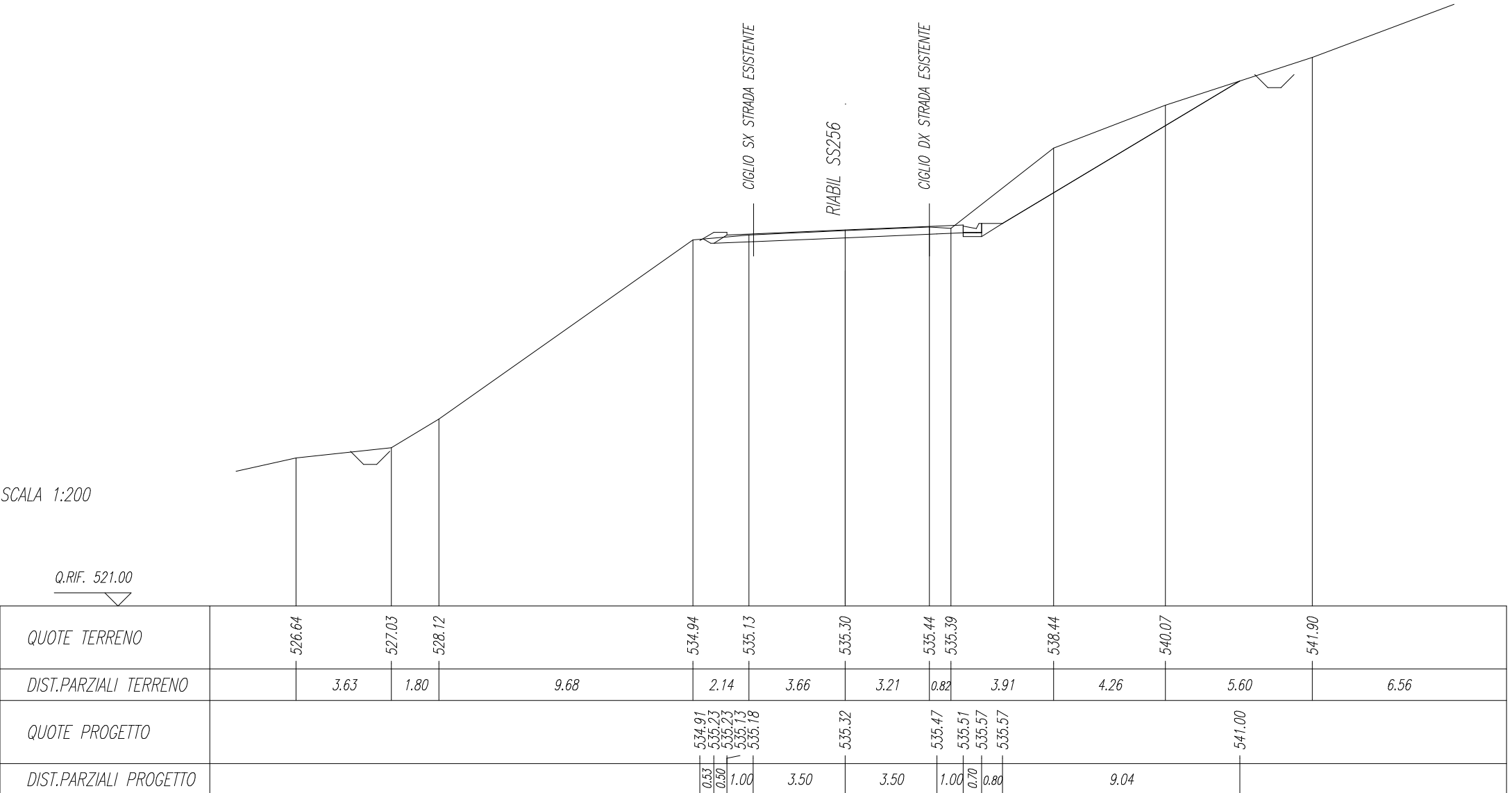


SCAVI E BONIFICHE	
STERRO	13.68 mq

RILEVATI	
TERRENO VEGETALE RILEVATI	2.02 m
TERRENO VEGETALE TRINCEE	10.55 m

SOVRASTRUTTURA	
STRATO DI USURA	9.00 m

SEZIONE N. : 161
 Q. PROGETTO : 535.32
 DIST.PROG. : 3+200.00

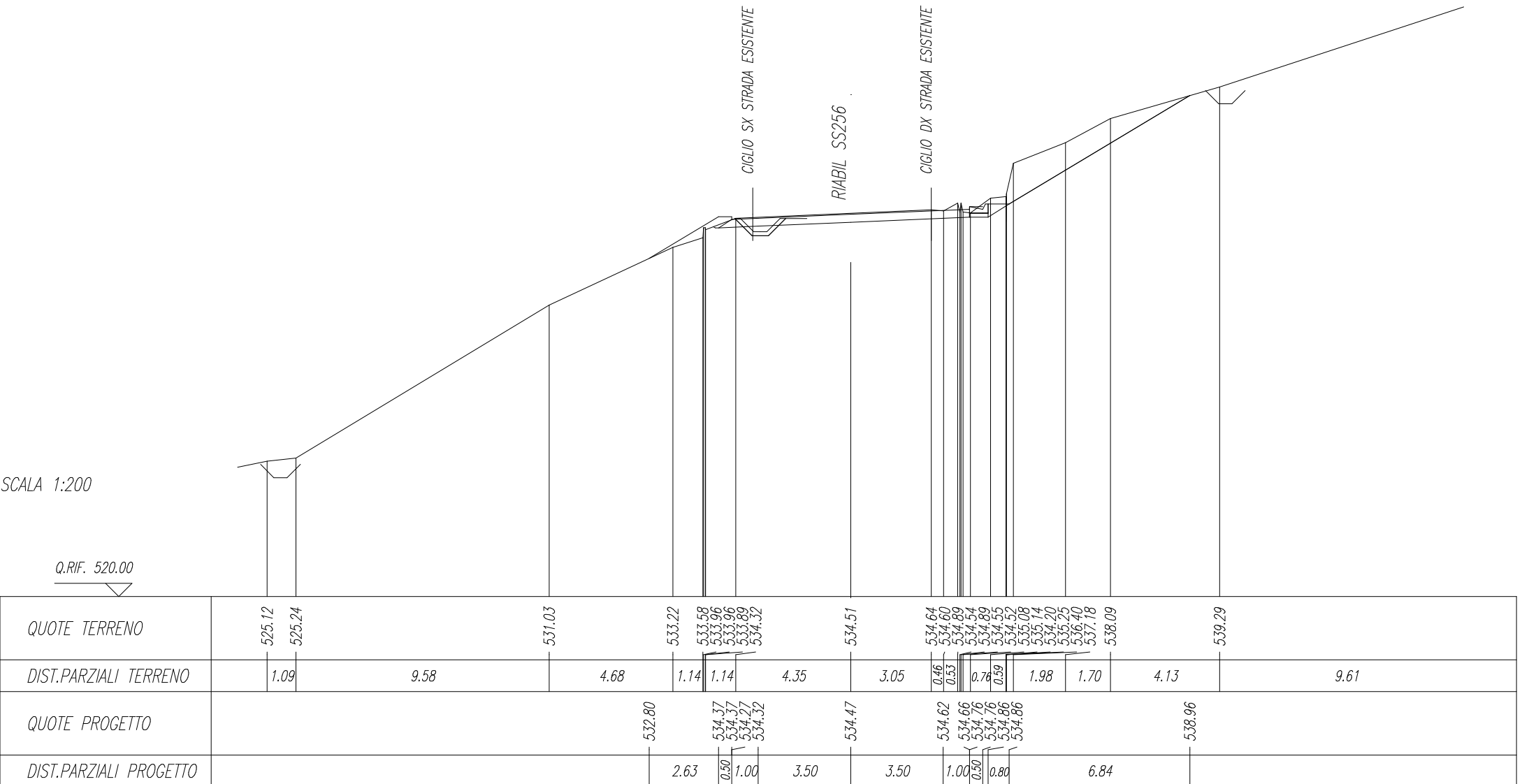


SCAVI E BONIFICHE	
STERRO	8.90 mq
FOSSO	1.30 mq

RILEVATI	
RILEVATO	0.38 mq
TERRENO VEGETALE RILEVATI	5.06 m
TERRENO VEGETALE TRINCEE	7.97 m

SOVRASTRUTTURA	
STRATO DI USURA	9.00 m

SEZIONE N. : 162
 Q. PROGETTO : 534.47
 DIST.PROG. : 3+220.00

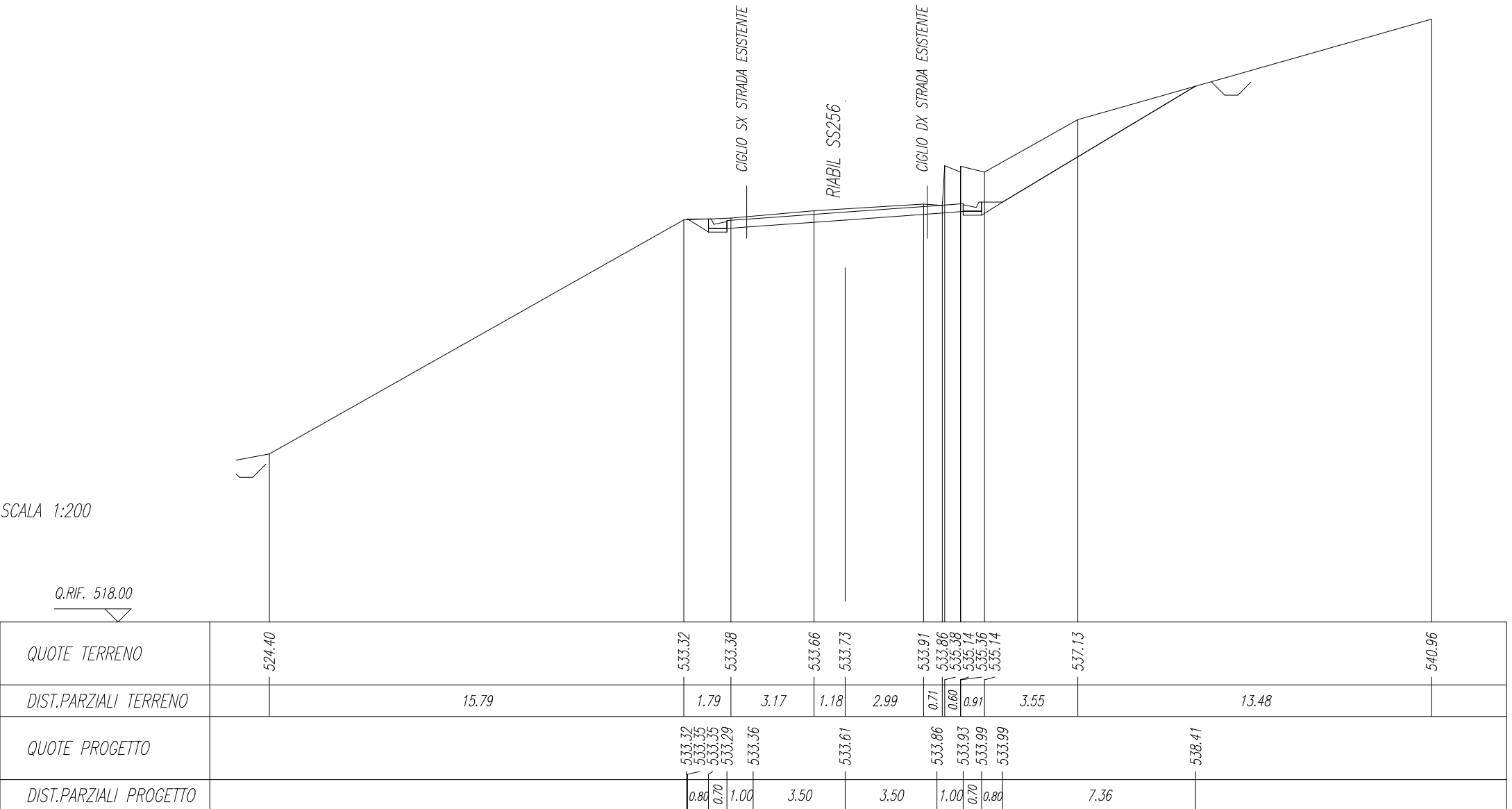


SCAVI E BONIFICHE	
STERRO	15.05 mq

RILEVATI	
TERRENO VEGETALE RILEVATI	1.60 m
TERRENO VEGETALE TRINCEE	8.65 m

SOVRASTRUTTURA	
STRATO DI USURA	9.00 m

SEZIONE N. : 163
 Q. PROGETTO : 533.61
 DIST.PROG. : 3+240.00

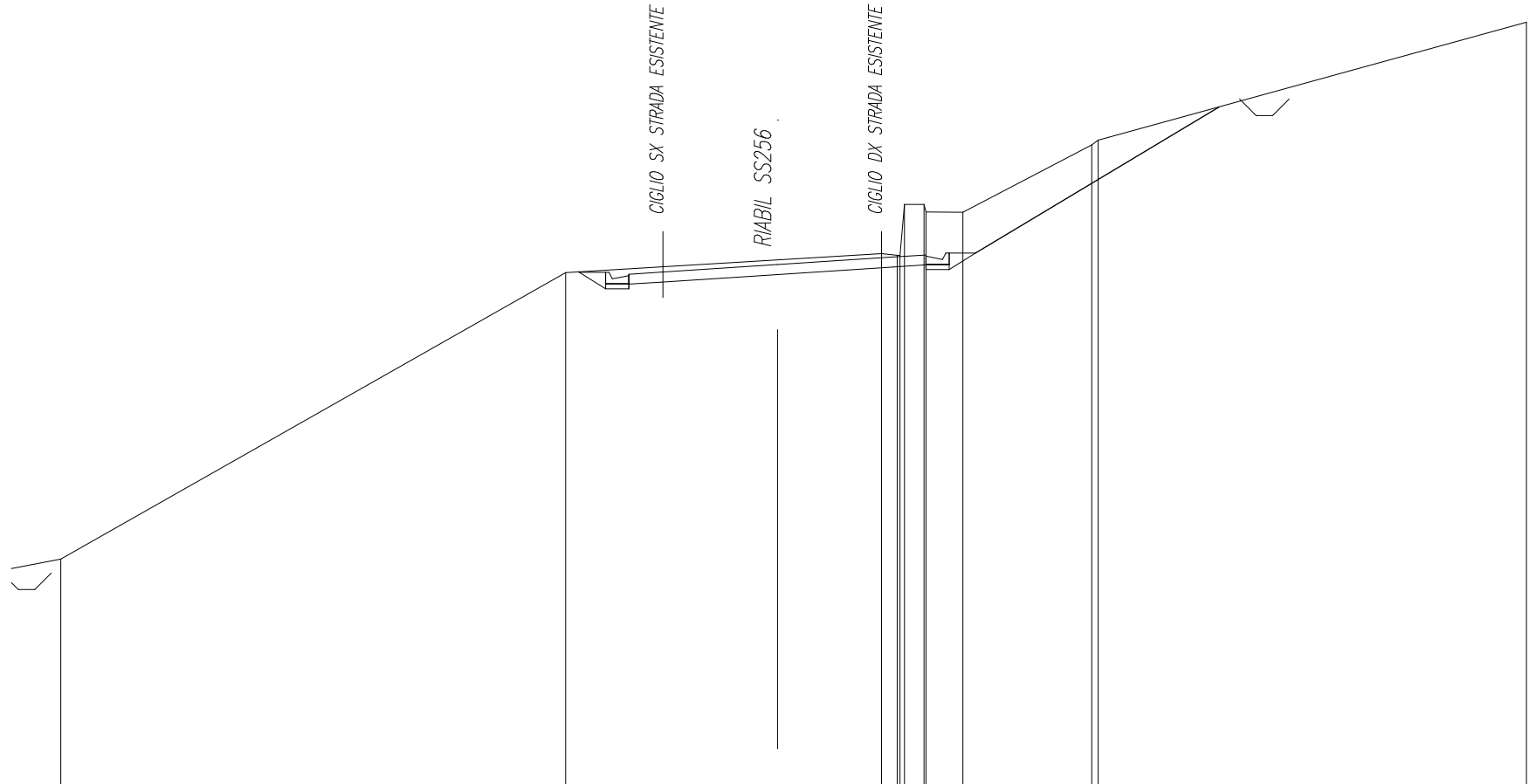


SCAVI E BONIFICHE	
STERRO	15.08 mq

RILEVATI	
TERRENO VEGETALE RILEVATI	1.60 m
TERRENO VEGETALE TRINCEE	8.64 m

SOVRASTRUTTURA	
STRATO DI USURA	9.00 m

SEZIONE N. : 164
 Q. PROGETTO : 532.75
 DIST.PROG. : 3+260.00



SCALA 1:200

Q.RIF. 517.00

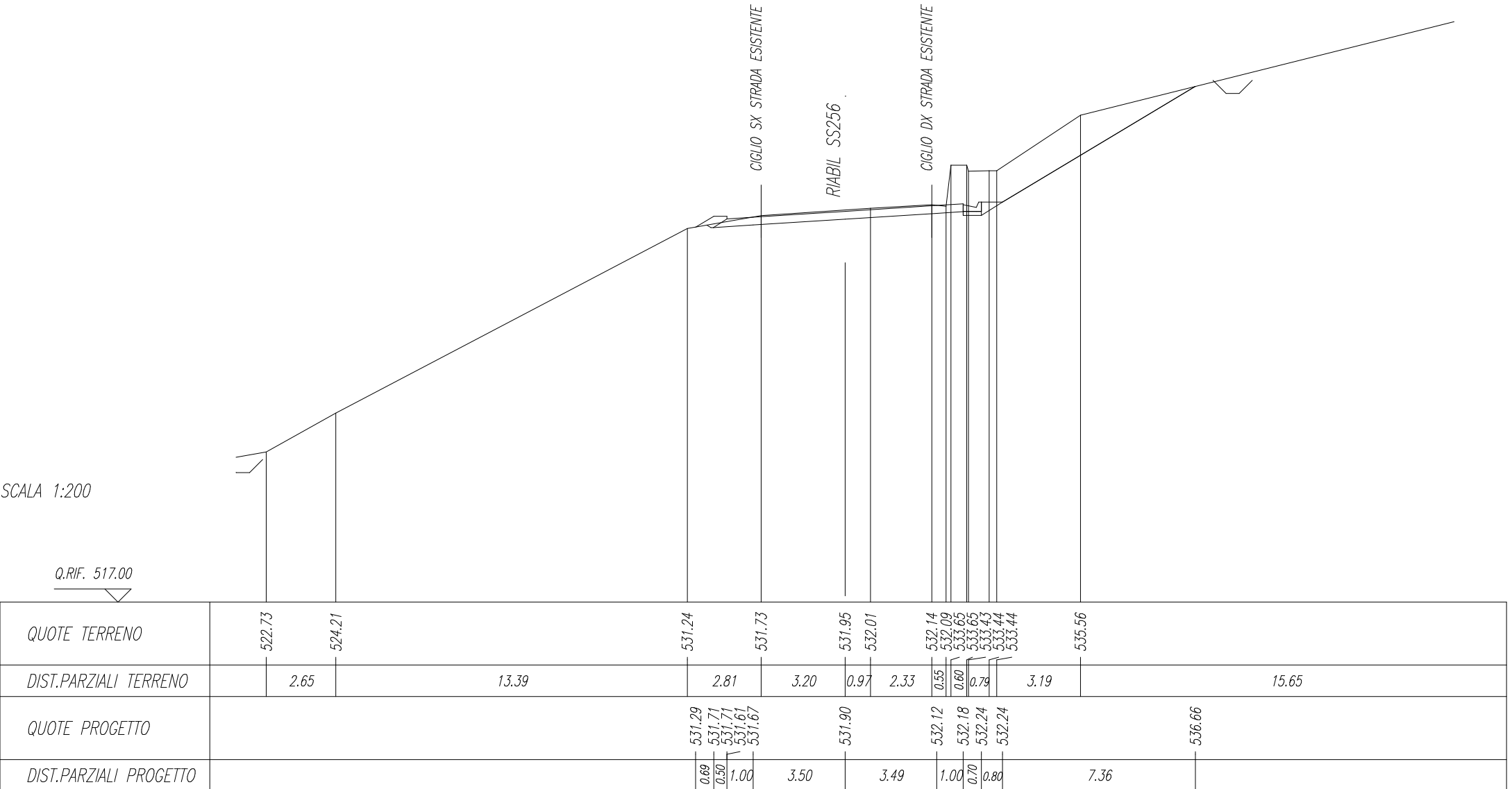
QUOTE TERRENO	523.83	532.51	532.90	533.09 533.04 533.03 534.58 534.58 534.55 534.54	536.38 536.52	540.10
DIST.PARZIALI TERRENO	15.29	6.42	3.15	0.48 0.60 1.11	3.91	12.97
QUOTE PROGETTO		532.54 532.52 532.52 532.46 532.52	532.75	532.98 533.05 533.11 533.11		537.53
DIST.PARZIALI PROGETTO		0.80 0.70 1.00	3.50	3.50 1.00 0.70 0.80	7.38	

SCAVI E BONIFICHE	
STERRO	13.88 mq

RILEVATI	
TERRENO VEGETALE RILEVATI	2.21 m
TERRENO VEGETALE TRINCEE	8.59 m

SOVRASTRUTTURA	
STRATO DI USURA	8.99 m

SEZIONE N. : 165
 Q. PROGETTO : 531.90
 DIST.PROG. : 3+280.00

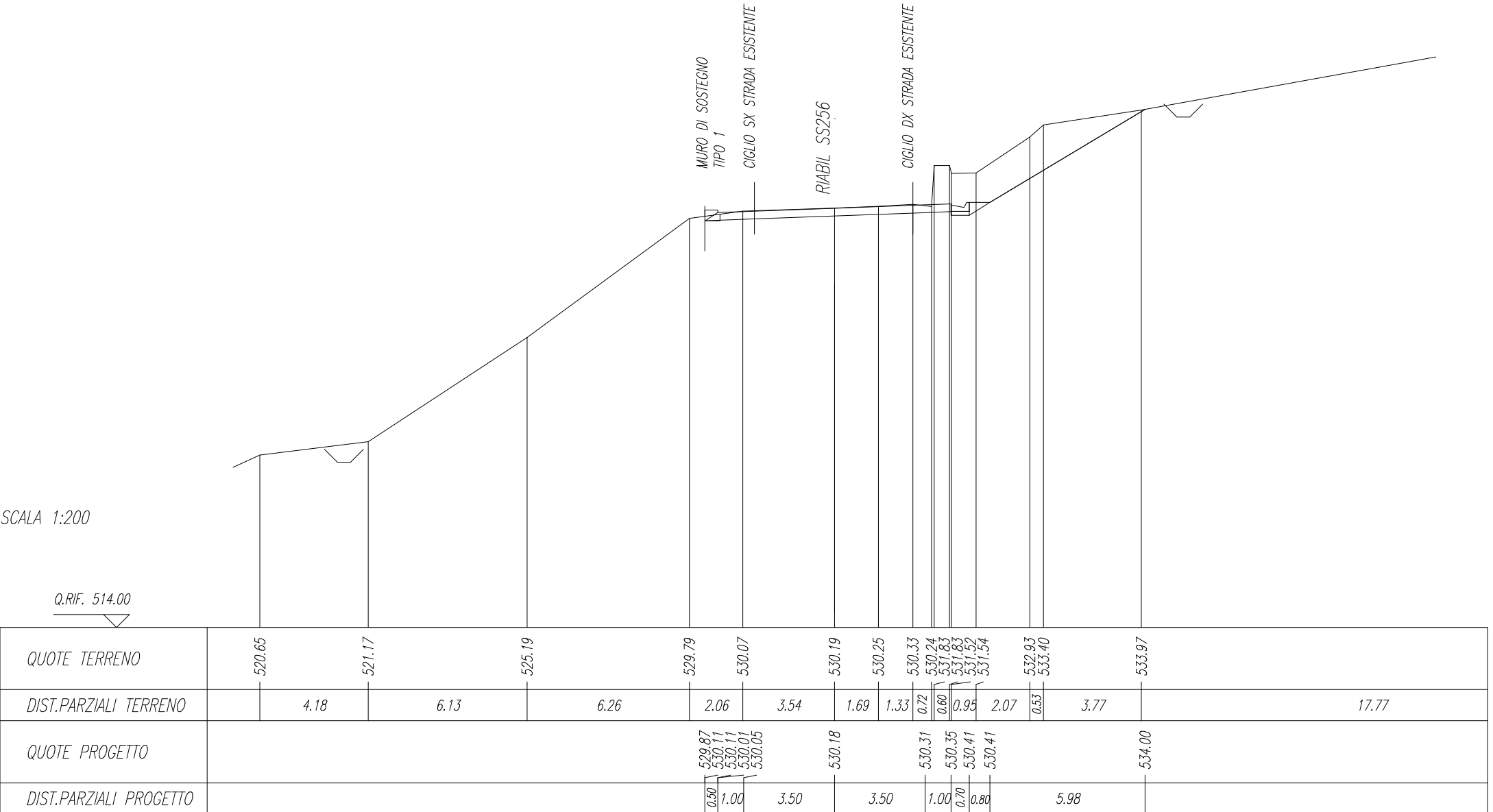


SCAVI E BONIFICHE	
STERRO	12.84 mq

RILEVATI	
TERRENO VEGETALE RILEVATI	1.64 m
TERRENO VEGETALE TRINCEE	6.97 m

SOVRASTRUTTURA	
STRATO DI USURA	9.00 m

SEZIONE N. : 167
 Q. PROGETTO : 530.18
 DIST.PROG. : 3+320.00

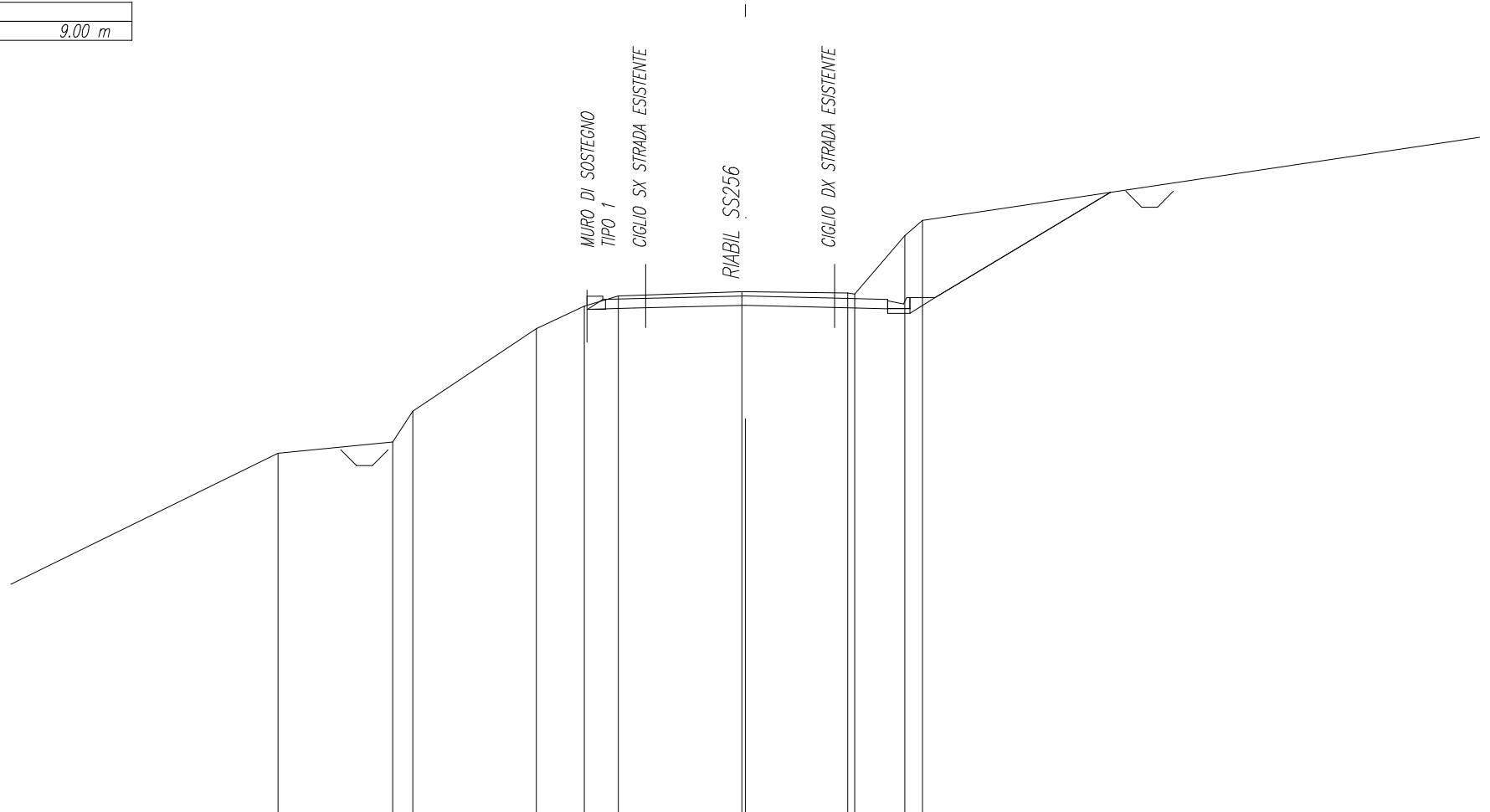


SCAVI E BONIFICHE	
STERRO	15.07 mq

RILEVATI	
TERRENO VEGETALE RILEVATI	1.69 m
TERRENO VEGETALE TRINCEE	6.46 m

SOVRASTRUTTURA	
STRATO DI USURA	9.00 m

SEZIONE N. : 168
 Q. PROGETTO : 529.33
 DIST.PROG. : 3+340.00



SCALA 1:200

Q.RIF. 513.00

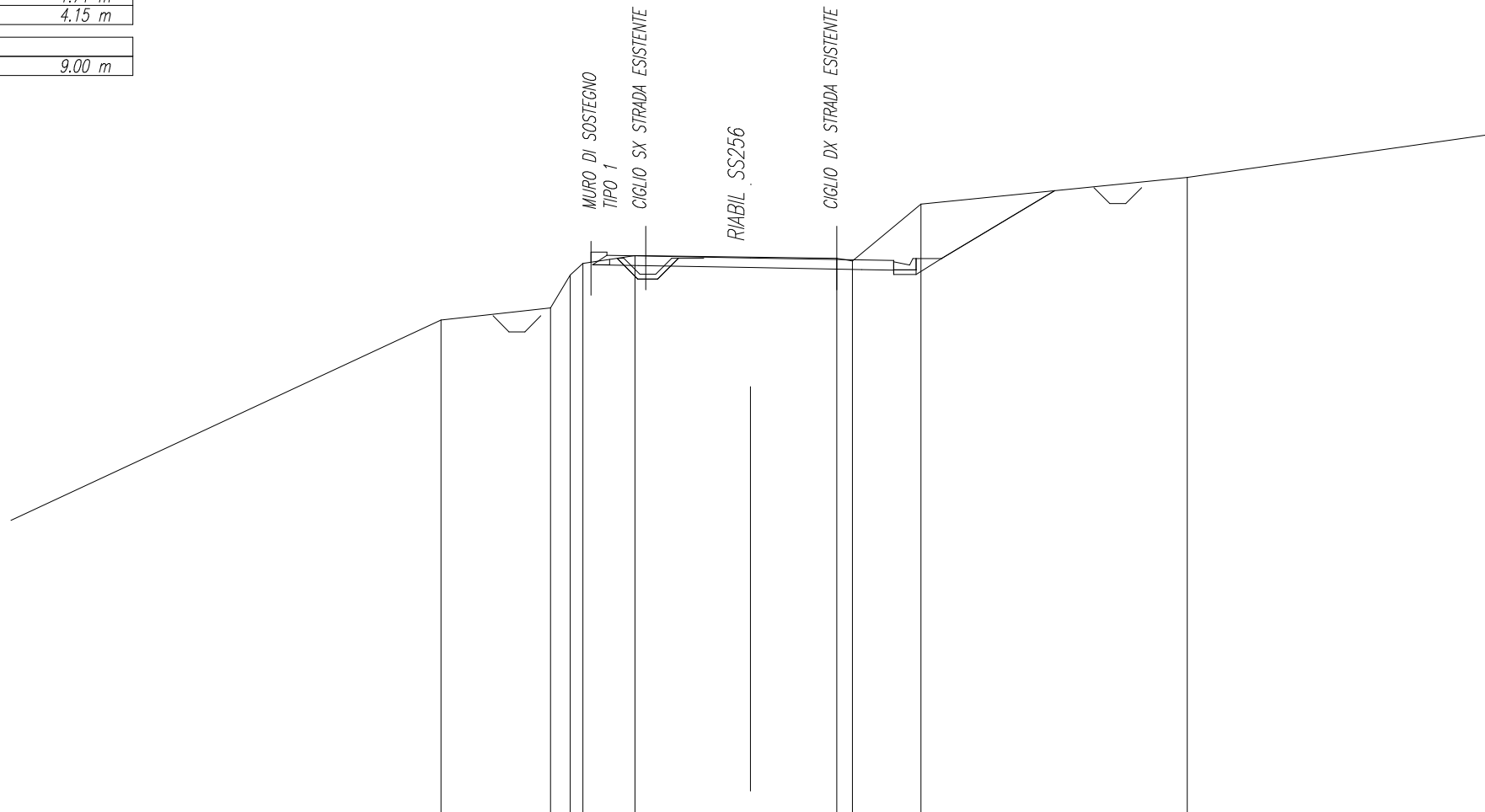
QUOTE TERRENO		524.35	524.71	525.68	528.29	529.00	529.32	529.46	529.46	529.41	529.38	531.23	531.71		
DIST.PARZIALI TERRENO	13.63	3.62	0.63	3.90	1.52	1.08	3.90	3.24	1.59	0.56				25.63	
QUOTE PROGETTO						529.02	529.31	529.31	529.24	529.33	529.24	529.21	529.27	529.27	532.60
DIST.PARZIALI PROGETTO						0.50	1.00	3.50	3.50	1.00	0.70	0.80	5.54		

SCAVI E BONIFICHE	
STERRO	8.84 mq
FOSSO	1.24 mq

RILEVATI	
RILEVATO	0.44 mq
TERRENO VEGETALE RILEVATI	1.71 m
TERRENO VEGETALE TRINCEE	4.15 m

SOVRASTRUTTURA	
STRATO DI USURA	9.00 m

SEZIONE N. : 169
 Q. PROGETTO : 528.47
 DIST.PROG. : 3+360.00



SCALA 1:200

Q.RIF. 511.00

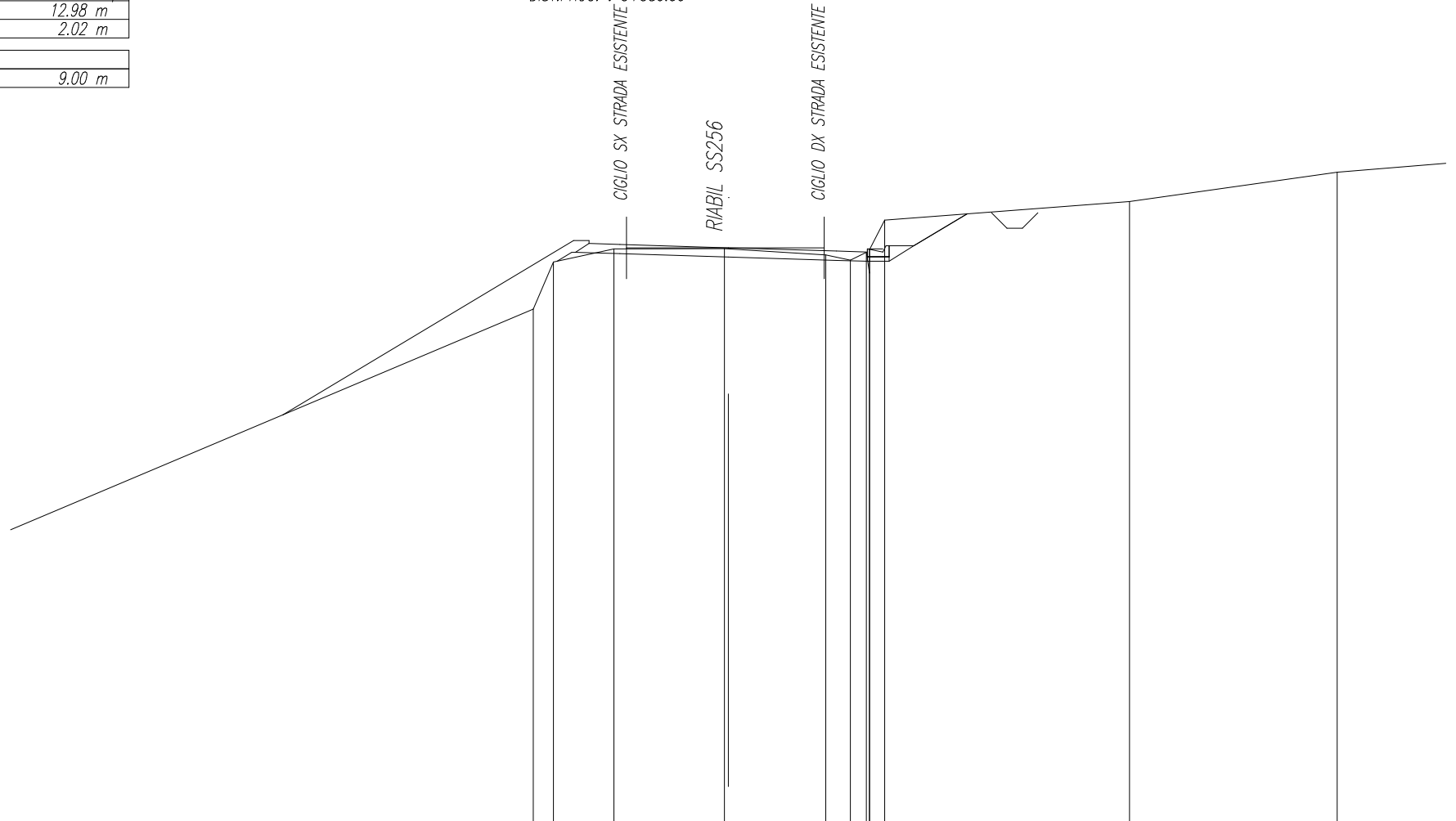
QUOTE TERRENO		526.52	526.90	527.94	528.30	528.54	528.50	528.46	528.37	530.16	531.00	
DIST.PARZIALI TERRENO	25.29	3.43	0.62	0.40	1.63	3.62	2.72	0.49	2.15	8.36		
QUOTE PROGETTO			528.34	528.65	528.65	528.55	528.53	528.41	528.39	528.45	528.45	530.58
DIST.PARZIALI PROGETTO			0.50	1.00		3.50	3.50	1.00	0.70	0.80	3.56	

SCAVI E BONIFICHE	
STERRO	3.99 mq

RILEVATI	
RILEVATO	0.12 mq
TERRENO VEGETALE RILEVATI	12.98 m
TERRENO VEGETALE TRINCEE	2.02 m

SOVRASTRUTTURA	
STRATO DI USURA	9.00 m

SEZIONE N. : 170
 Q. PROGETTO : 527.61
 DIST.PROG. : 3+380.00



SCALA 1:200

Q.RIF. 509.00

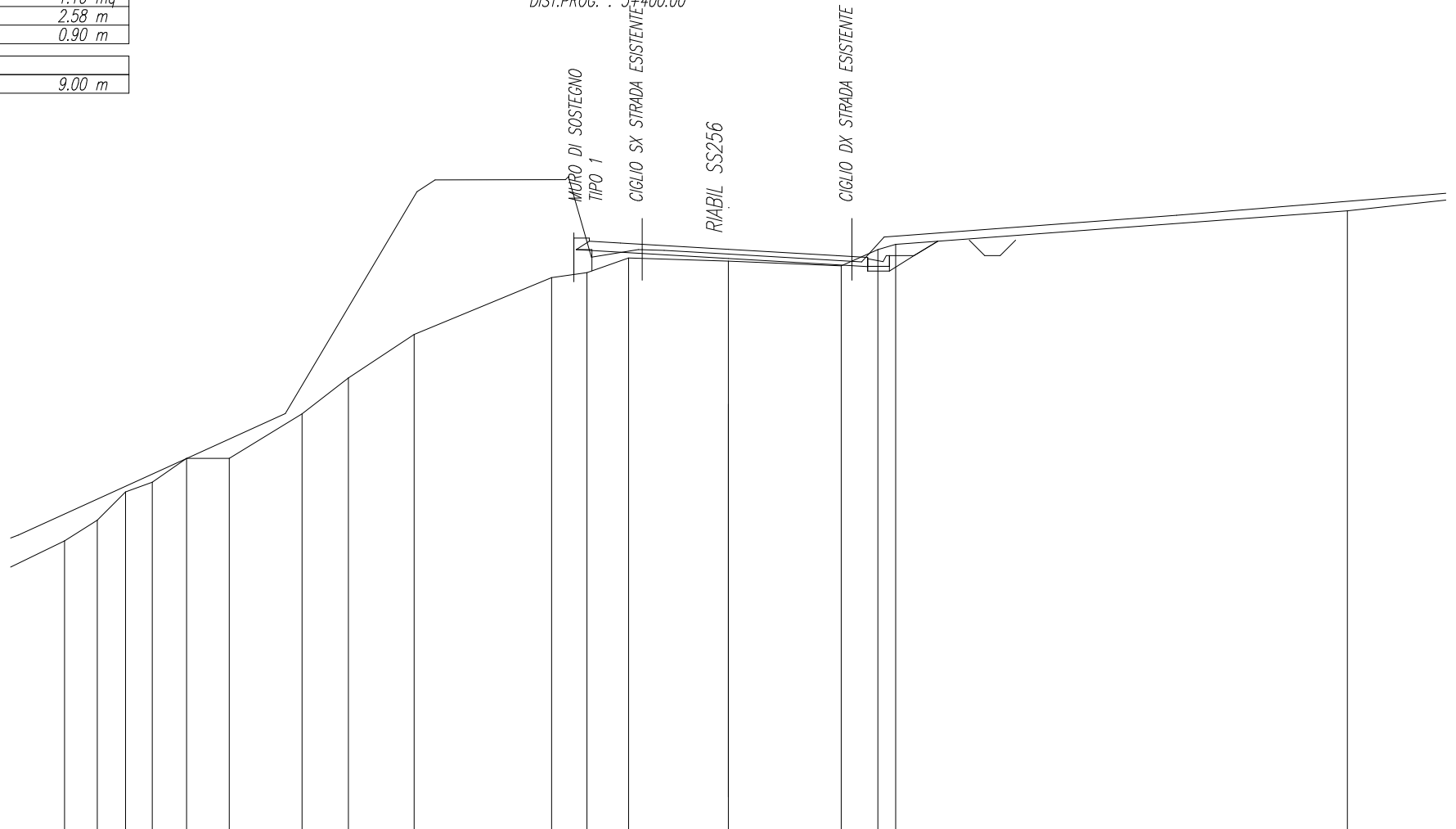
QUOTE TERRENO		525.63	527.15	527.58	527.58	527.57	527.38	527.21	527.47	526.79	527.55	528.50	529.11	530.05
DIST.PARZIALI TERRENO	22.63	0.65	1.95	3.58	3.15	0.79	0.52	0.49	7.91	6.72				
QUOTE PROGETTO	522.20	527.85	527.85	527.75	527.72	527.61	527.50	527.47	527.57	527.57	527.67	528.71		
DIST.PARZIALI PROGETTO	9.42	0.50	1.00	3.50	3.50	1.00	0.90	0.80	1.73					

SCAVI E BONIFICHE	
STERRO	1.31 mq

RILEVATI	
RILEVATO	1.10 mq
TERRENO VEGETALE RILEVATI	2.58 m
TERRENO VEGETALE TRINCEE	0.90 m

SOVRASTRUTTURA	
STRATO DI USURA	9.00 m

SEZIONE N. : 171
 Q. PROGETTO : 526.75
 DIST.PROG. : 3+400.00



SCALA 1:200

Q.RIF. 508.00

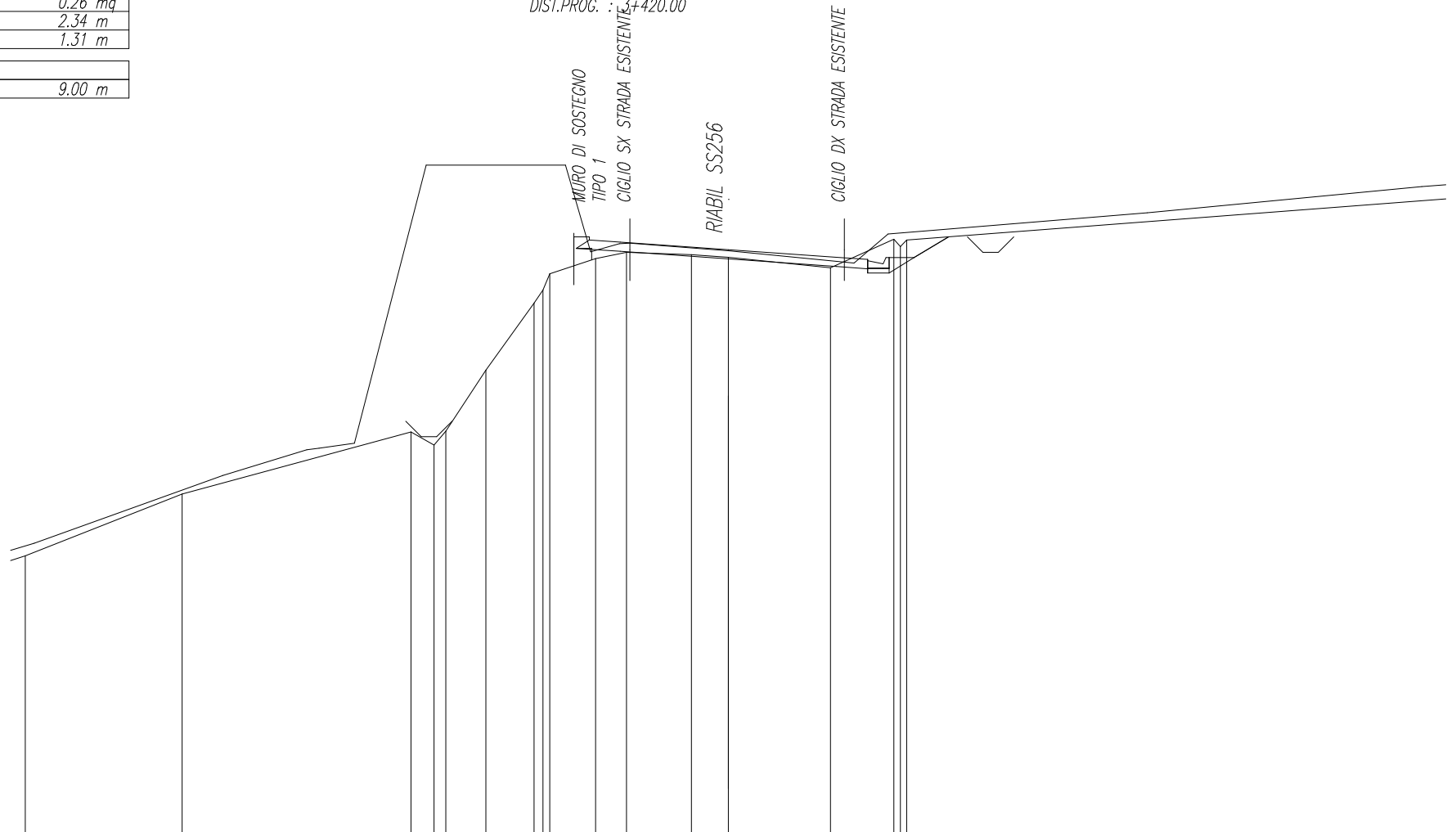
QUOTE TERRENO	517.33	518.00	518.91	519.23	520.00	520.00	521.43	522.60	524.00	525.84	526.00	526.47	526.37	526.22	526.75	526.91	528.00		
DIST.PARZIALI TERRENO	1.06	0.91	0.87	1.11	1.38	2.35	1.50	2.13	4.44	1.14	1.34	3.23	3.65	1.18	0.58	14.60			
QUOTE PROGETTO										525.94	527.12	527.02	526.96	526.75	526.55	526.49	526.55	526.55	527.01
DIST.PARZIALI PROGETTO										0.50	1.00	3.49	3.51	1.00	0.70	0.80	0.77		

SCAVI E BONIFICHE	
STERRO	2.02 mq

RILEVATI	
RILEVATO	0.26 mq
TERRENO VEGETALE RILEVATI	2.34 m
TERRENO VEGETALE TRINCEE	1.31 m

SOVRASTRUTTURA	
STRATO DI USURA	9.00 m

SEZIONE N. : 172
 Q. PROGETTO : 525.90
 DIST.PROG. : 3+420.00



SCALA 1:200

Q.RIF. 507.00

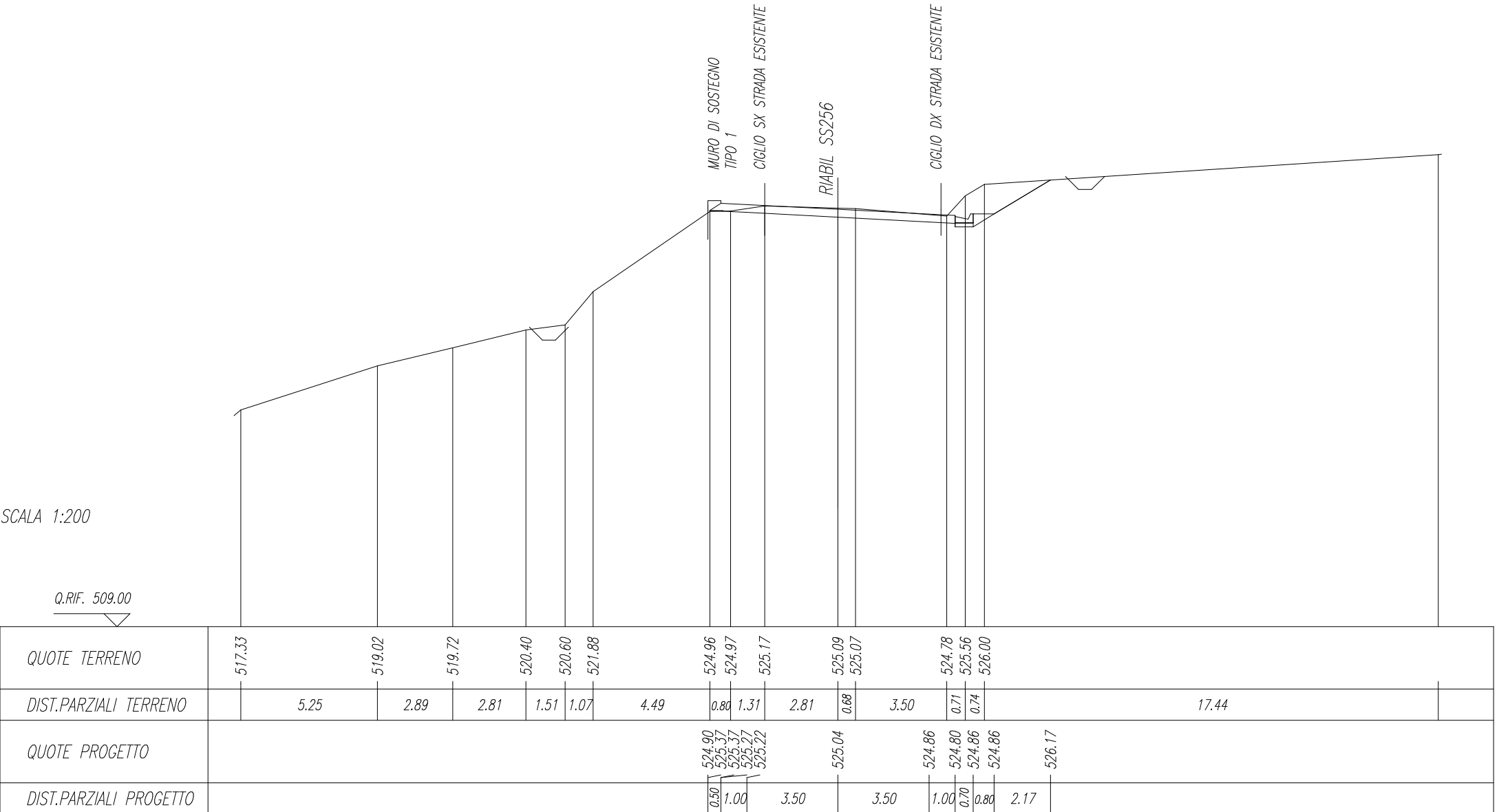
QUOTE TERRENO	516.00	518.00	520.00	519.58	520.03	522.00	524.17	524.59	525.12	525.61	525.81	525.73	525.65	525.31	526.24	526.00	526.21		
DIST.PARZIALI TERRENO		5.08	7.40	0.74	0.38	1.29	1.56	1.48	1.00	2.10	1.19	3.31	2.05		19.19				
QUOTE PROGETTO								525.37	526.31	526.21	526.14		525.90		525.65	525.58	525.64	525.64	526.31
DIST.PARZIALI PROGETTO								0.50	1.00	3.50		3.50		1.00	0.70	0.80	1.12		

SCAVI E BONIFICHE	
STERRO	5.69 mq

RILEVATI	
TERRENO VEGETALE RILEVATI	1.87 m
TERRENO VEGETALE TRINCEE	2.54 m

SOVRASTRUTTURA	
STRATO DI USURA	9.00 m

SEZIONE N. : 173
 Q. PROGETTO : 525.04
 DIST.PROG. : 3+440.00




SCAVI E BONIFICHE	
STERRO	6.98 mq

RILEVATI	
TERRENO VEGETALE RILEVATI	2.04 m
TERRENO VEGETALE TRINCEE	3.28 m

SOVRASTRUTTURA	
STRATO DI USURA	9.00 m
CASSONETTO	0.47 m

SEZIONE N. : 174
 Q. PROGETTO : 524.12
 DIST.PROG. : 3+460.00



SCALA 1:200

Q.RIF. 509.00

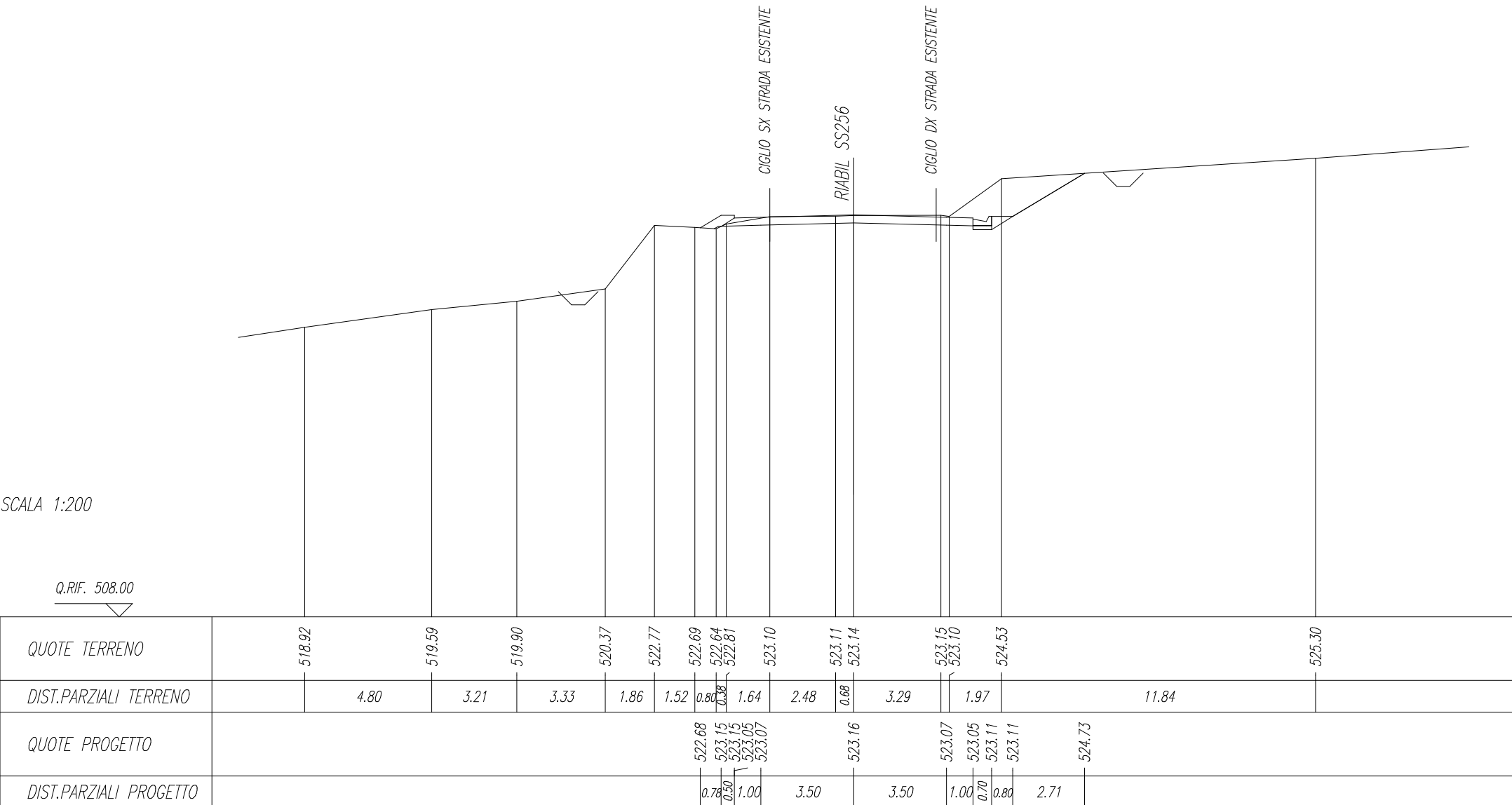
QUOTE TERRENO		520.26	520.66	521.06	523.95	523.77	523.73	523.66	524.08	524.14	524.13	523.99	525.42	525.98		
DIST.PARZIALI TERRENO	8.09	2.49	3.83	1.74	2.20	0.80	0.71	0.76	1.81	1.43	3.65	2.02	5.32	24.01		
QUOTE PROGETTO						523.77	524.10	524.10	524.00	524.12		524.03	524.00	524.06	524.06	525.75
DIST.PARZIALI PROGETTO						0.55	0.50	1.00	3.50	3.50	1.00	0.70	0.80	2.81		

SCAVI E BONIFICHE	
STERRO	7.23 mq

RILEVATI	
TERRENO VEGETALE RILEVATI	2.31 m
TERRENO VEGETALE TRINCEE	3.16 m

SOVRASTRUTTURA	
STRATO DI USURA	9.00 m

SEZIONE N. : 175
 Q. PROGETTO : 523.16
 DIST.PROG. : 3+480.00

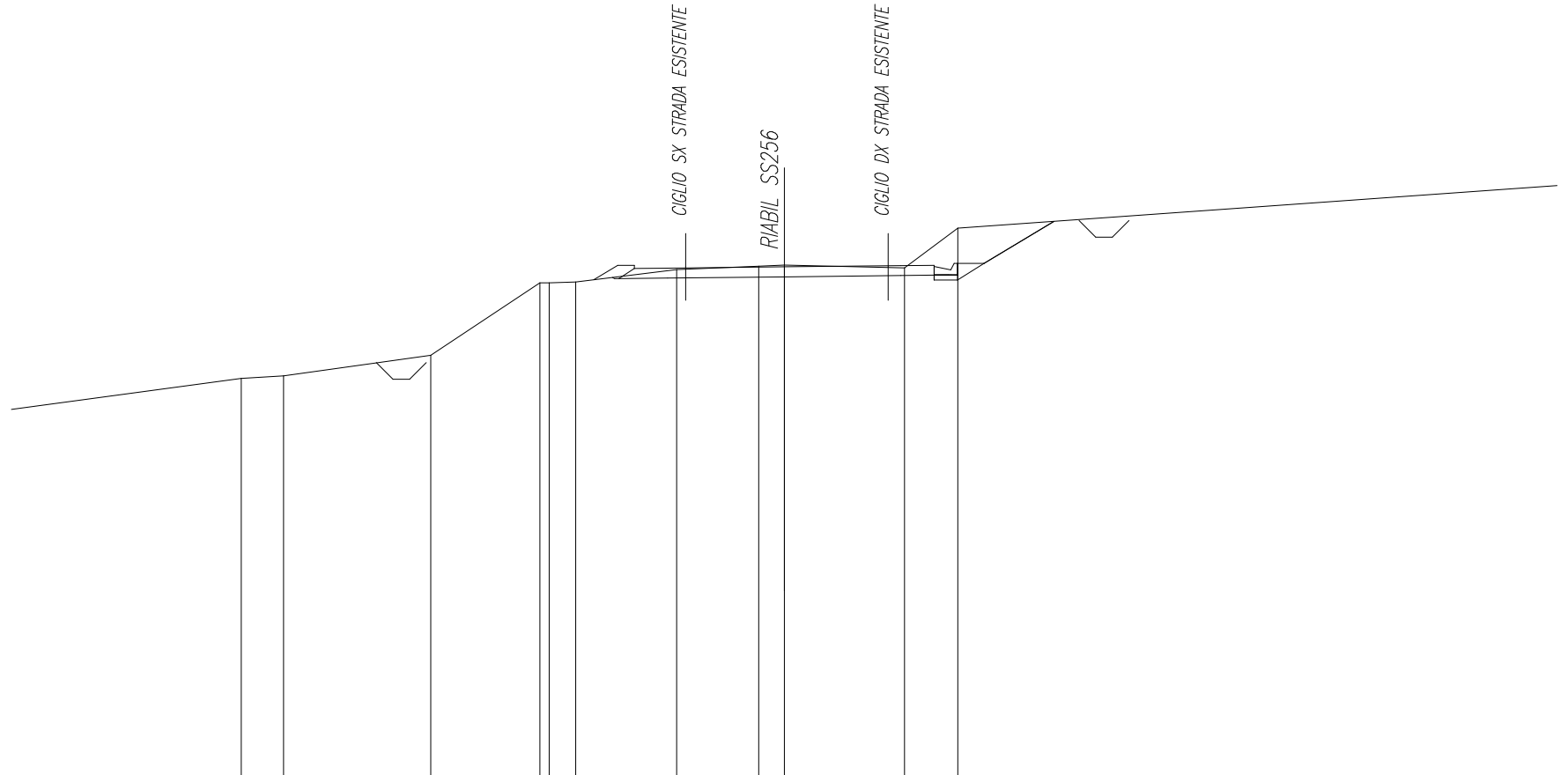


SCALA 1:200

Q.RIF. 508.00

SCAVI E BONIFICHE	
STERRO	5.90 mq
RILEVATI	
RILEVATO	0.06 mq
TERRENO VEGETALE RILEVATI	2.24 m
TERRENO VEGETALE TRINCEE	2.44 m
SOVRASTRUTTURA	
STRATO DI USURA	9.00 m

SEZIONE N. : 176
 Q. PROGETTO : 522.28
 DIST.PROG. : 3+500.00

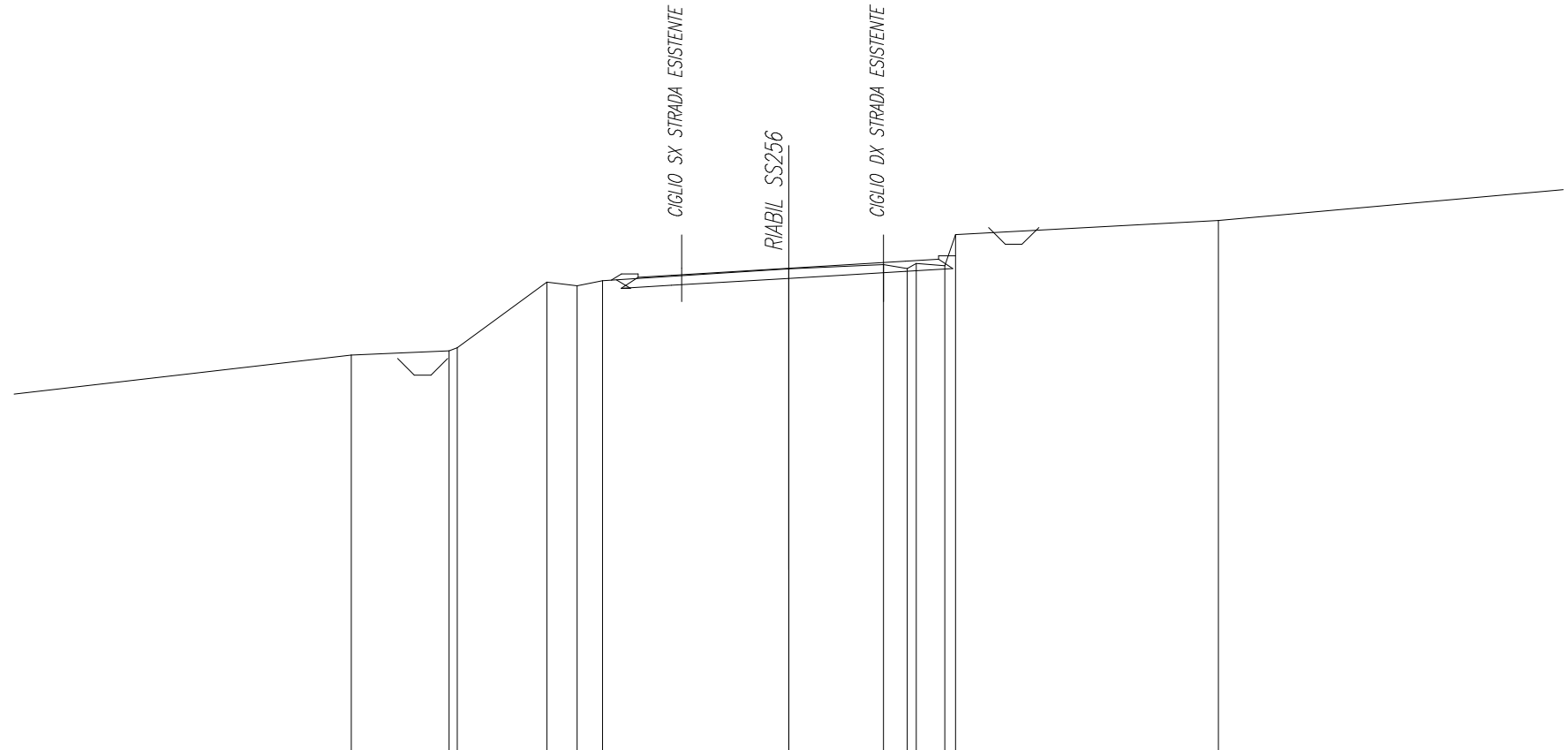


SCALA 1:200

QUOTE TERRENO		518.93	519.00	519.63	521.79	521.79	521.83	522.20	522.30	522.33	522.24	523.44			
DIST.PARZIALI TERRENO	10.25	1.27	4.42	3.28	0.80	3.03	2.46	0.77	3.61	1.60		29.79			
QUOTE PROGETTO					521.89	522.33	522.33	522.23	522.24	522.28	522.32	522.33	522.39	522.39	523.64
DIST.PARZIALI PROGETTO					0.72	0.50	1.00	3.50	3.50	1.00	0.70	0.80	2.09		

<i>SCAVI E BONIFICHE</i>	
STERRO	2.49 mq
<i>RILEVATI</i>	
TERRENO VEGETALE RILEVATI	1.56 m
<i>SOVRASTRUTTURA</i>	
STRATO DI USURA	9.00 m
CASSONETTO	0.37 m

SEZIONE N. : 177
 Q. PROGETTO : 521.49
 DIST.PROG. : 3+520.00



SCALA 1:200

Q.RIF. 507.00

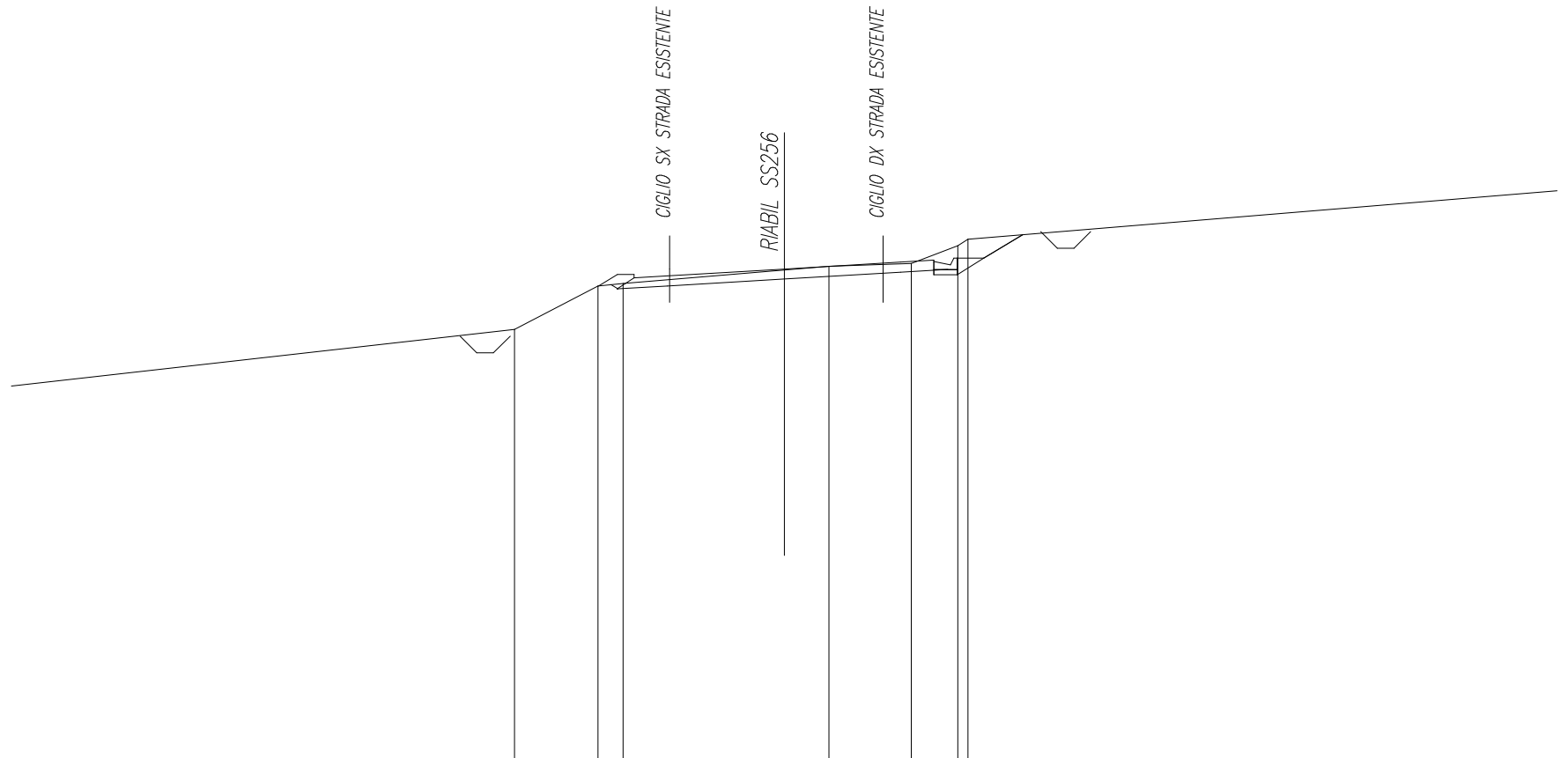
QUOTE TERRENO		518.89	519.03 519.12	521.08	520.97	521.12	521.48 521.48	521.60	521.48	521.64	521.57	522.50	522.93
DIST.PARZIALI TERRENO	14.60	2.93	2.68	0.91	0.76	5.58	2.84	0.71	0.86	7.88	19.48		
QUOTE PROGETTO				521.14	521.32	521.25	521.28	521.49	521.70	521.76	521.86	521.86	
DIST.PARZIALI PROGETTO				0.50	1.00	3.51	3.49	1.00	0.30				

SCAVI E BONIFICHE	
STERRO	3.87 mq

RILEVATI	
RILEVATO	0.07 mq
TERRENO VEGETALE RILEVATI	2.06 m
TERRENO VEGETALE TRINCEE	1.37 m

SOVRASTRUTTURA	
STRATO DI USURA	9.00 m
CASSONETTO	0.48 m

SEZIONE N. : 178
 Q. PROGETTO : 520.71
 DIST.PROG. : 3+540.00



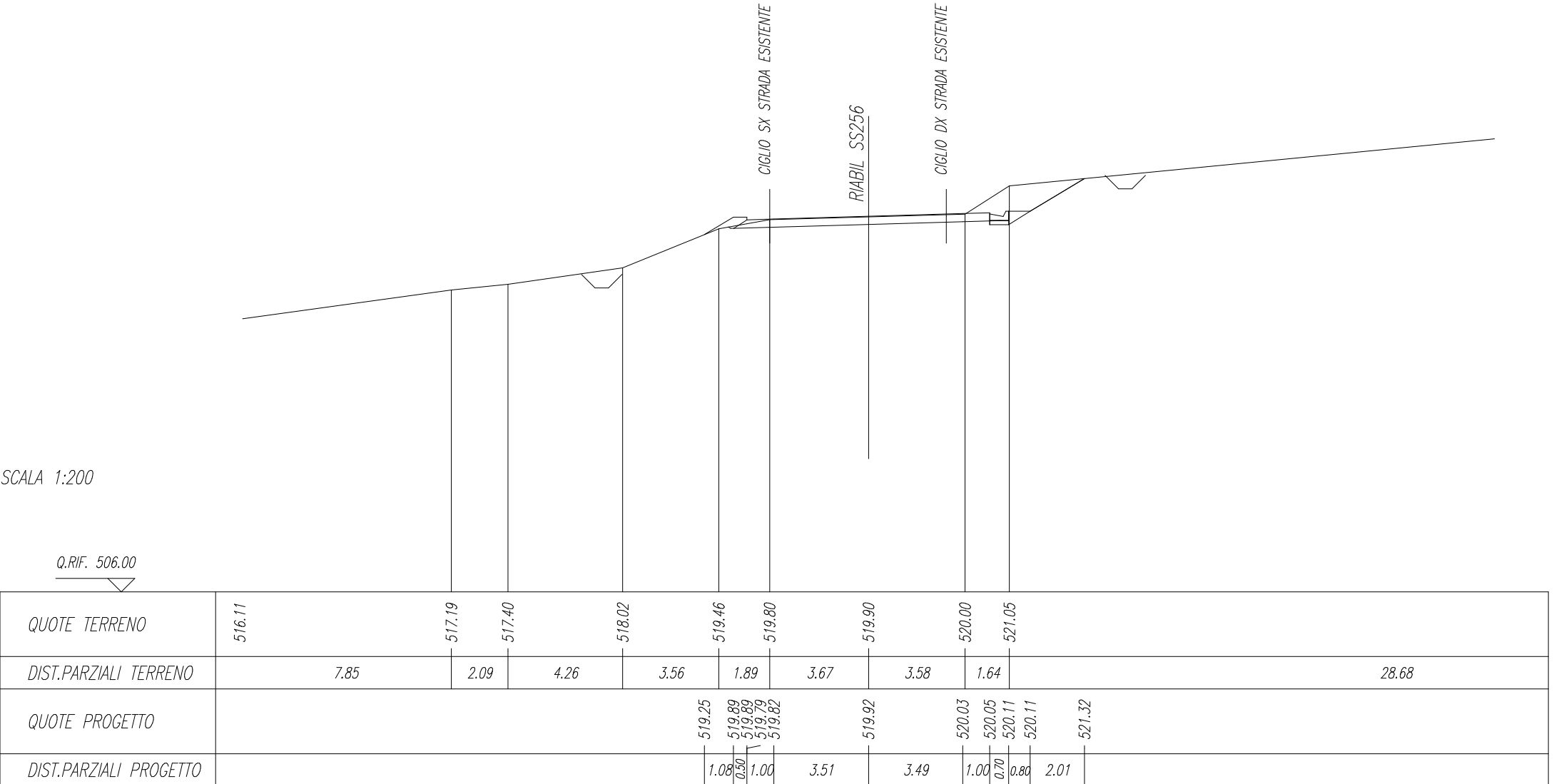
SCALA 1:200

Q.RIF. 506.00

QUOTE TERRENO		518.89	520.20	520.28		520.68	520.79	520.87	521.41	521.60					
DIST.PARZIALI TERRENO	22.17		2.51	0.76	4.84		1.34	2.47	1.40		17.88				
QUOTE PROGETTO			520.20	520.54	520.54	520.44	520.50		520.71		520.92	520.97	521.03	521.03	521.74
DIST.PARZIALI PROGETTO			0.57	0.50	1.00		3.51		3.49		1.00	0.70	0.80	1.17	

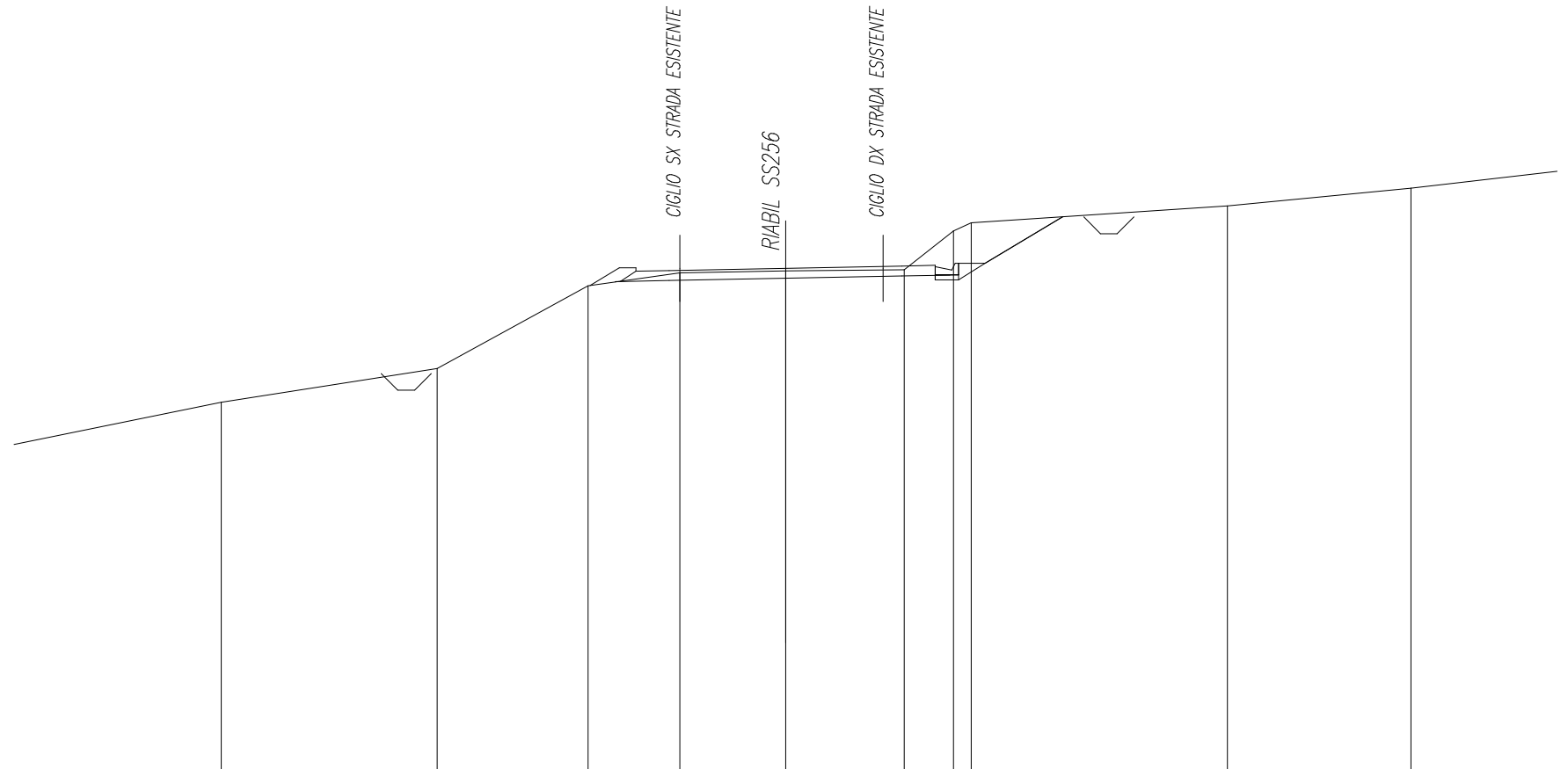
<i>SCAVI E BONIFICHE</i>	
<i>STERRO</i>	5.59 mq
<i>RILEVATI</i>	
<i>RILEVATO</i>	0.07 mq
<i>TERRENO VEGETALE RILEVATI</i>	2.66 m
<i>TERRENO VEGETALE TRINCEE</i>	2.35 m
<i>SOVRASTRUTTURA</i>	
<i>STRATO DI USURA</i>	9.00 m

SEZIONE N. : 179
 Q. PROGETTO : 519.92
 DIST.PROG. : 3+560.00



SCAVI E BONIFICHE	
STERRO	5.67 mq
RILEVATI	
RILEVATO	0.07 mq
TERRENO VEGETALE RILEVATI	2.44 m
TERRENO VEGETALE TRINCEE	2.73 m
SOVRASTRUTTURA	
STRATO DI USURA	9.00 m

SEZIONE N. : 180
 Q. PROGETTO : 519.14
 DIST.PROG. : 3+580.00



SCALA 1:200

Q.RIF. 504.00

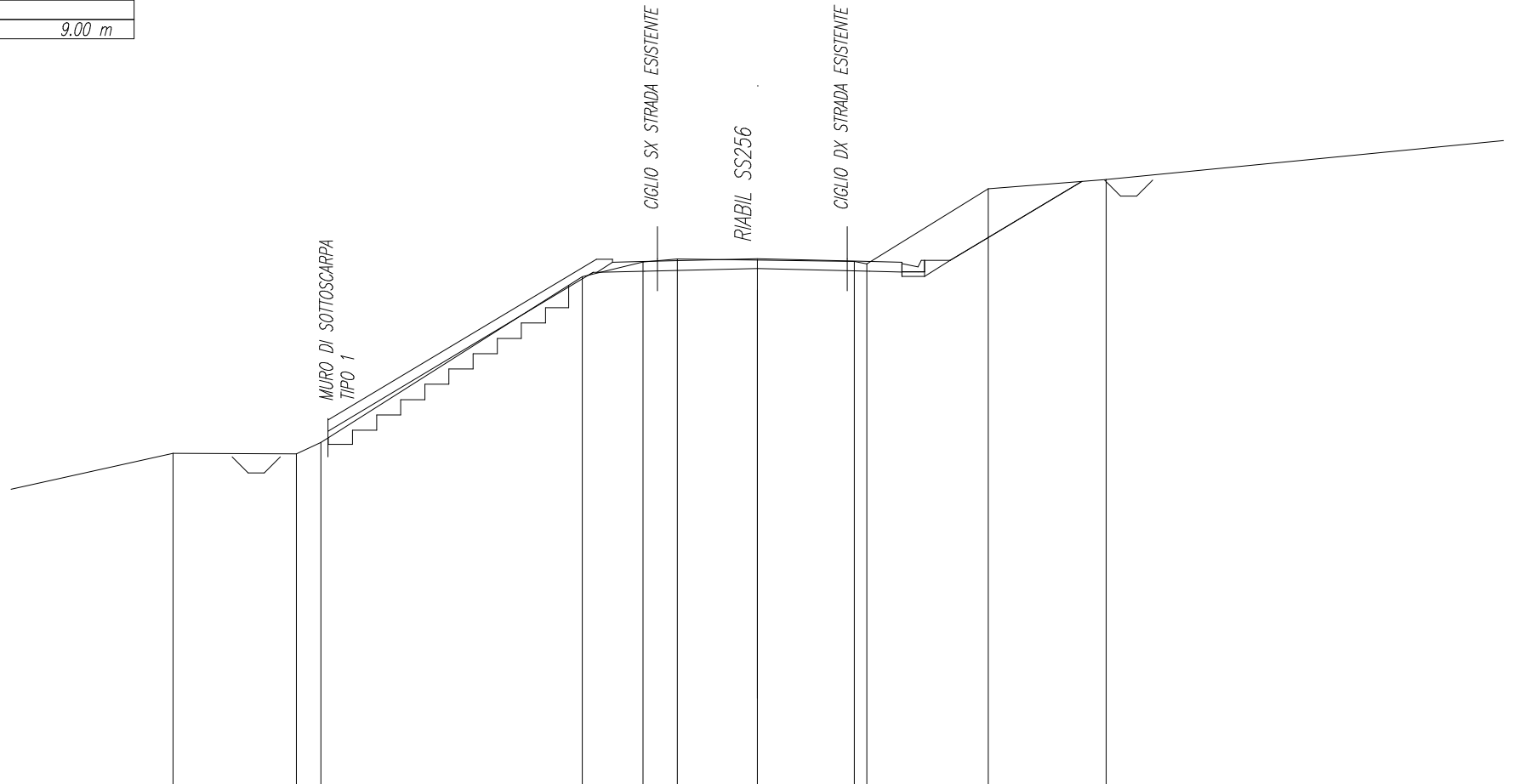
QUOTE TERRENO	515.10	516.12	518.61	519.00	519.06	519.09	520.26	520.51	521.02	521.55			
DIST.PARZIALI TERRENO	6.50	4.54	2.76	3.18	3.57	1.48	0.54	7.70	5.52				
QUOTE PROGETTO			518.62	519.15	519.15	519.05	519.07	519.14	519.21	519.23	519.29	519.29	520.69
DIST.PARZIALI PROGETTO			0.89	0.50	1.00	3.50	3.50	1.00	0.70	0.80	2.34		

SCAVI E BONIFICHE	
STERRO	9.04 mq
AMMORSAMENTO	3.48 mq

RILEVATI	
RILEVATO	4.15 mq
TERRENO VEGETALE RILEVATI	11.12 m
TERRENO VEGETALE TRINCEE	4.77 m

SOVRASTRUTTURA	
STRATO DI USURA	9.00 m

SEZIONE N. : 181
 Q. PROGETTO : 518.36
 DIST.PROG. : 3+600.00



SCALA 1:200

Q.RIF. 502.00

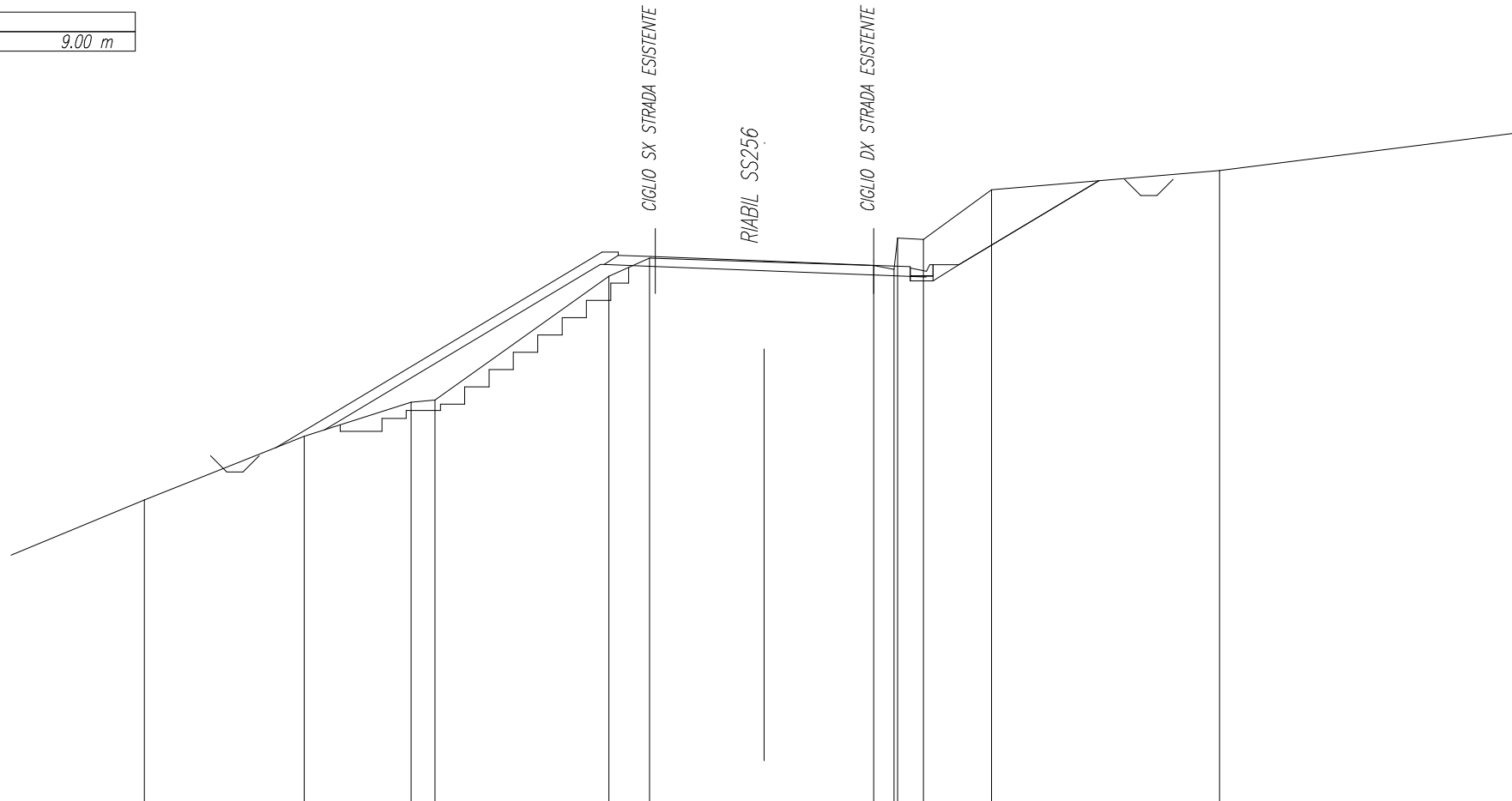
QUOTE TERRENO		512.31		512.28	512.64				517.80	518.26	518.35		518.32		518.27	518.19		520.53		520.82	
DIST.PARZIALI TERRENO	5.96		3.84	0.77		8.13			1.88	1.07	2.49		3.02		0.38	3.77		3.67		18.90	
QUOTE PROGETTO			512.28	513.34					518.34	518.34	518.24		518.36		518.27	518.24	518.30	518.30		520.76	
DIST.PARZIALI PROGETTO			0.99			8.34			0.50	1.00	3.50		3.50		1.00	0.70	0.80		4.09		

SCAVI E BONIFICHE	
STERRO	9.26 mq
AMMORSAMENTO	4.00 mq

RILEVATI	
RILEVATO	10.22 mq
TERRENO VEGETALE RILEVATI	13.13 m
TERRENO VEGETALE TRINCEE	5.04 m

SOVRASTRUTTURA	
STRATO DI USURA	9.00 m

SEZIONE N. : 183
 Q. PROGETTO : 516.73
 DIST.PROG. : 3+640.00



SCALA 1:200

Q.RIF. 500.00

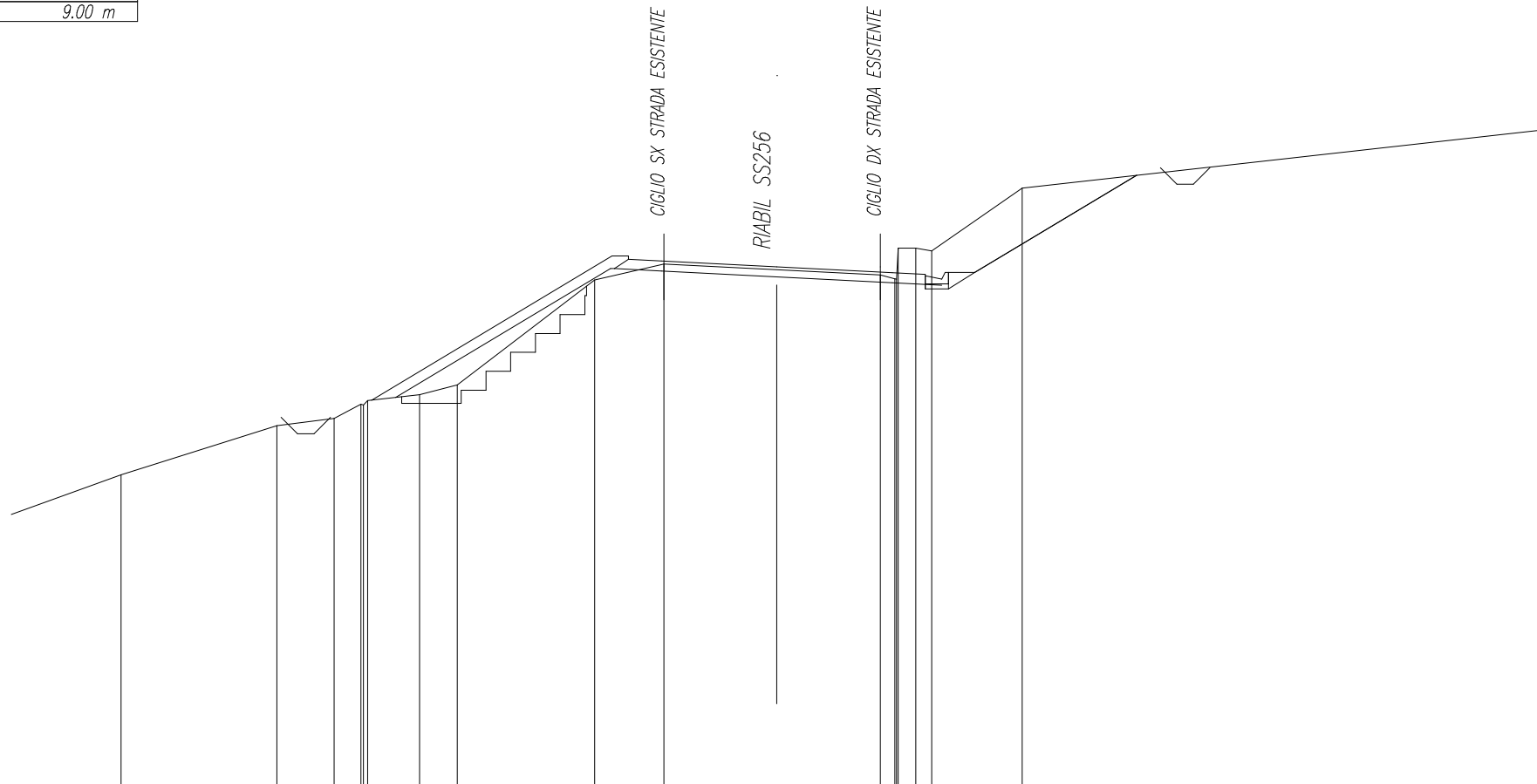
QUOTE TERRENO	509.36	511.32	512.37 512.44	516.25	516.81	516.70	516.58 516.47 517.43 517.39	518.92	519.51	
DIST.PARZIALI TERRENO	4.93	3.29	0.74	5.36	1.25	3.53	3.38	0.63 0.80	2.10	7.03
QUOTE PROGETTO		510.97		517.00 517.00 516.90 516.86	516.73		516.59 516.55 516.61 516.61		519.20	
DIST.PARZIALI PROGETTO			10.06	0.50 1.00	3.49	3.51	1.00 0.70 0.80	4.32		

SCAVI E BONIFICHE	
STERRO	9.90 mq
AMMORSAMENTO	2.72 mq

RILEVATI	
RILEVATO	5.37 mq
TERRENO VEGETALE RILEVATI	9.90 m
TERRENO VEGETALE TRINCEE	5.72 m

SOVRASTRUTTURA	
STRATO DI USURA	9.00 m

SEZIONE N. : 184
 Q. PROGETTO : 515.75
 DIST.PROG. : 3+660.00



SCALA 1:200

Q.RIF. 500.00

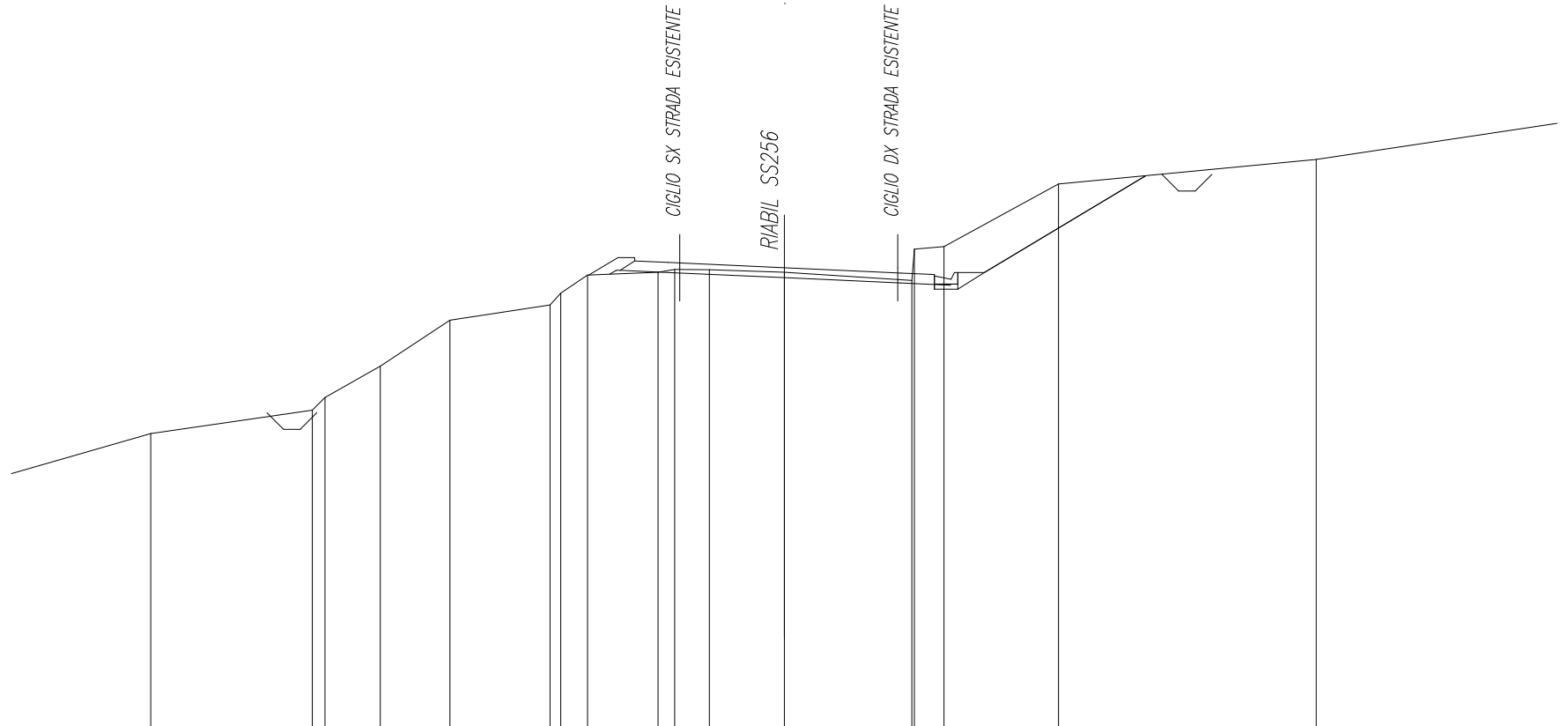
QUOTE TERRENO	509.44	510.94	511.16	511.59	511.56	511.70	511.88	512.18	515.36	515.84	515.67	515.51	515.39	515.39	516.32	516.32	516.24	518.14
DIST.PARZIALI TERRENO	4.73	1.74	0.80	1.57	1.14	4.16	2.10	3.41	3.15	0.43	0.53	0.49	2.74	18.47				
QUOTE PROGETTO			511.71	516.08	516.08	515.98	515.93	515.75	515.58	515.53	515.53	515.59	515.59	518.53				
DIST.PARZIALI PROGETTO			7.29	0.50	1.00	3.49	3.51	1.00	0.70	0.80	4.91							

SCAVI E BONIFICHE	
STERRO	8.60 mq

RILEVATI	
RILEVATO	0.15 mq
TERRENO VEGETALE RILEVATI	2.43 m
TERRENO VEGETALE TRINCEE	5.65 m

SOVRASTRUTTURA	
STRATO DI USURA	9.00 m

SEZIONE N. : 185
 Q. PROGETTO : 514.77
 DIST.PROG. : 3+680.00



SCALA 1:200

Q.RIF. 501.00

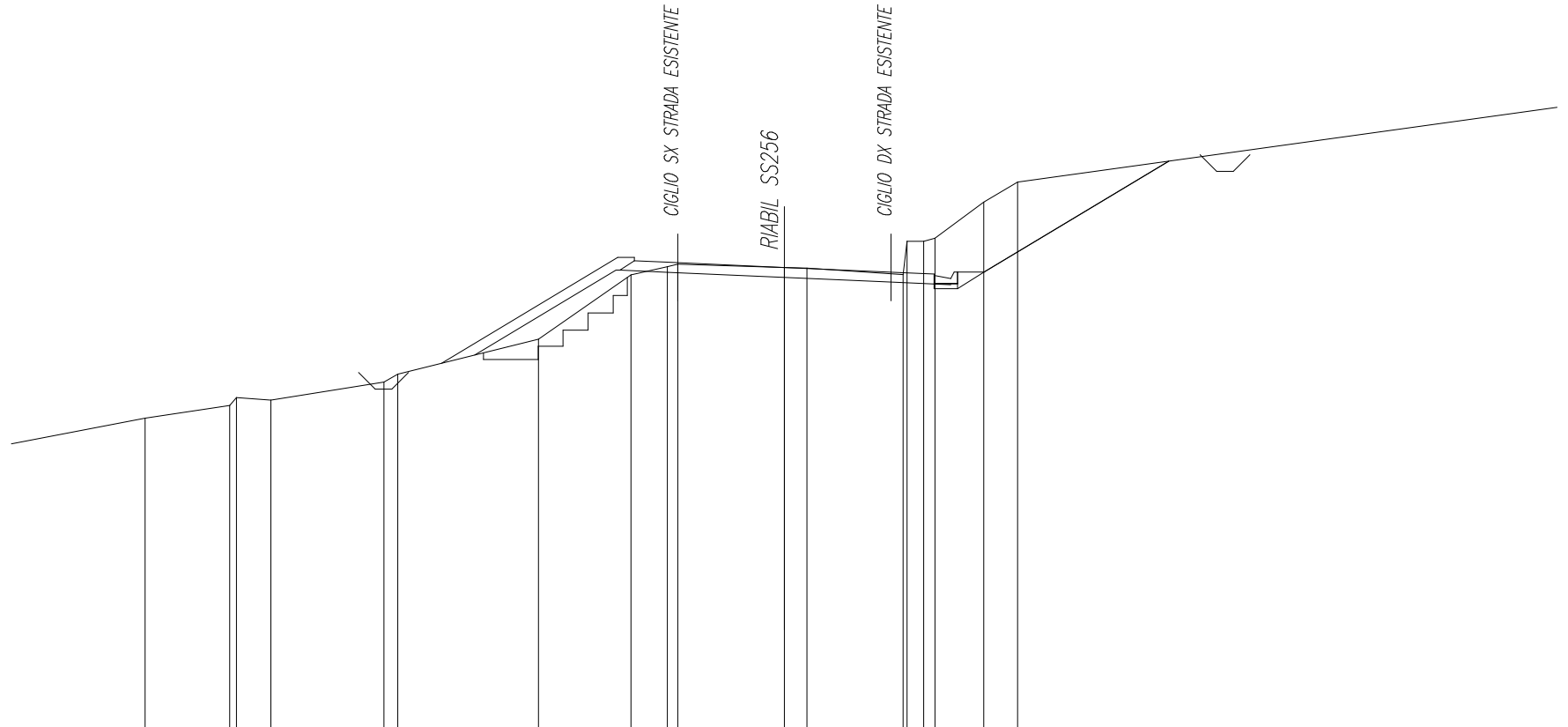
QUOTE TERRENO	509.79	510.50	510.88	511.82	513.20	513.66	514.01	514.55	514.64	514.72	514.64	514.39	515.33	515.41	517.29	518.03
DIST.PARZIALI TERRENO	4.84	0.39	1.65	2.09	3.01	0.37	0.80	2.12	0.50	1.04	2.25	3.83	0.89	3.44	7.74	13.44
QUOTE PROGETTO								514.55	515.08	515.08	514.98	514.93			514.77	
DIST.PARZIALI PROGETTO								0.88	0.50	1.00	3.49	3.51	1.00	0.70	0.80	4.85

SCAVI E BONIFICHE	
STERRO	12.89 mq
AMMORSAMENTO	1.94 mq

RILEVATI	
RILEVATO	4.11 mq
TERRENO VEGETALE RILEVATI	7.57 m
TERRENO VEGETALE TRINCEE	6.47 m

SOVRASTRUTTURA	
STRATO DI USURA	9.00 m

SEZIONE N. : 186
 Q. PROGETTO : 513.81
 DIST.PROG. : 3+700.00



SCALA 1:200

Q.RIF. 500.00

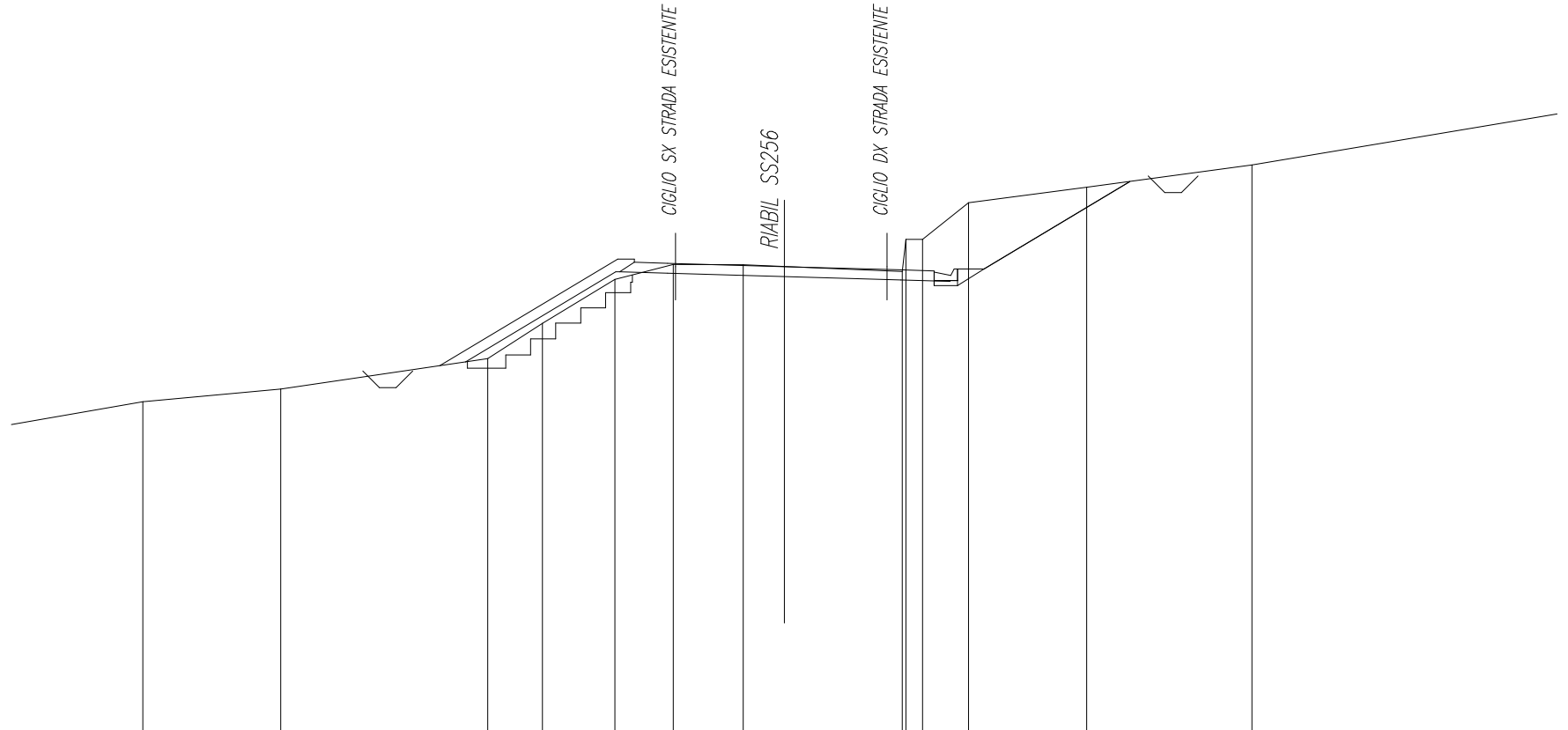
QUOTE TERRENO		509.29	509.67	509.90	509.83	510.37	510.61	511.66	513.59	513.83	513.91	513.81	513.79	513.59	514.60	514.60	514.68	515.77	516.37	
DIST.PARZIALI TERRENO	6.97	2.54	1.03	3.40	0.41	4.23	2.77	1.09	3.20	0.68	2.89			0.50	0.34	1.47	1.02			21.80
QUOTE PROGETTO						510.94			514.11	514.11	514.01	513.97	513.81		513.66	513.61	513.67	513.67		517.00
DIST.PARZIALI PROGETTO								5.29	0.50	1.00	3.50		3.50	1.00	0.70	0.80		5.55		

SCAVI E BONIFICHE	
STERRO	10.93 mq
AMMORSAMENTO	2.16 mq

RILEVATI	
RILEVATO	3.31 mq
TERRENO VEGETALE RILEVATI	7.63 m
TERRENO VEGETALE TRINCEE	5.10 m

SOVRASTRUTTURA	
STRATO DI USURA	9.00 m

SEZIONE N. : 187
 Q. PROGETTO : 512.99
 DIST.PROG. : 3+720.00



SCALA 1:200

Q.RIF. 499.00

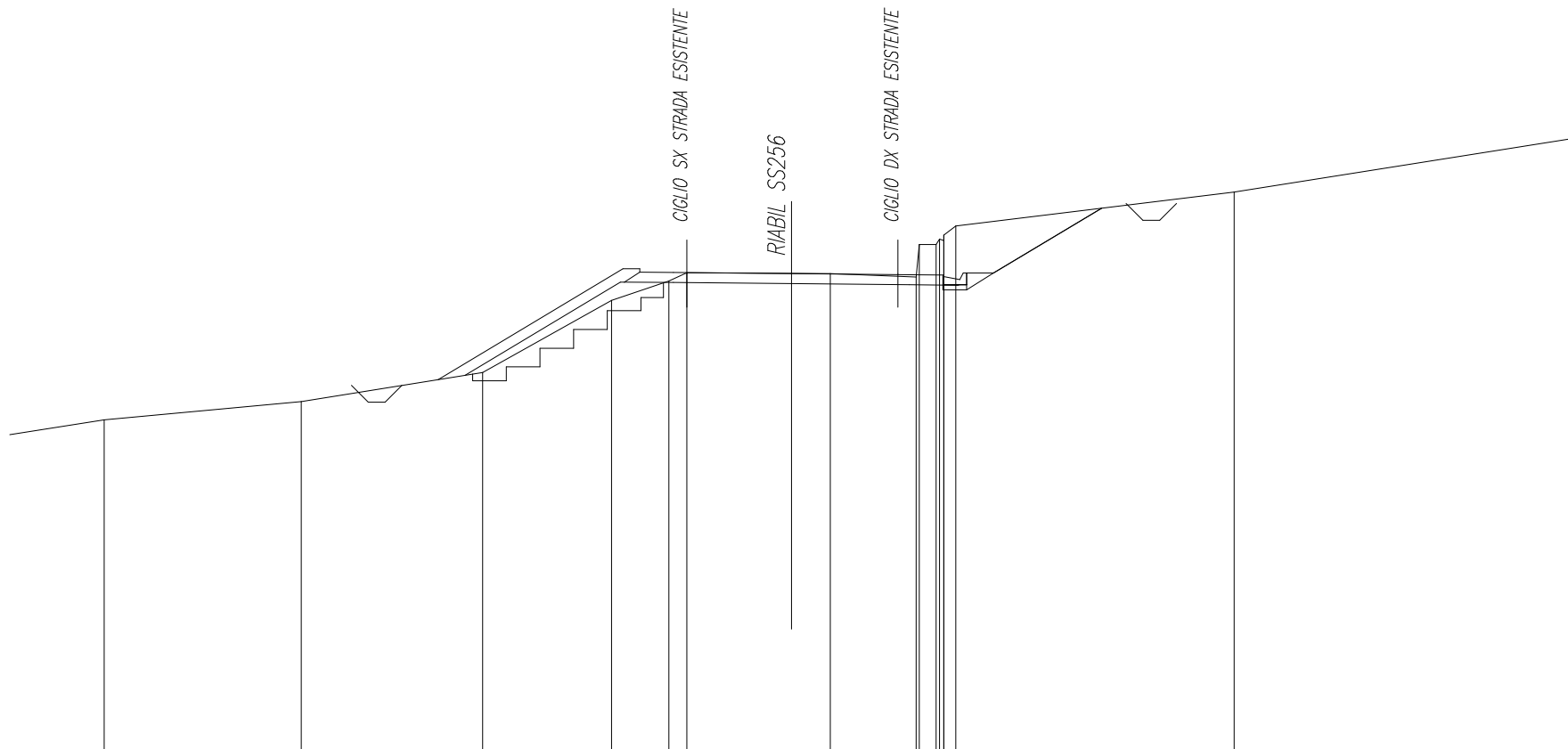
QUOTE TERRENO	508.93	509.32		510.22	511.29	512.61	513.06	513.04	512.99		512.85	513.81	513.81	514.91	515.37	516.04	
DIST.PARZIALI TERRENO		4.13		6.22	1.64	2.17	1.76	2.10	1.23	3.54	0.50	1.38		3.55	4.96	14.73	
QUOTE PROGETTO				510.01		513.22	513.22	513.12	513.09		512.99		512.89	512.86	512.92	512.92	515.55
DIST.PARZIALI PROGETTO					5.34	0.50	1.00		3.50		3.50		1.00	0.70	0.80	4.37	

SCAVI E BONIFICHE	
STERRO	8.09 mq
AMMORSAMENTO	2.54 mq

RILEVATI	
RILEVATO	4.30 mq
TERRENO VEGETALE RILEVATI	7.80 m
TERRENO VEGETALE TRINCEE	3.74 m

SOVRASTRUTTURA	
STRATO DI USURA	9.00 m

SEZIONE N. : 188
 Q. PROGETTO : 512.19
 DIST.PROG. : 3+740.00



SCALA 1:200


QUOTE TERRENO	507.85	508.39	509.25	511.39	511.97 512.21	512.20	512.19	512.08 513.05 513.05 513.21 513.17 513.33 513.60	514.61		
DIST.PARZIALI TERRENO	5.84	5.39	3.83	1.70	0.53	3.10	1.15	2.55	0.50 0.35	8.27	16.74
QUOTE PROGETTO			509.04	512.33 512.33 512.23	512.22	512.19		512.16 512.15 512.21 512.21	514.13		
DIST.PARZIALI PROGETTO			5.49	0.50 1.00	3.50	3.50	1.00 0.70 0.80	3.21			

SCAVI E BONIFICHE	
STERRO	5.88 mq
AMMORSAMENTO	2.52 mq

RILEVATI	
RILEVATO	4.18 mq
TERRENO VEGETALE RILEVATI	8.20 m
TERRENO VEGETALE TRINCEE	2.30 m

SOVRASTRUTTURA	
STRATO DI USURA	9.00 m

SEZIONE N. : 189
 Q. PROGETTO : 511.39
 DIST.PROG. : 3+760.00

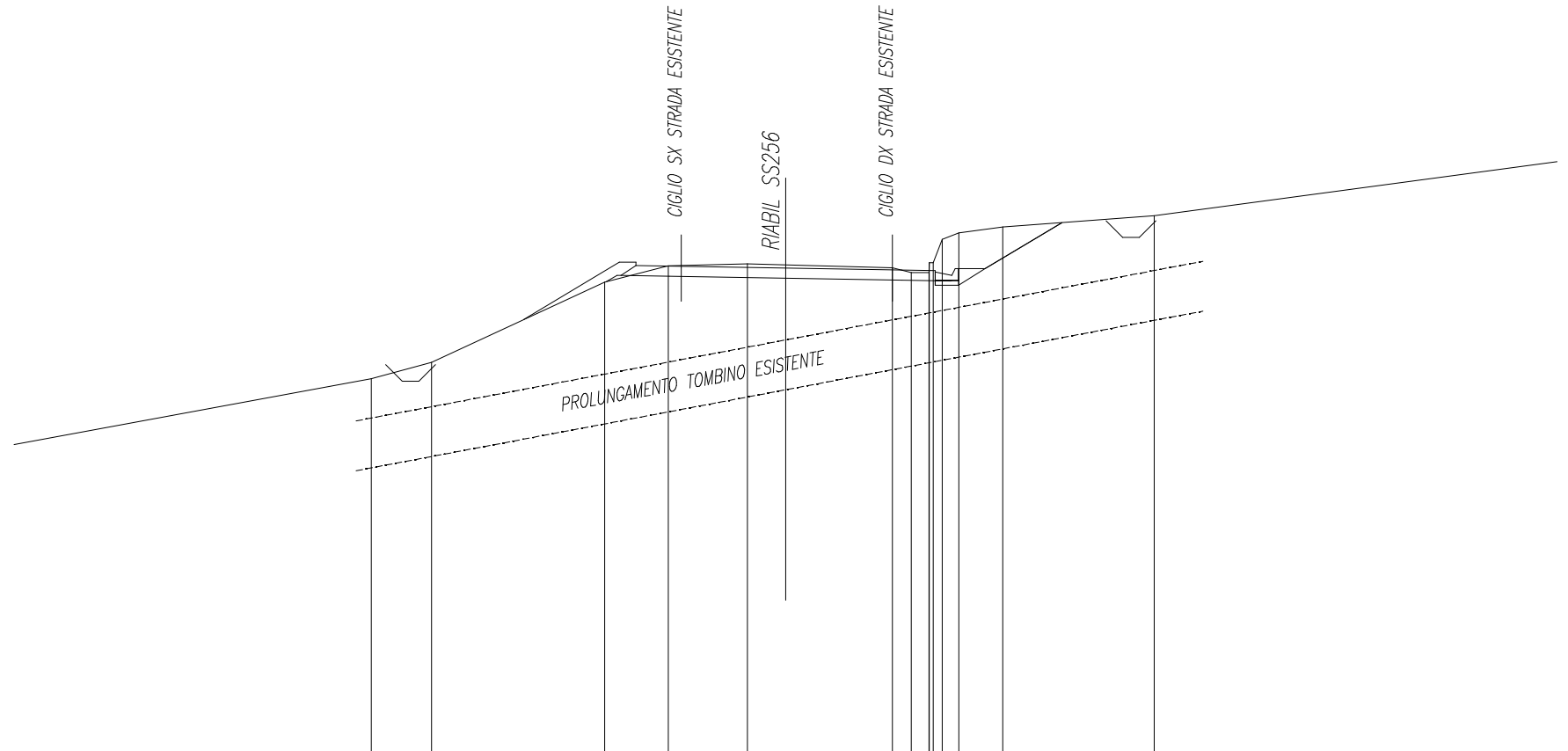


SCAVI E BONIFICHE	
STERRO	6.60 mq

RILEVATI	
RILEVATO	0.11 mq
TERRENO VEGETALE RILEVATI	4.76 m
TERRENO VEGETALE TRINCEE	2.69 m

SOVRASTRUTTURA	
STRATO DI USURA	9.00 m

SEZIONE N. : 190
 Q. PROGETTO : 510.59
 DIST.PROG. : 3+780.00



SCALA 1:200

Q.RIF. 496.00

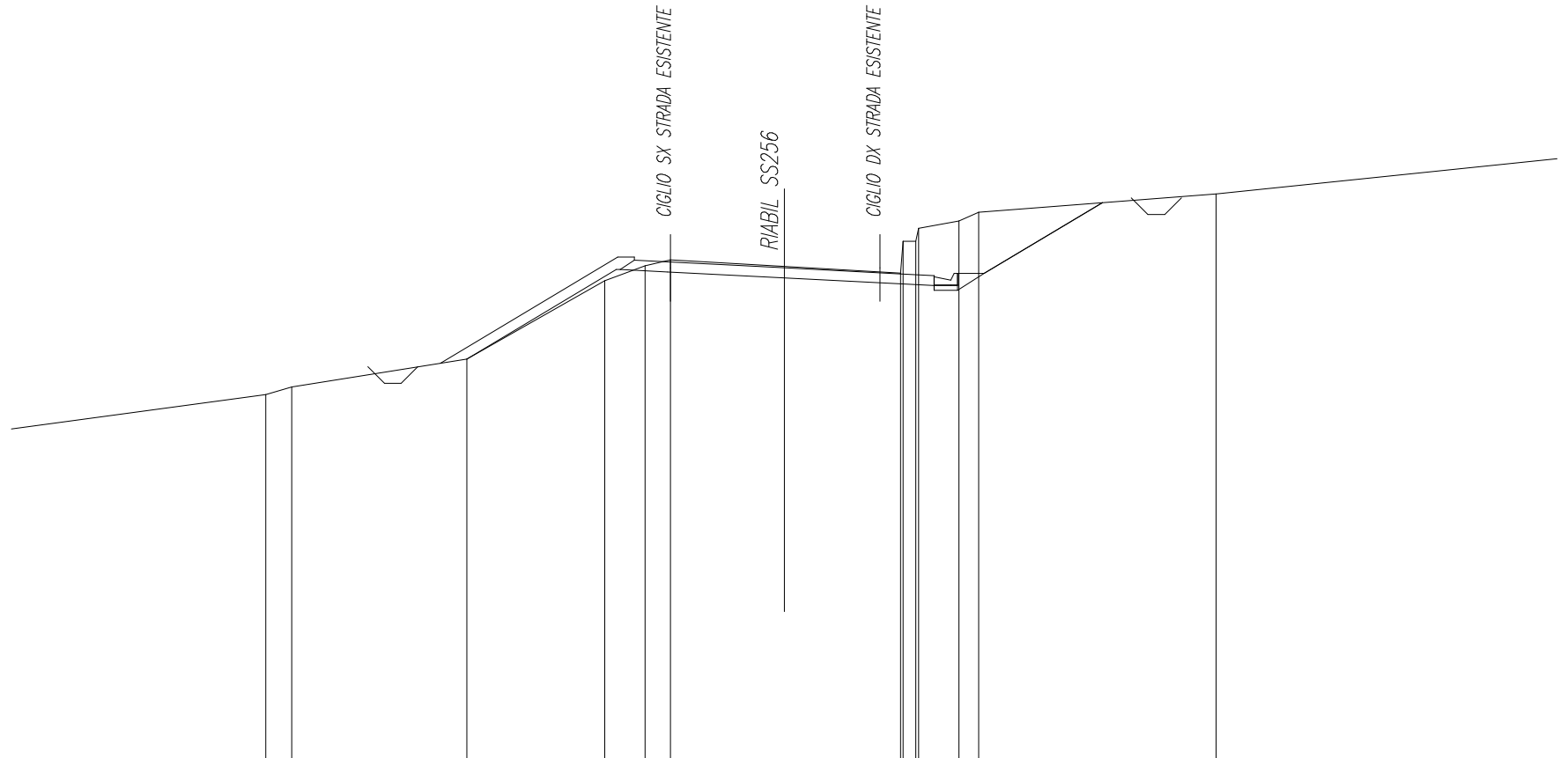
QUOTE TERRENO		507.27	507.76		510.17	510.66	510.73	510.69		510.60	510.46	510.46	510.76	510.46	511.65	511.83		512.17	
DIST.PARZIALI TERRENO	16.32	1.82	5.21	1.91	2.38	1.15	3.22		0.56	0.54	0.49	1.32		4.56				21.00	
QUOTE PROGETTO			509.04	510.77	510.77	510.67	510.65		510.59		510.53	510.52	510.58	510.58		511.96			
DIST.PARZIALI PROGETTO			2.88	0.50	1.00		3.50		3.50		1.00	0.70	0.80	2.31					

SCAVI E BONIFICHE	
STERRO	10.37 mq

RILEVATI	
RILEVATO	0.41 mq
TERRENO VEGETALE RILEVATI	7.61 m
TERRENO VEGETALE TRINCEE	4.14 m

SOVRASTRUTTURA	
STRATO DI USURA	9.00 m

SEZIONE N. : 191
 Q. PROGETTO : 509.79
 DIST.PROG. : 3+800.00



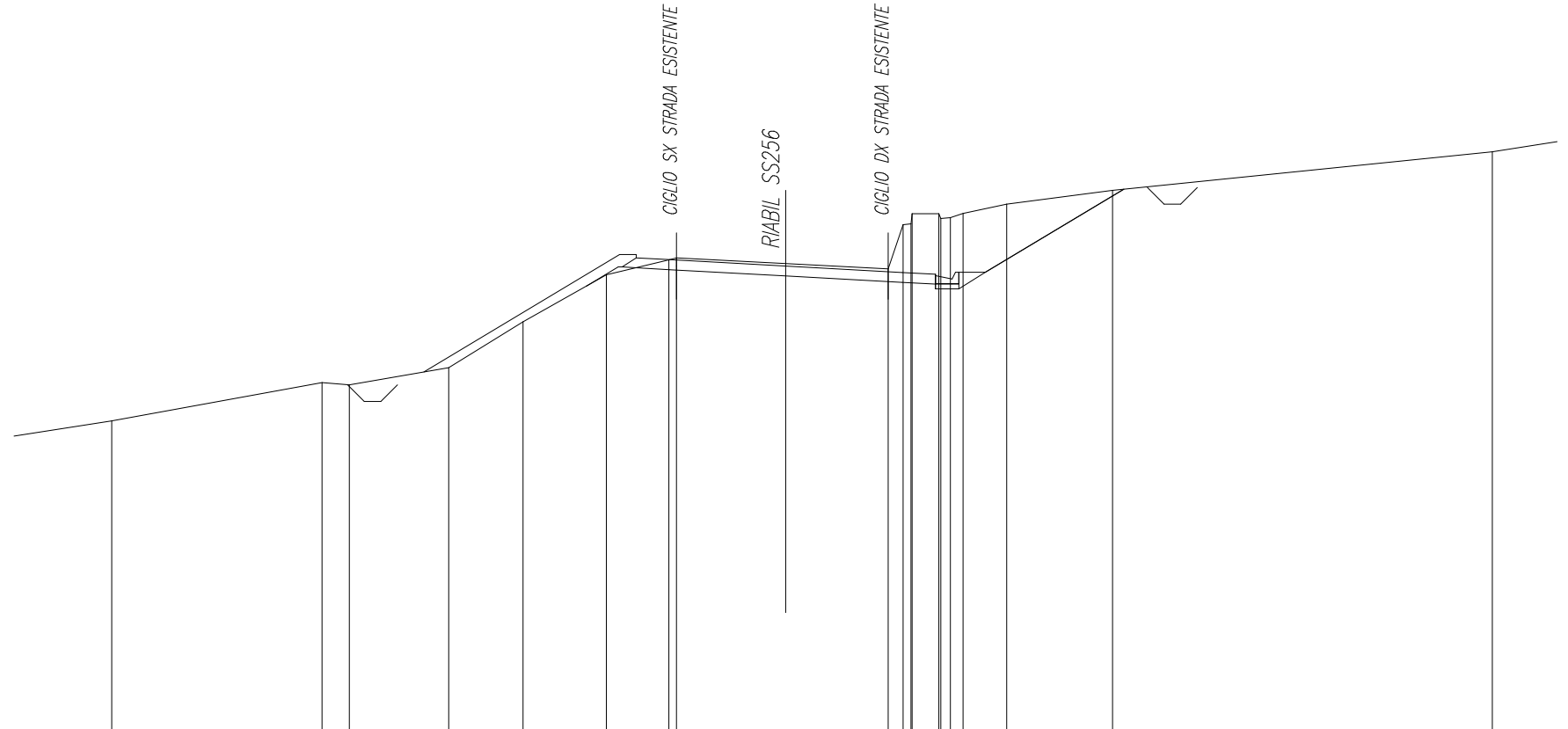
SCALA 1:200

Q.RIF. 495.00

QUOTE TERRENO		505.99	506.22		507.05		509.41	509.85	510.04		509.84		509.64	510.60	510.98	511.20	511.47		512.02	
DIST.PARZIALI TERRENO	8.42	0.78		5.26		4.14	1.21	0.76		3.42		3.49	0.38	1.21	0.59			7.13		10.83
QUOTE PROGETTO					506.93		510.12	510.12	510.02		509.97		509.79	509.62	509.57	509.63	509.63		511.76	
DIST.PARZIALI PROGETTO						5.33	0.50	1.00		3.50		3.50		1.00	0.70	0.80		3.55		

SCAVI E BONIFICHE	
STERRO	12.29 mq
RILEVATI	
RILEVATO	0.09 mq
TERRENO VEGETALE RILEVATI	8.26 m
TERRENO VEGETALE TRINCEE	4.85 m
SOVRASTRUTTURA	
STRATO DI USURA	9.00 m

SEZIONE N. : 192
 Q. PROGETTO : 509.00
 DIST.PROG. : 3+820.00



SCALA 1:200

Q.RIF. 495.00

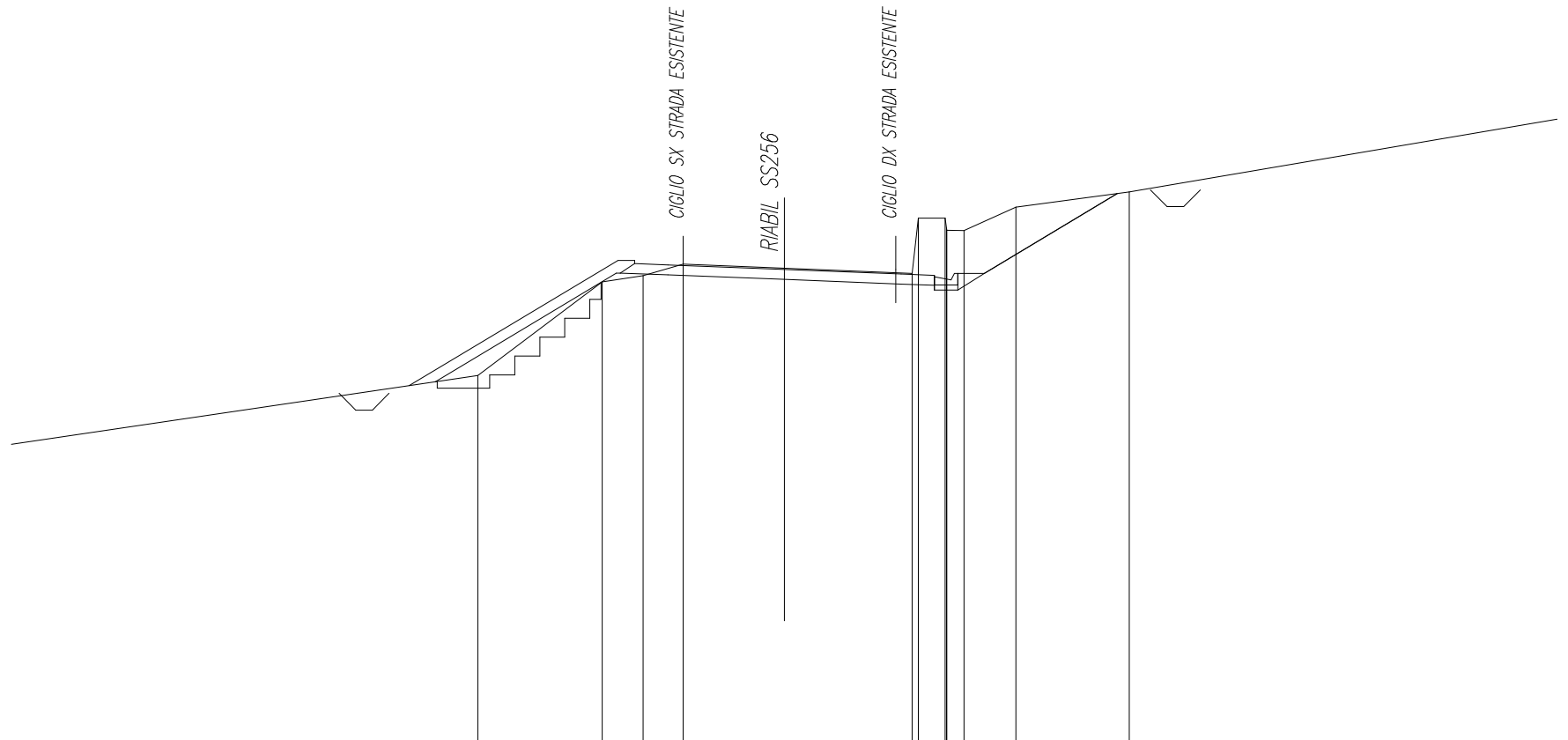
QUOTE TERRENO	504.34	505.49	505.42	505.94	507.32	508.73	509.18	509.24	509.07	508.91	510.24	510.26	510.57	510.57	510.45	510.45	510.57	510.85	511.27	512.43
DIST.PARZIALI TERRENO	3.21	6.33	0.83	2.99	2.23	2.51	1.88	3.28	3.08	0.45	0.80	0.38	1.32	3.18	11.42					
QUOTE PROGETTO				505.81			509.34	509.34	509.24	509.19	509.00	508.80	508.75	508.81	508.81		511.31			
DIST.PARZIALI PROGETTO					5.88		0.50	1.00	3.49	3.51	1.00	0.70	0.80	4.16						

SCAVI E BONIFICHE	
STERRO	9.93 mq
AMMORSAMENTO	2.27 mq

RILEVATI	
RILEVATO	3.89 mq
TERRENO VEGETALE RILEVATI	8.71 m
TERRENO VEGETALE TRINCEE	4.65 m

SOVRASTRUTTURA	
STRATO DI USURA	9.00 m

SEZIONE N. : 193
 Q. PROGETTO : 508.20
 DIST.PROG. : 3+840.00



SCALA 1:200

Q.RIF. 494.00


QUOTE TERRENO		505.01		507.83	508.01	508.36		508.23		508.08	509.74	509.74	509.43	509.37	510.07		510.52
DIST.PARZIALI TERRENO	15.53		3.73	1.23	1.20	3.04		3.84		0.80	0.82	1.55		3.41		13.15	
QUOTE PROGETTO		504.71		508.47	508.47	508.37	508.33		508.20		508.06	508.02	508.08	508.08		510.47	
DIST.PARZIALI PROGETTO		6.27		0.50	1.00	3.49		3.51		1.00	0.70	0.80		3.99			

SCAVI E BONIFICHE	
STERRO	7.14 mq

RILEVATI	
TERRENO VEGETALE RILEVATI	6.63 m
TERRENO VEGETALE TRINCEE	3.09 m

SOVRASTRUTTURA	
STRATO DI USURA	9.00 m

SEZIONE N. : 195
 Q. PROGETTO : 506.57
 DIST.PROG. : 3+880.00



SCALA 1:200

Q.RIF. 492.00

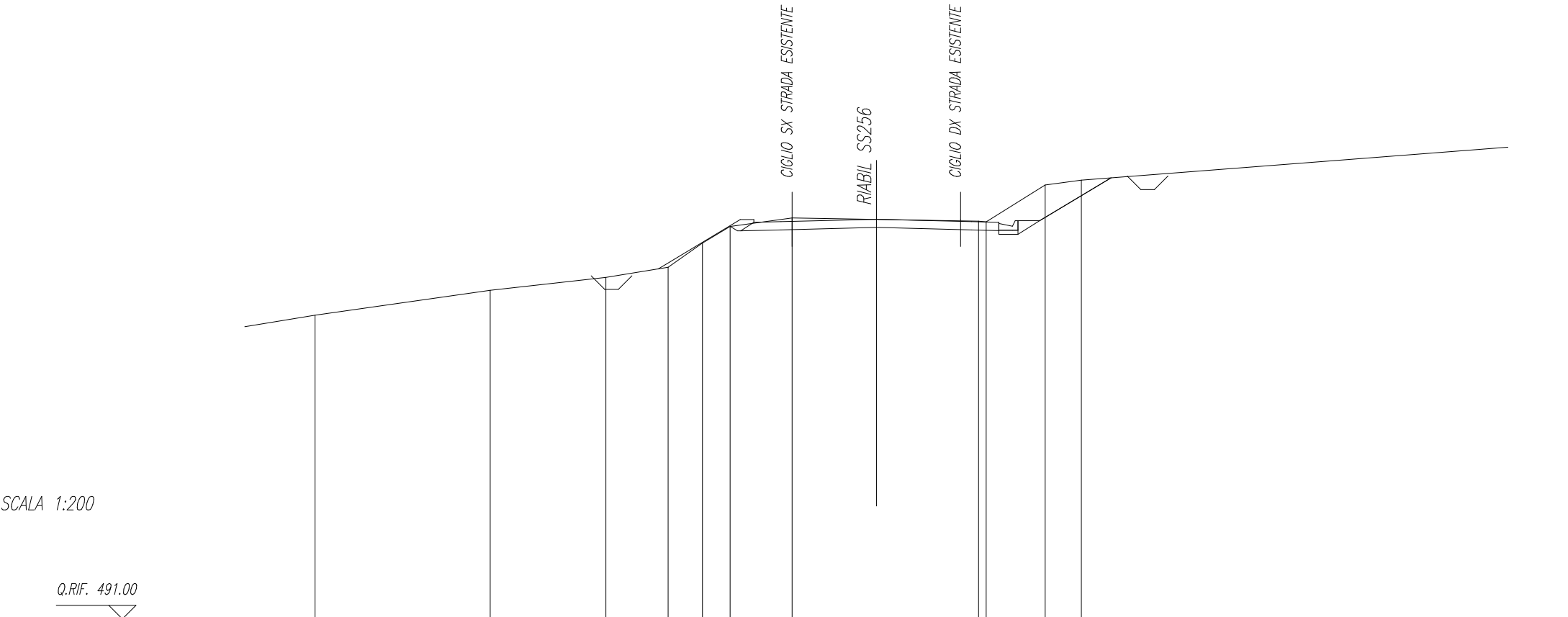
QUOTE TERRENO		502.54	503.33	503.94	506.18	506.58	506.59	506.59	506.48 507.54 507.57 507.13	507.91	508.54	508.81	509.00	509.20
DIST.PARZIALI TERRENO	7.51	4.81	4.66	3.60	2.17	3.18	2.13	1.63	0.48 0.45	1.87	6.04	5.09	1.27	2.16
QUOTE PROGETTO				503.87	506.56 506.56 506.46 506.48	506.57			506.48 506.46 506.52 506.52	508.11				
DIST.PARZIALI PROGETTO				4.48	0.50 1.00	3.50	3.50	1.00	0.70 0.80	2.65				

SCAVI E BONIFICHE	
STERRO	6.62 mq

RILEVATI	
TERRENO VEGETALE RILEVATI	4.92 m
TERRENO VEGETALE TRINCEE	3.05 m

SOVRASTRUTTURA	
STRATO DI USURA	9.00 m

SEZIONE N. : 196
 Q. PROGETTO : 505.68
 DIST.PROG. : 3+900.00



SCALA 1:200

Q.RIF. 491.00

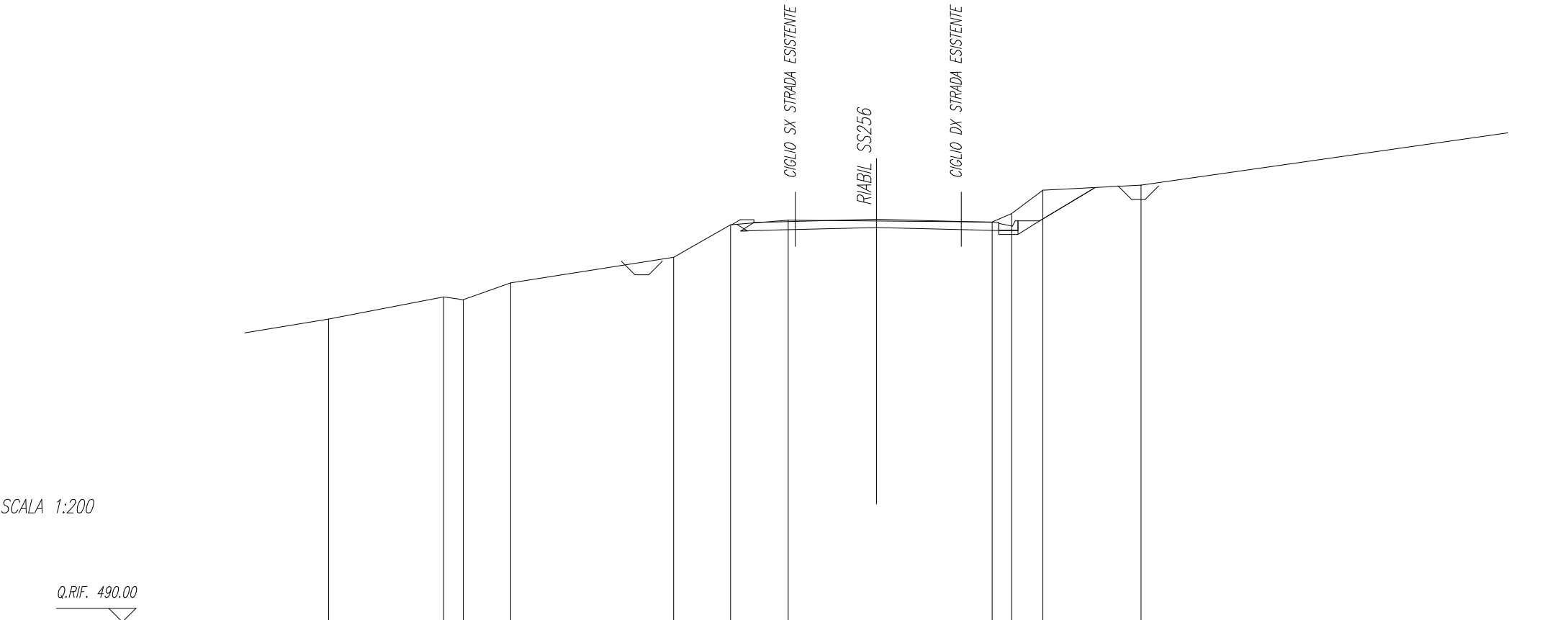
QUOTE TERRENO	502.16	503.07	503.54	503.91	504.81	505.41	505.73	505.68	505.61	505.59	506.94	507.12			
DIST.PARZIALI TERRENO	4.21	6.44	4.24	2.29	1.26	1.02	2.28	3.09	3.75	2.17	1.33	17.44			
QUOTE PROGETTO				503.86		505.67	505.67	505.57	505.59	505.68	505.59	505.57	505.63	505.63	507.20
DIST.PARZIALI PROGETTO					3.02	0.50	1.00	3.50	3.50	1.00	0.70	0.80	2.62		

SCAVI E BONIFICHE	
STERRO	5.17 mq

RILEVATI	
TERRENO VEGETALE RILEVATI	1.76 m
TERRENO VEGETALE TRINCEE	2.37 m

SOVRASTRUTTURA	
STRATO DI USURA	9.00 m
CASSONETTO	0.36 m

SEZIONE N. : 197
 Q. PROGETTO : 504.79
 DIST.PROG. : 3+920.00



SCALA 1:200

Q.RIF. 490.00

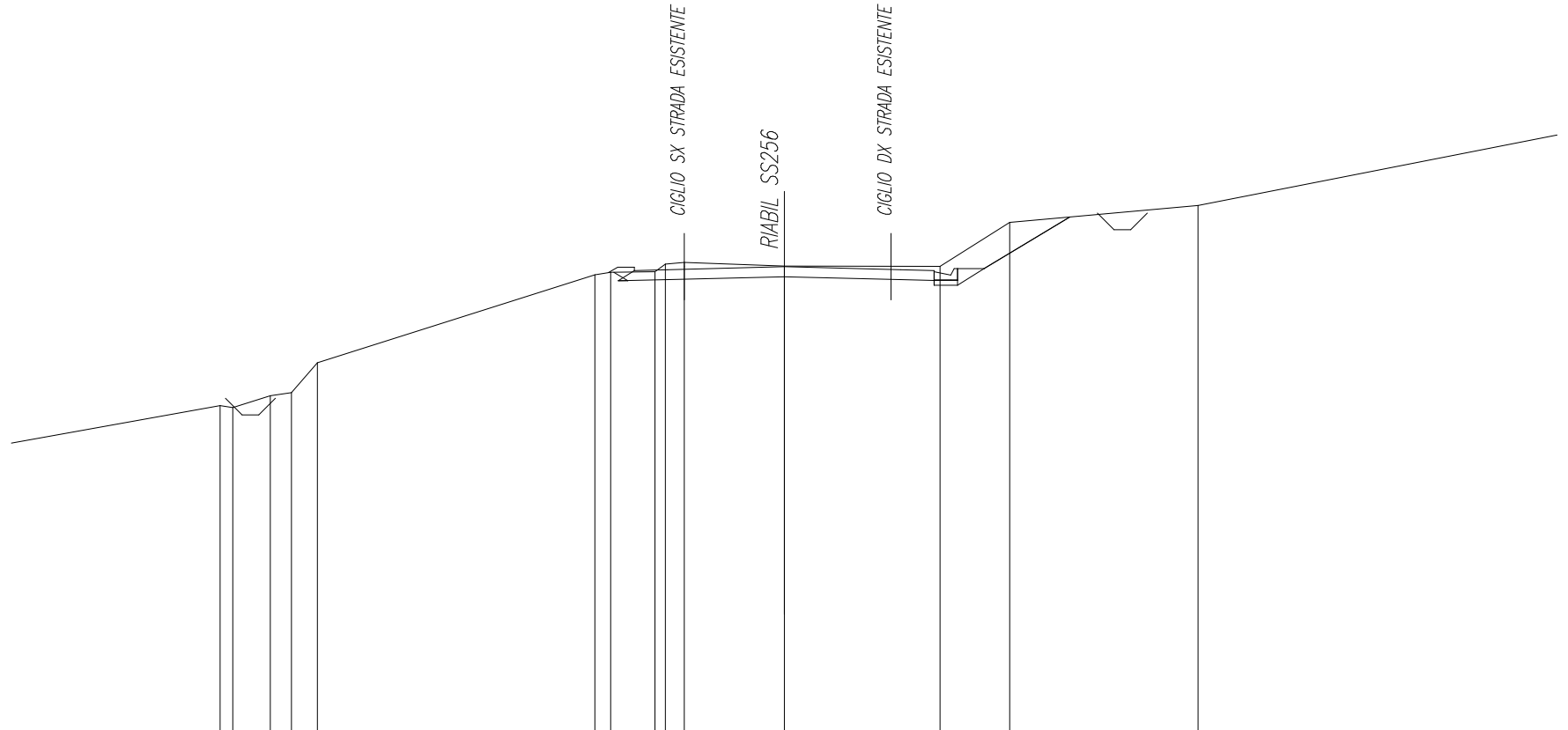
QUOTE TERRENO	501.13	501.93	501.84	502.46	503.39	504.58	504.76	504.73	504.68	505.00	505.85	506.04	
DIST.PARZIALI TERRENO		4.22	0.72	1.74	5.99	2.09	2.12	3.24	4.26	0.71	1.14	3.61	17.42
QUOTE PROGETTO						504.59	504.77	504.77	504.67	504.73	504.73	505.95	
DIST.PARZIALI PROGETTO						0.50	1.00	3.50	3.50	1.00	0.70	0.80	2.03

SCAVI E BONIFICHE	
STERRO	6.25 mq

RILEVATI	
TERRENO VEGETALE RILEVATI	1.73 m
TERRENO VEGETALE TRINCEE	3.00 m

SOVRASTRUTTURA	
STRATO DI USURA	9.00 m
CASSONETTO	0.19 m

SEZIONE N. : 198
 Q. PROGETTO : 503.93
 DIST.PROG. : 3+940.00



SCALA 1:200

Q.RIF. 490.00

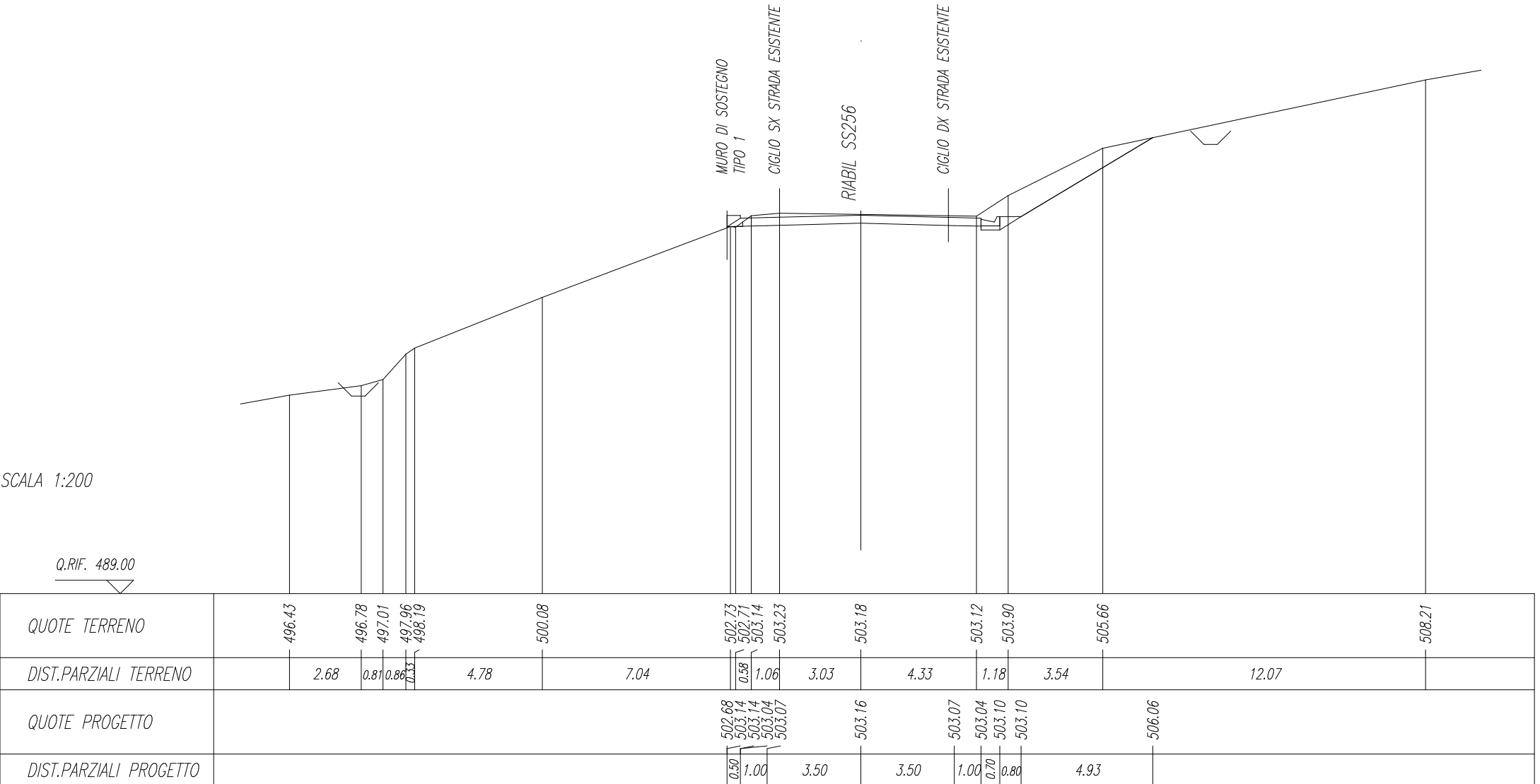
QUOTE TERRENO		499.76	499.71	500.06	500.15	501.04		503.69	503.76	503.78	504.01	504.06	503.96		503.94	505.26		505.77	
DIST.PARZIALI TERRENO		0.38	1.13	0.64	0.78		8.33	0.47	1.33	0.57	3.01		4.68	2.08		5.66		14.84	
QUOTE PROGETTO								503.75	503.92	503.92	503.82	503.84	503.93		503.84	503.82	503.88	503.88	505.42
DIST.PARZIALI PROGETTO								0.50	1.00		3.50		3.50	1.00	0.70	0.80		2.58	

SCAVI E BONIFICHE	
STERRO	8.13 mq

RILEVATI	
RILEVATO	0.01 mq
TERRENO VEGETALE RILEVATI	1.86 m
TERRENO VEGETALE TRINCEE	5.75 m

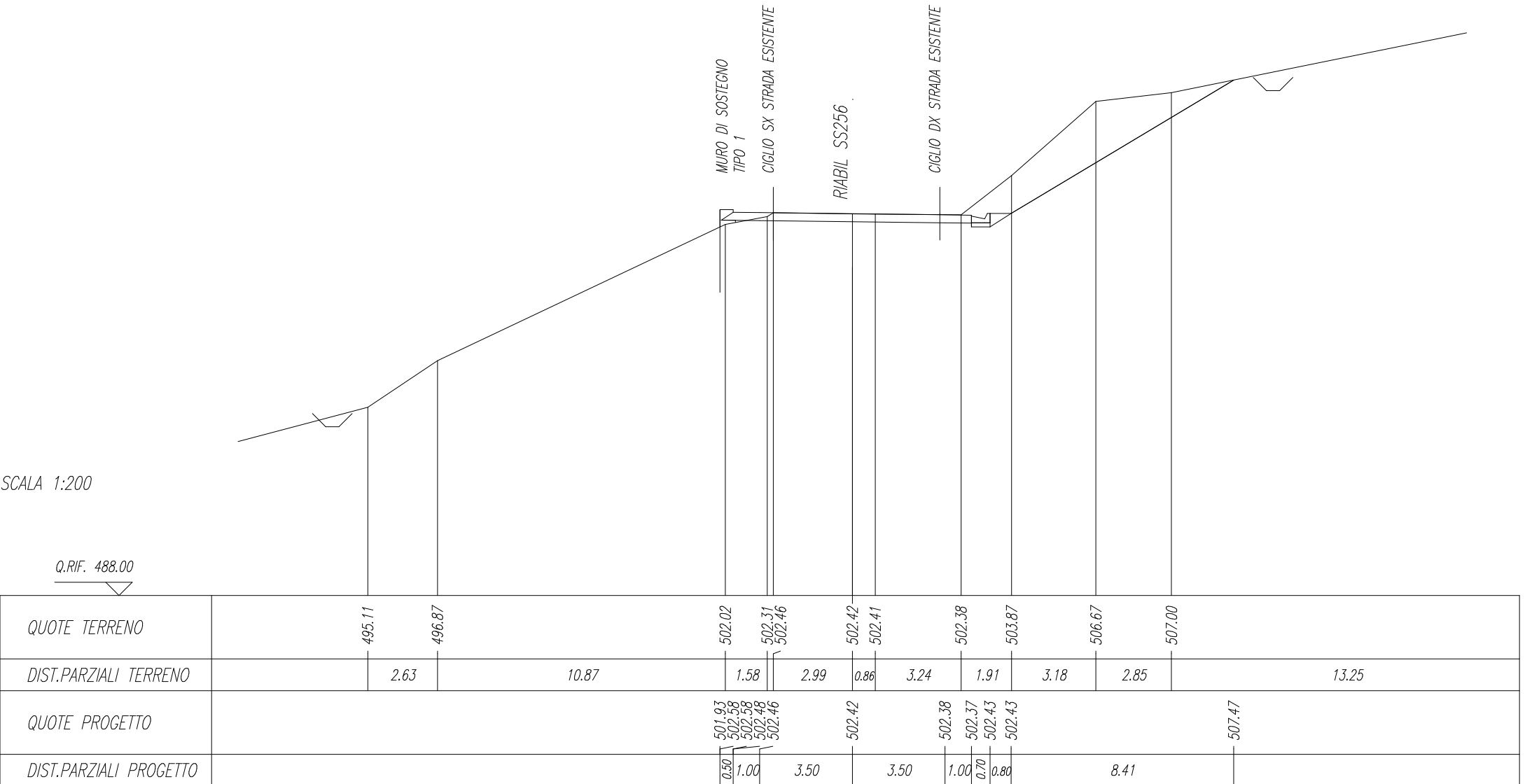
SOVRASTRUTTURA	
STRATO DI USURA	9.00 m

SEZIONE N. : 199
 Q. PROGETTO : 503.16
 DIST.PROG. : 3+960.00



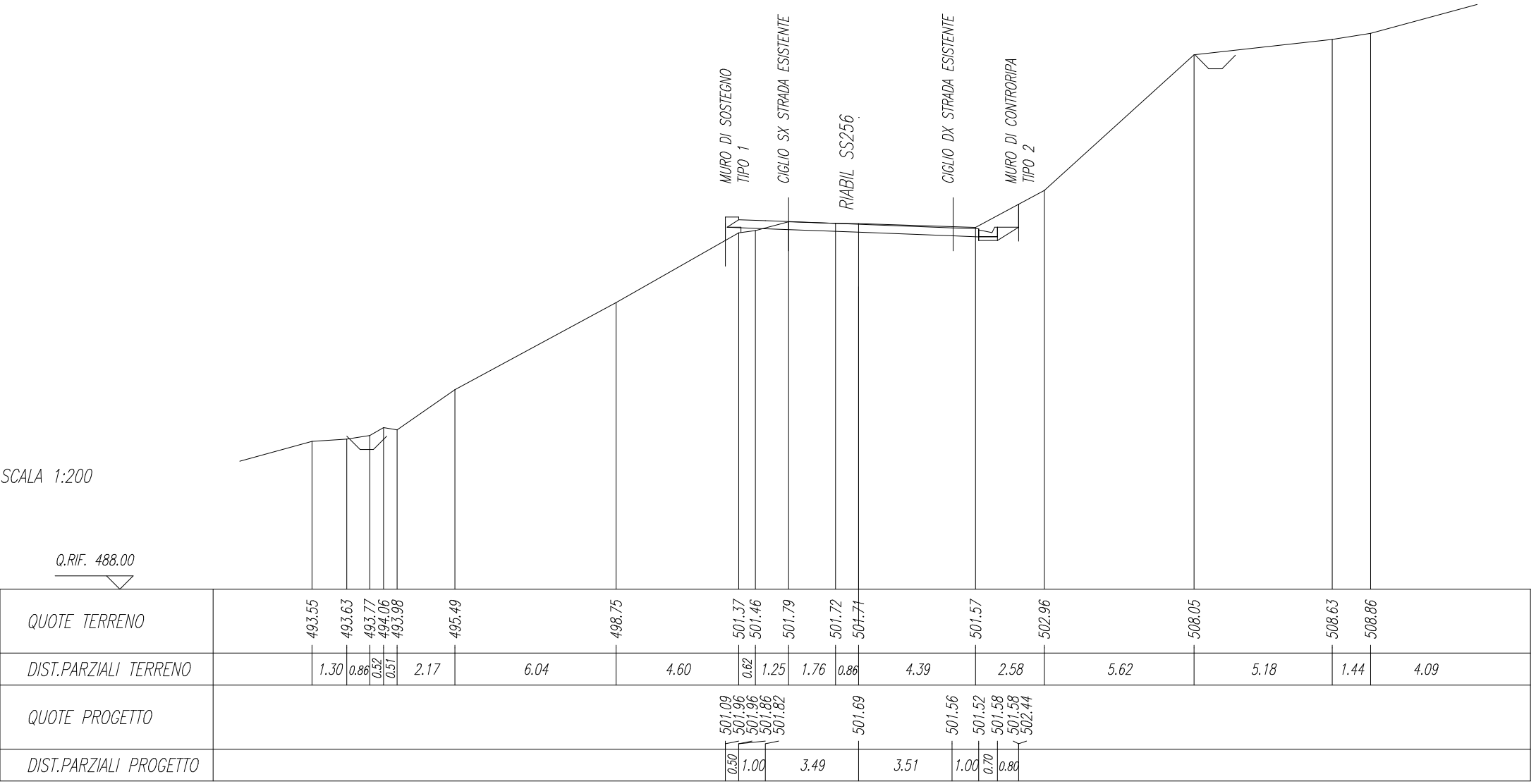
SCAVI E BONIFICHE	
STERRO	16.05 mq
RILEVATI	
RILEVATO	0.02 mq
TERRENO VEGETALE RILEVATI	2.05 m
TERRENO VEGETALE TRINCEE	9.80 m
SOVRASTRUTTURA	
STRATO DI USURA	9.00 m

SEZIONE N. : 200
 Q. PROGETTO : 502.42
 DIST.PROG. : 3+980.00



SCAVI E BONIFICHE	
STERRO	3.71 mq
RILEVATI	
RILEVATO	0.09 mq
TERRENO VEGETALE RILEVATI	2.27 m
TERRENO VEGETALE TRINCEE	0.86 m
SOVRASTRUTTURA	
STRATO DI USURA	9.00 m

SEZIONE N. : 201
 Q. PROGETTO : 501.69
 DIST.PROG. : 4+000.00

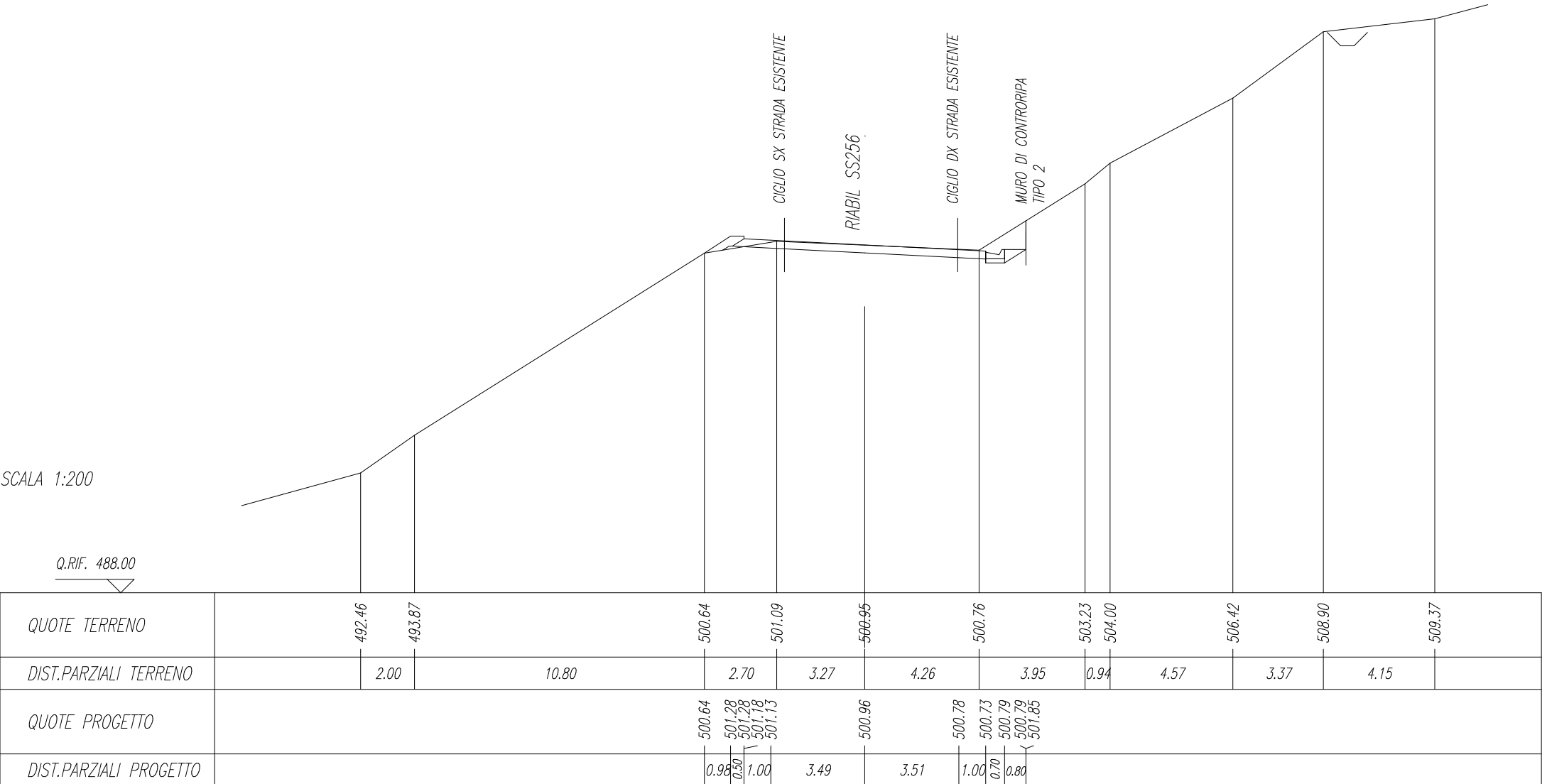


SCALA 1:200

Q.RIF. 488.00

SCAVI E BONIFICHE	
STERRO	3.91 mq
RILEVATI	
RILEVATO	0.05 mq
TERRENO VEGETALE RILEVATI	2.57 m
TERRENO VEGETALE TRINCEE	1.06 m
SOVRASTRUTTURA	
STRATO DI USURA	9.00 m

SEZIONE N. : 202
 Q. PROGETTO : 500.96
 DIST.PROG. : 4+020.00

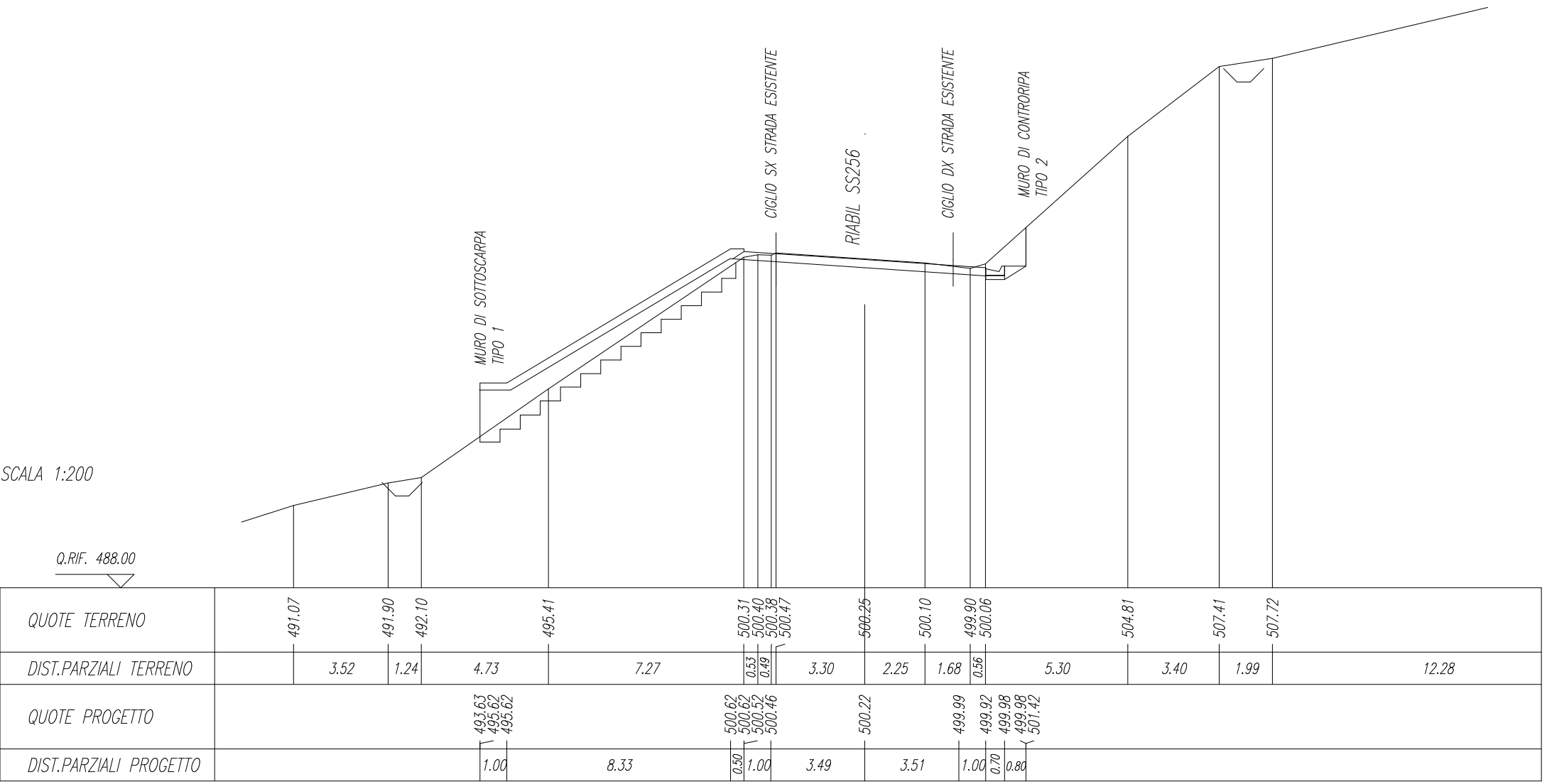


SCAVI E BONIFICHE	
STERRO	4.43 mq
AMMORSAMENTO	4.70 mq

RILEVATI	
RILEVATO	11.13 mq
TERRENO VEGETALE RILEVATI	14.11 m
TERRENO VEGETALE TRINCEE	1.44 m

SOVRASTRUTTURA	
STRATO DI USURA	9.00 m

SEZIONE N. : 203
 Q. PROGETTO : 500.22
 DIST.PROG. : 4+040.00



SCALA 1:200

Q.RIF. 488.00

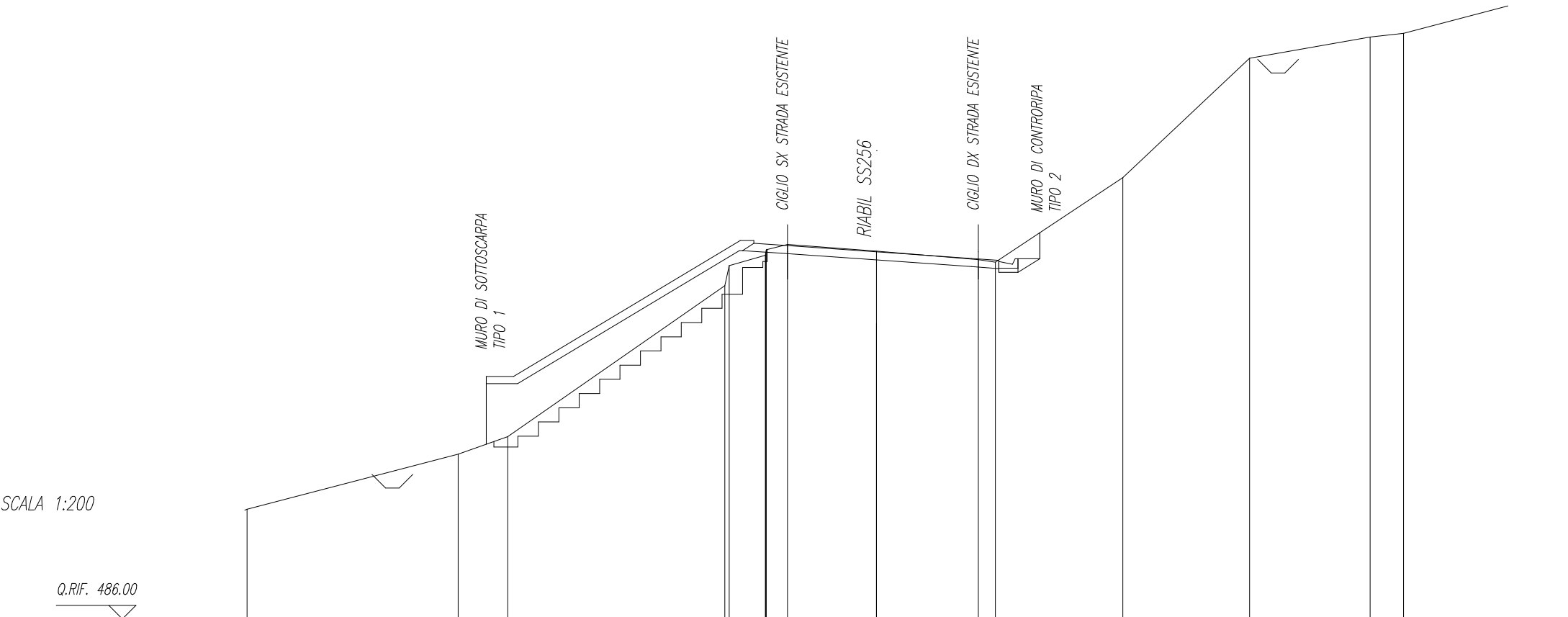
QUOTE TERRENO	491.07	491.90	492.10	495.41	500.31	500.40	500.38	500.47	500.25	500.10	499.90	500.06	504.81	507.41	507.72
DIST.PARZIALI TERRENO	3.52	1.24	4.73	7.27	0.53	0.49	3.30	2.25	1.68	0.56	5.30	3.40	1.99	12.28	
QUOTE PROGETTO			493.63	495.62	500.62	500.52	500.46	500.22		499.99	499.92	499.98	501.42		
DIST.PARZIALI PROGETTO			1.00	8.33	0.50	1.00	3.49	3.51	1.00	0.70	0.80				

SCAVI E BONIFICHE	
STERRO	3.79 mq
AMMORSAMENTO	5.11 mq

RILEVATI	
RILEVATO	18.01 mq
TERRENO VEGETALE RILEVATI	14.60 m
TERRENO VEGETALE TRINCEE	0.96 m

SOVRASTRUTTURA	
STRATO DI USURA	9.00 m

SEZIONE N. : 204
 Q. PROGETTO : 499.49
 DIST.PROG. : 4+060.00



SCALA 1:200

Q.RIF. 486.00

QUOTE TERRENO	490.03	492.05	492.70	498.24	498.98	499.36	499.43	499.57	499.76	499.51	499.20	499.11	502.21	506.59	507.37	507.51
DIST.PARZIALI TERRENO		7.75	1.82	7.98	1.33	0.78	3.26		3.74	0.63	4.68	4.66	4.42	1.23		
QUOTE PROGETTO		492.42	494.90	494.90	499.90	499.90	499.80	499.73	499.49	499.24	499.17	499.23	499.23	500.19		
DIST.PARZIALI PROGETTO		1.00	8.33	0.50	1.00	3.50	3.50	1.00	0.70	0.80						

SCAVI E BONIFICHE	
STERRO	3.94 mq
AMMORSAMENTO	5.00 mq

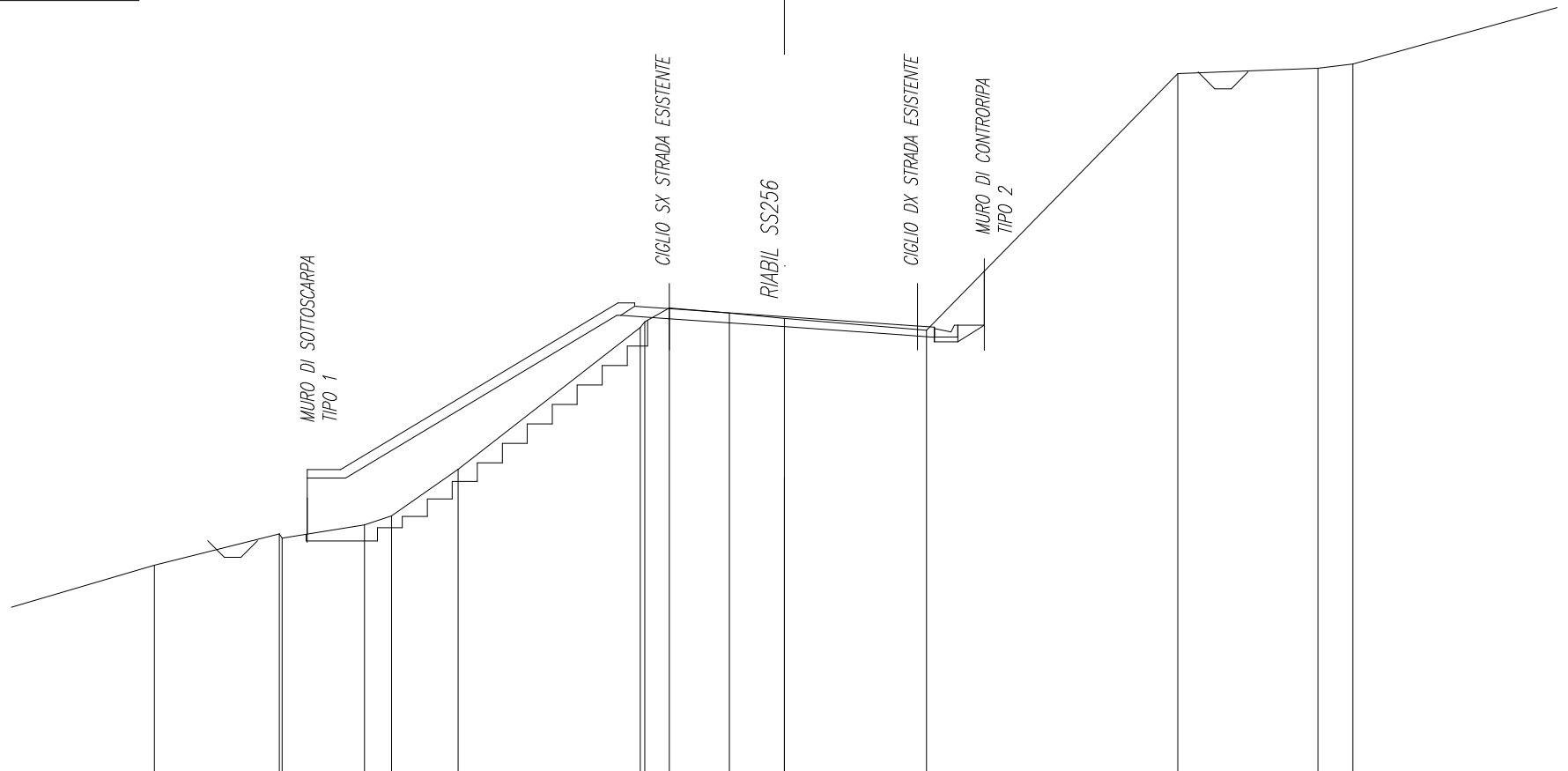
RILEVATI	
RILEVATO	19.79 mq
TERRENO VEGETALE RILEVATI	14.06 m
TERRENO VEGETALE TRINCEE	1.62 m

SOVRASTRUTTURA	
STRATO DI USURA	9.00 m

SEZIONE N. : 205
 Q. PROGETTO : 498.71
 DIST.PROG. : 4+080.00

SCALA 1:200

Q.RIF. 485.00



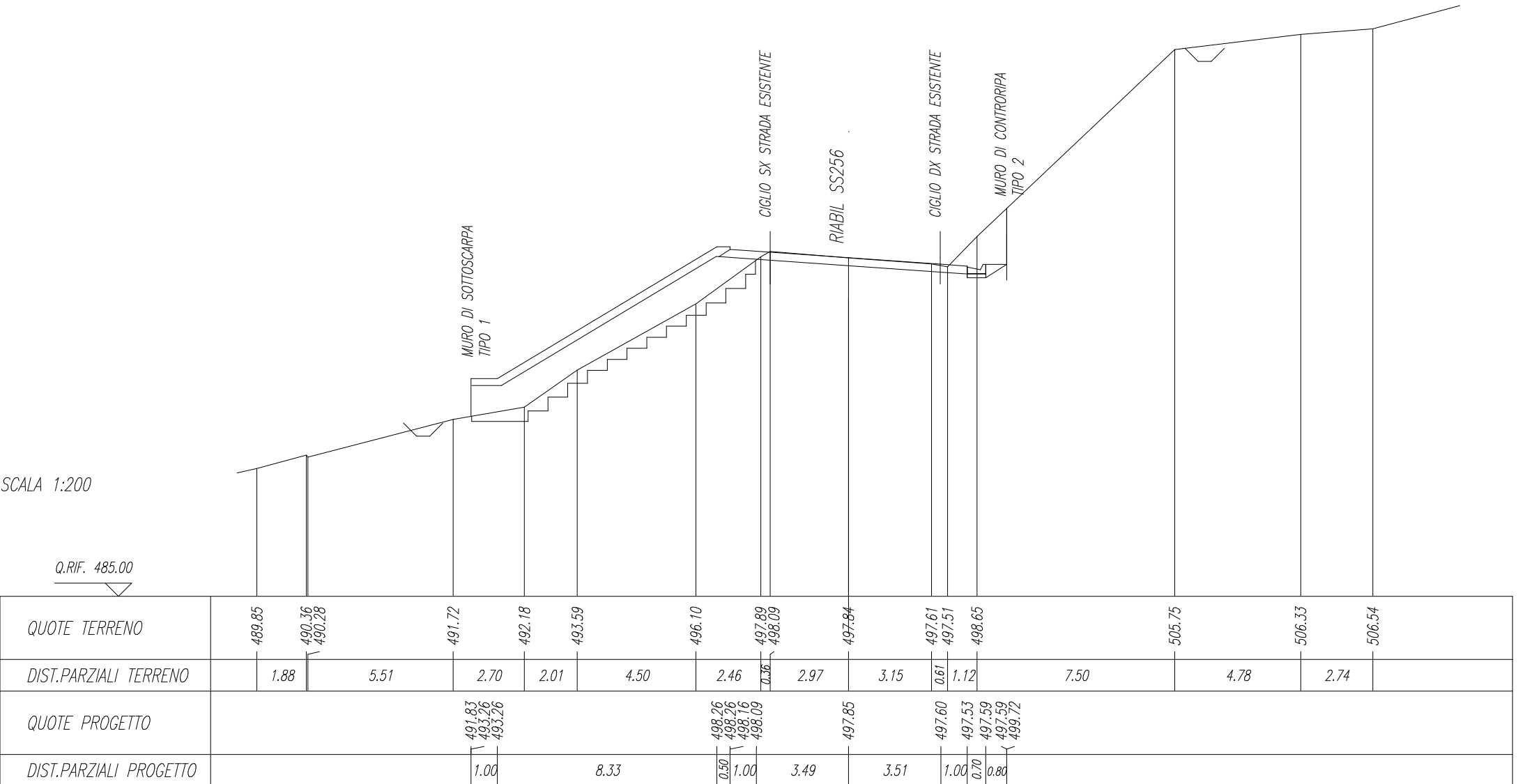
QUOTE TERRENO	491.25	492.19 492.06	492.46 492.73	494.13	498.38 498.55 498.97	498.82	498.66	498.30	506.00	506.16 506.30	
DIST.PARZIALI TERRENO	5.13	3.75	2.47 0.81	2.00	5.47	0.73 1.81	1.65	4.27	7.54	4.21	1.06 7.75
QUOTE PROGETTO		492.18 494.12 494.12			499.12 499.12 499.02 498.95		498.71	498.46 498.39 498.45 498.45 500.07			
DIST.PARZIALI PROGETTO		1.00		8.33	0.50 1.00	3.49	3.51	1.00 0.70 0.80			

SCAVI E BONIFICHE	
STERRO	5.21 mq
AMMORSAMENTO	4.86 mq

RILEVATI	
RILEVATO	17.14 mq
TERRENO VEGETALE RILEVATI	13.55 m
TERRENO VEGETALE TRINCEE	2.13 m

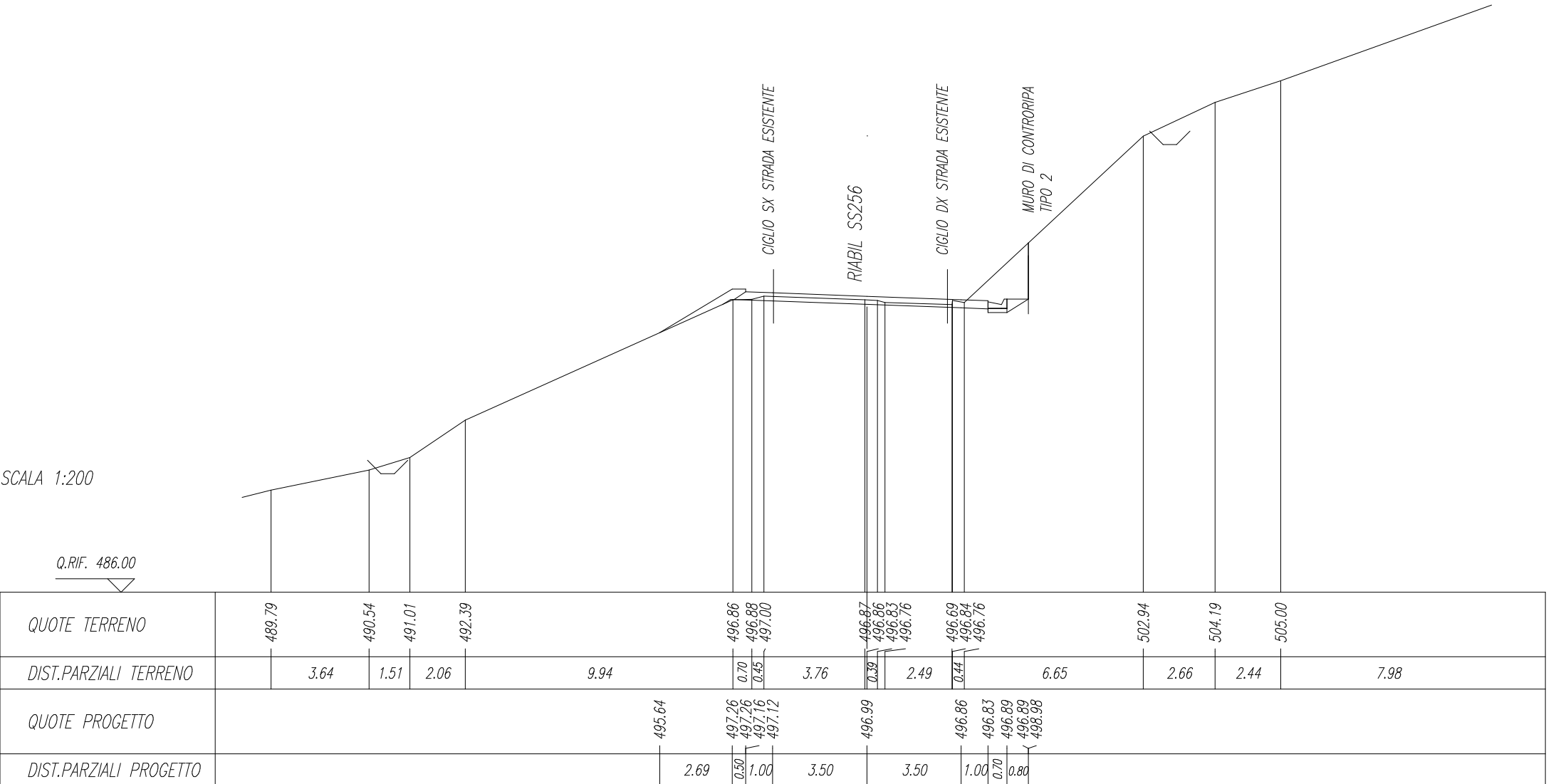
SOVRASTRUTTURA	
STRATO DI USURA	9.00 m

SEZIONE N. : 206
 Q. PROGETTO : 497.85
 DIST.PROG. : 4+100.00



SCAVI E BONIFICHE	
STERRO	4.38 mq
RILEVATI	
RILEVATO	0.01 mq
TERRENO VEGETALE RILEVATI	4.54 m
TERRENO VEGETALE TRINCEE	2.09 m
SOVRASTRUTTURA	
STRATO DI USURA	9.00 m

SEZIONE N. : 207
 Q. PROGETTO : 496.99
 DIST.PROG. : 4+120.00



SCALA 1:200

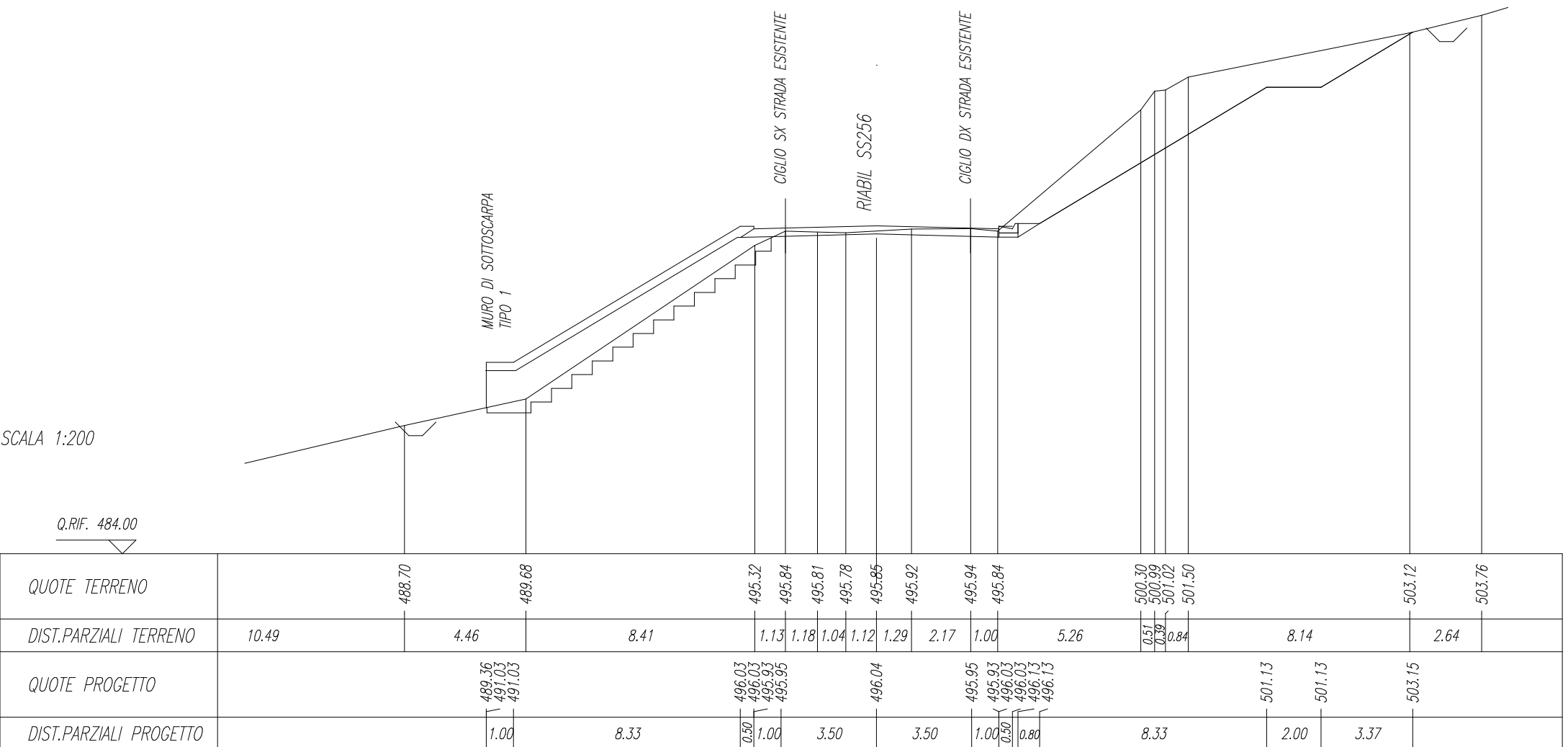
Q.RIF. 486.00

SCAVI E BONIFICHE	
STERRO	20.71 mq
AMMORSAMENTO	4.94 mq

RILEVATI	
RILEVATO	14.84 mq
TERRENO VEGETALE RILEVATI	14.39 m
TERRENO VEGETALE TRINCEE	15.65 m

SOVRASTRUTTURA	
STRATO DI USURA	9.00 m

SEZIONE N. : 208
 Q. PROGETTO : 496.04
 DIST.PROG. : 4+140.00



SCALA 1:200

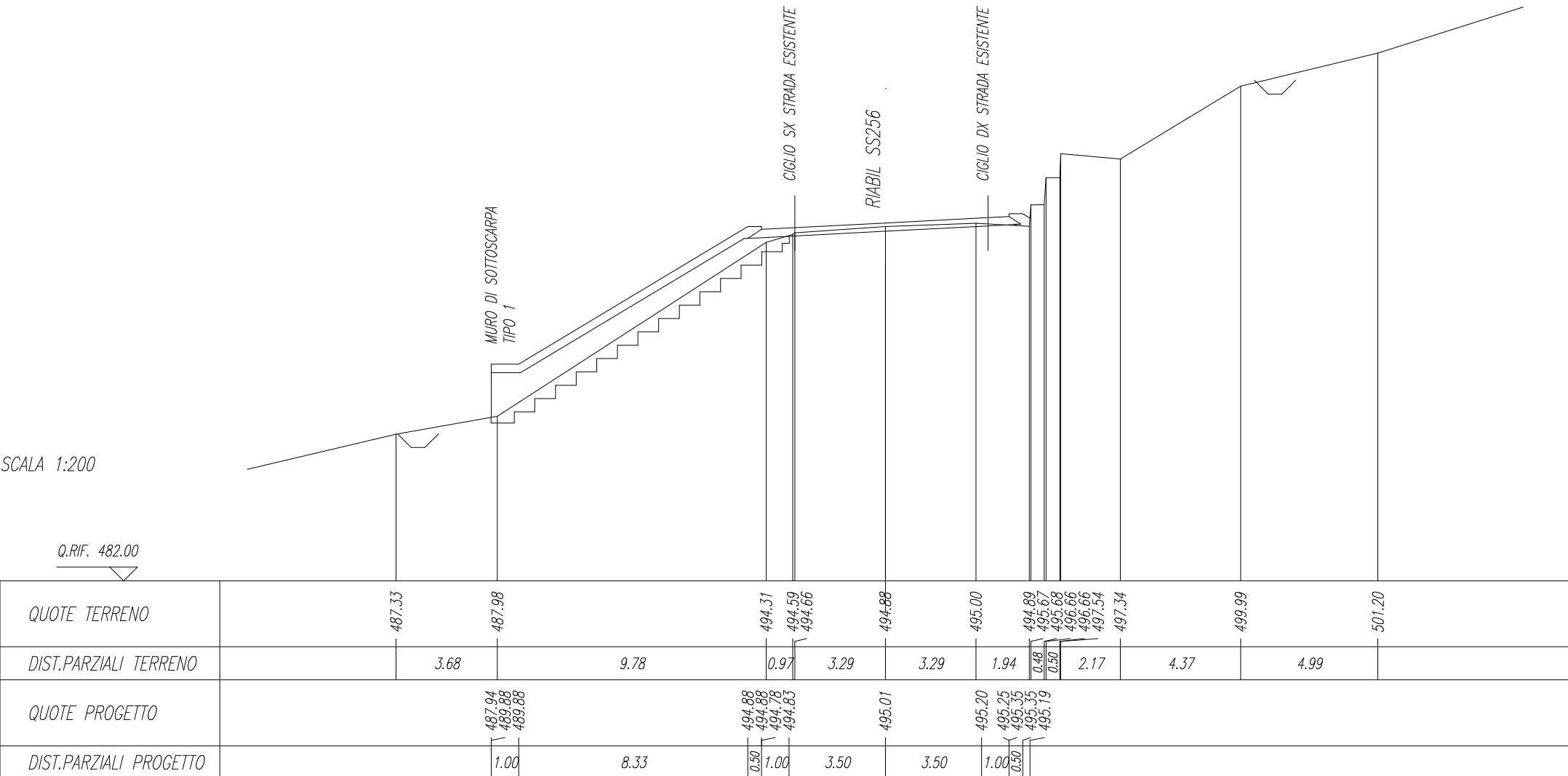
Q.RIF. 484.00

SCAVI E BONIFICHE	
STERRO	1.06 mq
AMMORSAMENTO	5.01 mq

RILEVATI	
RILEVATO	13.85 mq
TERRENO VEGETALE RILEVATI	14.17 m

SOVRASTRUTTURA	
STRATO DI USURA	9.00 m

SEZIONE N. : 209
 Q. PROGETTO : 495.01
 DIST.PROG. : 4+160.00

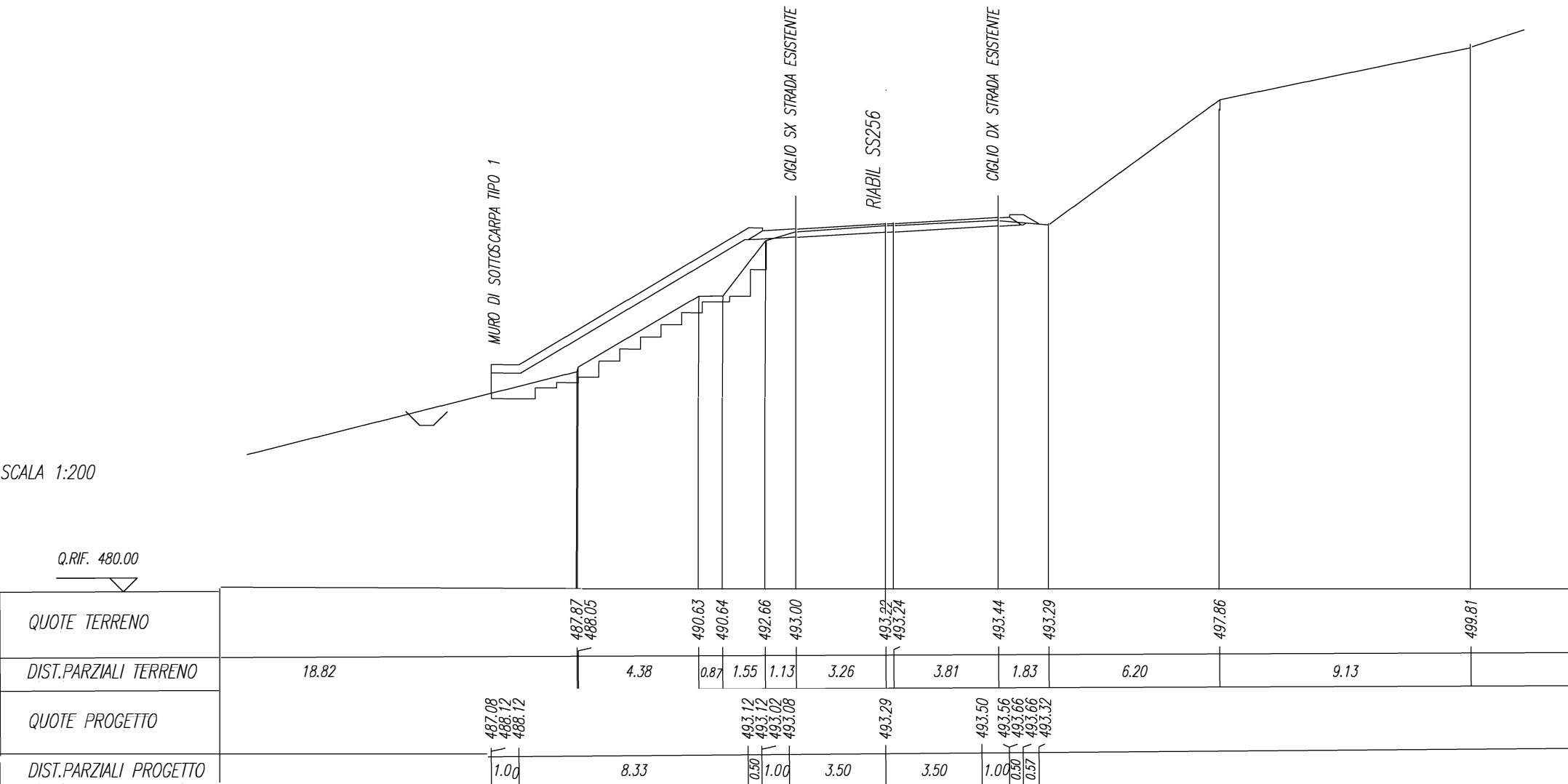


SCAVI E BONIFICHE	
STERRO	1.84 mq
AMMORSAMENTO	4.53 mq

RILEVATI	
RILEVATO	14.03 mq
TERRENO VEGETALE RILEVATI	13.62 m

SOVRASTRUTTURA	
STRATO DI USURA	9.00 m

SEZIONE N. : 211
 Q. PROGETTO : 493.29
 DIST.PROG. : 4+200.00



SCAVI E BONIFICHE	
STERRO	26,35 mq
AMMORSAMENTO	3,03 mq
RILEVATI	
RILEVATO	2,99 mq
TERRENO VEGETALE RILEVATI	10,09 m
TERRENO VEGETALE TRINCEE	8,96 m
SOVRASTRUTTURA	
STRATO DI USURA	9,00 m


SEZIONE N. : 212

Q. PROGETTO : 491.77

DIST.PROG. : +4220.00

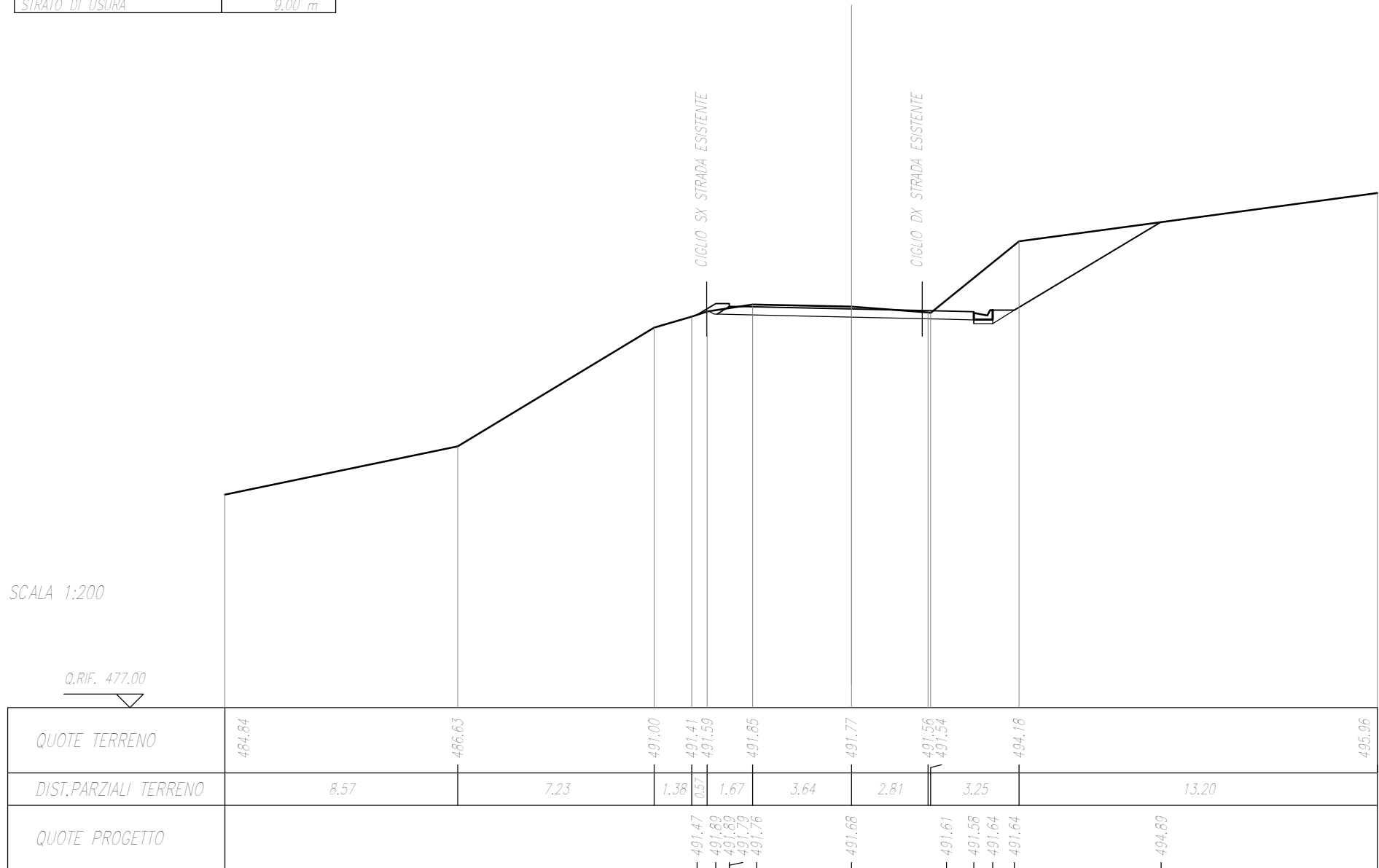
SCALA 1:200

Q.RIF. 478.00



SCAVI E BONIFICHE	
STERRO	14,12 mq
RILEVATI	
TERRENO VEGETALE RILEVATI	2,21 m
TERRENO VEGETALE TRINCEE	6,30 m
SOVRASTRUTTURA	
STRATO DI USURA	9,00 m

SEZIONE N. : 213
 Q. PROGETTO : 492.10
 DIST.PROG. : 4+240.00



SCAVI E BONIFICHE	
STERRO	11.35 mq

RILEVATI	
RILEVATO	0.32 mq
TERRENO VEGETALE RILEVATI	8.98 m
TERRENO VEGETALE TRINCEE	6.44 m

SOVRASTRUTTURA	
STRATO DI USURA	9.00 m

SEZIONE N. : 214
 Q. PROGETTO : 492.29
 DIST.PROG. : 4+249.75

