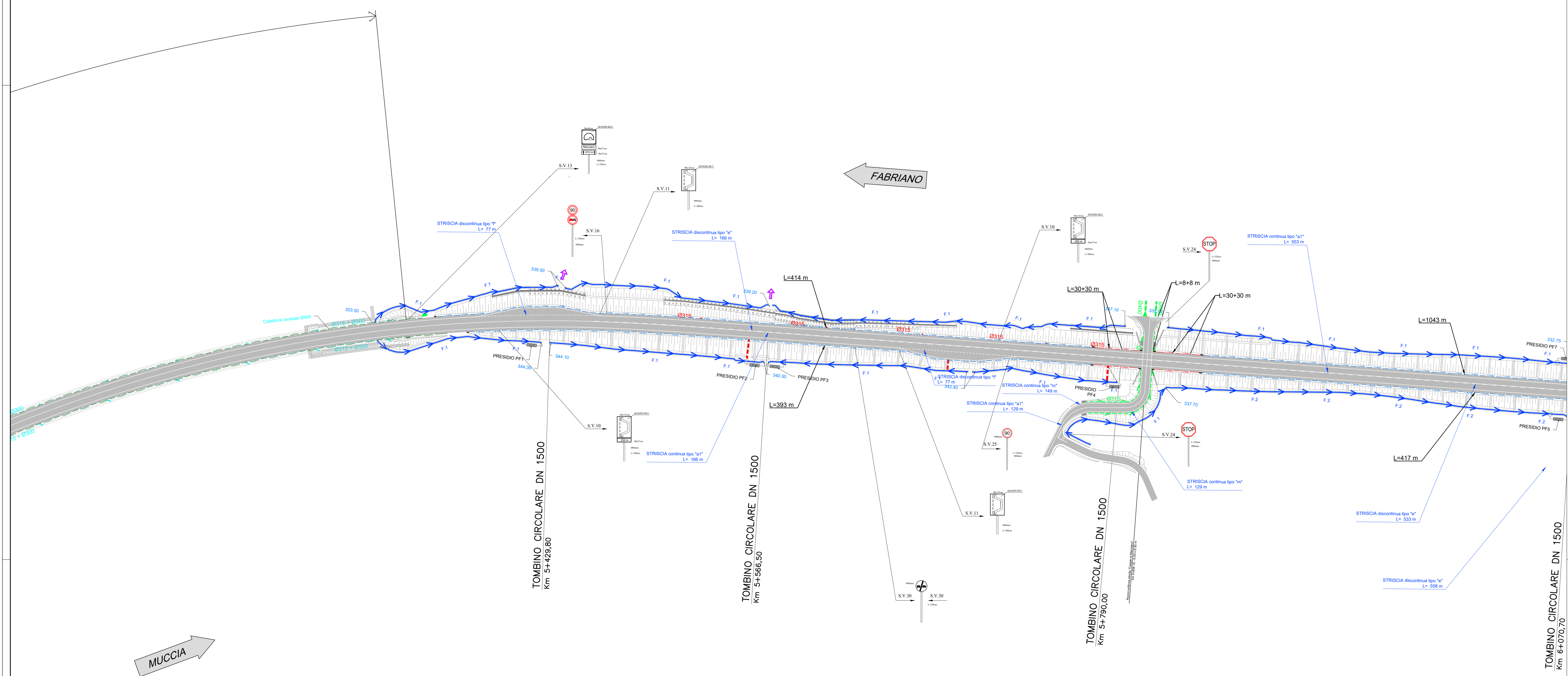
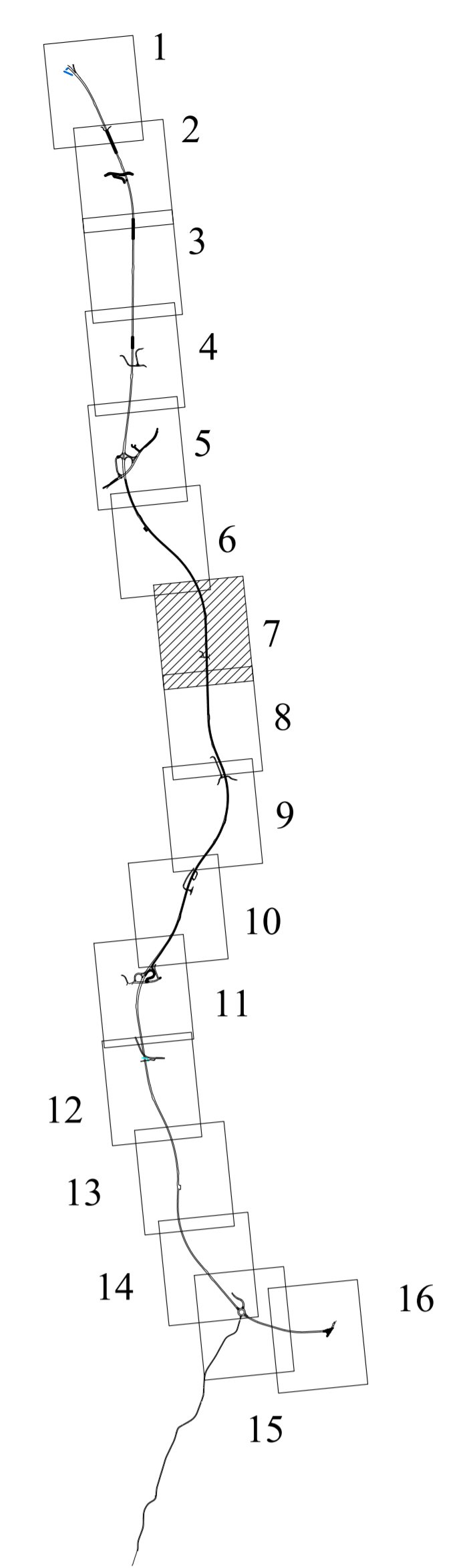
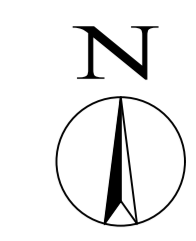


KEY - MAP



LEGENDA

	BARRIERA BORDO FILEATO DI CLASSE H2
	BARRIERA BORDO FILEATO DI CLASSE H3
	BARRIERA BORDO PONTE DI CLASSE H4
	BARRIERA BORDO PONTE DI CLASSE H5
	PROFLO REDIRETTIVO
	ATTENUATORE D'URTO REDIRETTIVO DI CLASSE B0
	ATTENUATORE D'URTO REDIRETTIVO DI CLASSE B1
	DISPOSITIVO PROTEZIONE AMBOGGI GALLERIE
	TERMINALE SEMPLICE

NOTA:  
 Nel presente elaborato si forniscono le indicazioni e le prescrizioni per l'installazione delle barriere di sicurezza lungo i bordi laterali, sulle opere d'arte e nei punti del tracciato che necessitano di una specifica protezione per la presenza di ostacoli potenzialmente esposti all'urto da parte dei veicoli in svio.

Il progetto e la disposizione finale dei dispositivi di ritenuta, l'adattamento degli stessi alla sede stradale (in termini di supporti, drenaggio delle acque, collegamenti tra i diversi tipi di protezione, zone di approccio alle barriere ecc.) e l'individuazione delle protezioni dei punti singoli, saranno definiti in fase costruttiva in funzione delle caratteristiche e prestazioni dei dispositivi certificati disponibili del produttore/fornitore individuato.



**ASSE VIARIO MARCHE-UMBRIA  
 E QUADRILATERO DI PENETRAZIONE INTERNA  
 MAXI LOTTO 2**  
 LAVORI DI COMPLETAMENTO DELLA DIRETTRICE PERUGIA ANCONA:  
 SS. 318 DI "VALFABBRICA", TRATTO PIANELLO-VALFABBRICA  
 SS. 78 "VAL DESINO", TRATTO FOSSATO VICO - CANCELLE ALBACINA - SERRA SAN QUIRICO  
 "PEDEMONTANA DELLE MARCHE", TRATTO FABRIANO/MUCCIA-SFERCIA

PROGETTO ESECUTIVO

**CONTRAENTE GENERALE:**  
**DIRPA 2**  
 S.c.a.r.l.  
 Ing. Federico Montanari

**Il responsabile del Contraente Generale:**  
 Ing. Salvatore Lieto

**Il responsabile Integrazioni delle Prestazioni Specialistiche:**

**PROGETTAZIONE: Associazione Temporanea di Imprese**  
 Mandataria: **PROGIN** Mandatari: **LOMBARDI SA** INGEGNERI GEOMETRI **LOMBARDI-REICO** **SGAI s.r.l.** di E. Forlani & C. INGEGNERI GEOMETRI

**RESPONSABILE DELLA PROGETTAZIONE:**  
 P.R. S.A. I.T. Prof. Ing. Antonio Grimaldi  
 GEOLOGO: Dott. Geol. Fabrizio Pontoni  
 COORDINATORE DELLA SICUREZZA IN FASE DI PROGETTAZIONE: Ing. Michele Curiale  
 IL RESPONSABILE DEL PROCEDIMENTO: Ing. Ignazio Favetti

**2.1.3 - PEDEMONTANA DELLE MARCHE**  
 3° stralcio funzionale: Castelraimondo nord - Castelraimondo sud  
 4° stralcio funzionale: Castelraimondo sud - innesco S.S.77 a Muccia  
**SEGNALETICA E BARRIERE DI SICUREZZA**  
 Planimetria di segnaletica e delle barriere di sicurezza n.7  
 da km 5+140 a km 6+020

SCALA: 1:1000  
 DATA: Settembre 2020

Codice Unico di Progetto (CUP): **F12C03000050021**  
 Codice elaborato: **[07]03[2]2[2]3[E]1[0]C[5]0[0]0[0]P[1]4[0]7[0]**  
 Nome file: **03031703000050021\_199**

REV.	DATA	DESCRIZIONE	Redatto	Controllato	Approvato
A	Marzo 2020	Emissione PI	PROGIN	C. Di Seto	S. Lieto
B	Sett. 2020	Emissione a seguito istruttoria ANAS	PROGIN	C. Di Seto	S. Lieto
C					A. Grimaldi