

## ASSE VIARIO MARCHE-UMBRIA E QUADRILATERO DI PENETRAZIONE INTERNA MAXI LOTTO 2

LAVORI DI COMPLETAMENTO DELLA DIRETTRICE PERUGIA ANCONA:  
 SS. 318 DI "VALFABBRICA", TRATTO PIANELLO - VALFABBRICA  
 SS. 76 "VAL D'ESINO", TRATTI FOSSATO VICO - CANCELLE E ALBACINA - SERRA SAN QUIRICO  
 "PEDEMONTANA DELLE MARCHE", TRATTO FABRIANO-MUCCIA-SFERCIA.

### PROGETTO ESECUTIVO



**CONTRAENTE GENERALE:**

*Il responsabile del Contraente Generale:*

*Il responsabile Integratori delle Prestazioni Specialistiche:*

Ing. Federico Montanari

Ing. Salvatore Lieto

**PROGETTAZIONE:** Associazione Temporanea di Imprese

*Mandataria:*

*Mandanti:*





RESPONSABILE DELLA PROGETTAZIONE

PER L.A.T.I.

Prof. Ing. Antonio Grimaldi  
 GEOLOGO

Dott. Geol. Fabrizio Pontoni  
 COORDINATORE DELLA SICUREZZA IN FASE DI PROGETTAZIONE

Ing. Michele Curiale



IL RESPONSABILE DEL PROCEDIMENTO

Ing. Iginio Farotti

#### 2.1.3 - PEDEMONTANA DELLE MARCHE

**3° stralcio funzionale:** Castelraimondo nord - Castelraimondo sud  
**4° stralcio funzionale:** Castelraimondo sud - innesto S.S.77 a Muccia  
**INTERSEZIONI E SVINCOLI**  
**SVINCOLO DI CASTELRAIMONDO NORD - RAMO E**  
*Sezioni trasversali*

**SCALA:**

1:200

**DATA:**

Marzo 2020

Codice Unico di Progetto (CUP) **F12C03000050021**

*Codice elaborato:*

Opera: L 0 7 0 3    Tratto: 2 1 3    Settore: E 1 1    CEE: C 5 3 5 0 0    Id. doc.: S E Z 0 1 A  
 N. prog.:    Rev.:    Nome File: L0703213E11CS3500SEZ01A

REV.	DATA	DESCRIZIONE	Redatto	Controllato	Approvato
A	Marzo 2020	Emissione PE	PROGIN	C. Di Serio	S. Lieto
B					
C					

SCAVI E BONIFICHE	
STERRO	4.59 sqm
COMPATTAZIONE FONDO SCAVO	6.64 m

RILEVATI	
RILEVATO	0.35 sqm
TERRENO VEGETALE	3.22 m

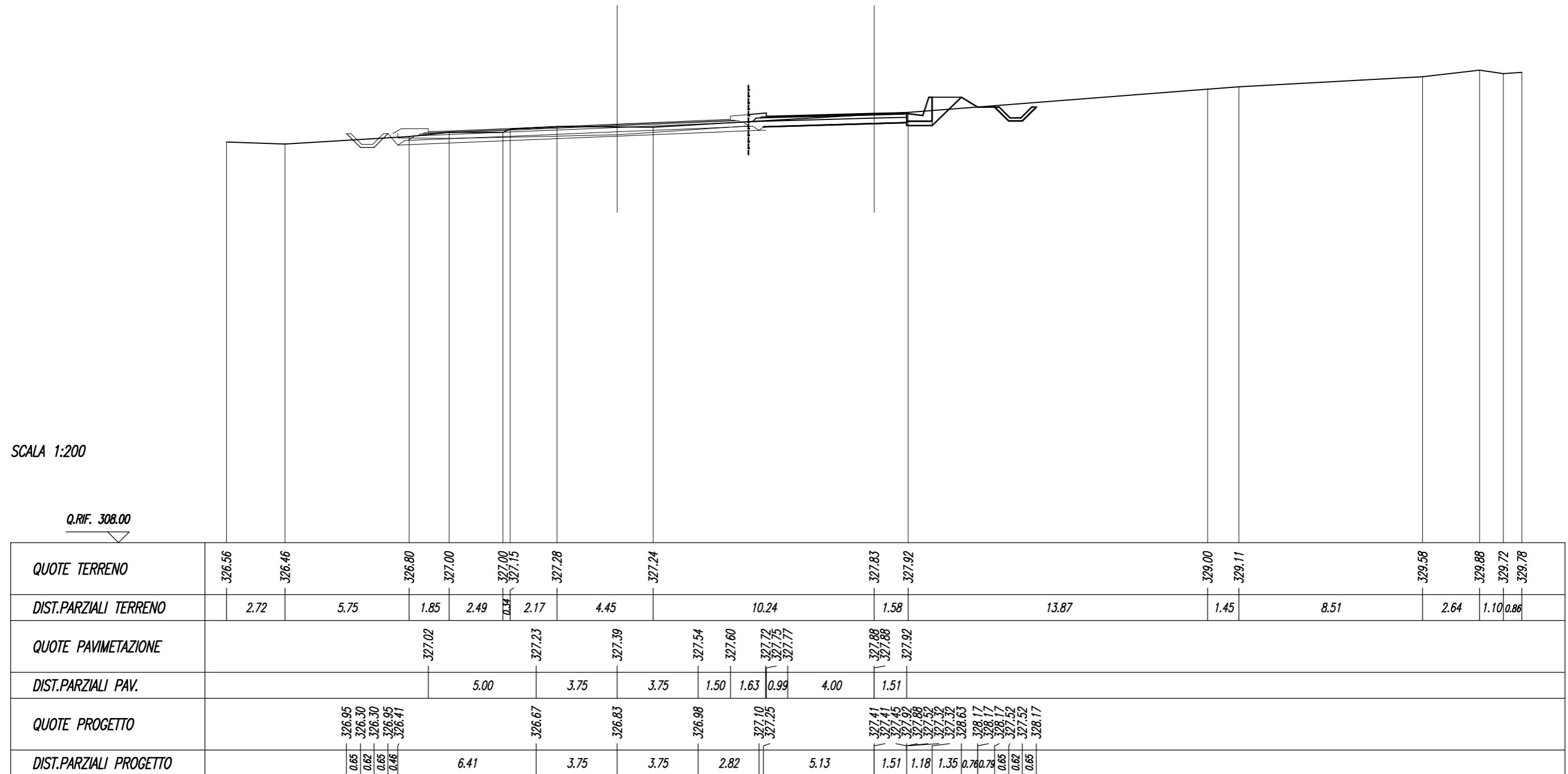
SOVRASTRUTTURA	
STRATO DI USURA	6.50 m
STRATO DI BINDER	6.64 m
STRATO DI BASE	6.64 m
STRATO DI FONDAZIONE	1.71 sqm

SEZIONE N. : 5  
 Q. PROGETTO : 327.386  
 DIST.PROG. : 0+080.00

SEZIONE N. : 5  
 Q. PROGETTO : 327.879  
 DIST.PROG. : 0+080.95

SCALA 1:200

Q.RIF. 308.00



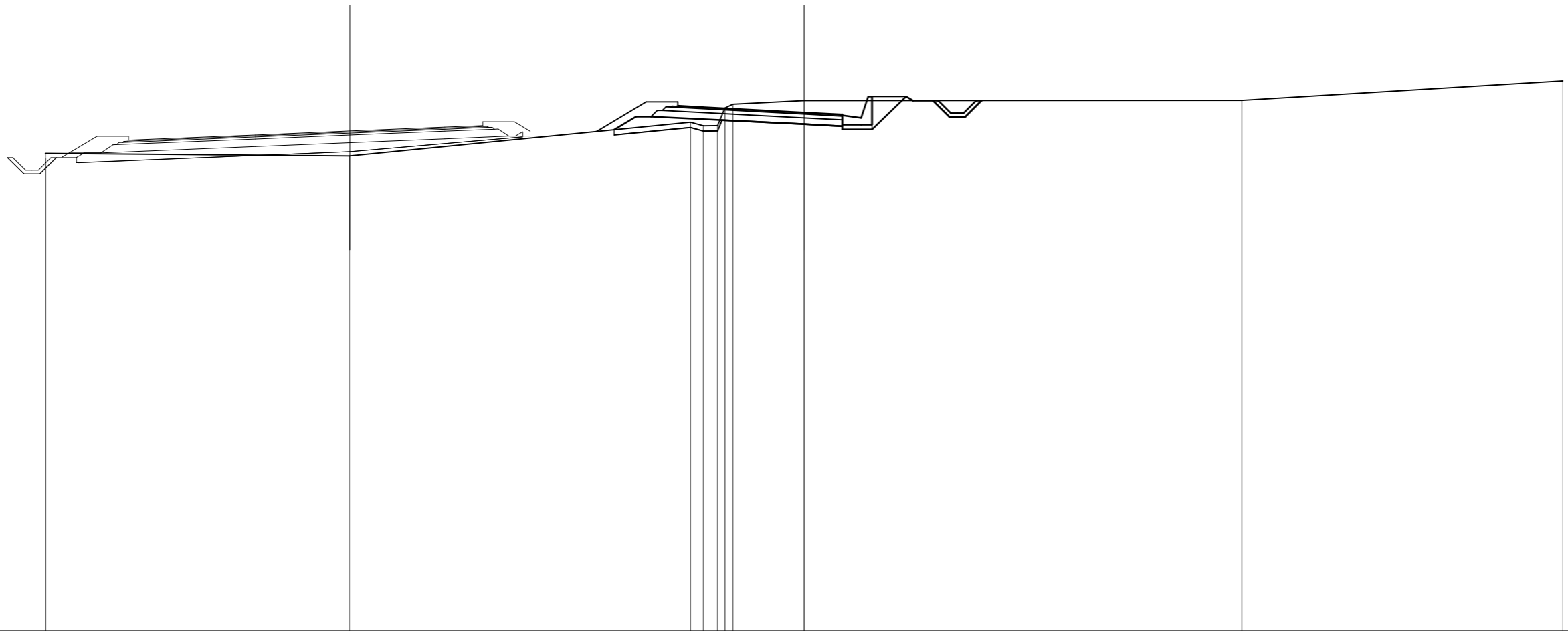
SCAVI E BONIFICHE	
STERRO	6.77 sqm
SCOTICO	4.18 m
BONIFICA - TRATTAMENTO IN SITU	4.27 m
COMPATTAZIONE FONDO SCAVO	4.84 m

RILEVATI	
RILEVATO	1.96 sqm
TERRENO VEGETALE	5.34 m

SOVRASTRUTTURA	
STRATO DI USURA	6.50 m
STRATO DI BINDER	6.73 m
STRATO DI BASE	6.97 m
STRATO DI FONDAZIONE	1.92 sqm

SEZIONE N. : 4  
 Q. PROGETTO : 327.786  
 DIST.PROG. : 0+060.00

SEZIONE N. : 6  
 Q. PROGETTO : 328.527  
 DIST.PROG. : 0+102.15



SCALA 1:200

Q.RIF. 308.00

QUOTE TERRENO	326.90 326.69 326.70		326.80					328.14 327.99 328.00 328.70 328.65	328.99	329.00	329.77	
DIST.PARZIALI TERRENO		12.02		13.49				0.51 0.56	2.82	17.30	12.70	
QUOTE PAVIMENTAZIONE		327.42	327.63	327.79	327.94	328.00		328.77 328.79 328.74	328.53 328.53	328.45		
DIST.PARZIALI PAV.		5.01	3.75	3.75	1.50	7.68		1.00	4.00	1.50		
QUOTE PROGETTO	326.73 326.08 326.08 326.73 326.97 326.92		327.17	327.33	327.48	327.58 327.58 327.75		327.84 328.36 328.36		328.06 328.98 328.41 328.05 327.65 327.65 329.16 329.00 329.00 328.35 328.35 329.00		
DIST.PARZIALI PROGETTO	0.65 0.62 0.65 0.74 0.67	6.10	3.75	3.75	2.53	3.62	0.87 0.59	6.06	1.50	1.18	1.35	0.74 0.65 0.62 0.65

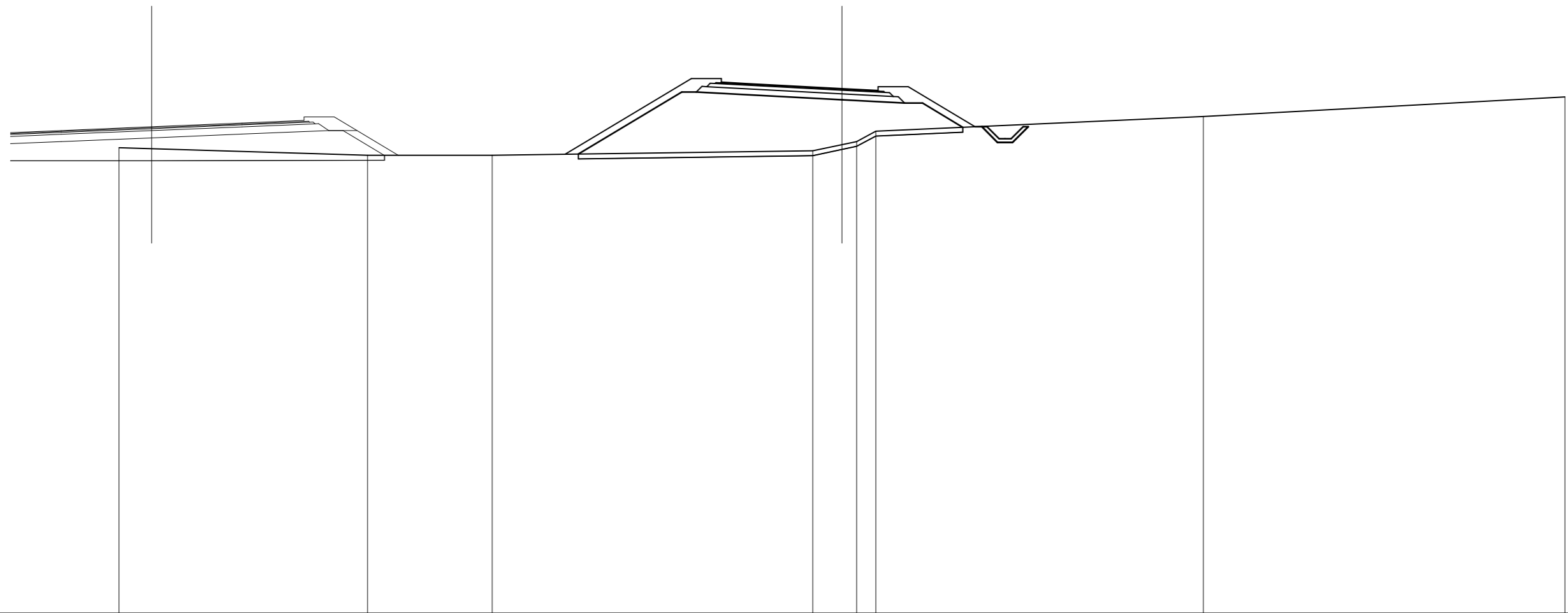
SCAVI E BONIFICHE	
STERRO	0.95 sqm
SCOTICO	15.95 m
BONIFICA - TRATTAMENTO IN SITU	15.95 m

RILEVATI	
RILEVATO	29.20 sqm
TERRENO VEGETALE	12.14 m

SOVRASTRUTTURA	
STRATO DI USURA	6.50 m
STRATO DI BINDER	6.96 m
STRATO DI BASE	7.45 m
STRATO DI FONDAZIONE	2.10 sqm

SEZIONE N. : 3  
 Q. PROGETTO : 328.186  
 DIST.PROG. : 0+040.00

SEZIONE N. : 7  
 Q. PROGETTO : 329.774  
 DIST.PROG. : 0+127.42



SCALA 1:200

Q.RIF. 308.00

QUOTE TERRENO		327.31		327.00		327.00		327.19	327.44	327.57	328.00		328.61		329.43					
DIST.PARZIALI TERRENO			10.32		5.17		13.30		1.21	0.61	0.80		13.59		15.00					
QUOTE PAVIMENTAZIONE	328.03	328.19	328.34	328.45				330.01	329.77	329.77	329.69	329.66								
DIST.PARZIALI PAV.		3.75	3.75	2.57		17.29		1.00	4.00	1.50										
QUOTE PROGETTO	327.57	327.73	327.88	328.03	328.03	327.00		327.05	329.62	329.62	329.30	329.30	329.17	329.17	328.16	328.18	328.18	327.53	327.53	328.18
DIST.PARZIALI PROGETTO		3.75	3.75	3.60	0.59	1.72		8.04		4.29	0.60	6.05		2.60	0.74	1.67	0.50	0.65	0.62	0.65

SCAVI E BONIFICHE	
STERRO	1,33 sqm
SCOTICO	20,18 m
BONIFICA - TRATTAMENTO IN SITU	20,18 m

RILEVATI	
RILEVATO	60,50 sqm
TERRENO VEGETALE	16,86 m

SOVRASTRUTTURA	
STRATO DI USURA	6,50 m
STRATO DI BINDER	6,96 m
STRATO DI BASE	7,44 m
STRATO DI FONDAZIONE	2,09 sqm

SEZIONE N. : 8  
 Q. PROGETTO : 331.112  
 DIST.PROG. : 0+147.42

SCALA 1:200

Q.RIF. 309.00

