

**ASSE VIARIO MARCHE-UMBRIA
E QUADRILATERO DI PENETRAZIONE INTERNA
MAXI LOTTO 2**

LAVORI DI COMPLETAMENTO DELLA DIRETTRICE PERUGIA ANCONA:
SS. 318 DI "VALFABBRICA", TRATTO PIANELLO -VALFABBRICA
SS. 76 "VAL D'ESINO", TRATTI FOSSATO VICO - CANCELLI E ALBACINA - SERRA SAN QUIRICO
"PEDEMONTANA DELLE MARCHE", TRATTO FABRIANO-MUCCIA-SFERCIA.




PROGETTO ESECUTIVO



CONTRAENTE GENERALE:	<i>Il responsabile del Contraente Generale:</i>	<i>Il responsabile Integrazioni nelle Prestazioni Specialistiche:</i>
Ing. Federico Montanari	Ing. Salvatore Lieto	

PROGETTAZIONE: Associazione Temporanea di Imprese

Mandataria: 	Mandanti:  	
--	--	---

RESPONSABILE DELLA PROGETTAZIONE PER L'A.T.I. Prof. Ing. Antonio Grimaldi GEOLOGO Dott. Geol. Fabrizio Pontoni COORDINATORE DELLA SICUREZZA IN FASE DI PROGETTAZIONE Ing. Michele Curtale	  	IL RESPONSABILE DEL PROCEDIMENTO Ing. Iginio Farotti
--	--	---

2.1.3 - PEDEMONTANA DELLE MARCHE
3° stralcio funzionale: Castelraimondo nord - Castelraimondo sud
4° stralcio funzionale: Castelraimondo sud - innesto S.S.77 a Muccia INTERSEZIONI E SPINCOLI
Deviazione S.P. Seano (km 2+888,74)
Sezioni trasversali

SCALA:	1:200
DATA:	Marzo 2020

Codice Unico di Progetto (CUP) **F12C03000050021**

Codice elaborato:

Opera	Tratto	Settore	CEE	WBS	Id. doc.	N. progr.	Rev.
L 0 7 0 3	2 1 3	E 1 1	C 5 4 5 0 0	S E Z	0 1	A	

Nome File: **LO703213E11CS4500SEZ01A**

REV.	DATA	DESCRIZIONE	Redatto	Controllato	Approvato
A	Marzo 2020	Emissione PE	PROGIN	C. Di Serio	S. Lieto
B					
C					

VIABILITA' PRINCIPALE

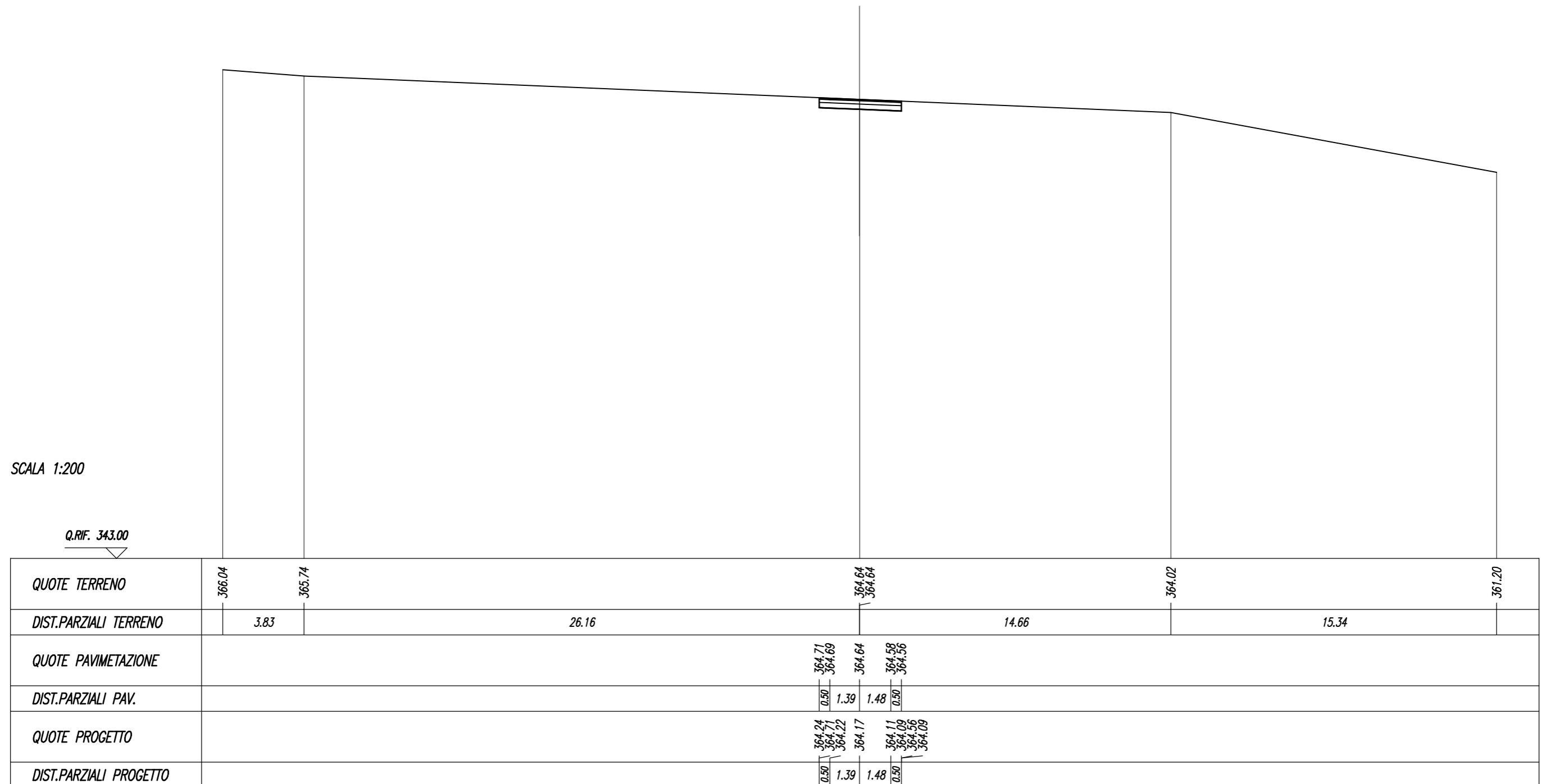
SCAVI E BONIFICHE	
STERRO	1.80 sqm
COMPATTAZIONE FONDO SCAVO	3.87 m

SOVRASTRUTTURA	
STRATO DI USURA	3.87 m
STRATO DI BINDER	3.87 m
STRATO DI BASE	3.87 m
STRATO DI FONDAZIONE	0.98 sqm

SEZIONE N. : 1
 Q. PROGETTO : 364.636
 DIST.PROG. : 0+000.00

SCALA 1:200

Q.RIF. 343.00



QUOTE TERRENO	366.04	365.74	364.64	364.64	364.02	361.20
DIST.PARZIALI TERRENO	3.83	26.16	14.66	15.34		
QUOTE PAVIMENTAZIONE			364.71 364.69	364.64	364.58 364.56	
DIST.PARZIALI PAV.			0.50	1.39	1.48	0.50
QUOTE PROGETTO			364.24 364.71 364.22	364.17	364.11 364.09 364.56	364.09
DIST.PARZIALI PROGETTO			0.50	1.39	1.48	0.50

SCAVI E BONIFICHE	
STERRO	8.55 sqm
COMPATTAZIONE FONDO SCAVO	7.03 m

RILEVATI	
TERRENO VEGETALE	5.47 m

SOVRASTRUTTURA	
STRATO DI USURA	5.86 m
STRATO DI BINDER	6.09 m
STRATO DI BASE	6.33 m
STRATO DI FONDAZIONE	1.73 sqm

SEZIONE N. : 2
 Q. PROGETTO : 364.282
 DIST.PROG. : 0+020.00

SCALA 1:200

Q.RIF. 343.00

QUOTE TERRENO	358.99				361.68	362.32				363.61	363.67	363.81	363.86	364.00		364.08		364.30	364.33	365.00	365.10		367.64				
DIST.PARZIALI TERRENO		11.77			1.33	4.32				0.47	1.45	2.72		4.33		3.44		0.53	0.97			16.81					
QUOTE PAVIMENTAZIONE																364.40	364.38		364.28		364.19	364.17					
DIST.PARZIALI PAV.																0.50	2.58		2.28		0.50						
QUOTE PROGETTO										364.06	363.41	363.41	364.06	364.06	363.98	363.98	363.91		363.81		363.72	363.70	363.84	363.64	363.64	364.24	365.86
DIST.PARZIALI PROGETTO										0.65	0.62	0.65	0.79		1.67	2.58		2.28		0.50	1.00		2.70				

SCAVI E BONIFICHE	
STERRO	4.85 sqm
SCOTICO	4.36 m
BONIFICA - TRATTAMENTO IN SITU	5.02 m
COMPATTAZIONE FONDO SCAVO	4.37 m

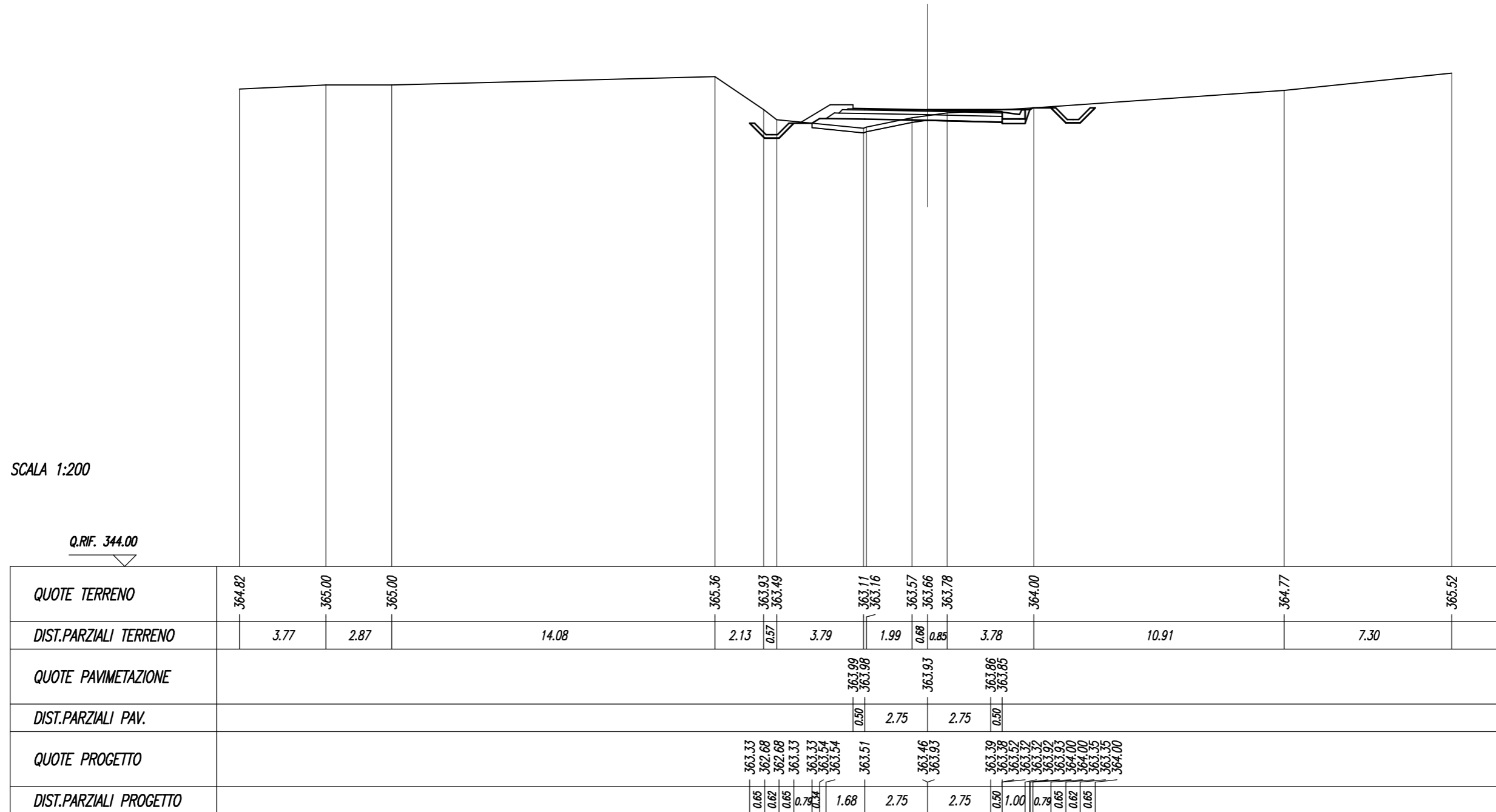
RILEVATI	
RILEVATO	4.21 sqm
TERRENO VEGETALE	2.98 m

SOVRASTRUTTURA	
STRATO DI USURA	6.50 m
STRATO DI BINDER	6.73 m
STRATO DI BASE	6.97 m
STRATO DI FONDAZIONE	1.89 sqm

SEZIONE N. : 3
 Q. PROGETTO : 363.927
 DIST.PROG. : 0+040.00

SCALA 1:200

Q.RIF. 344.00

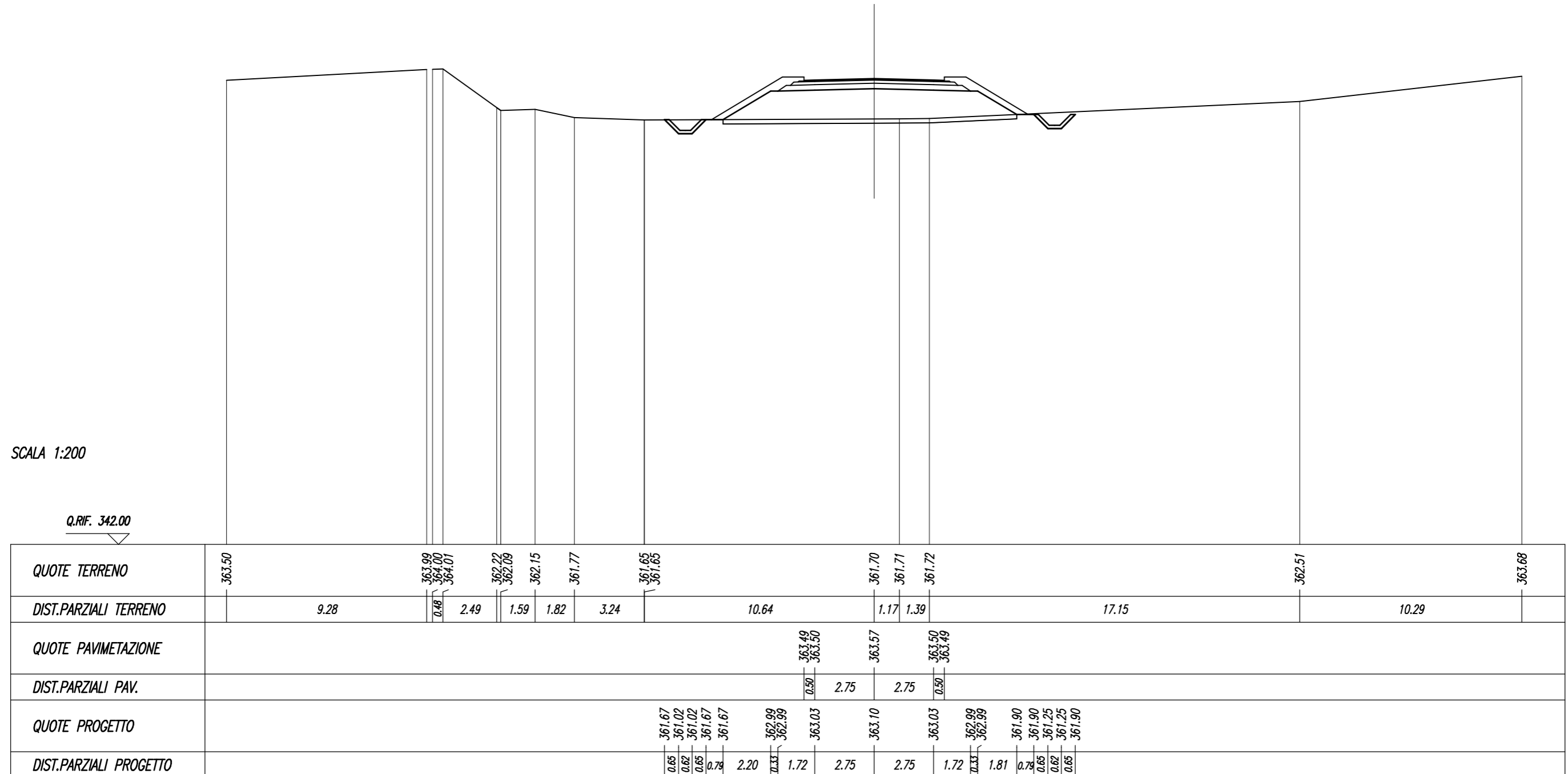


SCAVI E BONIFICHE	
STERRO	1,84 sqm
SCOTICO	13,60 m
BONIFICA - TRATTAMENTO IN SITU	13,60 m
RILEVATI	
RILEVATO	17,90 sqm
TERRENO VEGETALE	9,46 m
SOVRASTRUTTURA	
STRATO DI USURA	6,50 m
STRATO DI BINDER	6,96 m
STRATO DI BASE	7,44 m
STRATO DI FONDAZIONE	2,14 sqm

SEZIONE N. : 4
 Q. PROGETTO : 363.574
 DIST.PROG. : 0+060.00

SCALA 1:200

Q.RIF. 342.00

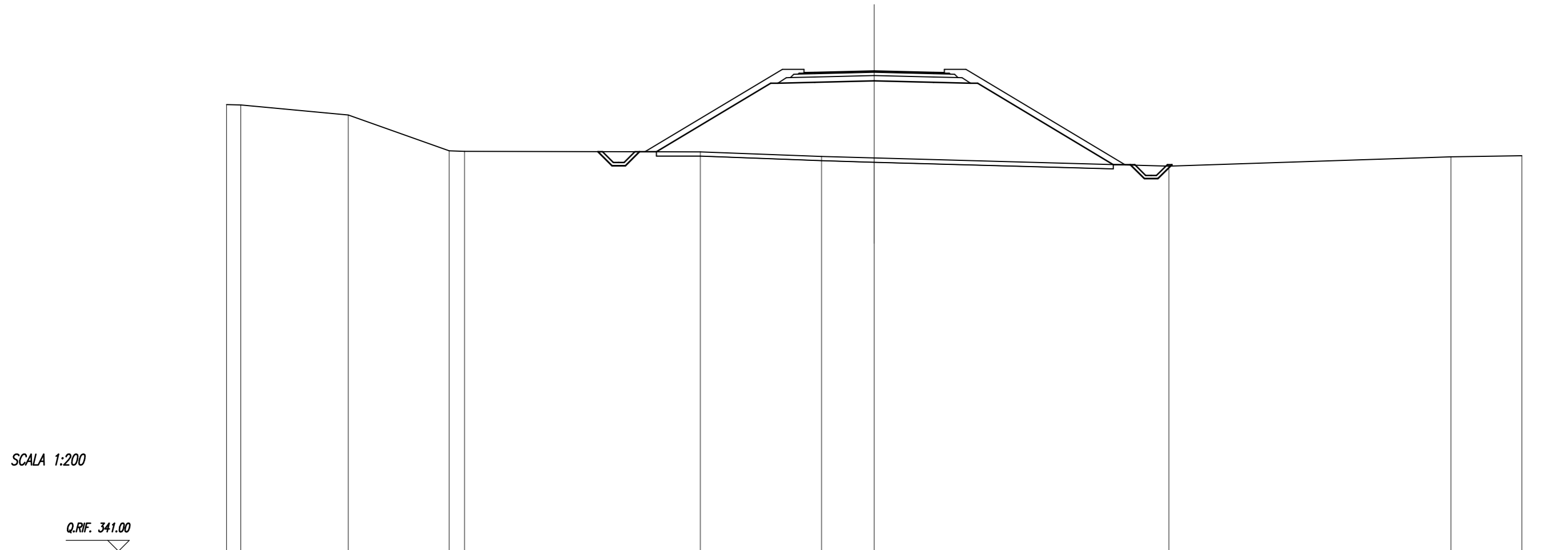


SCAVI E BONIFICHE	
STERRO	1,56 sqm
SCOTICO	21,16 m
BONIFICA - TRATTAMENTO IN SITU	21,16 m

RILEVATI	
RILEVATO	57,83 sqm
TERRENO VEGETALE	18,35 m

SOVRASTRUTTURA	
STRATO DI USURA	6,50 m
STRATO DI BINDER	6,96 m
STRATO DI BASE	7,44 m
STRATO DI FONDAZIONE	2,14 sqm

SEZIONE N. : 5
 Q. PROGETTO : 363.274
 DIST.PROG. : 0+080.00



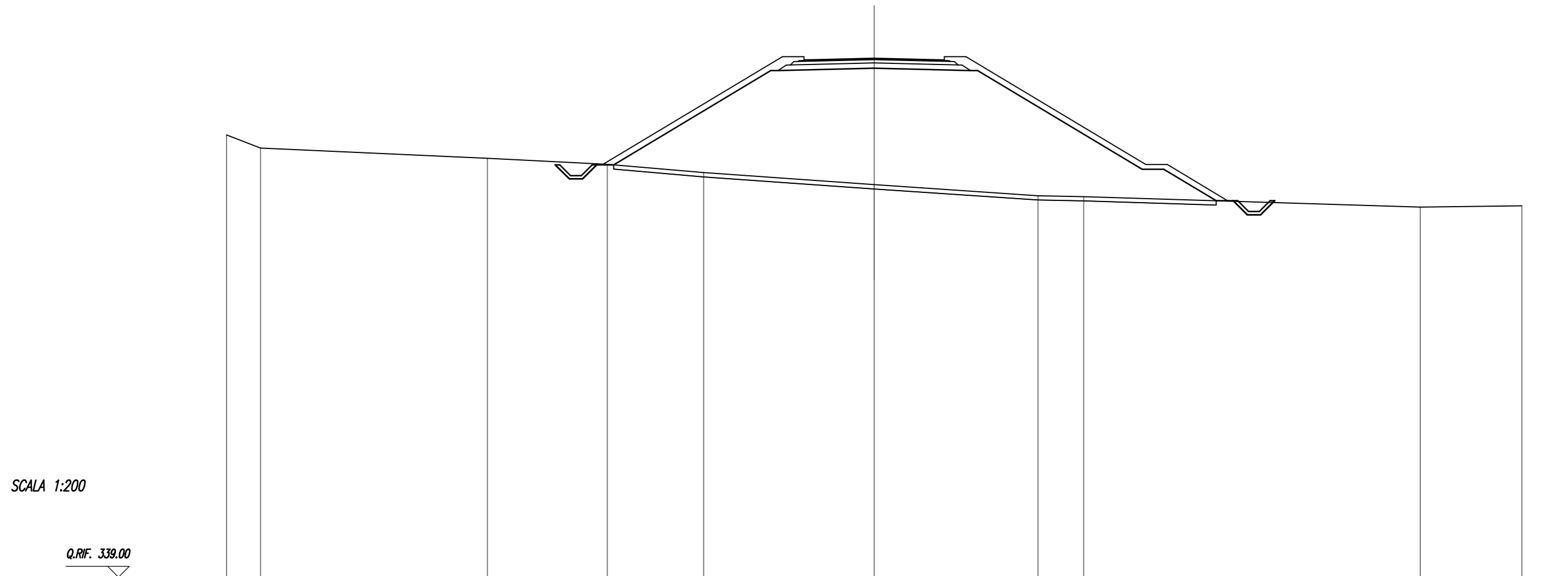
QUOTE TERRENO	361.70	361.69	361.22	359.56	359.54	359.51	359.30	359.23	358.85	359.29	359.33									
DIST.PARZIALI TERRENO	0.66	4.98	4.67	0.71	10.92	5.62	2.43	13.65	13.07	3.29										
QUOTE PAVIMENTAZIONE							363.19	363.20	363.27	363.20	363.19									
DIST.PARZIALI PAV.							0.50	2.75	2.75	0.50										
QUOTE PROGETTO				359.52	358.87	358.87	359.52	359.52	362.69	362.69	362.73	362.80	362.73	362.69	362.69	358.92	358.92	358.27	358.27	358.92
DIST.PARZIALI PROGETTO				0.65	0.62	0.65	0.78	5.29	0.33	1.72	2.75	2.75	1.72	0.33	6.28	0.74	0.65	0.62	0.65	

SCAVI E BONIFICHE	
STERRO	1.75 sqm
SCOTICO	27.90 m
BONIFICA - TRATTAMENTO IN SITU	27.90 m

RILEVATI	
RILEVATO	104.53 sqm
TERRENO VEGETALE	26.00 m

SOVRASTRUTTURA	
STRATO DI USURA	6.50 m
STRATO DI BINDER	6.96 m
STRATO DI BASE	7.44 m
STRATO DI FONDAZIONE	2.14 sqm

SEZIONE N. : 6
 Q. PROGETTO : 363.051
 DIST.PROG. : 0+100.00



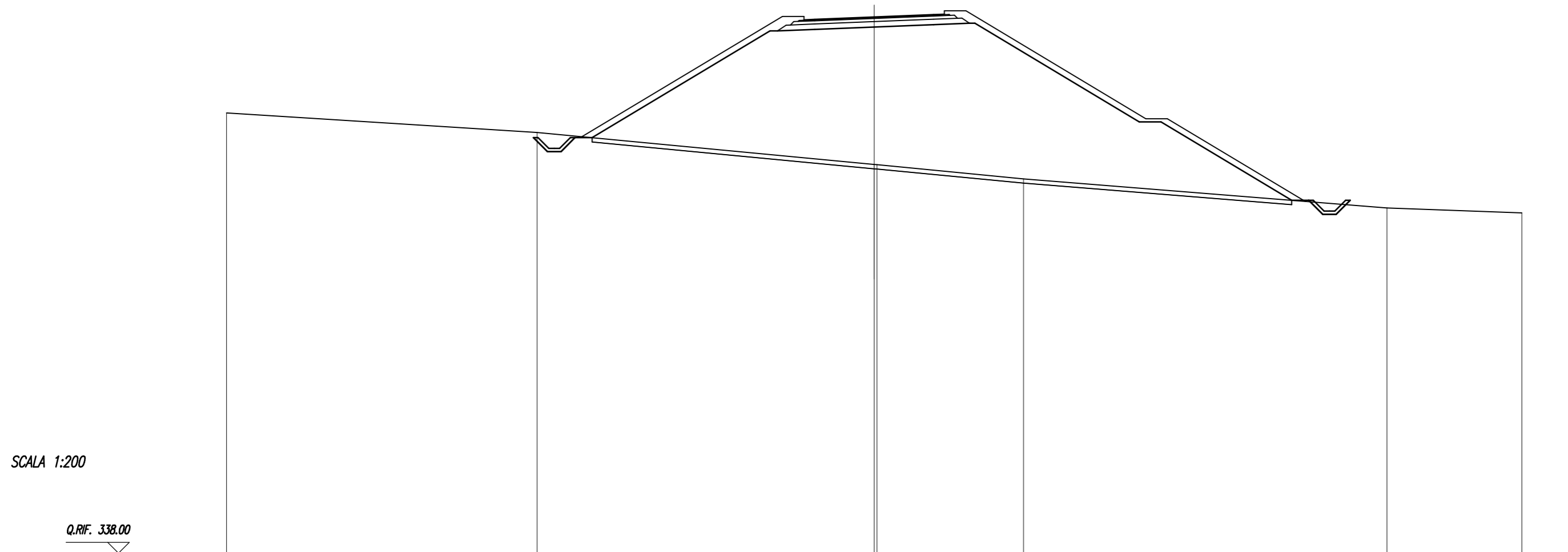
SCALA 1:200

Q.RIF. 339.00

QUOTE TERRENO	359.49	358.88		358.41		358.13		357.75		357.19		356.68	356.63		356.14		356.20						
DIST.PARZIALI TERRENO	1.58		10.51		5.55		4.46		7.90		7.58		2.12		15.59		4.71						
QUOTE PAVIMENTAZIONE										362.97	362.98		363.05		362.98	362.97							
DIST.PARZIALI PAV.										0.50	2.75	2.75	0.50										
QUOTE PROGETTO					358.11	357.46	357.46	358.11	358.11		362.47	362.47	362.51	362.58	362.51	362.47	362.47						
DIST.PARZIALI PROGETTO					0.65	0.62	0.65	0.79		7.27	0.33	1.72	2.75	2.75	1.72	0.33		7.62					
															357.90	357.90		356.44	356.44	355.79	355.79	355.79	356.44
																		1.00	2.43	0.79	0.65	0.65	

SCAVI E BONIFICHE	
STERRO	1.74 sqm
SCOTICO	32.41 m
BONIFICA - TRATTAMENTO IN SITU	32.41 m
RILEVATI	
RILEVATO	141.59 sqm
TERRENO VEGETALE	31.28 m
SOVRASTRUTTURA	
STRATO DI USURA	6.50 m
STRATO DI BINDER	6.96 m
STRATO DI BASE	7.44 m
STRATO DI FONDAZIONE	2.14 sqm

SEZIONE N. : 7
 Q. PROGETTO : 362.850
 DIST.PROG. : 0+120.00



SCALA 1:200

Q.RIF. 338.00

QUOTE TERRENO	358.40	357.50	356.01	355.35	354.00	353.77
DIST.PARZIALI TERRENO	14.39	15.61	6.78	16.84	6.25	
QUOTE PAVIMENTAZIONE			362.72	362.85	362.96	
DIST.PARZIALI PAV.			0.50	2.75	2.75	
QUOTE PROGETTO		357.26	362.20	362.27	362.38	362.49
DIST.PARZIALI PROGETTO		0.65	0.62	0.65	0.74	8.24
			356.61	357.26	357.26	
			362.20	362.27	362.38	362.49
			0.50	2.75	2.75	1.67
						7.62
						1.00
						6.06
						0.78
						0.65
						0.62
						0.65
						354.35
						354.35
						353.70
						353.70
						354.35

SCAVI E BONIFICHE	
STERRO	1.78 sqm
SCOTICO	29.08 m
BONIFICA - TRATTAMENTO IN SITU	29.08 m

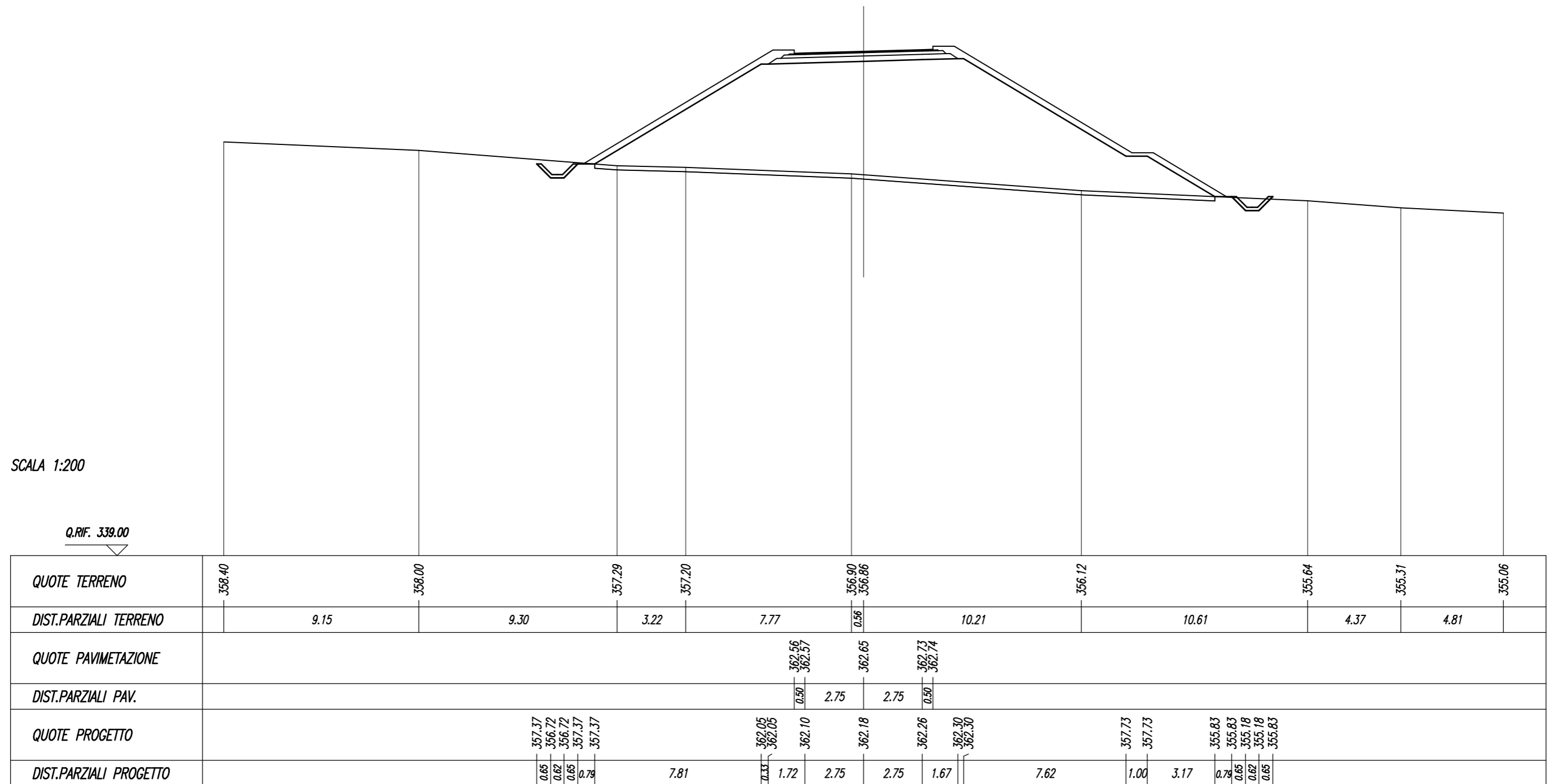
RILEVATI	
RILEVATO	109.35 sqm
TERRENO VEGETALE	27.38 m

SOVRASTRUTTURA	
STRATO DI USURA	6.50 m
STRATO DI BINDER	6.96 m
STRATO DI BASE	7.44 m
STRATO DI FONDAZIONE	2.14 sqm

SEZIONE N. : 8
 Q. PROGETTO : 362.650
 DIST.PROG. : 0+140.00

SCALA 1:200

Q.RIF. 339.00



SCAVI E BONIFICHE	
SCOTICO	12.68 m
BONIFICA - TRATTAMENTO IN SITU	12.68 m

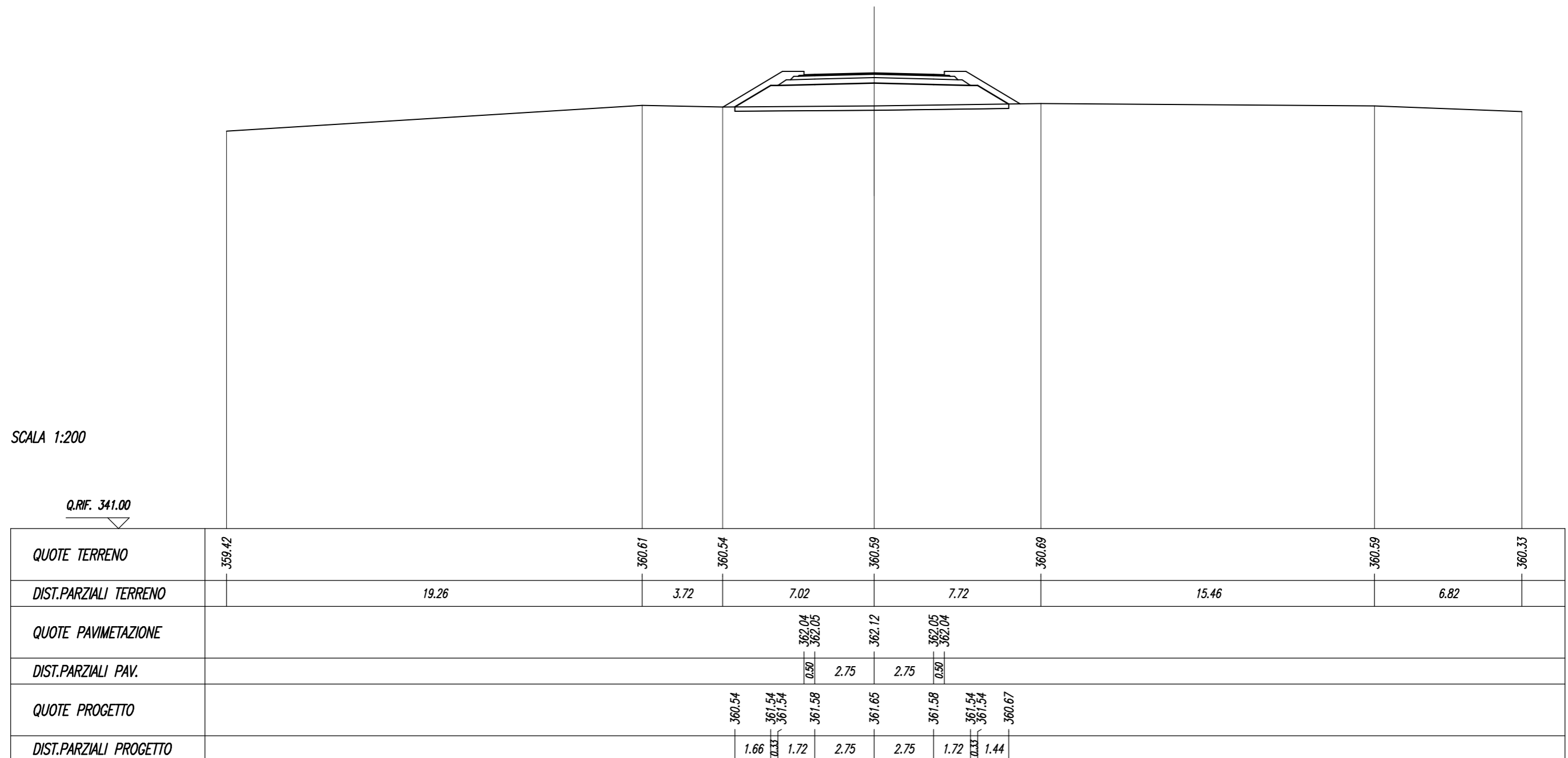
RILEVATI	
RILEVATO	13.53 sqm
TERRENO VEGETALE	8.44 m

SOVRASTRUTTURA	
STRATO DI USURA	6.50 m
STRATO DI BINDER	6.96 m
STRATO DI BASE	7.44 m
STRATO DI FONDAZIONE	2.14 sqm

SEZIONE N. : 10
 Q. PROGETTO : 362.118
 DIST.PROG. : 0+180.00

SCALA 1:200

Q.RIF. 341.00



SCAVI E BONIFICHE	
STERRO	1.83 sqm
SCOTICO	1.67 m
BONIFICA - TRATTAMENTO IN SITU	7.67 m
COMPATTAZIONE FONDO SCAVO	5.22 m

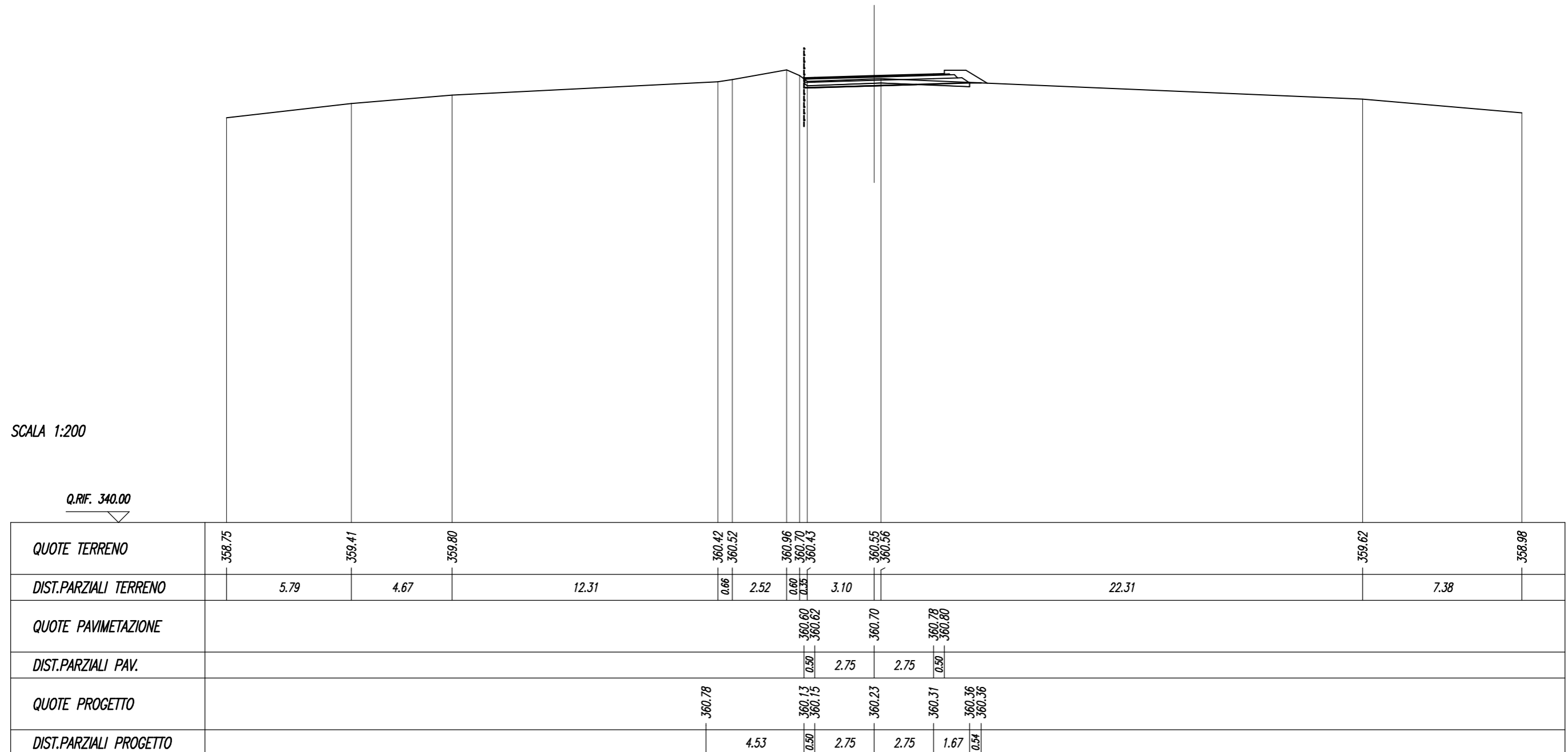
RILEVATI	
RILEVATO	0.20 sqm
TERRENO VEGETALE	2.31 m

SOVRASTRUTTURA	
STRATO DI USURA	6.50 m
STRATO DI BINDER	6.73 m
STRATO DI BASE	6.97 m
STRATO DI FONDAZIONE	1.89 sqm

SEZIONE N. : 12
 Q. PROGETTO : 360.702
 DIST.PROG. : 0+209.83

SCALA 1:200

Q.RIF. 340.00



SCAVI E BONIFICHE	
STERRO	4.11 sqm
COMPATTAZIONE FONDO SCAVO	7.72 m

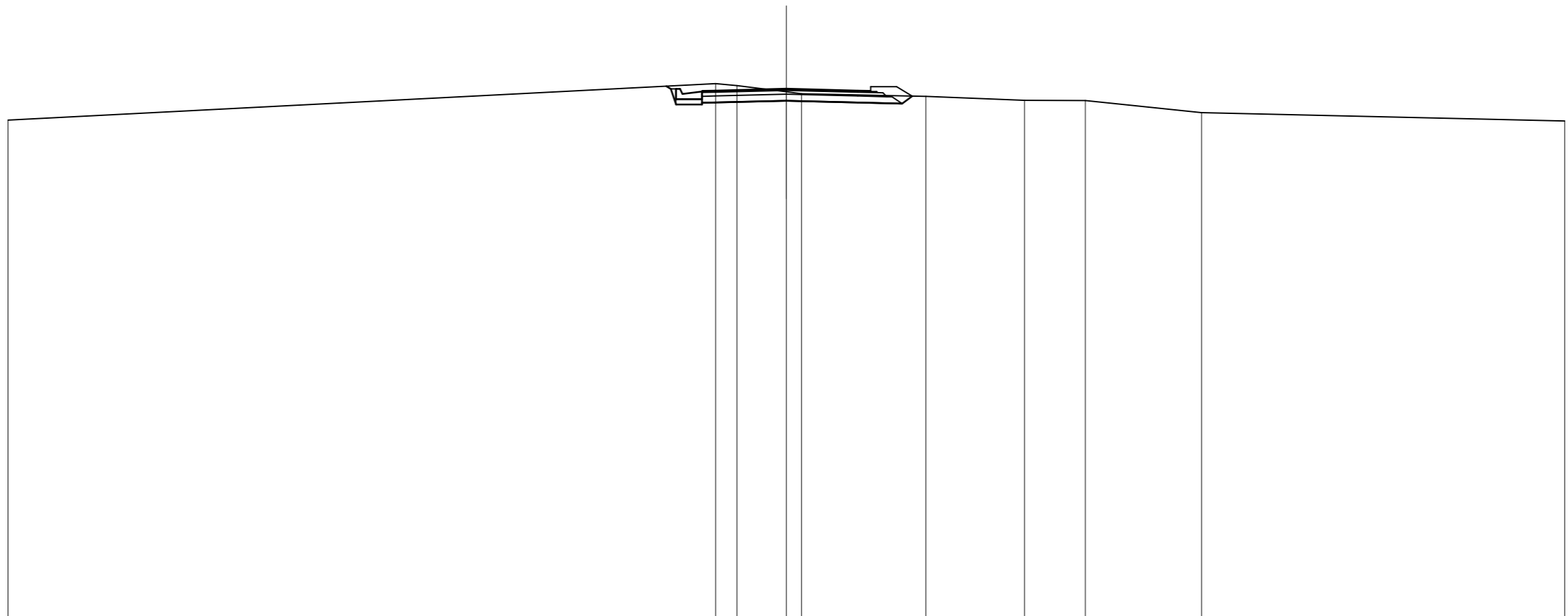
RILEVATI	
TERRENO VEGETALE	2.25 m

SOVRASTRUTTURA	
STRATO DI USURA	6.50 m
STRATO DI BINDER	6.73 m
STRATO DI BASE	6.97 m
STRATO DI FONDAZIONE	1.89 sqm

SEZIONE N. : 13
 Q. PROGETTO : 359.371
 DIST.PROG. : 0+235.24

SCALA 1:200

Q.RIF. 339.00



QUOTE TERRENO	358.15				359.56	359.48		359.25	359.17		359.07		358.91	358.91		358.45		358.12
DIST.PARZIALI TERRENO		27.28			0.82	1.91	0.58		4.79		3.80		2.35	4.47		14.00		
QUOTE PAVIMENTAZIONE					359.29	359.30		359.37		359.30	359.29							
DIST.PARZIALI PAV.					0.50	2.75	2.75		0.50									
QUOTE PROGETTO					359.46	359.36	359.76	358.82	358.76	358.96	358.83		358.90	358.83	358.79	359.08		
DIST.PARZIALI PROGETTO					1.00	0.50	2.75		2.75	1.72	0.38							

SCAVI E BONIFICHE	
STERRO	4.28 sqm
COMPATTAZIONE FONDO SCAVO	7.72 m

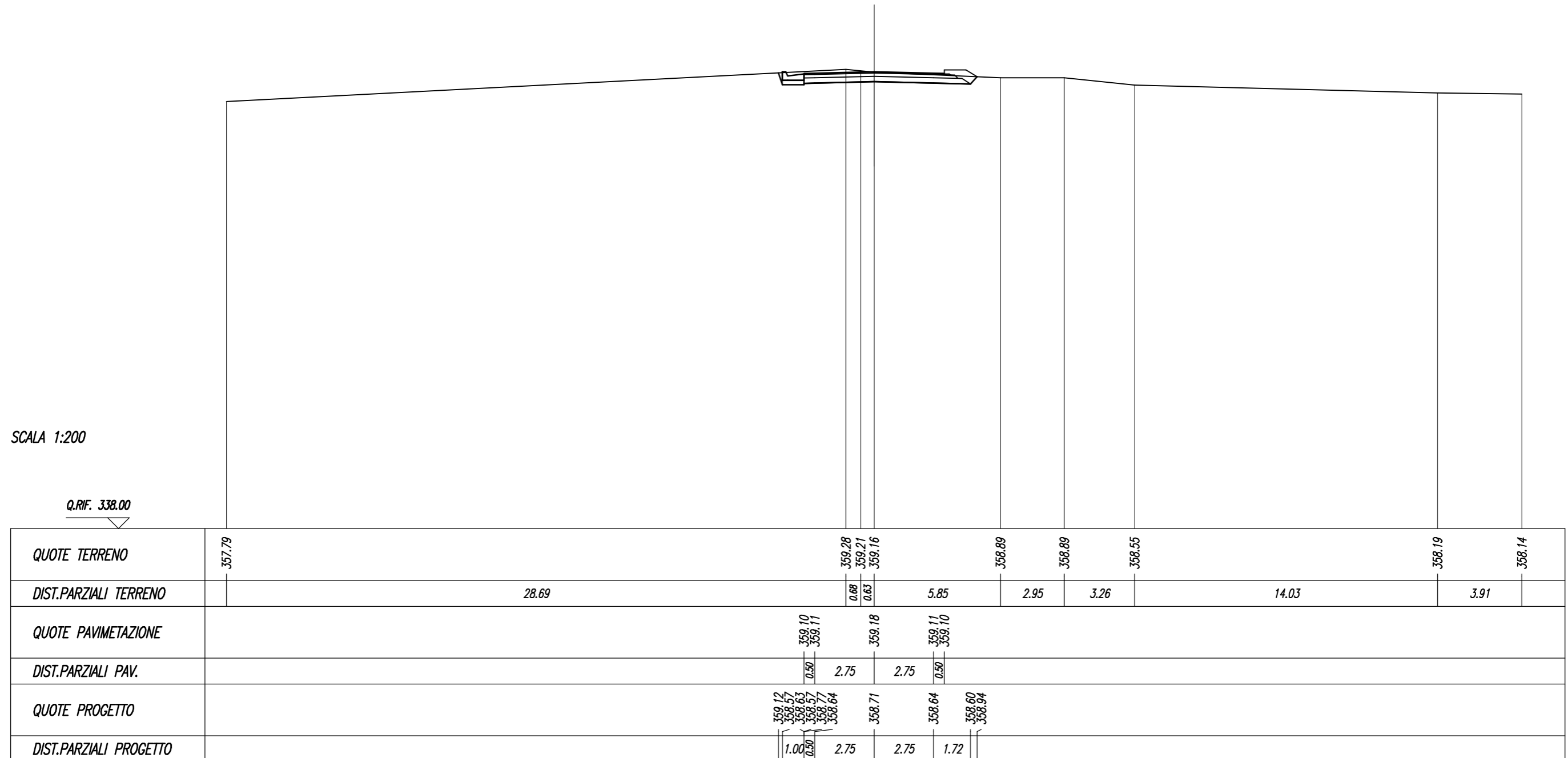
RILEVATI	
TERRENO VEGETALE	1.76 m

SOVRASTRUTTURA	
STRATO DI USURA	6.50 m
STRATO DI BINDER	6.73 m
STRATO DI BASE	6.97 m
STRATO DI FONDAZIONE	1.89 sqm

SEZIONE N. : 14
 Q. PROGETTO : 359.182
 DIST.PROG. : 0+240.00

SCALA 1:200

Q.RIF. 338.00



<i>SCAVI E BONIFICHE</i>	
<i>STERRO</i>	<i>3.47 sqm</i>
<i>BONIFICA - TRATTAMENTO IN SITU</i>	<i>9.23 m</i>
<i>COMPATTAZIONE FONDO SCAVO</i>	<i>8.91 m</i>

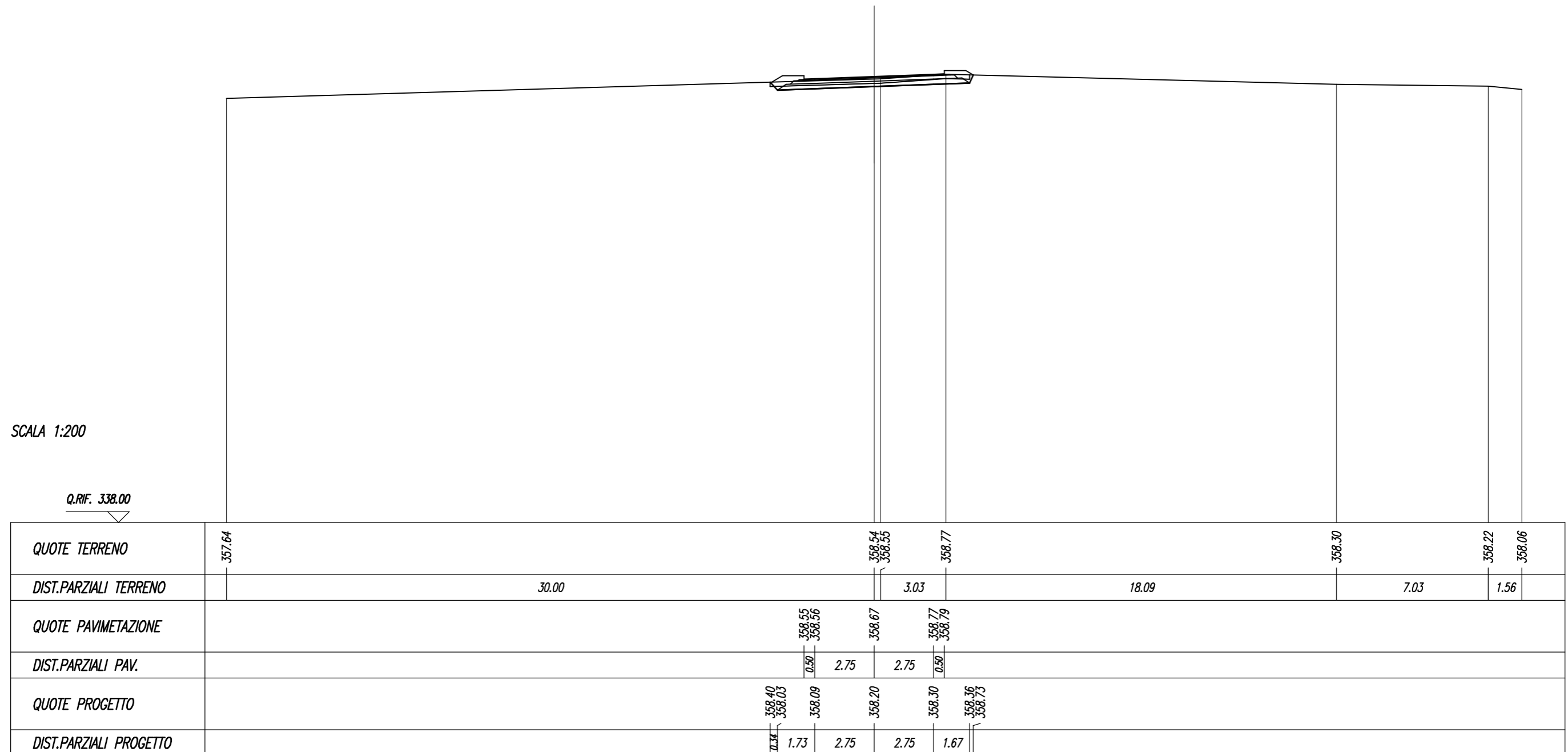
<i>RILEVATI</i>	
<i>RILEVATO</i>	<i>0.02 sqm</i>
<i>TERRENO VEGETALE</i>	<i>3.27 m</i>

<i>SOVRASTRUTTURA</i>	
<i>STRATO DI USURA</i>	<i>6.50 m</i>
<i>STRATO DI BINDER</i>	<i>6.96 m</i>
<i>STRATO DI BASE</i>	<i>7.44 m</i>
<i>STRATO DI FONDAZIONE</i>	<i>2.14 sqm</i>

SEZIONE N. : 15
 Q. PROGETTO : 358.666
 DIST.PROG. : 0+260.00

SCALA 1:200

Q.RIF. 338.00



<i>QUOTE TERRENO</i>	357.64			358.54 358.55	358.77		358.30		358.22 358.06
<i>DIST.PARZIALI TERRENO</i>		30.00			3.03		18.09		7.03 1.56
<i>QUOTE PAVIMENTAZIONE</i>				358.55 358.56	358.67	358.77 358.79			
<i>DIST.PARZIALI PAV.</i>				0.50	2.75	2.75	0.50		
<i>QUOTE PROGETTO</i>				358.40 358.03	358.09	358.20	358.30	358.36 358.73	
<i>DIST.PARZIALI PROGETTO</i>				0.34	1.73	2.75	2.75	1.67	

SCAVI E BONIFICHE	
STERRO	3.46 sqm
COMPATTAZIONE FONDO SCAVO	4.20 m


RILEVATI	
TERRENO VEGETALE	0.21 m

SOVRASTRUTTURA	
STRATO DI USURA	4.20 m
STRATO DI BINDER	4.20 m
STRATO DI BASE	4.20 m
STRATO DI FONDAZIONE	1.07 sqm

SEZIONE N. : 16
 Q. PROGETTO : 358.473
 DIST.PROG. : 0+280.00

SCALA 1:200

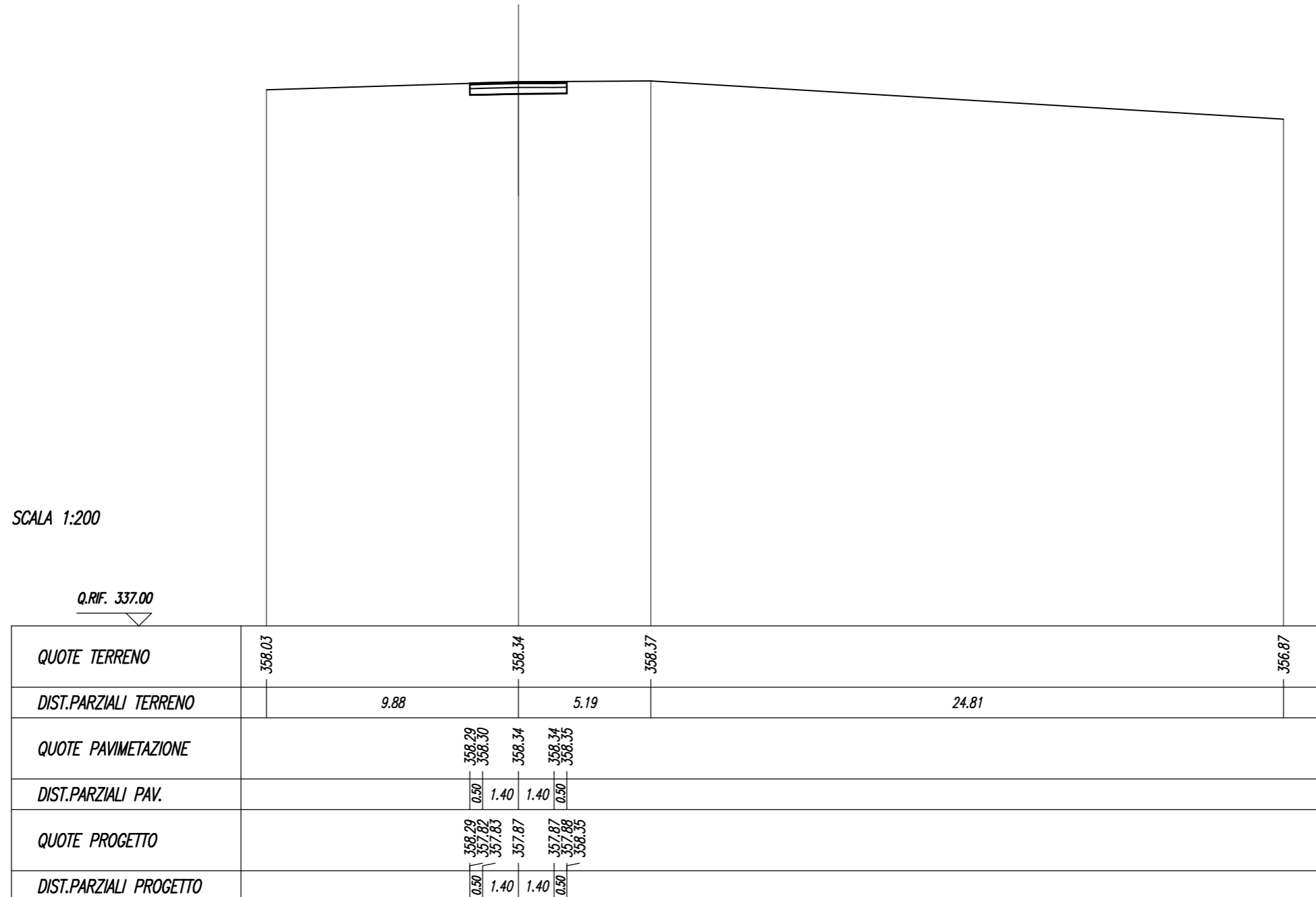
Q.RIF. 338.00



SCAVI E BONIFICHE	
STERRO	1.80 sqm
COMPATTAZIONE FONDO SCAVO	3.80 m

SOVRASTRUTTURA	
STRATO DI USURA	3.80 m
STRATO DI BINDER	3.80 m
STRATO DI BASE	3.80 m
STRATO DI FONDAZIONE	0.96 sqm

SEZIONE N. : 17
 Q. PROGETTO : 358.339
 DIST.PROG. : 0+295.05

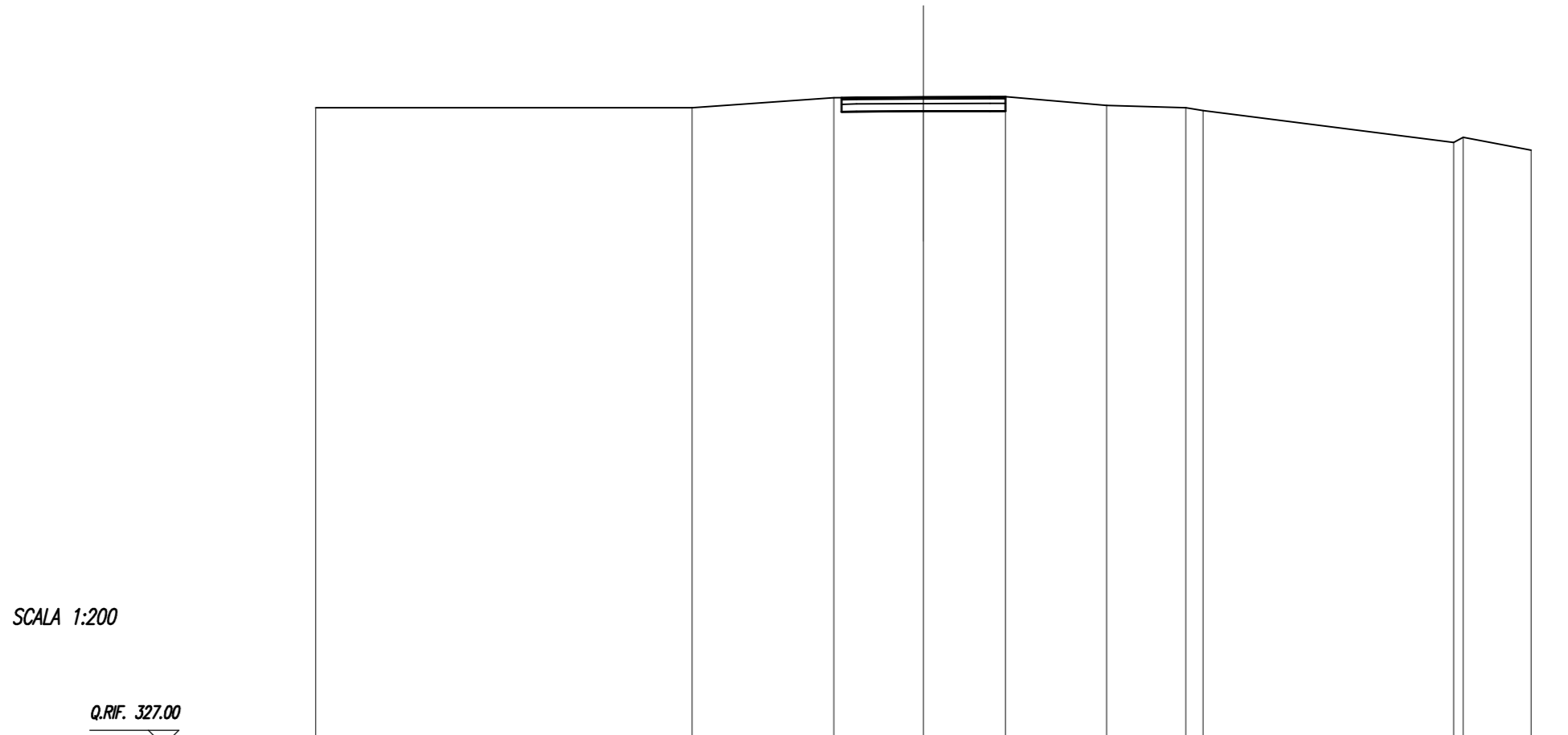


VIABILITA' SECONDARIA

SCAVI E BONIFICHE	
STERRO	2.53 sqm
COMPATTAZIONE FONDO SCAVO	5.39 m

SOVRASTRUTTURA	
STRATO DI USURA	5.39 m
STRATO DI BINDER	5.39 m
STRATO DI BASE	5.39 m
STRATO DI FONDAZIONE	1.35 sqm

SEZIONE N. : 1
 Q. PROGETTO : 348.357
 DIST.PROG. : 0+000.00



SCALA 1:200

Q.RIF. 327.00

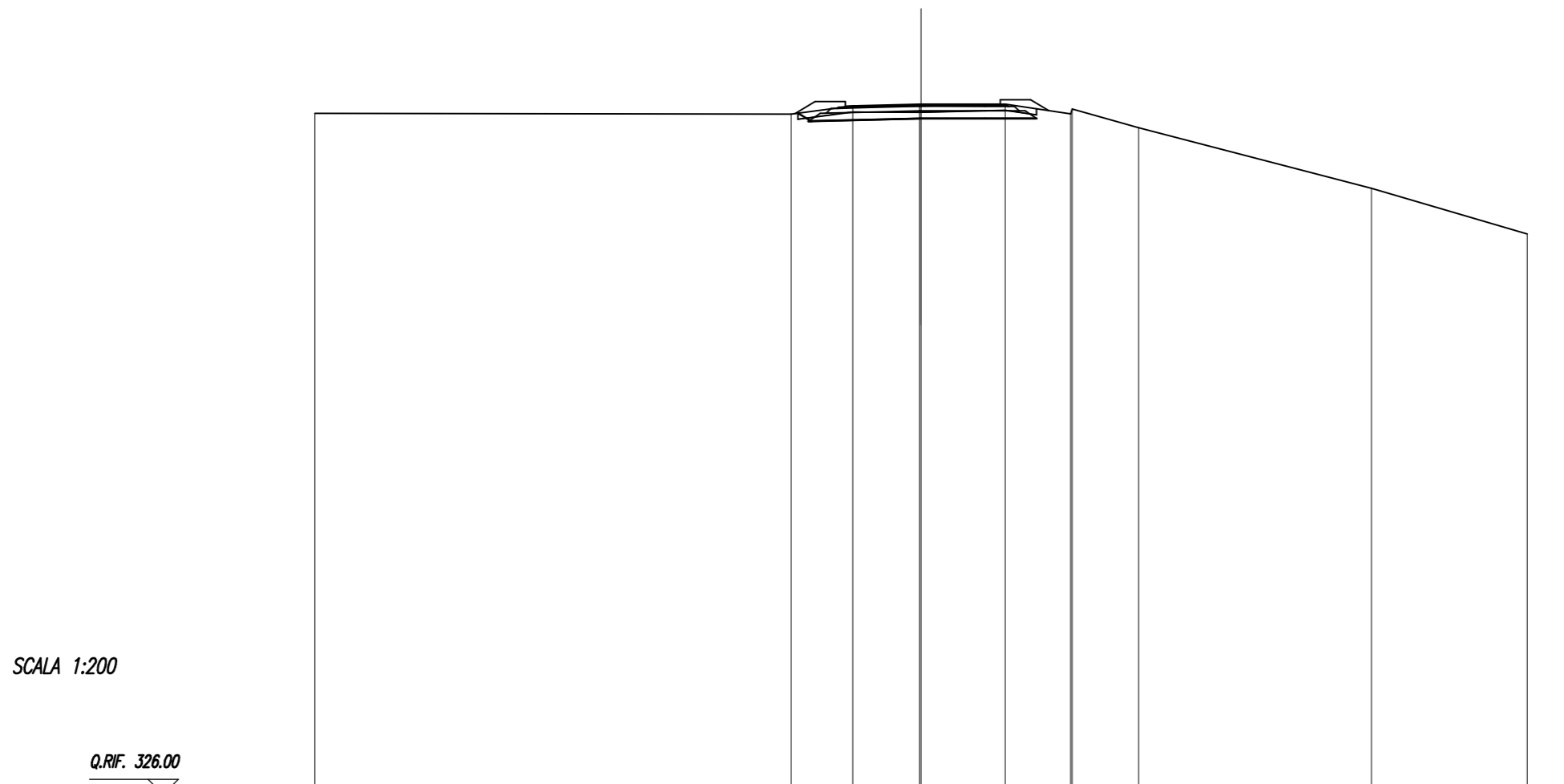
QUOTE TERRENO	348.00		348.00	348.33	348.36	348.36	348.08	348.00	347.91		346.85	347.02	346.60
DIST.PARZIALI TERRENO		12.39		4.66	2.95	2.70	3.33	2.61	0.56		8.25		2.23
QUOTE PAVIMENTAZIONE				348.33	348.36	348.36							
DIST.PARZIALI PAV.				0.49	2.20	2.20			0.50				
QUOTE PROGETTO				347.86	347.89	347.89			347.89				
DIST.PARZIALI PROGETTO				0.49	2.20	2.20			0.50				

<i>SCAVI E BONIFICHE</i>	
STERRO	3.19 sqm
BONIFICA - TRATTAMENTO IN SITU	7.87 m
COMPATTAZIONE FONDO SCAVO	7.43 m

<i>RILEVATI</i>	
RILEVATO	0.03 sqm
TERRENO VEGETALE	3.77 m

<i>SOVRASTRUTTURA</i>	
STRATO DI USURA	5.12 m
STRATO DI BINDER	5.58 m
STRATO DI BASE	6.06 m
STRATO DI FONDAZIONE	1.79 sqm

SEZIONE N. : 2
 Q. PROGETTO : 348.777
 DIST.PROG. : 0+020.00



SCALA 1:200

<i>QUOTE TERRENO</i>	348.47		348.45	348.72	348.71 348.71	348.77	348.46 348.62	348.00	346.00	344.50
<i>DIST.PARZIALI TERRENO</i>		15.72	2.04	2.20	2.78	2.16	2.19	7.68	5.14	
<i>QUOTE PAVIMENTAZIONE</i>				348.71 348.73	348.78	348.78 348.78				
<i>DIST.PARZIALI PAV.</i>			0.50	2.00	2.12	0.50				
<i>QUOTE PROGETTO</i>			348.48 348.21 348.21	348.26	348.31	348.31	348.31			
<i>DIST.PARZIALI PROGETTO</i>			0.35	1.62	2.00	2.12	1.69			

SCAVI E BONIFICHE	
STERRO	6.01 sqm
COMPATTAZIONE FONDO SCAVO	7.98 m

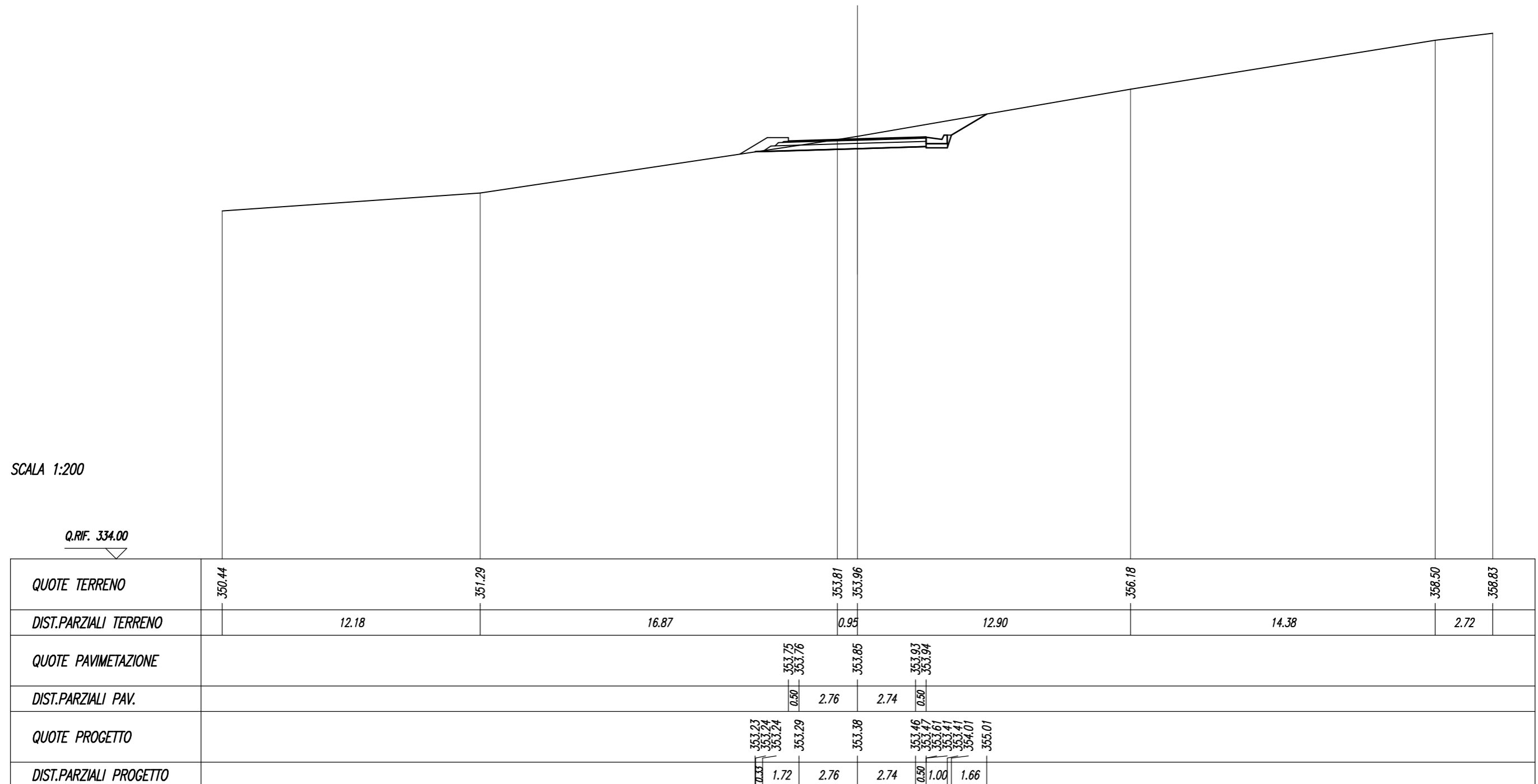
RILEVATI	
TERRENO VEGETALE	4.81 m

SOVRASTRUTTURA	
STRATO DI USURA	6.50 m
STRATO DI BINDER	6.73 m
STRATO DI BASE	6.97 m
STRATO DI FONDAZIONE	1.89 sqm

SEZIONE N. : 5
 Q. PROGETTO : 353.847
 DIST.PROG. : 0+080.00

SCALA 1:200

Q.RIF. 334.00



QUOTE TERRENO	350.44	351.29	353.81	353.96	356.18	358.50	358.83
DIST.PARZIALI TERRENO	12.18	16.87	0.95	12.90	14.38	2.72	
QUOTE PAVIMENTAZIONE			353.75	353.76	353.85	353.93	353.94
DIST.PARZIALI PAV.			0.50	2.76	2.74	0.50	
QUOTE PROGETTO			353.23	353.24	353.29	353.38	353.46
DIST.PARZIALI PROGETTO			0.33	1.72	2.76	2.74	0.50

SCAVI E BONIFICHE	
STERRO	1.78 sqm
SCOTICO	6.78 m
BONIFICA - TRATTAMENTO IN SITU	7.81 m
COMPATTAZIONE FONDO SCAVO	2.94 m


RILEVATI	
RILEVATO	4.11 sqm
TERRENO VEGETALE	5.53 m

SOVRASTRUTTURA	
STRATO DI USURA	6.50 m
STRATO DI BINDER	6.73 m
STRATO DI BASE	6.97 m
STRATO DI FONDAZIONE	1.89 sqm

SEZIONE N. : 6
 Q. PROGETTO : 355.363
 DIST.PROG. : 0+100.00

SCALA 1:200

Q.RIF. 335.00



QUOTE TERRENO	351.15	352.19	354.42	354.83	356.00	359.00	360.13
DIST.PARZIALI TERRENO	12.92	14.89	2.20	6.16	16.49	7.35	
QUOTE PAVIMENTAZIONE			355.28 355.29	355.36	355.35 355.34		
DIST.PARZIALI PAV.			0.50	2.75	2.75	0.50	
QUOTE PROGETTO			353.78 354.78 354.78	354.82	354.89	354.88 354.87 355.01 354.81 354.81 355.41 355.80	
DIST.PARZIALI PROGETTO			1.68 0.33	1.72	2.75	2.75	0.50 0.64

SCAVI E BONIFICHE	
SCOTICO	12.89 m
BONIFICA - TRATTAMENTO IN SITU	12.89 m


RILEVATI	
RILEVATO	13.04 sqm
TERRENO VEGETALE	8.74 m

SOVRASTRUTTURA	
STRATO DI USURA	6.50 m
STRATO DI BINDER	6.96 m
STRATO DI BASE	7.44 m
STRATO DI FONDAZIONE	2.14 sqm

SEZIONE N. : 7
 Q. PROGETTO : 356.631
 DIST.PROG. : 0+120.00

SCALA 1:200

Q.RIF. 336.00



SCAVI E BONIFICHE	
SCOTICO	13.70 m
BONIFICA - TRATTAMENTO IN SITU	13.70 m

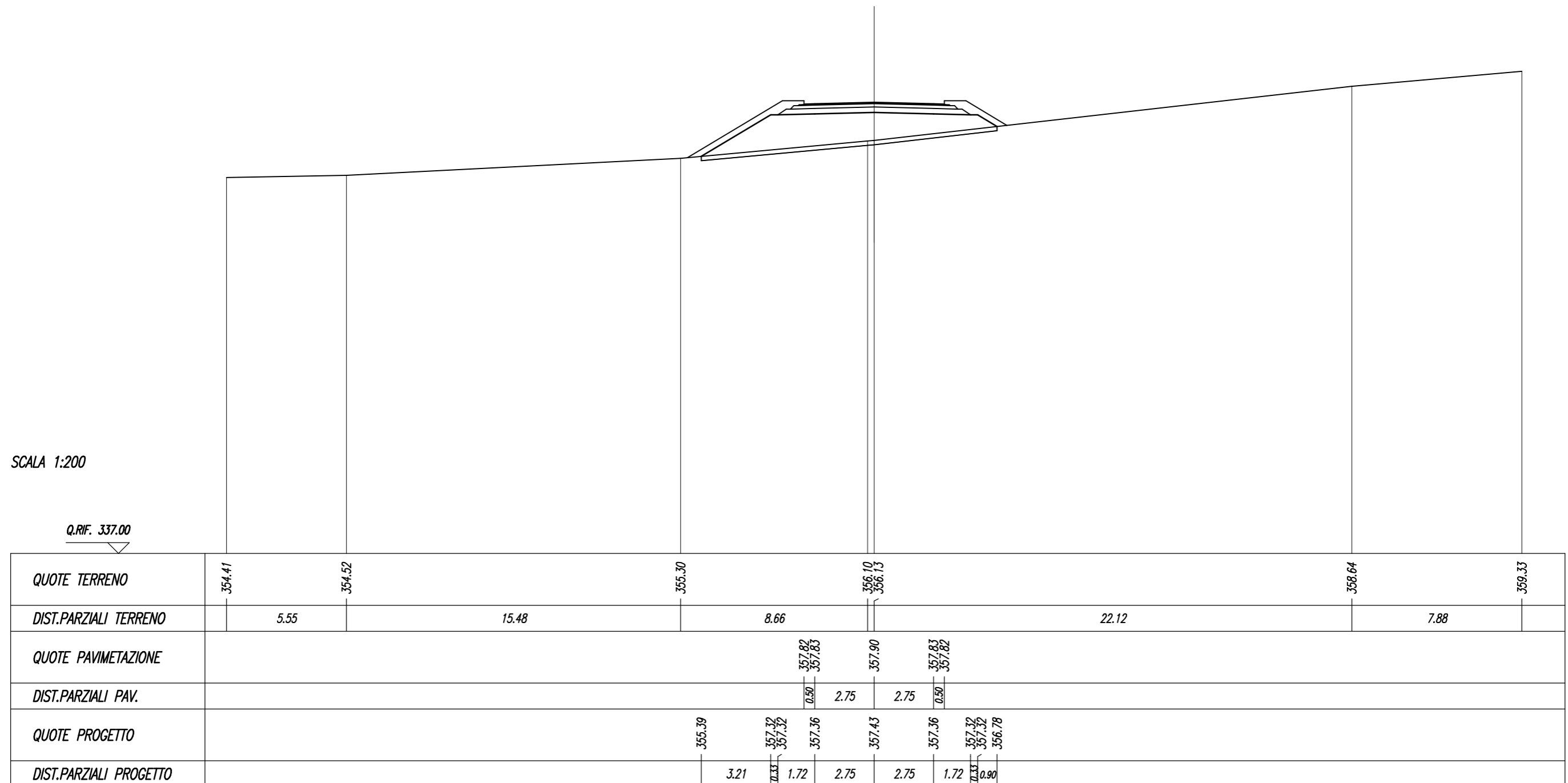
RILEVATI	
RILEVATO	17.30 sqm
TERRENO VEGETALE	9.64 m

SOVRASTRUTTURA	
STRATO DI USURA	6.50 m
STRATO DI BINDER	6.96 m
STRATO DI BASE	7.44 m
STRATO DI FONDAZIONE	2.14 sqm

SEZIONE N. : 8
 Q. PROGETTO : 357.898
 DIST.PROG. : 0+140.00

SCALA 1:200

Q.RIF. 337.00



QUOTE TERRENO	354.41	354.52	355.30	356.10 356.13	358.64	359.33
DIST.PARZIALI TERRENO	5.55	15.48	8.66	22.12	7.88	
QUOTE PAVIMENTAZIONE				357.82 357.83	357.90	357.83 357.82
DIST.PARZIALI PAV.				0.50	2.75	2.75
QUOTE PROGETTO			355.39	357.32 357.32	357.36	357.43
DIST.PARZIALI PROGETTO			3.21	0.33	1.72	2.75
						2.75
						1.72
						0.33
						0.90
						357.36
						357.32 357.32
						356.78

SCAVI E BONIFICHE	
SCOTICO	11.66 m
BONIFICA - TRATTAMENTO IN SITU	11.66 m

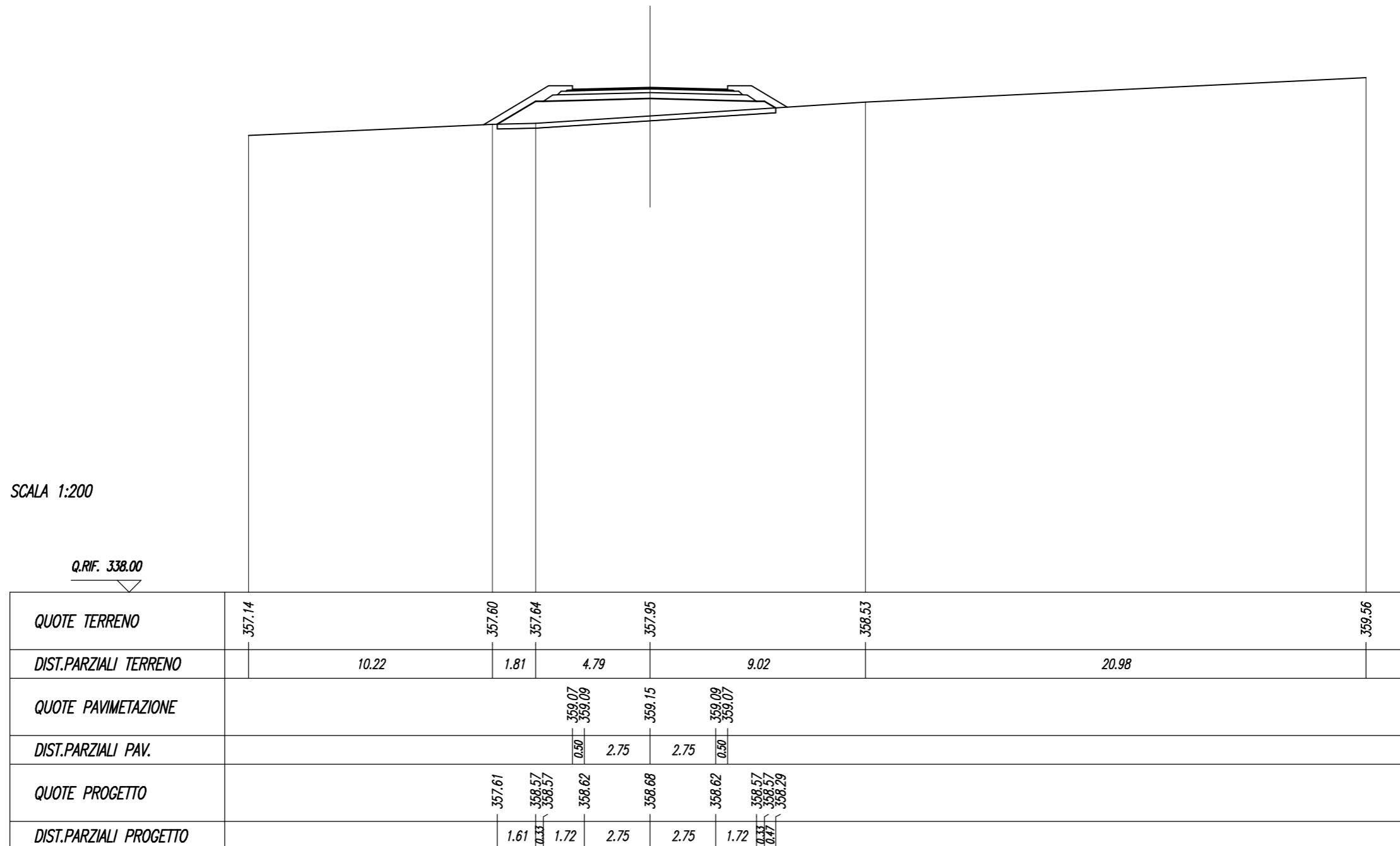
RILEVATI	
RILEVATO	9.62 sqm
TERRENO VEGETALE	7.23 m

SOVRASTRUTTURA	
STRATO DI USURA	6.50 m
STRATO DI BINDER	6.96 m
STRATO DI BASE	7.44 m
STRATO DI FONDAZIONE	2.14 sqm

SEZIONE N. : 9
 Q. PROGETTO : 359.154
 DIST.PROG. : 0+160.00

SCALA 1:200

Q.RIF. 338.00



SCAVI E BONIFICHE	
STERRO	2.78 sqm
SCOTICO	4.51 m
BONIFICA - TRATTAMENTO IN SITU	5.64 m
COMPATTAZIONE FONDO SCAVO	6.21 m

RILEVATI	
RILEVATO	0.35 sqm
TERRENO VEGETALE	3.82 m

SOVRASTRUTTURA	
STRATO DI USURA	9.04 m
STRATO DI BINDER	9.50 m
STRATO DI BASE	9.98 m
STRATO DI FONDAZIONE	2.77 sqm

SEZIONE N. : 10
 Q. PROGETTO : 360.124
 DIST.PROG. : 0+180.00

