

**ASSE VIARIO MARCHE-UMBRIA
E QUADRILATERO DI PENETRAZIONE INTERNA
MAXI LOTTO 2**

LAVORI DI COMPLETAMENTO DELLA DIRETRICE PERUGIA ANCONA:
SS. 318 DI "VALFABBRICA", TRATTO PIANELLO -VALFABBRICA
SS. 76 "VAL D'ESINO", TRATTI FOSSATO VICO - CANCELLI E ALBACINA - SERRA SAN QUIRICO
"PEDEMONTANA DELLE MARCHE", TRATTO FABRIANO-MUCCIA-SFERCIA.

PROGETTO ESECUTIVO



CONTRAENTE GENERALE:

Il responsabile del Contraente Generale:

Il responsabile Integrazioni nelle Prestazioni Specialistiche:

Ing. Federico Montanari

Ing. Salvatore Lieto

PROGETTAZIONE: Associazione Temporanea di Imprese

Mandataria: **PROGETTAZIONE GRANDI**

Mandanti:

**INFRASTRUTTURE
PROGIN s.p.a.**

**LOMBARDI SA
INGENIERI CONSULENTI**

**LOMBARDI-REICO
INGENIERIA S.r.l.**

**SGAI s.r.l.
di E. Forlani & C.**
Studio di Ingegneria e Geologia Applicata
Via Roma 20 - 47030 Montone di Romagna (RN) - P.A.
Tel. 0541/24111 - Fax 0541/2411211 - E-mail: sgai@sgai.com
www.sgai.com

RESPONSABILE DELLA PROGETTAZIONE
PER L.A.T.I.

Prof. Ing. Antonio Grimaldi

GEOLOGO

Dott. Geol. Fabrizio Pontoni

COORDINATORE DELLA SICUREZZA IN FASE DI
PROGETTAZIONE

Ing. Michele Curtale



IL RESPONSABILE DEL PROCEDIMENTO

Ing. Iginio Farotti

SCALA:

1:200

2.1.3 - PEDEMONTANA DELLE MARCHE
3° stralcio funzionale: Castelraimondo nord - Castelraimondo sud
4° stralcio funzionale: Castelraimondo sud - innesto S.S.77 a Muccia
INTERSEZIONI E SPINCOLI
Svincolo di Castelraimondo sud/Piuraco
Sezioni trasversali

DATA:

Marzo 2020

Codice Unico di Progetto (CUP) **F12C03000050021**

Codice elaborato:

Opera: **L 0 7 0 3 2 1 3 E 1 1 C 5 4 5 0 1 S E Z 0 1 A**

Nome File: **L0703213E11CS4501SEZ01A**

REV.	DATA	DESCRIZIONE	Redatto	Controllato	Approvato
A	Marzo 2020	Emissione PE	PROGIN	C. Di Serio	S. Lieto
B					
C					

SETTEMPEDANA

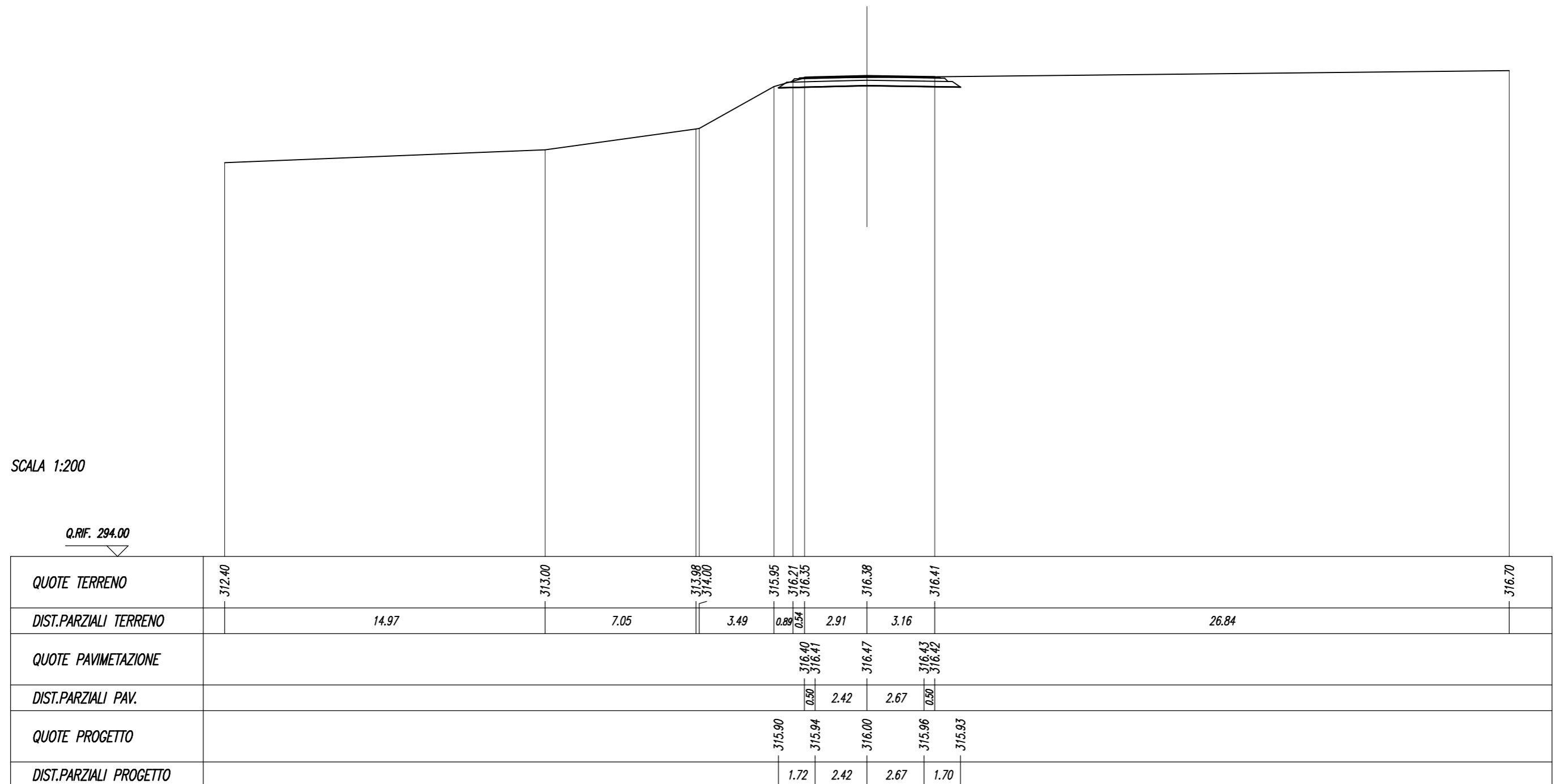
SCAVI E BONIFICHE	
STERRO	3.44 sqm
COMPATTAZIONE FONDO SCAVO	8.50 m

SOVRASTRUTTURA	
STRATO DI USURA	6.08 m
STRATO DI BINDER	6.54 m
STRATO DI BASE	7.03 m
STRATO DI FONDAZIONE	2.04 sqm

SEZIONE N. : 5
 Q. PROGETTO : 316.473
 DIST.PROG. : 0+080.00

SCALA 1:200

Q.RIF. 294.00



QUOTE TERRENO	312.40	313.00	313.98 314.00	315.95 316.21 316.35	316.38	316.41	316.70
DIST.PARZIALI TERRENO	14.97	7.05	3.49	0.88 0.54	2.91	3.16	26.84
QUOTE PAVIMENTAZIONE				316.40 316.41	316.47	316.43 316.42	
DIST.PARZIALI PAV.				0.50	2.42	2.67	0.50
QUOTE PROGETTO				315.90 315.94	316.00	315.96	315.93
DIST.PARZIALI PROGETTO				1.72	2.42	2.67	1.70

SCAVI E BONIFICHE	
STERRO	3.40 sqm
SCOTICO	4.62 m
BONIFICA - TRATTAMENTO IN SITU	4.72 m
COMPATTAZIONE FONDO SCAVO	8.54 m

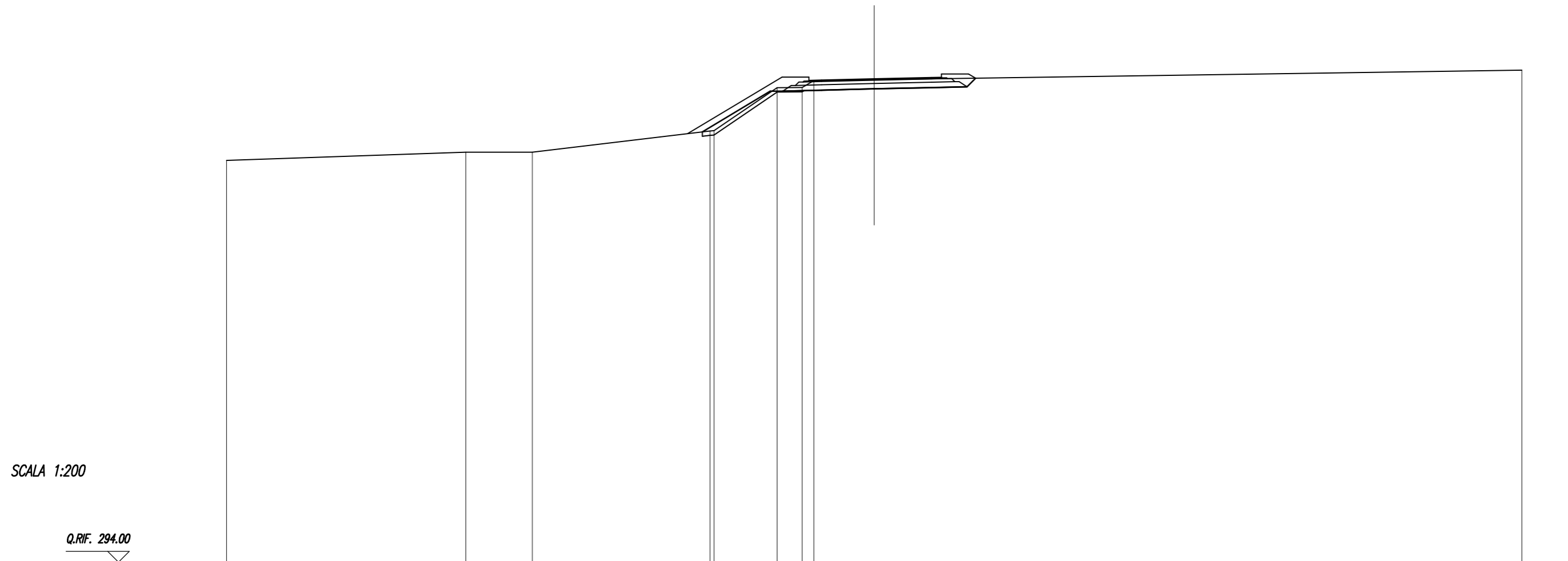
RILEVATI	
RILEVATO	1.22 sqm
TERRENO VEGETALE	8.28 m

SOVRASTRUTTURA	
STRATO DI USURA	6.14 m
STRATO DI BINDER	6.60 m
STRATO DI BASE	7.08 m
STRATO DI FONDAZIONE	2.05 sqm

SEZIONE N. : 6
 Q. PROGETTO : 316.407
 DIST.PROG. : 0+100.00

SCALA 1:200

Q.RIF. 294.00



QUOTE TERRENO	312.62		313.00	313.00		313.99	314.00	315.99	316.00	316.32	316.36		316.80	
DIST.PARZIALI TERRENO		11.08	3.08	8.23		2.92	1.16	0.59	2.79			30.00		
QUOTE PAVIMENTAZIONE										316.33	316.35	316.41	316.46	316.47
DIST.PARZIALI PAV.										0.59	2.44	2.66	0.46	0.47
QUOTE PROGETTO						313.94	315.83	315.83	315.88	315.94	315.99	316.03	316.43	
DIST.PARZIALI PROGETTO							3.15	0.59	1.80	2.44	2.66	1.64	0.40	

SCAVI E BONIFICHE	
STERRO	4.24 sqm
SCOTICO	3.99 m
BONIFICA - TRATTAMENTO IN SITU	4.46 m
COMPATTAZIONE FONDO SCAVO	9.36 m

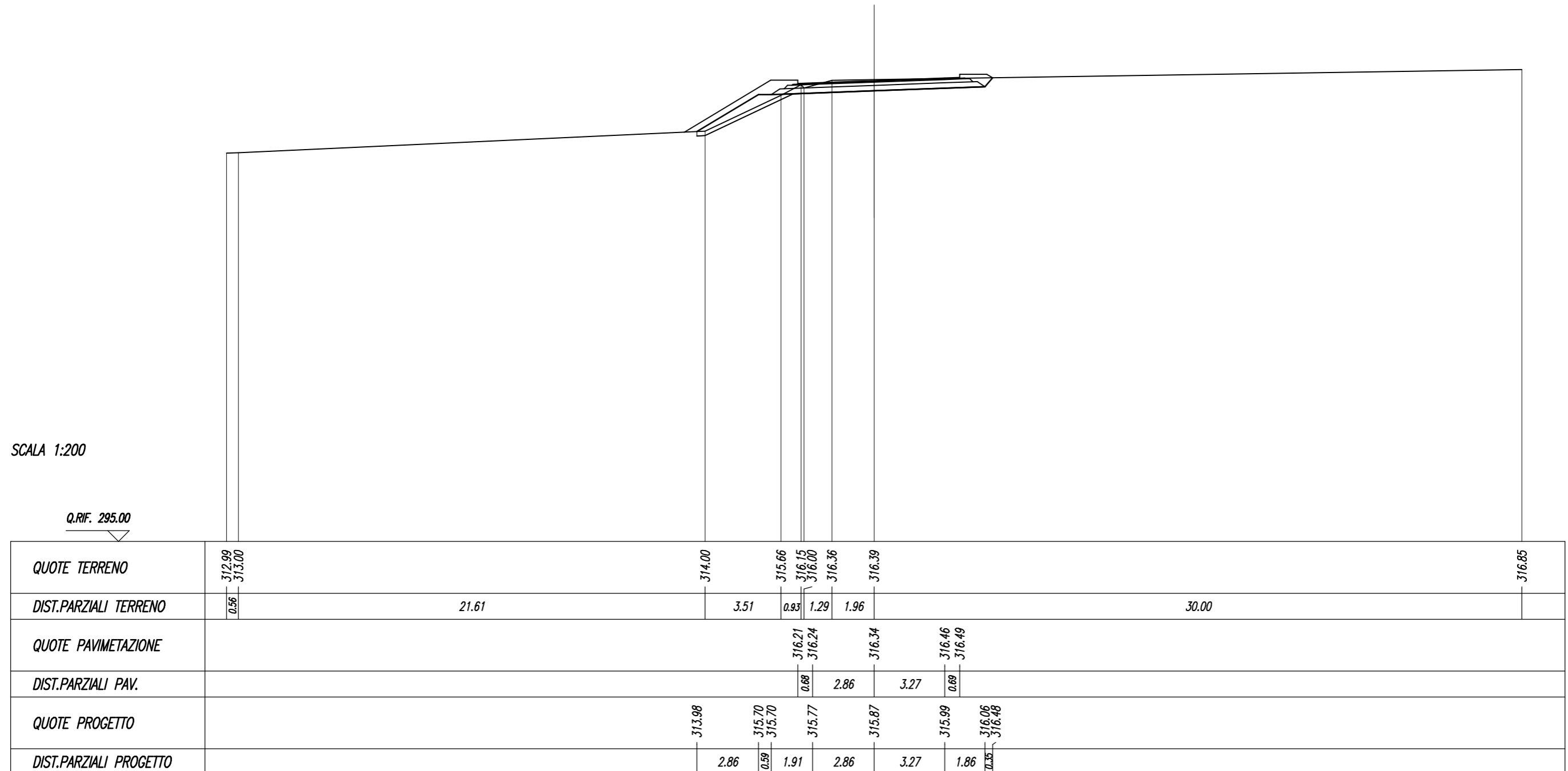
RILEVATI	
RILEVATO	2.10 sqm
TERRENO VEGETALE	7.78 m

SOVRASTRUTTURA	
STRATO DI USURA	7.50 m
STRATO DI BINDER	7.96 m
STRATO DI BASE	8.44 m
STRATO DI FONDAZIONE	2.40 sqm

SEZIONE N. : 7
 Q. PROGETTO : 316.342
 DIST.PROG. : 0+120.00

SCALA 1:200

Q.RIF. 295.00



SCAVI E BONIFICHE	
STERRO	4.07 sqm
SCOTICO	6.65 m
BONIFICA - TRATTAMENTO IN SITU	7.16 m
COMPATTAZIONE FONDO SCAVO	9.11 m

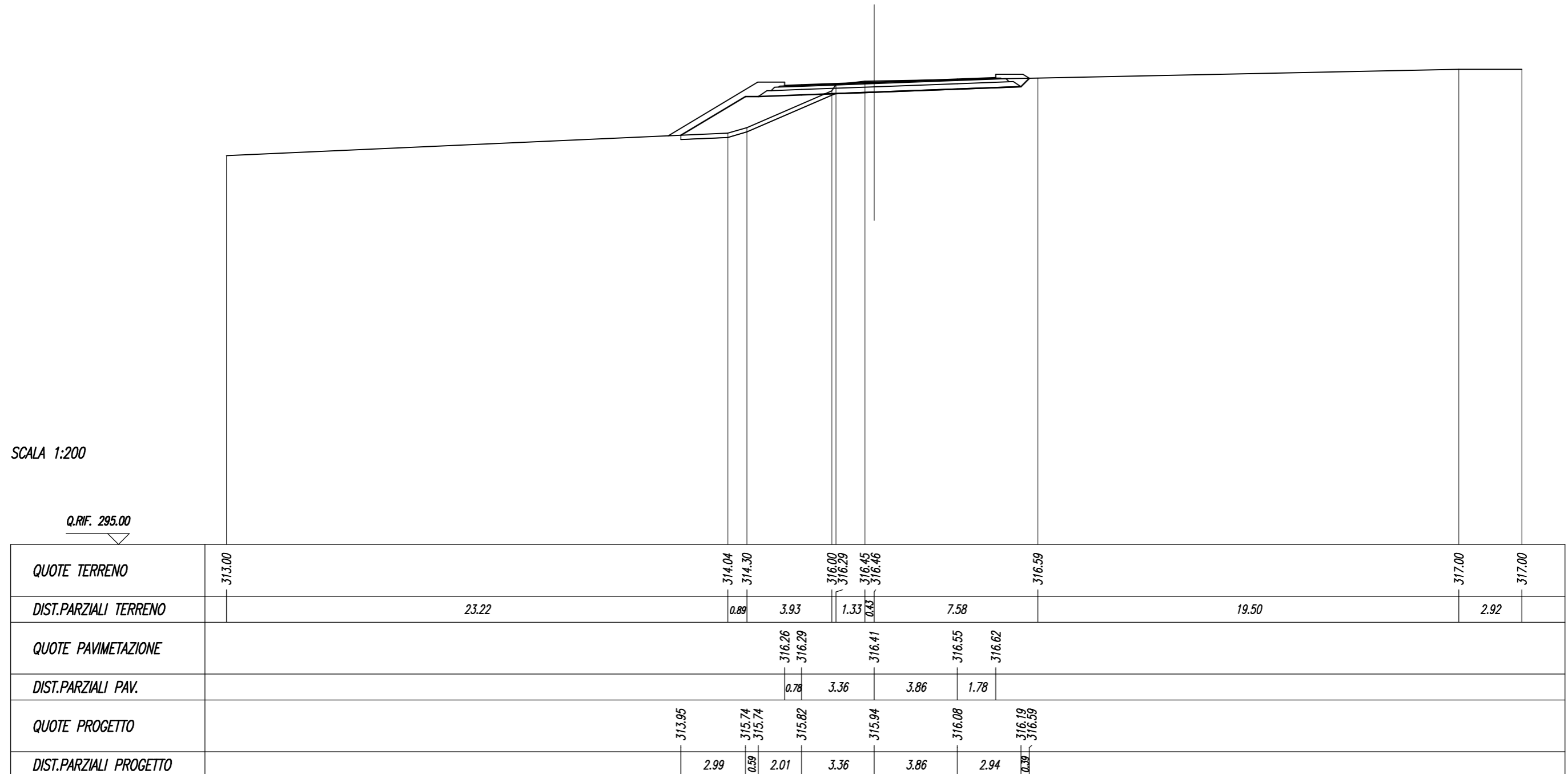
RILEVATI	
RILEVATO	6.47 sqm
TERRENO VEGETALE	8.00 m

SOVRASTRUTTURA	
STRATO DI USURA	9.77 m
STRATO DI BINDER	10.24 m
STRATO DI BASE	10.72 m
STRATO DI FONDAZIONE	2.96 sqm

SEZIONE N. : 8
 Q. PROGETTO : 316.410
 DIST.PROG. : 0+140.00

SCALA 1:200

Q.RIF. 295.00



SCAVI E BONIFICHE	
STERRO	3.85 sqm
SCOTICO	8.78 m
BONIFICA - TRATTAMENTO IN SITU	8.77 m
COMPATTAZIONE FONDO SCAVO	11.48 m

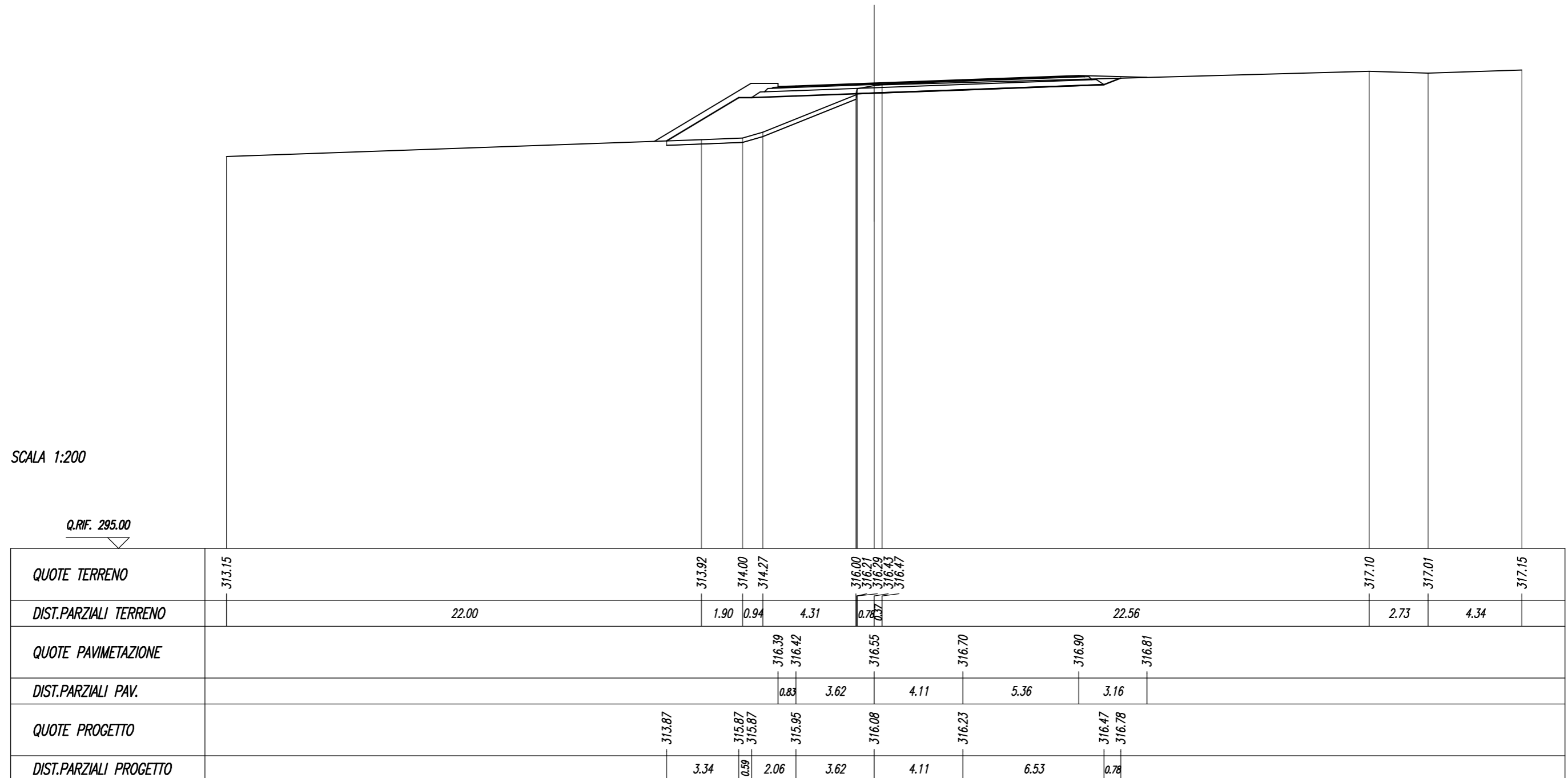
RILEVATI	
RILEVATO	10.47 sqm
TERRENO VEGETALE	6.63 m

SOVRASTRUTTURA	
STRATO DI USURA	15.87 m
STRATO DI BINDER	14.39 m
STRATO DI BASE	14.87 m
STRATO DI FONDAZIONE	4.00 sqm

SEZIONE N. : 9
 Q. PROGETTO : 316.551
 DIST.PROG. : 0+149.16

SCALA 1:200

Q.RIF. 295.00

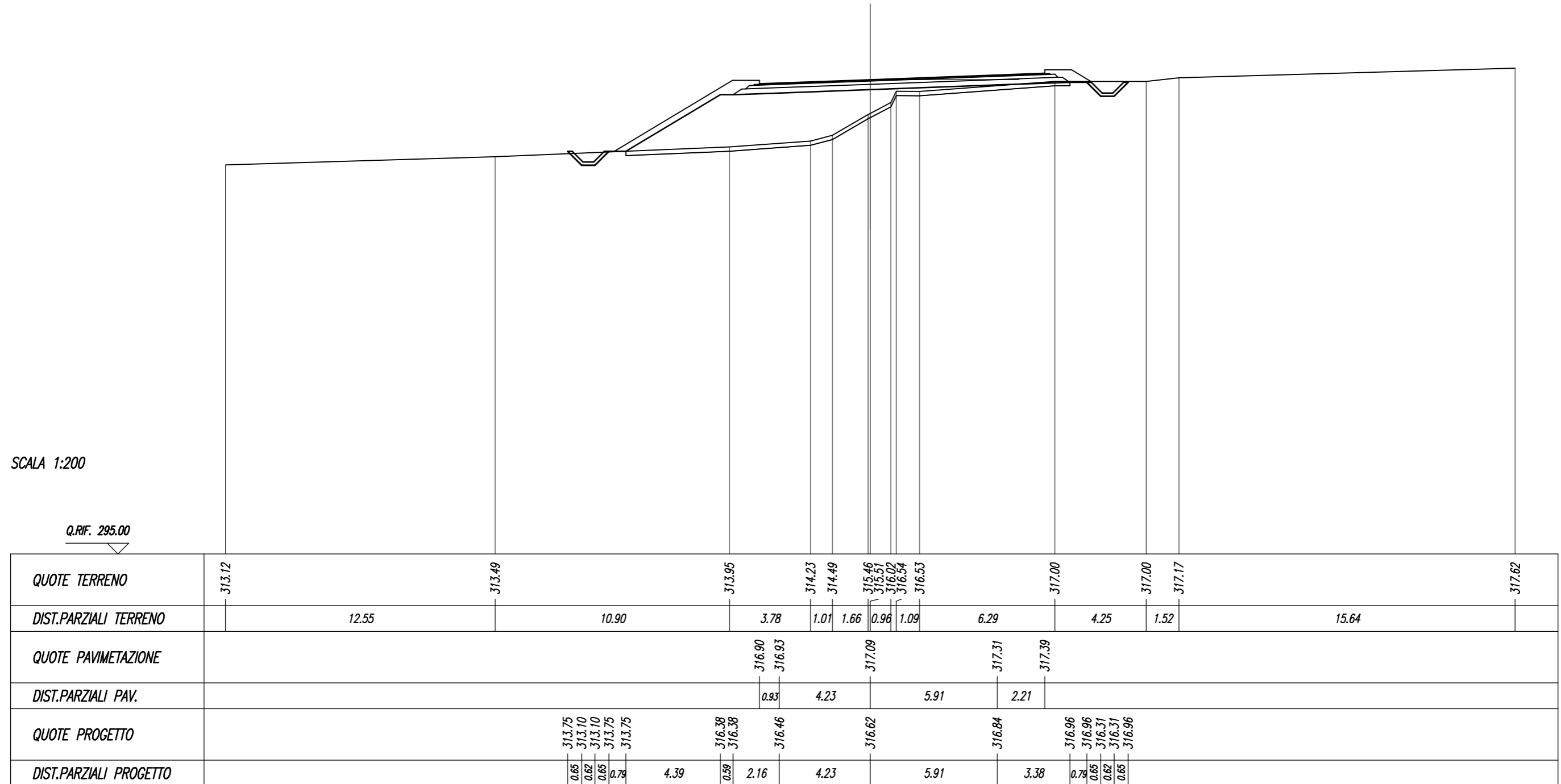


SCAVI E BONIFICHE	
STERRO	1.71 sqm
SCOTICO	20.65 m
BONIFICA - TRATTAMENTO IN SITU	20.65 m
RILEVATI	
RILEVATO	25.80 sqm
TERRENO VEGETALE	10.30 m
SOVRASTRUTTURA	
STRATO DI USURA	13.28 m
STRATO DI BINDER	13.74 m
STRATO DI BASE	14.21 m
STRATO DI FONDAZIONE	3.84 sqm

SEZIONE N. : 10
 Q. PROGETTO : 317.087
 DIST.PROG. : 0+168.71

SCALA 1:200

Q.RIF. 295.00



SCAVI E BONIFICHE	
STERRO	0.70 sqm
SCOTICO	19.62 m
BONIFICA - TRATTAMENTO IN SITU	19.62 m

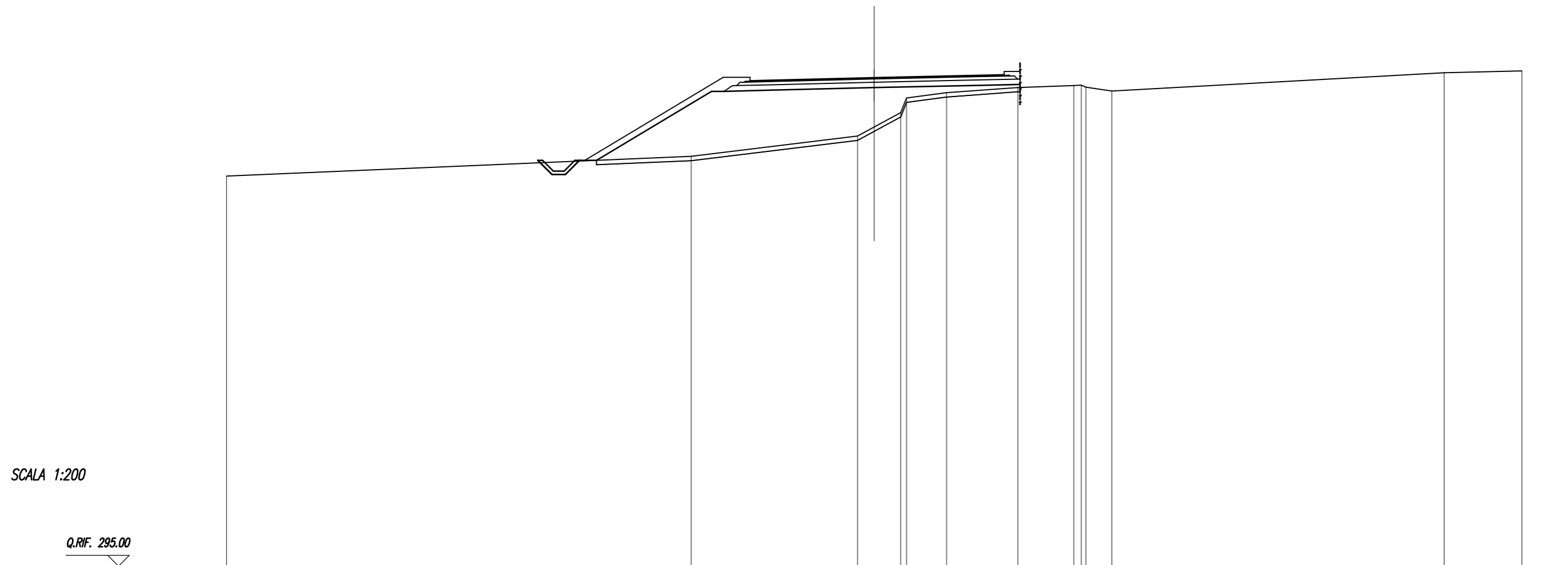
RILEVATI	
RILEVATO	34.32 sqm
TERRENO VEGETALE	9.81 m

SOVRASTRUTTURA	
STRATO DI USURA	11.76 m
STRATO DI BINDER	12.23 m
STRATO DI BASE	12.71 m
STRATO DI FONDAZIONE	3.39 sqm

SEZIONE N. : 11
 Q. PROGETTO : 317.630
 DIST.PROG. : 0+184.02

SCALA 1:200

Q.RIF. 295.00



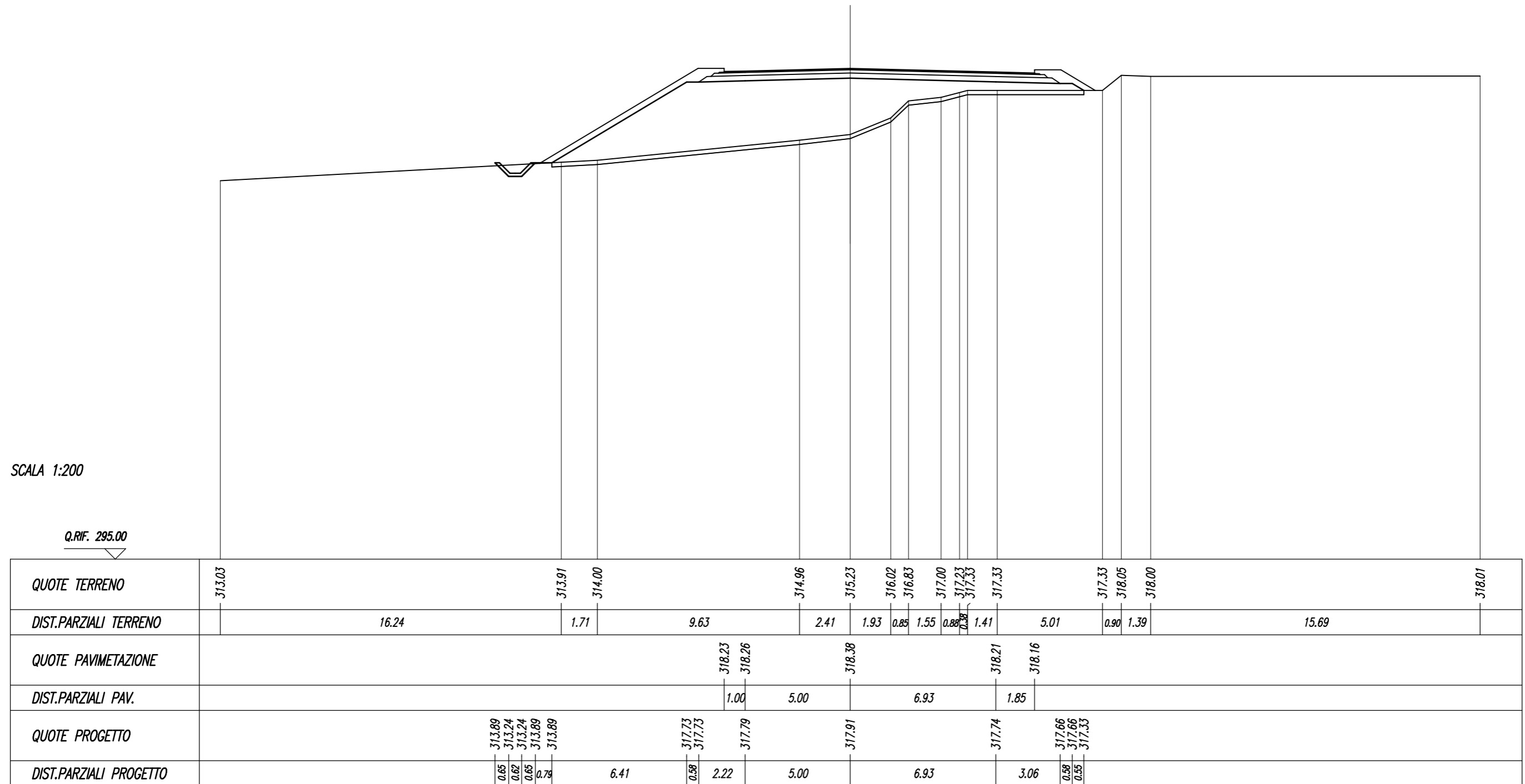
QUOTE TERRENO	313.06		313.98		314.91	315.33	316.00	316.68	316.92	317.16	317.25	317.27	317.17	317.00	317.85	317.93
DIST.PARZIALI TERRENO		21.53		7.70	0.77	1.23	1.85	3.30	2.59	0.39	1.20		15.40		3.60	
QUOTE PAVIMENTAZIONE				317.49	317.51	317.63		317.73	317.76							
DIST.PARZIALI PAV.				1.00	4.74		4.92	1.10								
QUOTE PROGETTO				316.99	316.99	317.04	317.16		317.26	317.30			317.21			
DIST.PARZIALI PROGETTO				0.65	0.62	0.65	0.79	5.32	0.58	2.22	4.74		4.92	1.84	3.86	

SCAVI E BONIFICHE	
STERRO	0.65 sqm
SCOTICO	25.33 m
BONIFICA - TRATTAMENTO IN SITU	25.33 m
RILEVATI	
RILEVATO	49.01 sqm
TERRENO VEGETALE	13.51 m
SOVRASTRUTTURA	
STRATO DI USURA	14.78 m
STRATO DI BINDER	15.24 m
STRATO DI BASE	15.72 m
STRATO DI FONDAZIONE	4.21 sqm

SEZIONE N. : 13
 Q. PROGETTO : 318.382
 DIST.PROG. : 0+215.00

SCALA 1:200

Q.RIF. 295.00

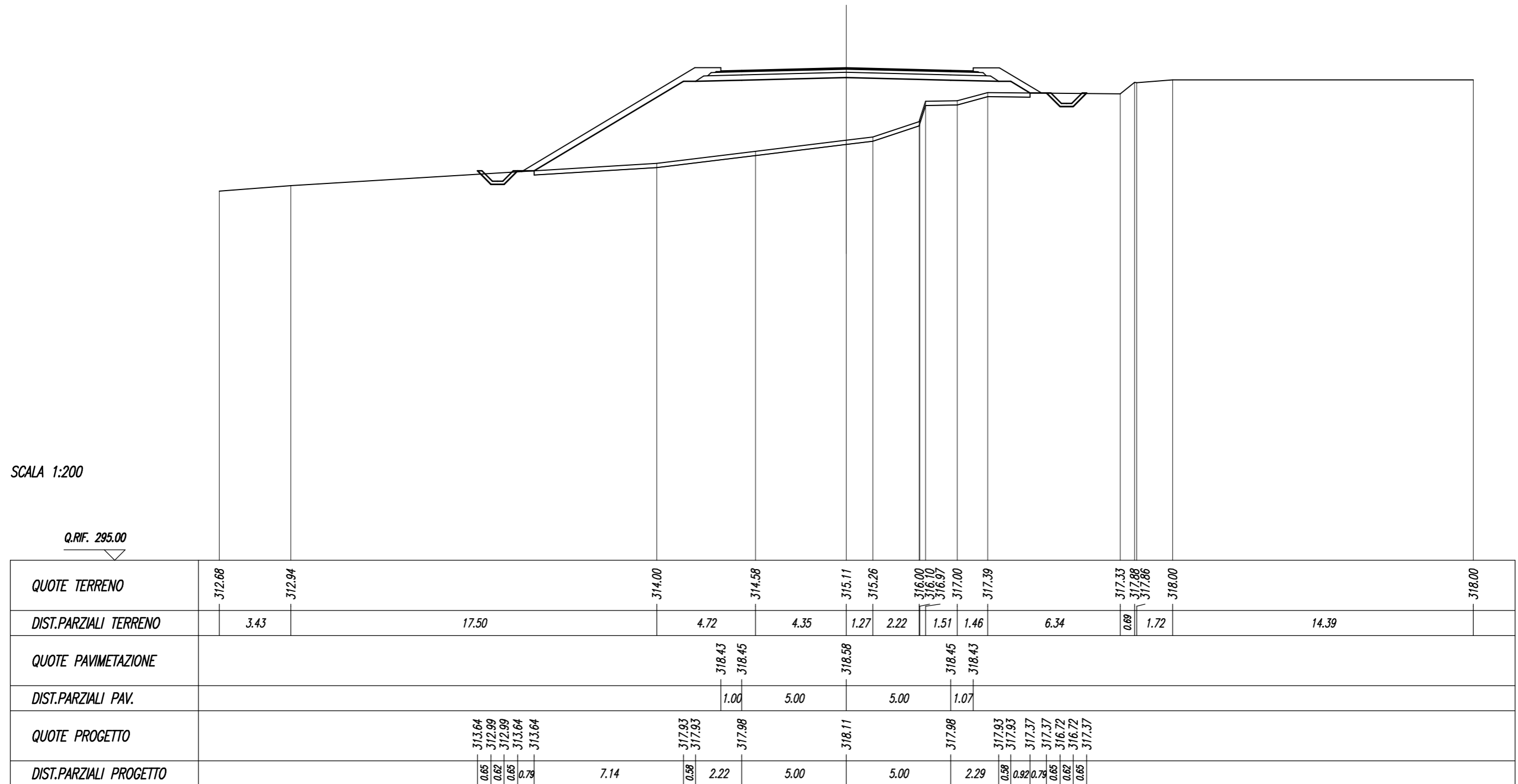


SCAVI E BONIFICHE	
STERRO	1.45 sqm
SCOTICO	23.72 m
BONIFICA - TRATTAMENTO IN SITU	23.72 m
RILEVATI	
RILEVATO	57.83 sqm
TERRENO VEGETALE	14.82 m
SOVRASTRUTTURA	
STRATO DI USURA	12.07 m
STRATO DI BINDER	12.53 m
STRATO DI BASE	13.02 m
STRATO DI FONDAZIONE	3.54 sqm

SEZIONE N. : 14
 Q. PROGETTO : 318.579
 DIST.PROG. : 0+230.66

SCALA 1:200

Q.RIF. 295.00

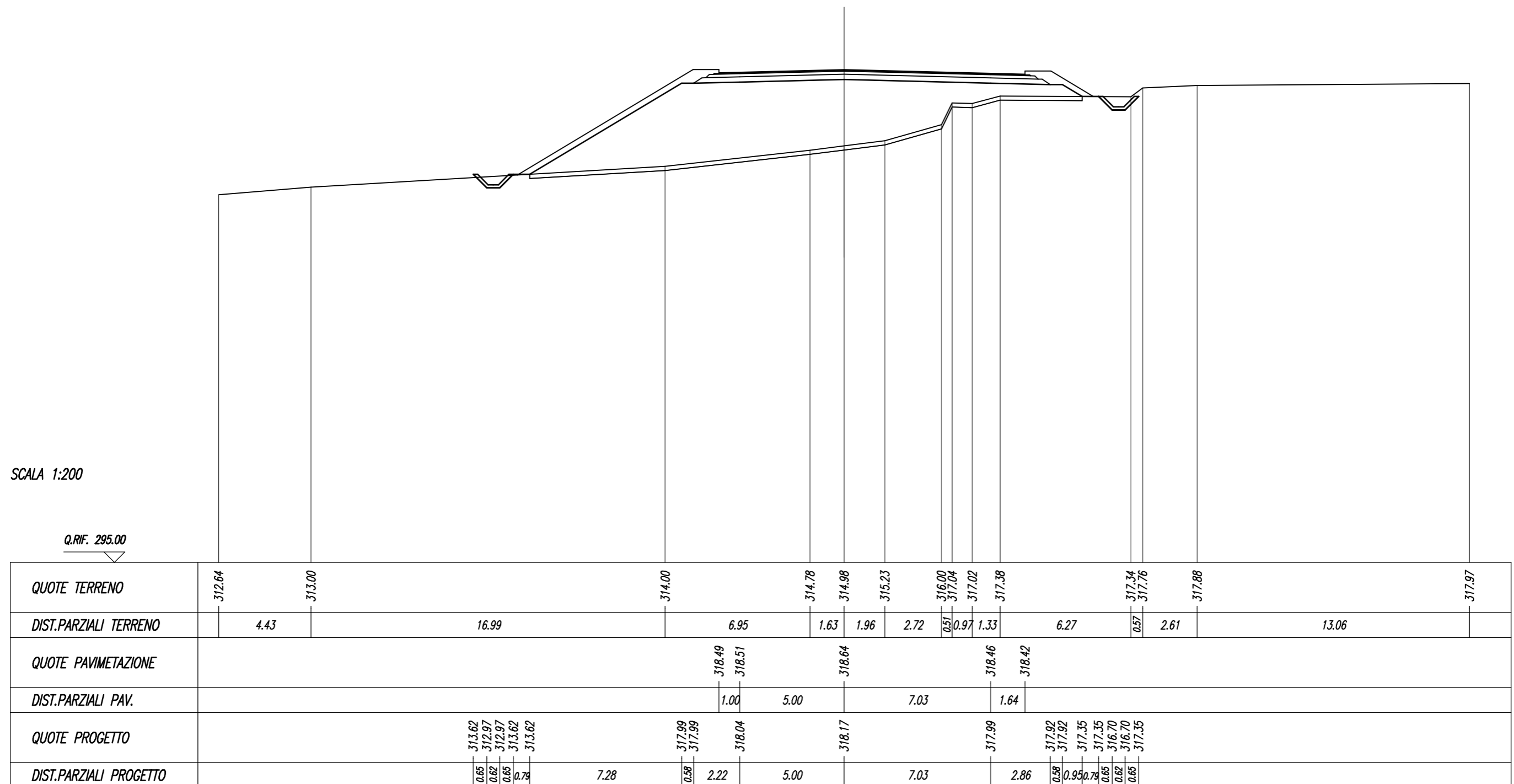


SCAVI E BONIFICHE	
STERRO	1.49 sqm
SCOTICO	26.50 m
BONIFICA - TRATTAMENTO IN SITU	26.50 m
RILEVATI	
RILEVATO	64.80 sqm
TERRENO VEGETALE	15.01 m
SOVRASTRUTTURA	
STRATO DI USURA	14.68 m
STRATO DI BINDER	15.14 m
STRATO DI BASE	15.62 m
STRATO DI FONDAZIONE	4.19 sqm

SEZIONE N. : 15
 Q. PROGETTO : 318.639
 DIST.PROG. : 0+240.00

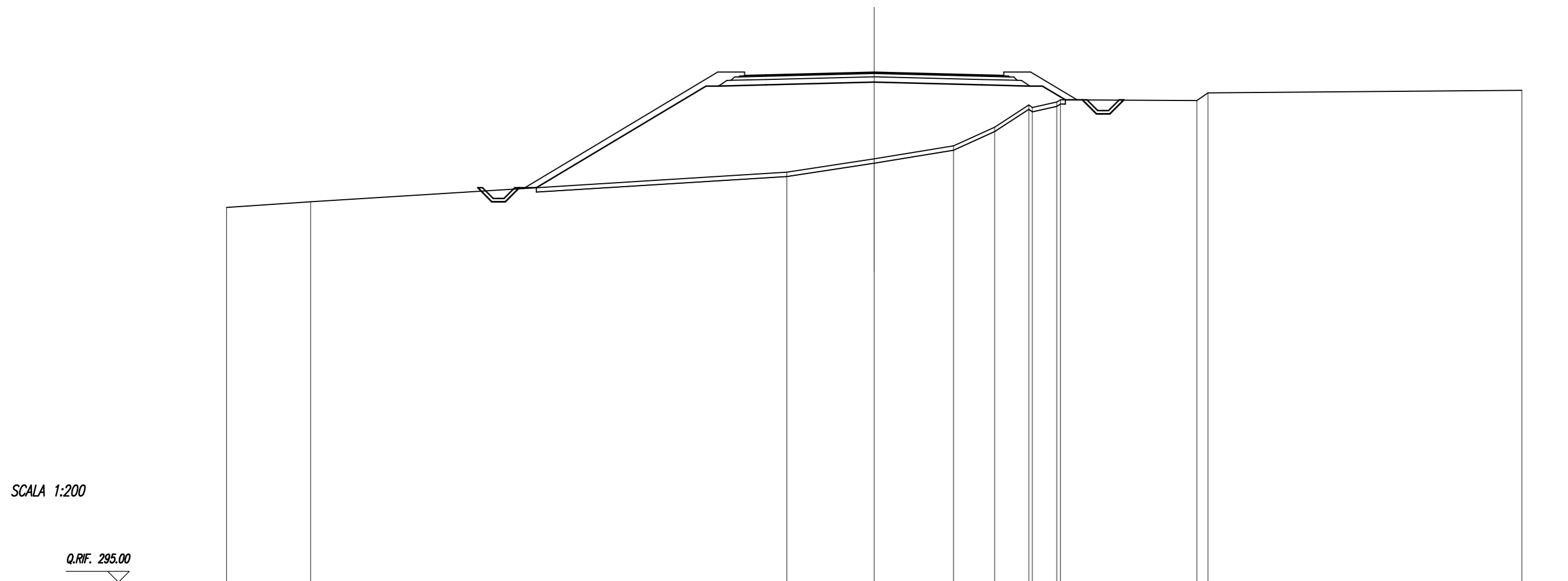
SCALA 1:200

Q.RIF. 295.00



<i>SCAVI E BONIFICHE</i>	
STERRO	1.44 sqm
SCOTICO	24.50 m
BONIFICA - TRATTAMENTO IN SITU	24.50 m
<i>RILEVATI</i>	
RILEVATO	72.10 sqm
TERRENO VEGETALE	15.81 m
<i>SOVRASTRUTTURA</i>	
STRATO DI USURA	12.00 m
STRATO DI BINDER	12.46 m
STRATO DI BASE	12.94 m
STRATO DI FONDAZIONE	3.52 sqm

SEZIONE N. : 16
 Q. PROGETTO : 318.644
 DIST.PROG. : 0+254.86



SCALA 1:200

Q.RIF. 295.00

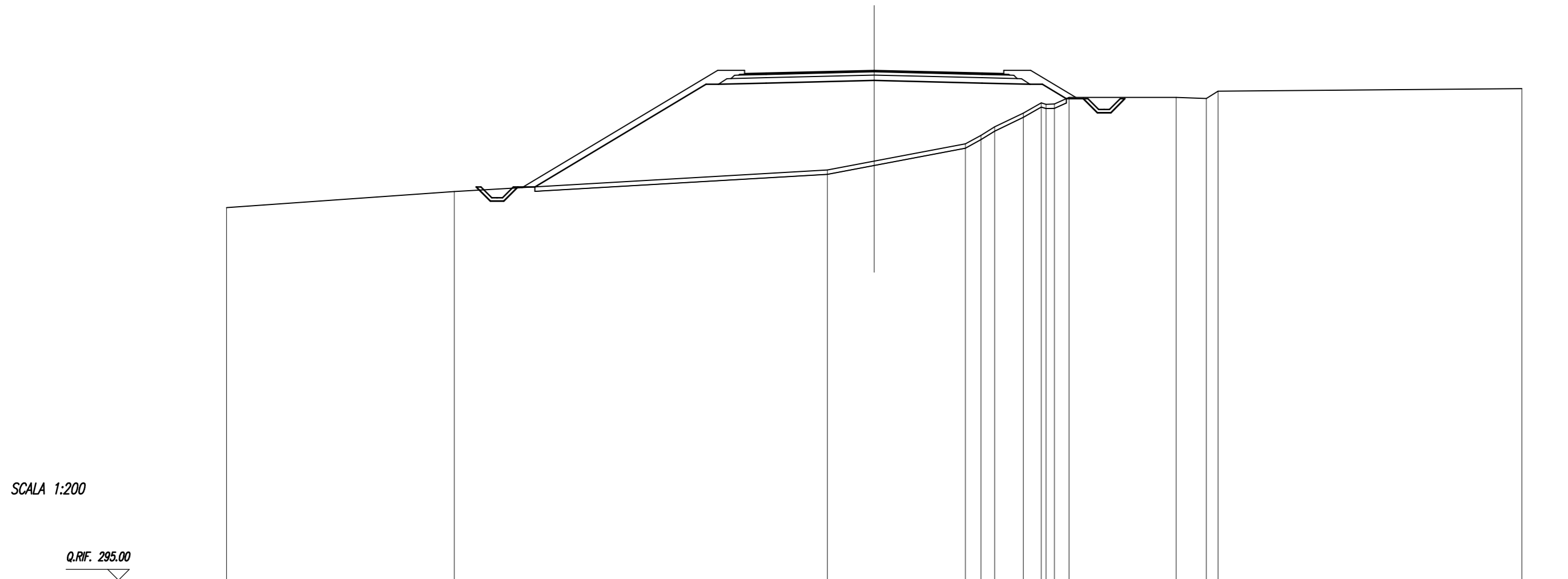
<i>QUOTE TERRENO</i>	312.37	312.63		314.00	314.62	315.22	316.09	317.12	317.00	317.25	317.36		317.32	317.67	317.80									
<i>DIST.PARZIALI TERRENO</i>	3.90		22.06		4.04	3.67	1.91	1.58	1.13		6.31		0.52		14.54									
<i>QUOTE PAVIMENTAZIONE</i>					318.49	318.52		318.64		318.52	318.49													
<i>DIST.PARZIALI PAV.</i>					1.00	5.00		5.00	1.00															
<i>QUOTE PROGETTO</i>			313.28		317.99	317.99	318.05		318.17		318.05		317.99	317.99	317.36	317.36	316.71	316.71	317.36					
<i>DIST.PARZIALI PROGETTO</i>			0.65		0.62	0.65	0.79		7.85		0.58	2.22		5.00		5.00		2.22	0.58	1.06	0.79	0.65	0.65	

<i>SCAVI E BONIFICHE</i>	
STERRO	1.62 sqm
SCOTICO	24.61 m
BONIFICA - TRATTAMENTO IN SITU	24.61 m
<i>RILEVATI</i>	
RILEVATO	74.97 sqm
TERRENO VEGETALE	15.81 m
<i>SOVRASTRUTTURA</i>	
STRATO DI USURA	12.00 m
STRATO DI BINDER	12.46 m
STRATO DI BASE	12.94 m
STRATO DI FONDAZIONE	3.52 sqm

SEZIONE N. : 17
 Q. PROGETTO : 318.620
 DIST.PROG. : 0+260.00

SCALA 1:200

Q.RIF. 295.00



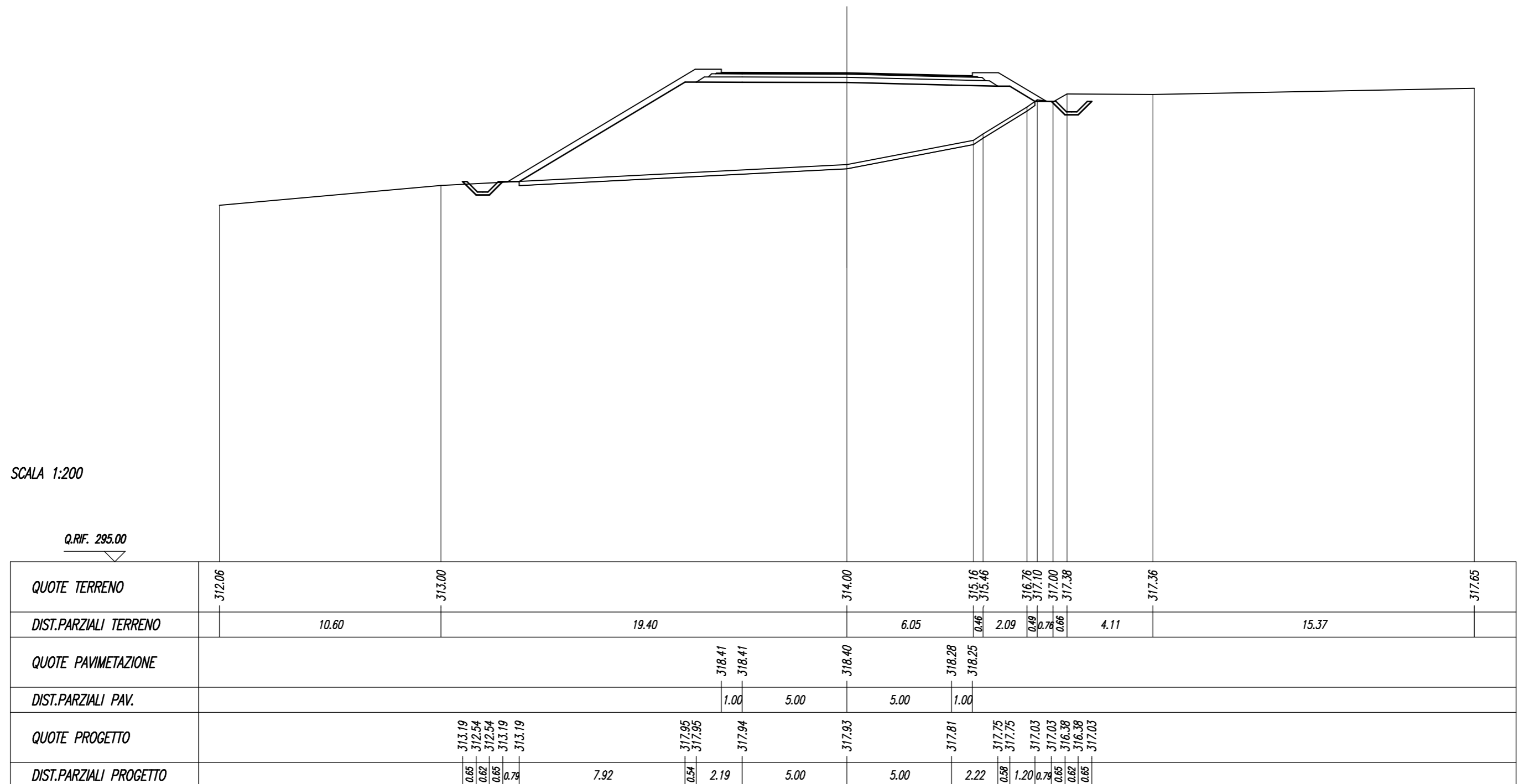
<i>QUOTE TERRENO</i>	312.26	313.00	314.00	314.41	315.21	315.61	316.00	316.64	317.11	317.05	317.06	317.36	317.37	317.31	317.65	317.77
<i>DIST.PARZIALI TERRENO</i>	10.55	17.28	2.16	4.23	0.72	0.64	1.32	0.83	0.39	0.68	4.96	1.39	0.54	14.08		
<i>QUOTE PAVIMENTAZIONE</i>			318.47	318.49	318.62	318.49	318.47									
<i>DIST.PARZIALI PAV.</i>			1.00	5.00	5.00	1.00										
<i>QUOTE PROGETTO</i>		313.22	317.97	318.02	318.15	318.02	317.97	317.97	317.31	317.31	316.66	316.66	317.31			
<i>DIST.PARZIALI PROGETTO</i>		0.65	0.62	0.65	0.74	7.92	0.58	2.22	5.00	5.00	2.22	0.58	1.11	0.74	0.62	0.65

<i>SCAVI E BONIFICHE</i>	
STERRO	2,05 sqm
SCOTICO	24,66 m
BONIFICA - TRATTAMENTO IN SITU	24,66 m
<i>RILEVATI</i>	
RILEVATO	78,57 sqm
TERRENO VEGETALE	15,93 m
<i>SOVRASTRUTTURA</i>	
STRATO DI USURA	12,00 m
STRATO DI BINDER	12,46 m
STRATO DI BASE	12,94 m
STRATO DI FONDAZIONE	3,52 sqm

SEZIONE N. : 18
 Q. PROGETTO : 318.400
 DIST.PROG. : 0+280.00

SCALA 1:200

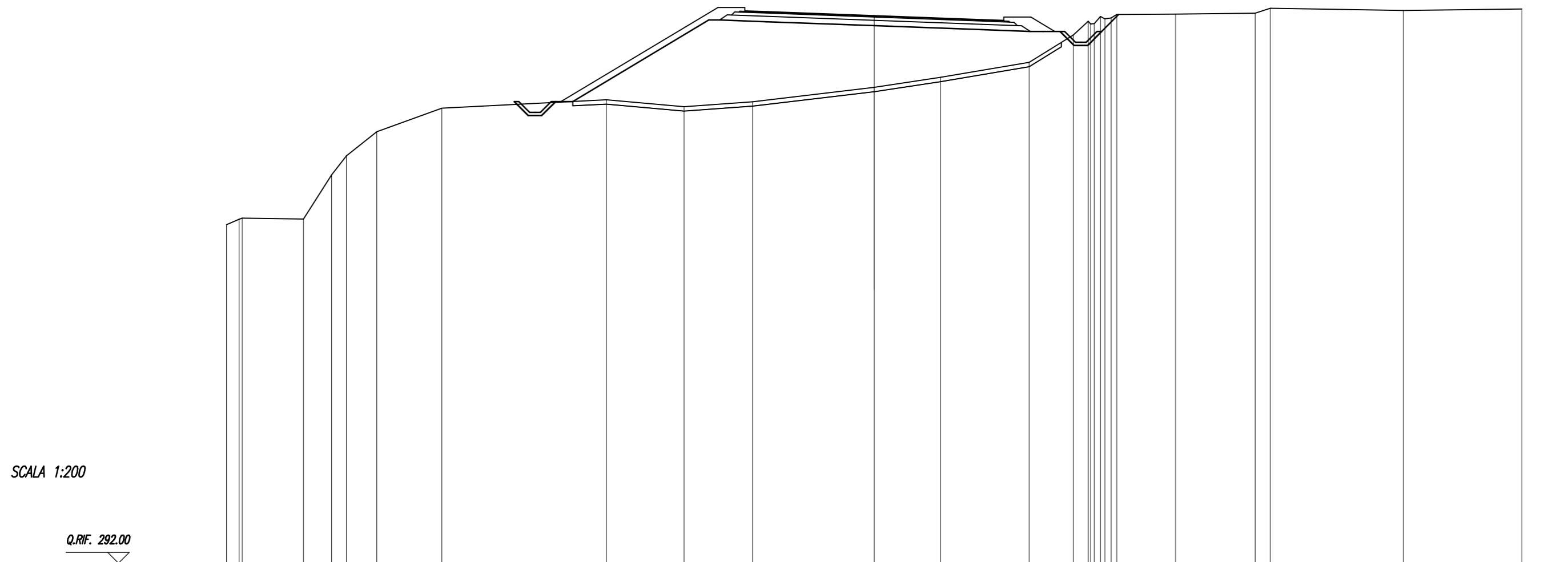
Q.RIF. 295.00



QUOTE TERRENO	312.06	313.00	314.00	315.16	315.46	316.76	317.10	317.00	317.38	317.36	317.65						
DIST.PARZIALI TERRENO	10.60	19.40	6.05	0.46	2.09	0.49	0.76	0.66	4.11	15.37							
QUOTE PAVIMENTAZIONE			318.41	318.41	318.40	318.28	318.25										
DIST.PARZIALI PAV.			1.00	5.00	5.00	1.00											
QUOTE PROGETTO		313.19	317.95	317.95	317.94	317.93	317.81	317.75	317.75	317.03	317.03	316.38	316.38	317.03			
DIST.PARZIALI PROGETTO		0.65	0.62	0.65	0.79	7.92	0.54	2.19	5.00	5.00	2.22	0.58	1.20	0.78	0.65	0.62	0.65

<i>SCAVI E BONIFICHE</i>	
STERRO	1.97 sqm
SCOTICO	22.63 m
BONIFICA - TRATTAMENTO IN SITU	22.63 m
<i>RILEVATI</i>	
RILEVATO	60.39 sqm
TERRENO VEGETALE	12.61 m
<i>SOVRASTRUTTURA</i>	
STRATO DI USURA	12.00 m
STRATO DI BINDER	12.46 m
STRATO DI BASE	12.94 m
STRATO DI FONDAZIONE	3.51 sqm

SEZIONE N. : 20
 Q. PROGETTO : 317.387
 DIST.PROG. : 0+320.00



SCALA 1:200

Q.RIF. 292.00

<i>QUOTE TERRENO</i>	307.69	307.94	308.00	307.95	310.00	310.88	312.00	313.09	313.48	313.16	313.39	314.05	314.52	315.22	316.49	317.12	317.00	317.01	317.95	317.23	317.28	317.44	317.45	317.50	317.73	317.62	317.69
<i>DIST.PARZIALI TERRENO</i>	0.59	2.84	1.30	0.69	1.40	3.01	7.62	3.59	3.18	5.63	3.07	4.11	2.05	0.69	0.69	0.69	0.69	0.69	2.72	3.68	0.71	6.16	5.49				
<i>QUOTE PAVIMENTAZIONE</i>											317.61	317.57															
<i>DIST.PARZIALI PAV.</i>											1.00	4.99	5.01	1.00													
<i>QUOTE PROGETTO</i>											317.18	317.18															
<i>DIST.PARZIALI PROGETTO</i>											0.50	2.17	4.99	5.01	2.22	0.59	0.79	0.65	0.62	1.44							

SCAVI E BONIFICHE	
STERRO	2.69 sqm
SCOTICO	17.87 m
BONIFICA - TRATTAMENTO IN SITU	18.09 m

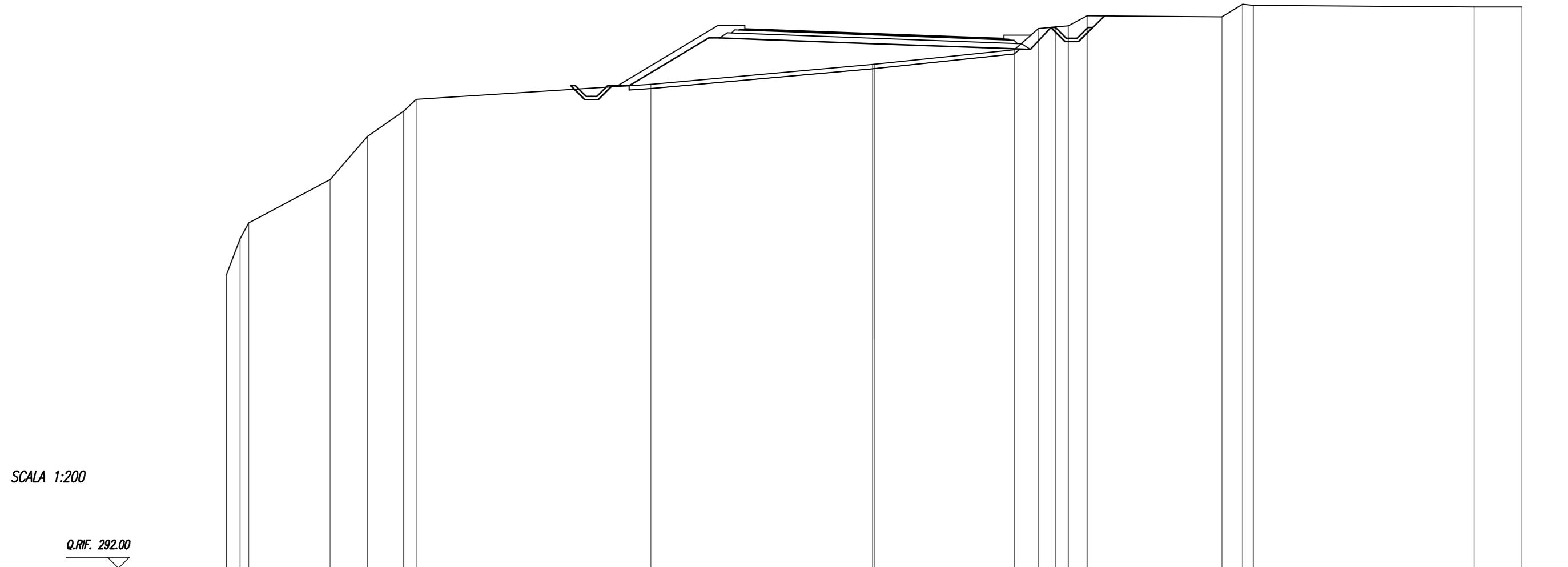
RILEVATI	
RILEVATO	21.40 sqm
TERRENO VEGETALE	8.30 m

SOVRASTRUTTURA	
STRATO DI USURA	11.99 m
STRATO DI BINDER	12.46 m
STRATO DI BASE	12.94 m
STRATO DI FONDAZIONE	3.51 sqm

SEZIONE N. : 21
 Q. PROGETTO : 316.768
 DIST.PROG. : 0+340.00

SCALA 1:200

Q.RIF. 292.00



QUOTE TERRENO	305.61	307.26	308.00		310.00	312.00	313.17	313.72		314.42		315.34	315.34		316.02	317.00	317.07	317.12	317.59		317.54	318.12	318.07		318.00	318.00	
DIST.PARZIALI TERRENO	0.63	0.40		3.77	1.73	1.68	0.59		10.86		10.27		6.49	1.12	0.80	0.39	0.87		6.25	0.95	0.51		10.23		2.21		
QUOTE PAVIMENTAZIONE												316.99	316.95		316.77		316.58	316.55									
DIST.PARZIALI PAV.												1.00	4.99		5.01		1.00										
QUOTE PROGETTO				314.35	313.70	313.70	314.35	314.35		316.56	316.56	316.48		316.30		316.11	316.03	317.05	316.40	316.40		317.58					
DIST.PARZIALI PROGETTO				0.65	0.62	0.65	0.74		3.68	0.50	2.17		4.99		5.01		2.22	0.96	0.65	0.62		1.20					

SCAVI E BONIFICHE	
STERRO	10.10 sqm
SCOTICO	8.98 m
BONIFICA - TRATTAMENTO IN SITU	9.76 m
COMPATTAZIONE FONDO SCAVO	7.07 m

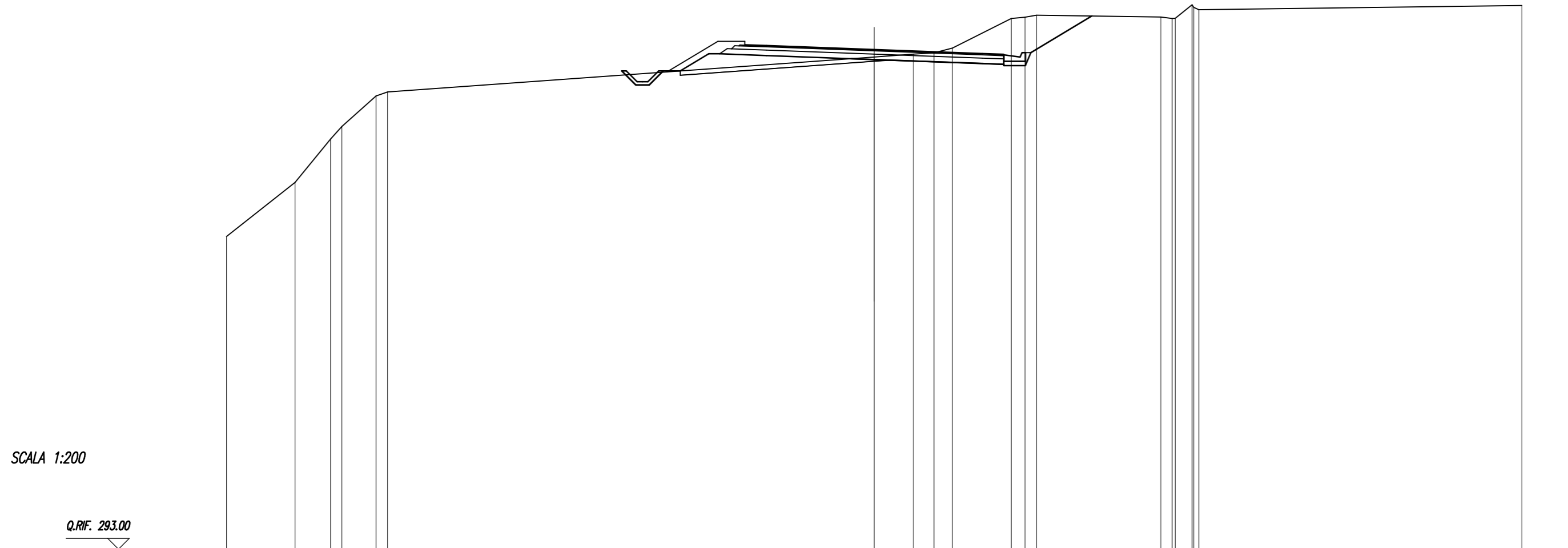
RILEVATI	
RILEVATO	4.60 sqm
TERRENO VEGETALE	7.70 m

SOVRASTRUTTURA	
STRATO DI USURA	11.99 m
STRATO DI BINDER	12.22 m
STRATO DI BASE	12.46 m
STRATO DI FONDAZIONE	3.25 sqm

SEZIONE N. : 22
 Q. PROGETTO : 316.159
 DIST.PROG. : 0+360.00

SCALA 1:200

Q.RIF. 293.00



QUOTE TERRENO	307.49	310.00	312.00	312.59	314.00	314.19				315.81	315.94	316.00	316.22	317.59	317.65	317.74		317.66	317.59	317.60	318.22	318.11	318.00	318.19
DIST.PARZIALI TERRENO	3.18	1.64	0.59	1.58	0.53		22.54			1.82	0.95	0.85	2.73	0.63	0.54		5.76	0.53	0.78				14.96	
QUOTE PAVIMENTAZIONE									316.38	316.34				315.97	315.94									
DIST.PARZIALI PAV.								1.00	4.99		5.01		0.99											
QUOTE PROGETTO			315.16	314.51	314.51	315.16	315.16	315.95	315.95	315.87		315.69		315.50	315.47	315.61	315.41	315.41	316.01		317.70			
DIST.PARZIALI PROGETTO			0.65	0.62	0.65	0.79	1.32	0.50	2.17		4.99		5.01	0.99	1.00		2.83							

SCAVI E BONIFICHE	
STERRO	18.26 sqm

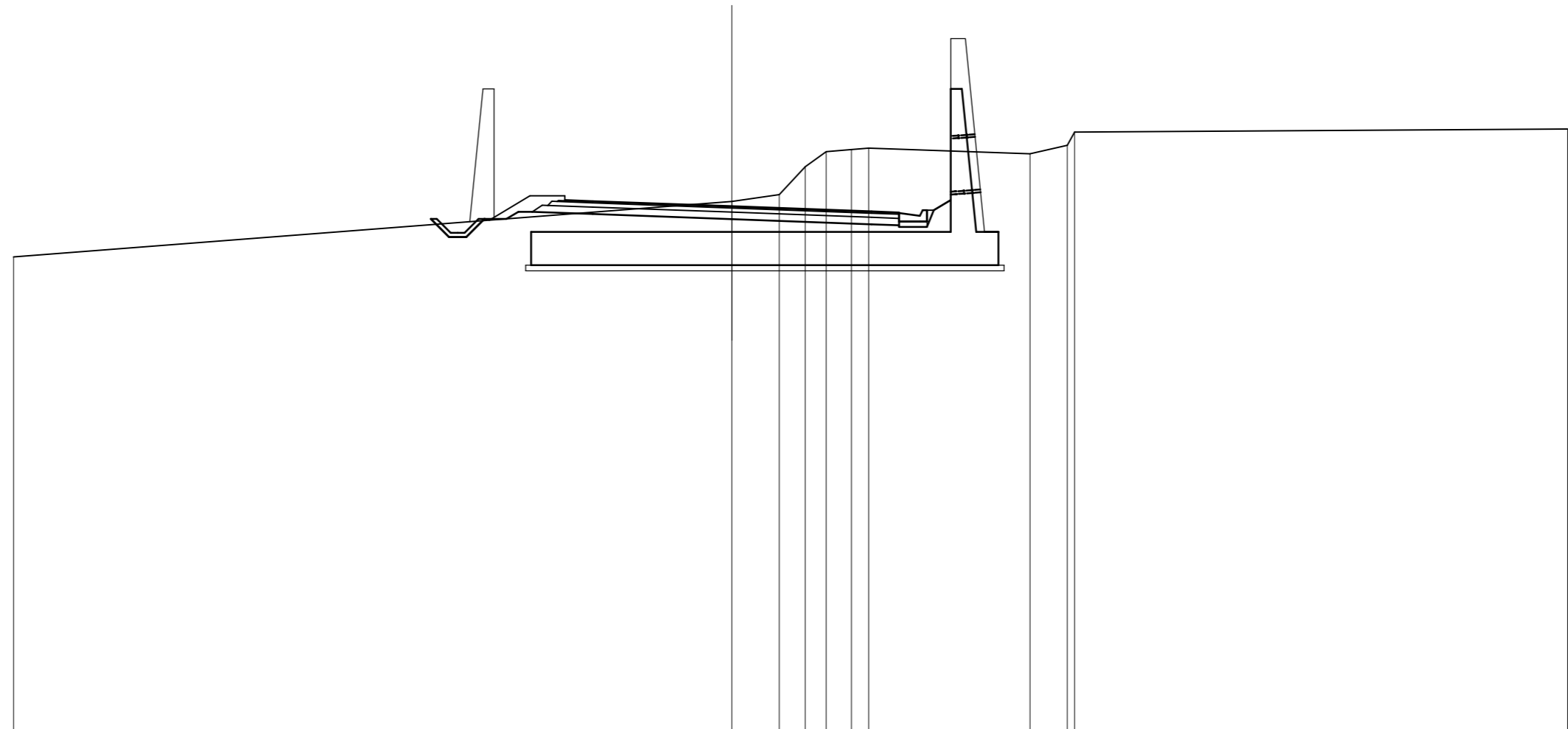
RILEVATI	
RILEVATO	0.35 sqm
TERRENO VEGETALE	4.07 m

SOVRASTRUTTURA	
STRATO DI USURA	11.99 m
STRATO DI BINDER	12.22 m
STRATO DI BASE	12.46 m
STRATO DI FONDAZIONE	3.25 sqm

SEZIONE N. : 23
 Q. PROGETTO : 315.821
 DIST.PROG. : 0+380.00

SCALA 1:200

Q.RIF. 297.00



QUOTE TERRENO	314.00					315.98	316.23	317.23	317.77	317.85	317.90		317.69	318.00	318.48	318.58		
DIST.PARZIALI TERRENO		25.78				1.71	0.93	0.75	0.90	0.62		5.79	1.33		17.69			
QUOTE PAVIMENTAZIONE					316.04	316.01	315.82			315.64	315.60							
DIST.PARZIALI PAV.					1.00	4.99		5.01		0.99								
QUOTE PROGETTO					315.36	314.71	314.71	315.36	315.36	315.62	315.54	315.35	315.17	315.13	315.27	315.07	315.07	316.03
DIST.PARZIALI PROGETTO					0.65	0.62	0.65	0.73	0.50	2.17	4.99		5.01	0.99	1.00	0.61		

SCAVI E BONIFICHE	
STERRO	29.57 sqm
COMPATTAZIONE FONDO SCAVO	12.01 m

RILEVATI	
TERRENO VEGETALE	1.58 m

SOVRASTRUTTURA	
STRATO DI USURA	12.00 m
STRATO DI BINDER	12.00 m
STRATO DI BASE	12.00 m
STRATO DI FONDAZIONE	3.00 sqm

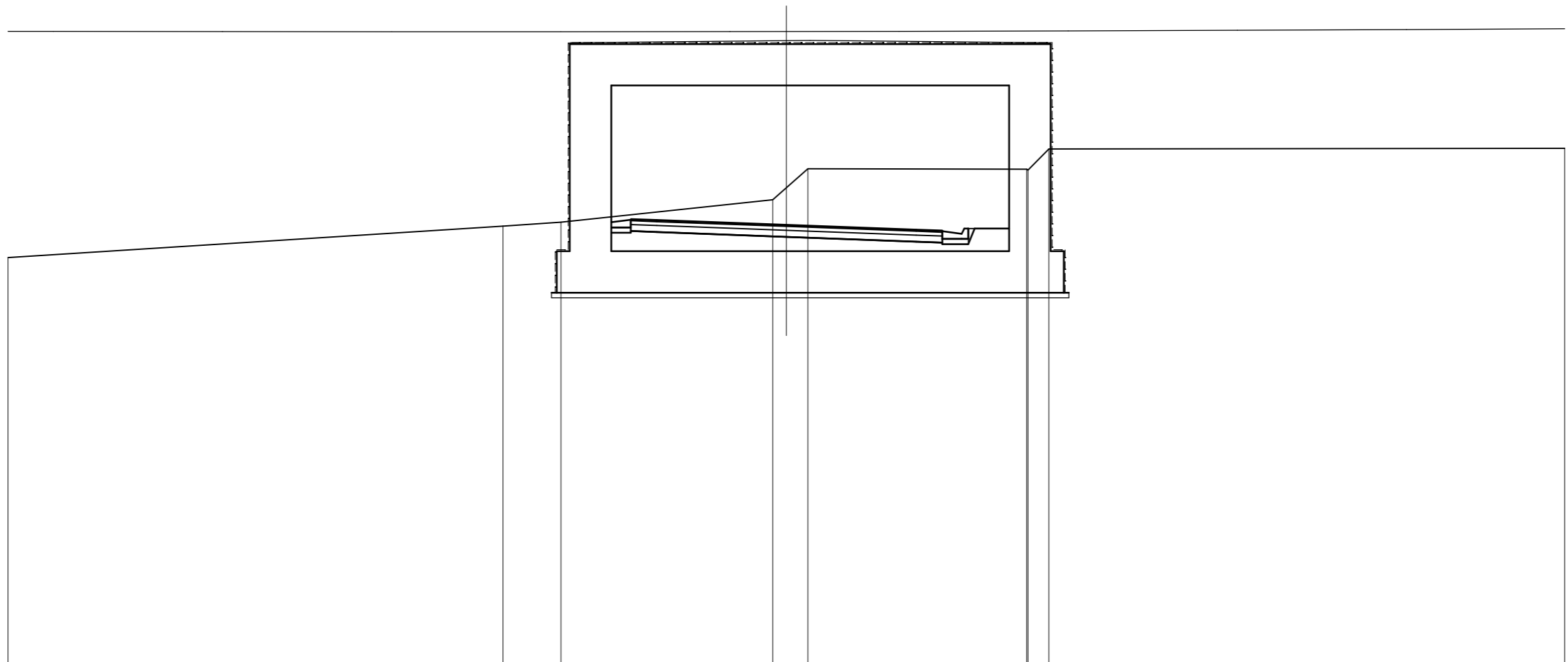
SEZIONE N. : asse principale

Q. PROGETTO : 315.901

DIST.PROG. : 0+402.44

SCALA 1:200

Q.RIF. 299.00



QUOTE TERRENO	314.63		315.84	316.00		316.86 317.32	318.05		318.03 318.00 318.81	318.84	
DIST.PARZIALI TERRENO		19.08		2.24		8.17	0.92 0.83		8.43	0.81	19.88
QUOTE PAVIMENTAZIONE						316.12 316.09	315.90		315.72 315.68		
DIST.PARZIALI PAV.						1.00	4.99		5.00	1.01	
QUOTE PROGETTO						315.59 315.66 315.59 315.79 315.62	315.43		315.25 315.21 315.35 315.15 315.75	315.75	
DIST.PARZIALI PROGETTO						0.76 1.00	4.99		5.00	1.01 1.00	1.33

SCAVI E BONIFICHE	
STERRO	36.41 sqm
COMPATTAZIONE FONDO SCAVO	14.46 m

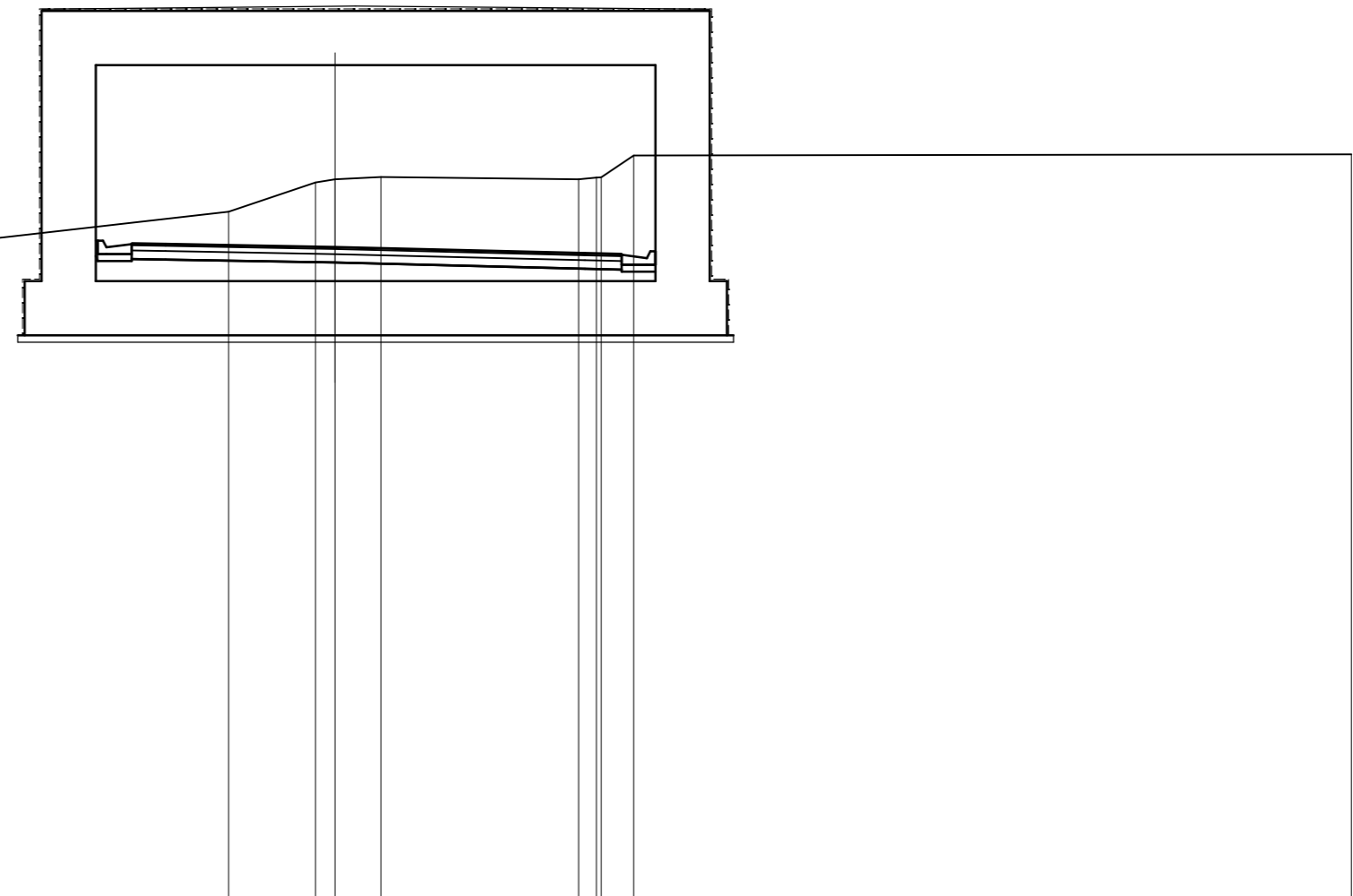
RILEVATI	
TERRENO VEGETALE	0.06 m

SOVRASTRUTTURA	
STRATO DI USURA	14.46 m
STRATO DI BINDER	14.46 m
STRATO DI BASE	14.46 m
STRATO DI FONDAZIONE	3.61 sqm

SEZIONE N. : 25
 Q. PROGETTO : 316.227
 DIST.PROG. : 0+417.45

SCALA 1:200

Q.RIF. 297.00

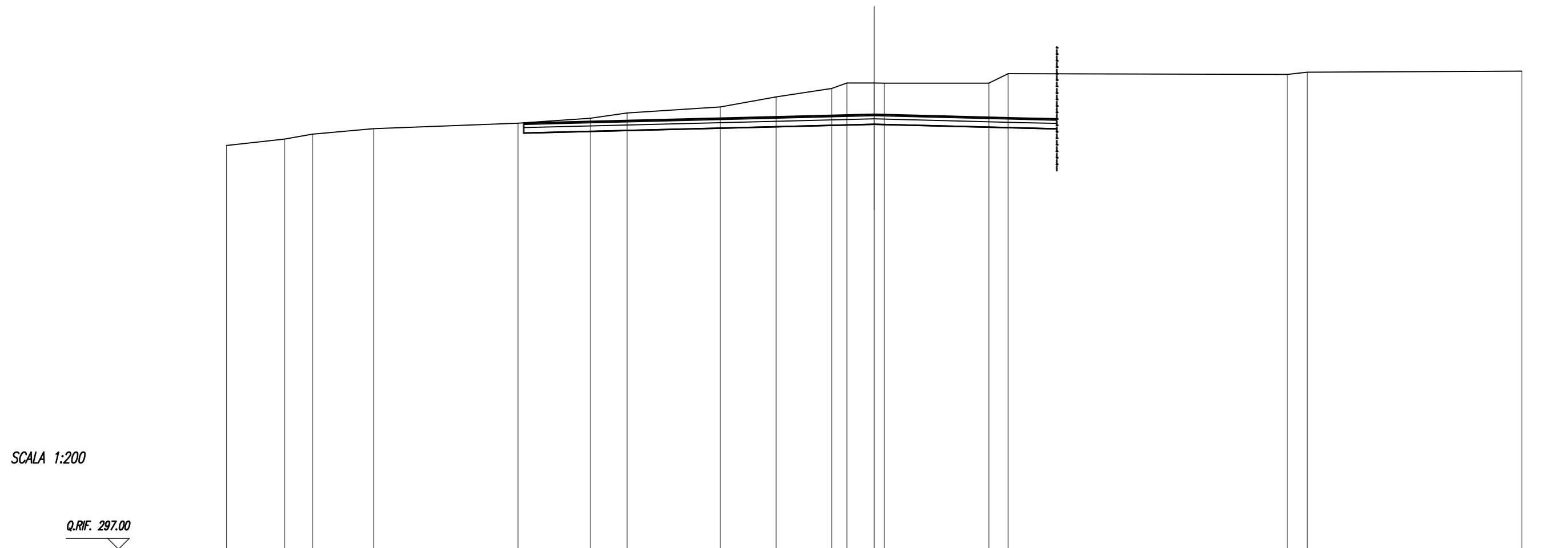


QUOTE TERRENO	315.22	316.00	317.25	318.12	318.21	318.28	318.21	318.26	318.27	318.91	318.95				
DIST.PARZIALI TERRENO	15.86	11.00	2.56	0.58	1.36	5.83	0.53	0.96	21.18						
QUOTE PAVIMENTAZIONE				316.33	316.31	316.23	316.04	316.02							
DIST.PARZIALI PAV.				1.00	5.00	7.37	1.08								
QUOTE PROGETTO				315.95	315.80	315.86	315.80	316.00	315.84	315.76	315.57	315.55	315.69	315.49	315.49
DIST.PARZIALI PROGETTO				1.00	1.00	5.00	7.37	1.08	1.00						

SCAVI E BONIFICHE	
STERRO	35.60 sqm
COMPATTAZIONE FONDO SCAVO	24.70 m

SOVRASTRUTTURA	
STRATO DI USURA	24.69 m
STRATO DI BINDER	24.69 m
STRATO DI BASE	24.69 m
STRATO DI FONDAZIONE	6.18 sqm

SEZIONE N. : 26
 Q. PROGETTO : 317.158
 DIST.PROG. : 0+442.33



QUOTE TERRENO	315.71	316.00	316.23	316.49	316.73	316.96	317.21	317.49	317.95	318.34	318.60	318.60	318.59	319.03	319.00	319.10	319.15
DIST.PARZIALI TERRENO	2.69	1.29	2.83	6.70	3.34	1.71	4.32	2.58	2.57	0.71	1.26	0.47	4.83	0.90	12.94	0.91	9.94
QUOTE PAVIMENTAZIONE					316.75				317.03			317.16		316.99		316.95	
DIST.PARZIALI PAV.							11.23			5.00			6.80		1.65		
QUOTE PROGETTO					316.28 316.75				316.56			316.69		316.52		316.48	
DIST.PARZIALI PROGETTO							11.23			5.00			6.80		1.65		

SCAVI E BONIFICHE	
STERRO	28.75 sqm
COMPATTAZIONE FONDO SCAVO	14.65 m

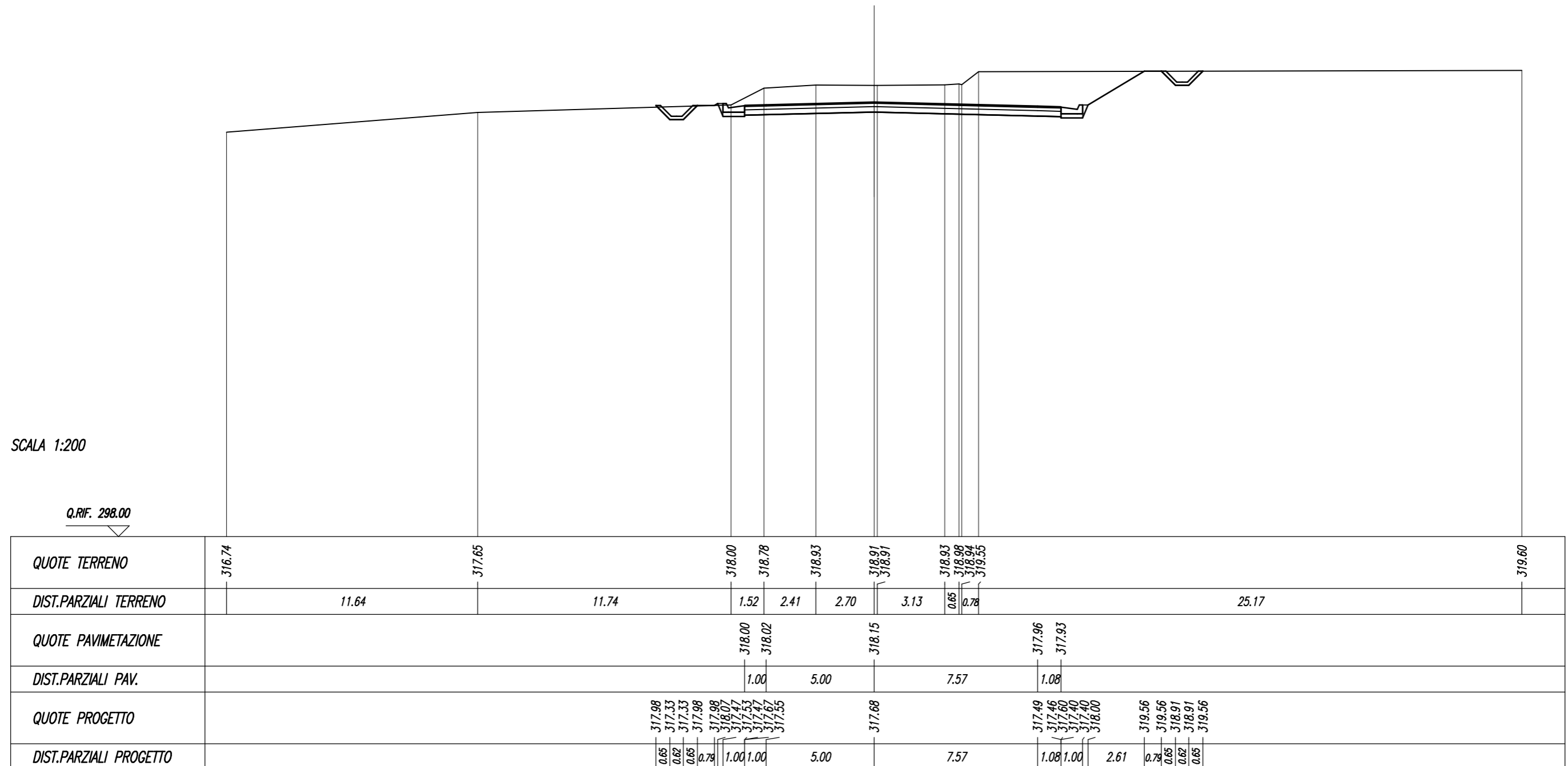
RILEVATI	
RILEVATO	0.03 sqm
TERRENO VEGETALE	3.71 m

SOVRASTRUTTURA	
STRATO DI USURA	14.65 m
STRATO DI BINDER	14.65 m
STRATO DI BASE	14.65 m
STRATO DI FONDAZIONE	3.66 sqm

SEZIONE N. : 27
 Q. PROGETTO : 318.145
 DIST.PROG. : 0+469.90

SCALA 1:200

Q.RIF. 298.00



SCAVI E BONIFICHE	
STERRO	20.40 sqm
COMPATTAZIONE FONDO SCAVO	12.14 m

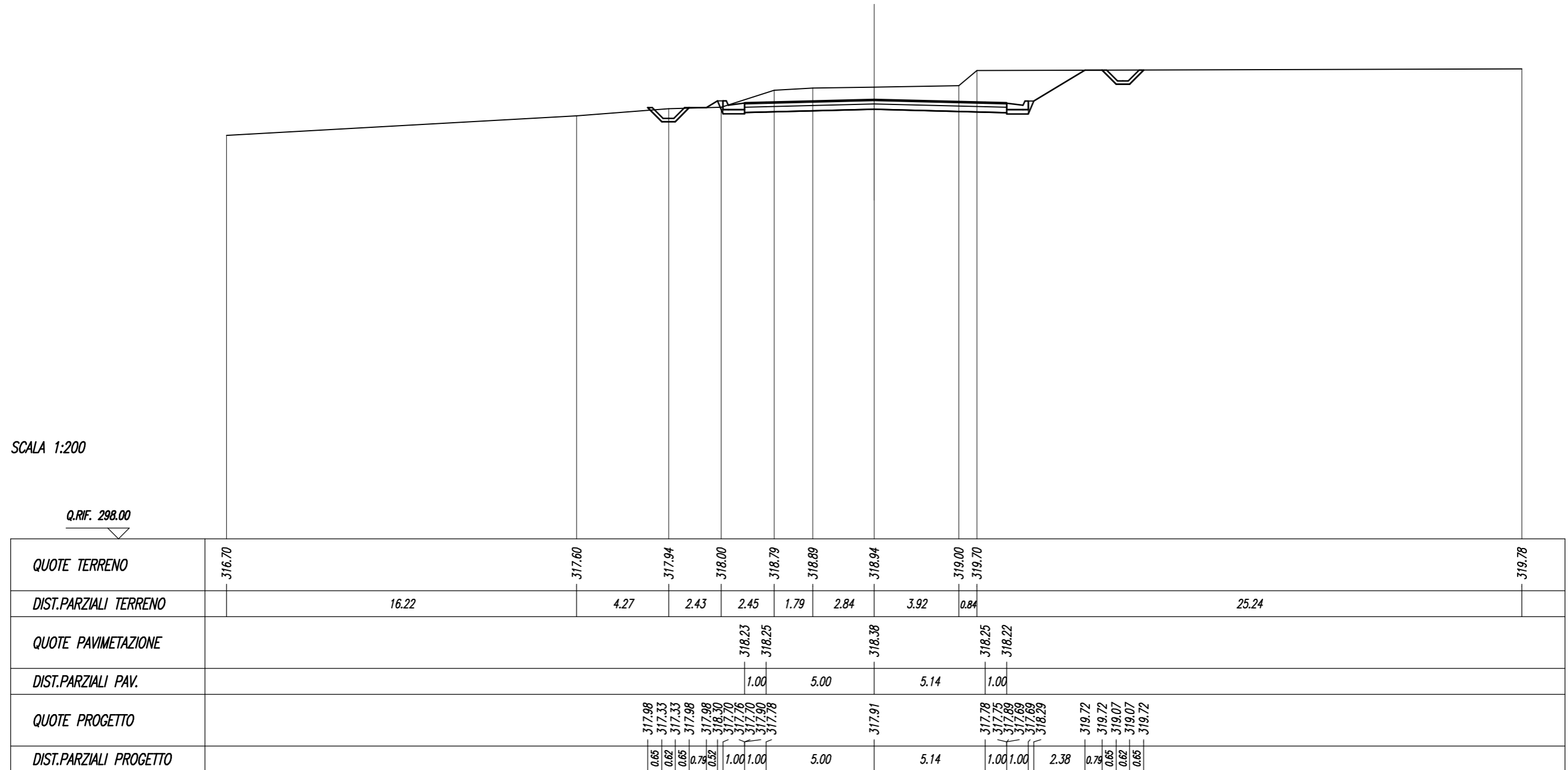
RILEVATI	
RILEVATO	0.12 sqm
TERRENO VEGETALE	3.89 m

SOVRASTRUTTURA	
STRATO DI USURA	12.14 m
STRATO DI BINDER	12.14 m
STRATO DI BASE	12.14 m
STRATO DI FONDAZIONE	3.04 sqm

SEZIONE N. : 28
 Q. PROGETTO : 318.375
 DIST.PROG. : 0+480.00

SCALA 1:200

Q.RIF. 298.00



SCAVI E BONIFICHE	
STERRO	13.64 sqm
COMPATTAZIONE FONDO SCAVO	13.16 m

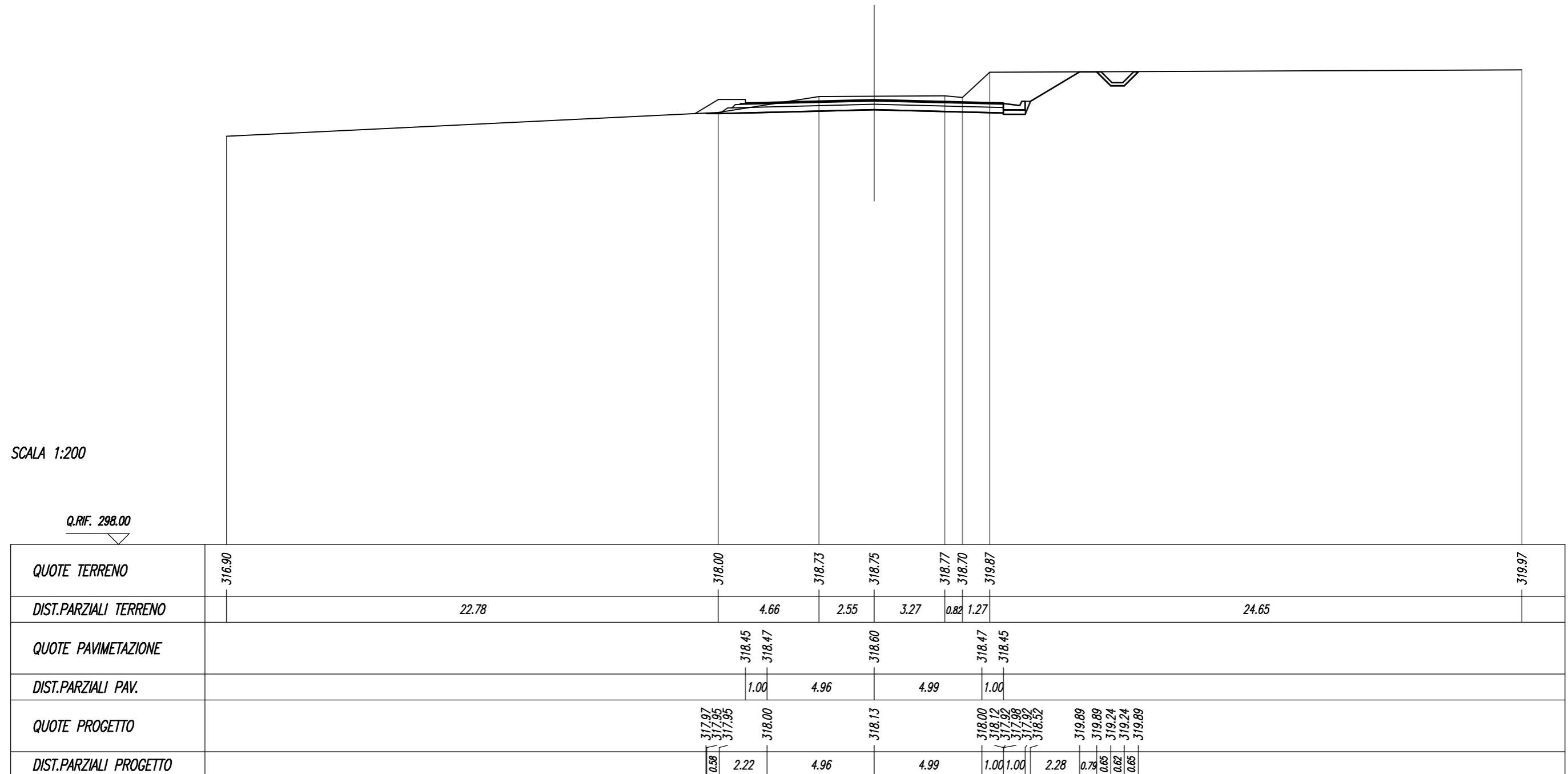
RILEVATI	
TERRENO VEGETALE	5.58 m

SOVRASTRUTTURA	
STRATO DI USURA	11.95 m
STRATO DI BINDER	12.18 m
STRATO DI BASE	12.42 m
STRATO DI FONDAZIONE	3.25 sqm

SEZIONE N. : 29
 Q. PROGETTO : 318.599
 DIST.PROG. : 0+500.00

SCALA 1:200

Q.RIF. 298.00



QUOTE TERRENO	316.90		318.00	318.73	318.75	318.77	318.70	319.87	319.97							
DIST.PARZIALI TERRENO		22.78		4.66	2.55	3.27	0.82	1.27	24.65							
QUOTE PAVIMENTAZIONE			318.45	318.47	318.60	318.47	318.45									
DIST.PARZIALI PAV.			1.00	4.96		4.99	1.00									
QUOTE PROGETTO		317.97	317.95	317.95	318.00	318.13	318.00	318.12	317.92	317.92	318.52	319.89	319.89	319.24	319.24	319.89
DIST.PARZIALI PROGETTO		0.58	2.22	4.96		4.99	1.00	1.00	2.28	0.78	0.65	0.62	0.65			

SCAVI E BONIFICHE	
STERRO	9.70 sqm
SCOTICO	2.82 m
BONIFICA - TRATTAMENTO IN SITU	3.48 m
COMPATTAZIONE FONDO SCAVO	10.35 m

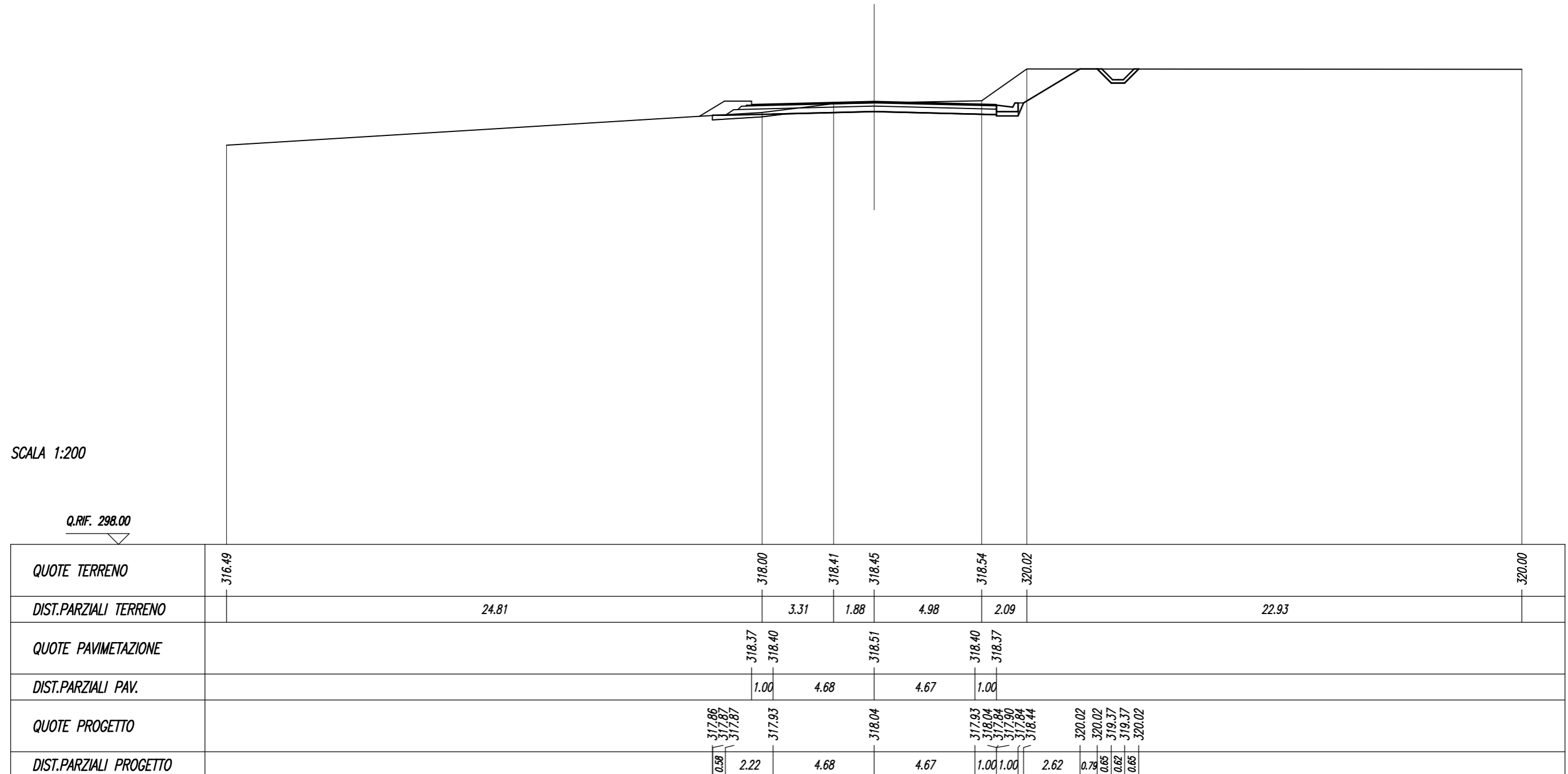
RILEVATI	
RILEVATO	0.45 sqm
TERRENO VEGETALE	6.07 m

SOVRASTRUTTURA	
STRATO DI USURA	11.35 m
STRATO DI BINDER	11.58 m
STRATO DI BASE	11.82 m
STRATO DI FONDAZIONE	3.10 sqm

SEZIONE N. : 30
 Q. PROGETTO : 318.515
 DIST.PROG. : 0+520.00

SCALA 1:200

Q.RIF. 298.00



QUOTE TERRENO	316.49		318.00	318.41	318.45	318.54	320.02	320.00
DIST.PARZIALI TERRENO		24.81		3.31	1.88	4.98	2.09	22.93
QUOTE PAVIMENTAZIONE			318.37	318.40	318.51	318.40	318.37	
DIST.PARZIALI PAV.			1.00	4.68		4.67	1.00	
QUOTE PROGETTO			317.96 317.87 317.87	317.93	318.04	317.93 318.04 317.84 317.90 317.84 318.44	320.02 320.02 319.37 319.37 320.02	
DIST.PARZIALI PROGETTO			0.58 2.22	4.68		4.67 1.00 1.00	2.62 0.78 0.62 0.65	

SCAVI E BONIFICHE	
STERRO	7.78 sqm
SCOTICO	0.62 m
BONIFICA - TRATTAMENTO IN SITU	2.69 m
COMPATTAZIONE FONDO SCAVO	9.52 m

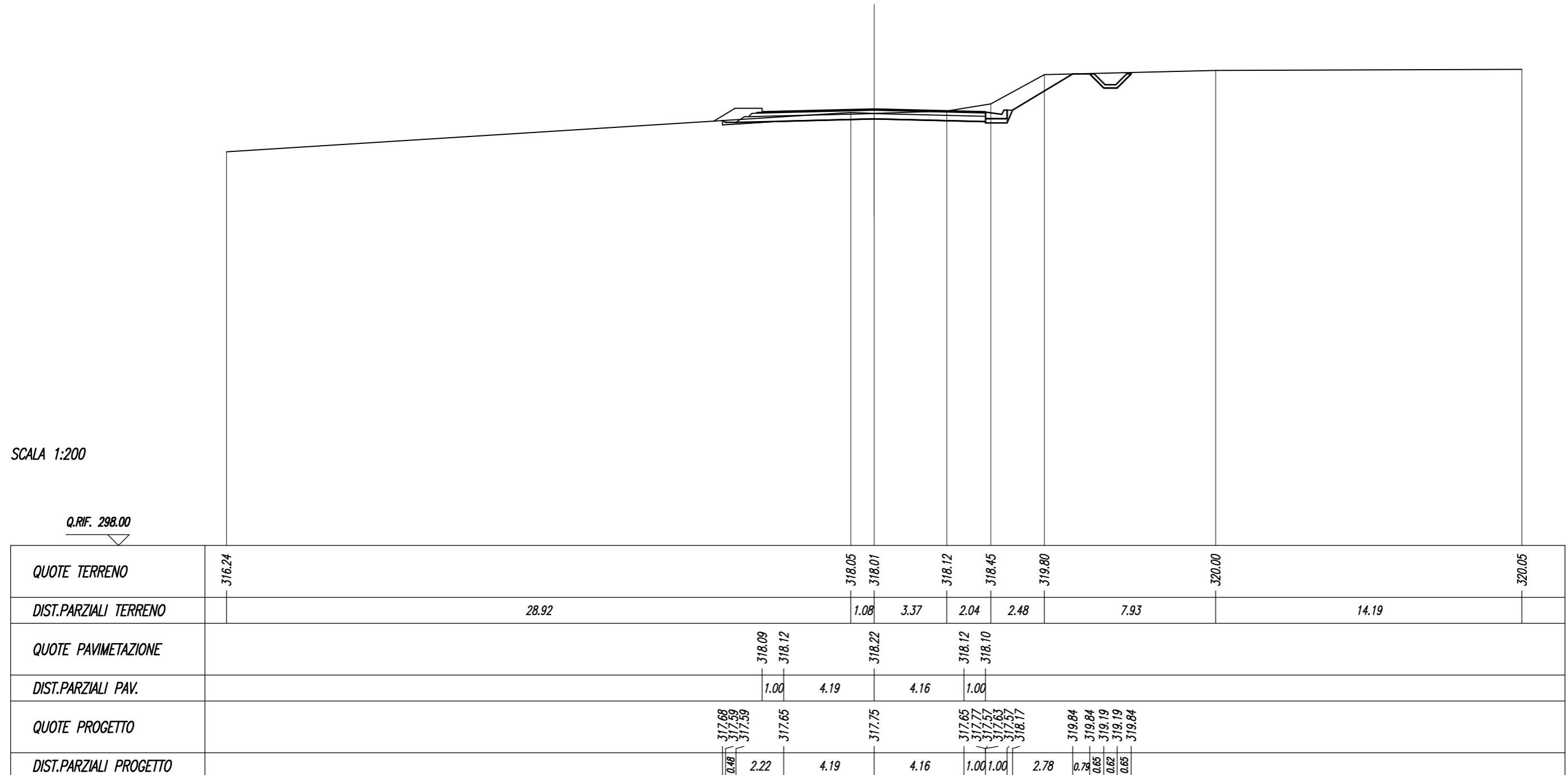
RILEVATI	
RILEVATO	0.12 sqm
TERRENO VEGETALE	6.04 m

SOVRASTRUTTURA	
STRATO DI USURA	10.35 m
STRATO DI BINDER	10.58 m
STRATO DI BASE	10.82 m
STRATO DI FONDAZIONE	2.85 sqm

SEZIONE N. : 31
 Q. PROGETTO : 318.225
 DIST.PROG. : 0+540.00

SCALA 1:200

Q.RIF. 298.00



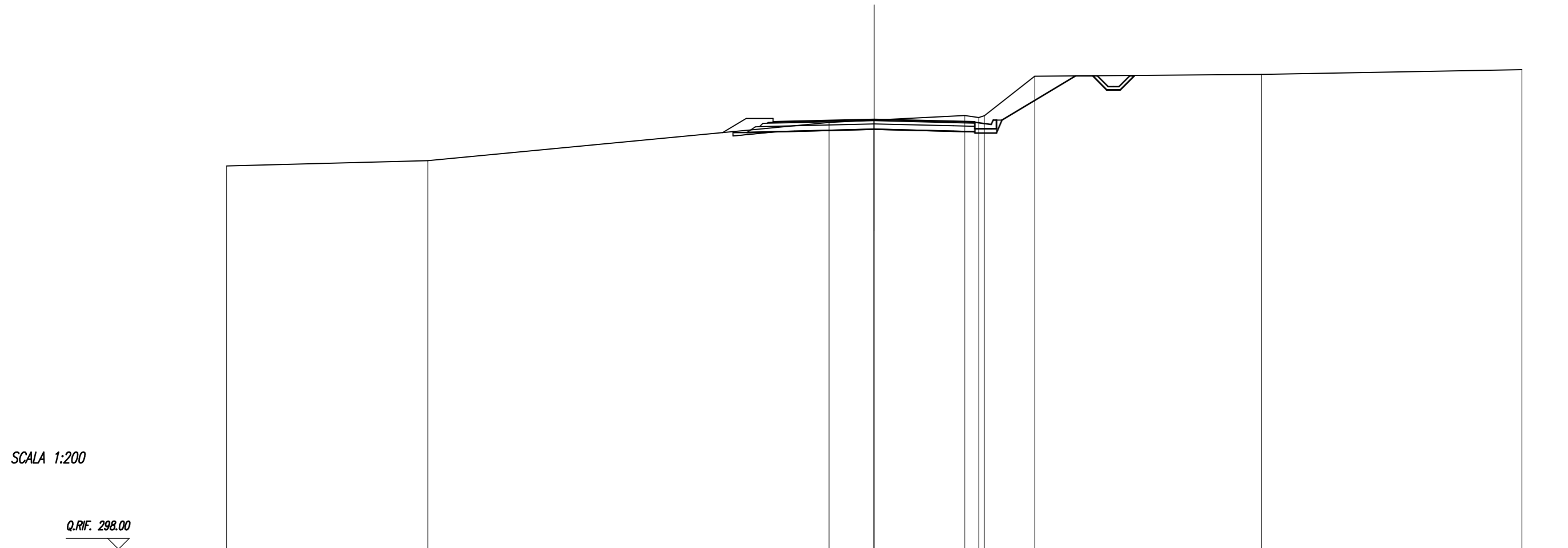
QUOTE TERRENO	316.24			318.05	318.01	318.12	318.45	319.80	320.00	320.05
DIST.PARZIALI TERRENO		28.92		1.08	3.37	2.04	2.48	7.93	14.19	
QUOTE PAVIMENTAZIONE			318.09	318.12	318.22	318.12	318.10			
DIST.PARZIALI PAV.			1.00	4.19	4.16	1.00				
QUOTE PROGETTO			317.68	317.65	317.75	317.65	317.57	317.57	317.57	317.57
DIST.PARZIALI PROGETTO			0.48	2.22	4.19	4.16	1.00	1.00	2.78	0.78

SCAVI E BONIFICHE	
STERRO	9.11 sqm
SCOTICO	0.64 m
BONIFICA - TRATTAMENTO IN SITU	2.08 m
COMPATTAZIONE FONDO SCAVO	10.57 m

RILEVATI	
RILEVATO	0.15 sqm
TERRENO VEGETALE	6.91 m

SOVRASTRUTTURA	
STRATO DI USURA	9.35 m
STRATO DI BINDER	9.58 m
STRATO DI BASE	9.82 m
STRATO DI FONDAZIONE	2.60 sqm

SEZIONE N. : 32
 Q. PROGETTO : 317.929
 DIST.PROG. : 0+560.00



SCALA 1:200

Q.RIF. 298.00

QUOTE TERRENO	315.76	316.00	317.77	317.88	317.88	318.10	318.00	318.09	319.92	320.00	320.22							
DIST.PARZIALI TERRENO	9.32	18.58	2.07	4.19	0.65	2.33	10.50	12.06										
QUOTE PAVIMENTAZIONE			317.81	317.84	317.93	317.84	317.81											
DIST.PARZIALI PAV.			1.00	3.68	3.67	1.00												
QUOTE PROGETTO			317.35	317.31	317.37	317.46	317.37	317.48	317.28	317.34	317.28	317.88	319.93	319.93	319.93	319.28	319.28	319.93
DIST.PARZIALI PROGETTO			0.58	2.22	3.68	3.67	1.00	1.00	3.42	0.74	0.65	0.62	0.65					

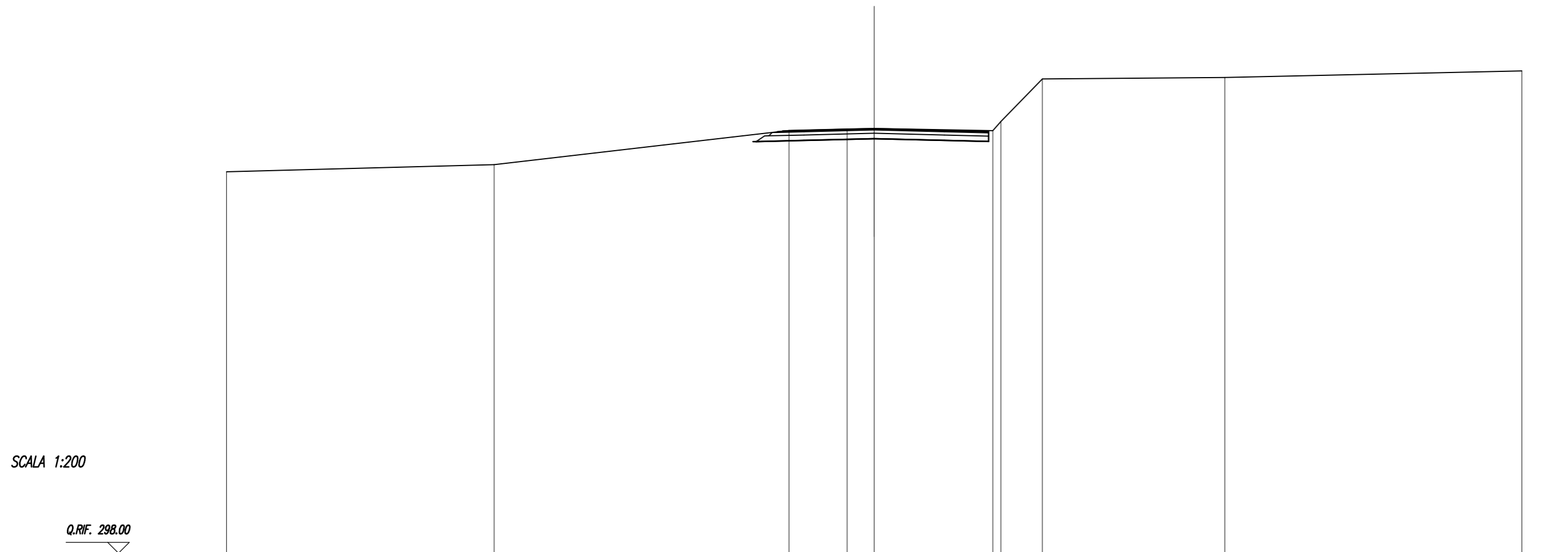
SCAVI E BONIFICHE	
STERRO	5.13 sqm
COMPATTAZIONE FONDO SCAVO	10.77 m

SOVRASTRUTTURA	
STRATO DI USURA	9.55 m
STRATO DI BINDER	9.78 m
STRATO DI BASE	10.02 m
STRATO DI FONDAZIONE	2.64 sqm

SEZIONE N. : 33
 Q. PROGETTO : 317.679
 DIST.PROG. : 0+576.86

SCALA 1:200

Q.RIF. 298.00



QUOTE TERRENO	315.67	316.00	317.59	317.65	317.68	317.58	317.98	320.04	320.35
DIST.PARZIALI TERRENO	12.40	13.66	2.69	1.26	5.49	0.37	1.93	8.44	13.76
QUOTE PAVIMENTAZIONE			317.57	317.60	317.68	317.60	317.55		
DIST.PARZIALI PAV.			1.00	3.25	3.25	2.05			
QUOTE PROGETTO			317.07	317.13	317.21	317.13	317.08		
DIST.PARZIALI PROGETTO			2.22	3.25	3.25	2.05			

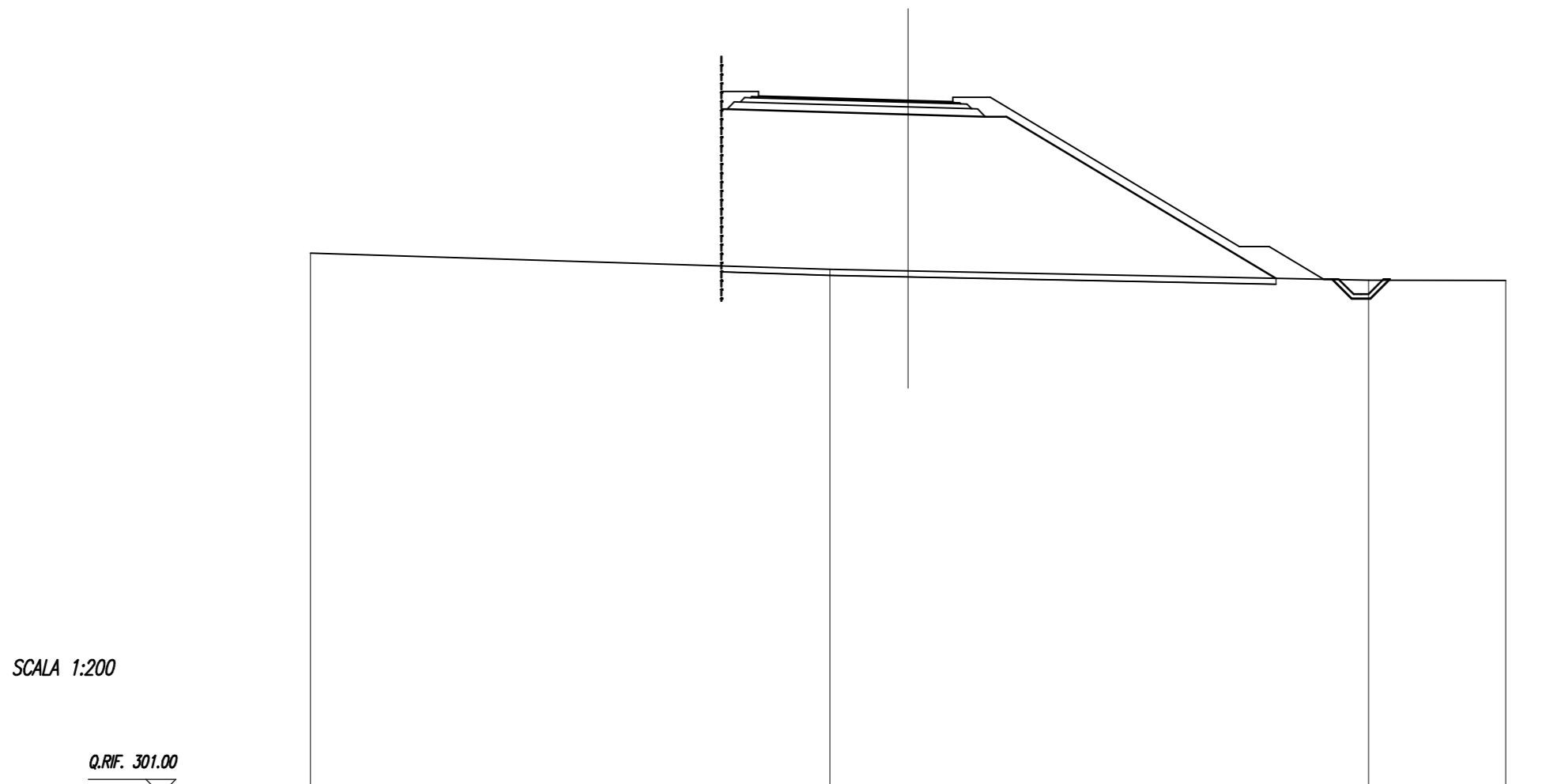
RAMPA A

SCAVI E BONIFICHE	
STERRO	0.79 sqm
SCOTICO	18.56 m
BONIFICA - TRATTAMENTO IN SITU	18.56 m

RILEVATI	
RILEVATO	77.38 sqm
TERRENO VEGETALE	15.65 m

SOVRASTRUTTURA	
STRATO DI USURA	6.50 m
STRATO DI BINDER	6.96 m
STRATO DI BASE	7.44 m
STRATO DI FONDAZIONE	2.09 sqm

SEZIONE N. : 4
 Q. PROGETTO : 324.227
 DIST.PROG. : 0+056.49



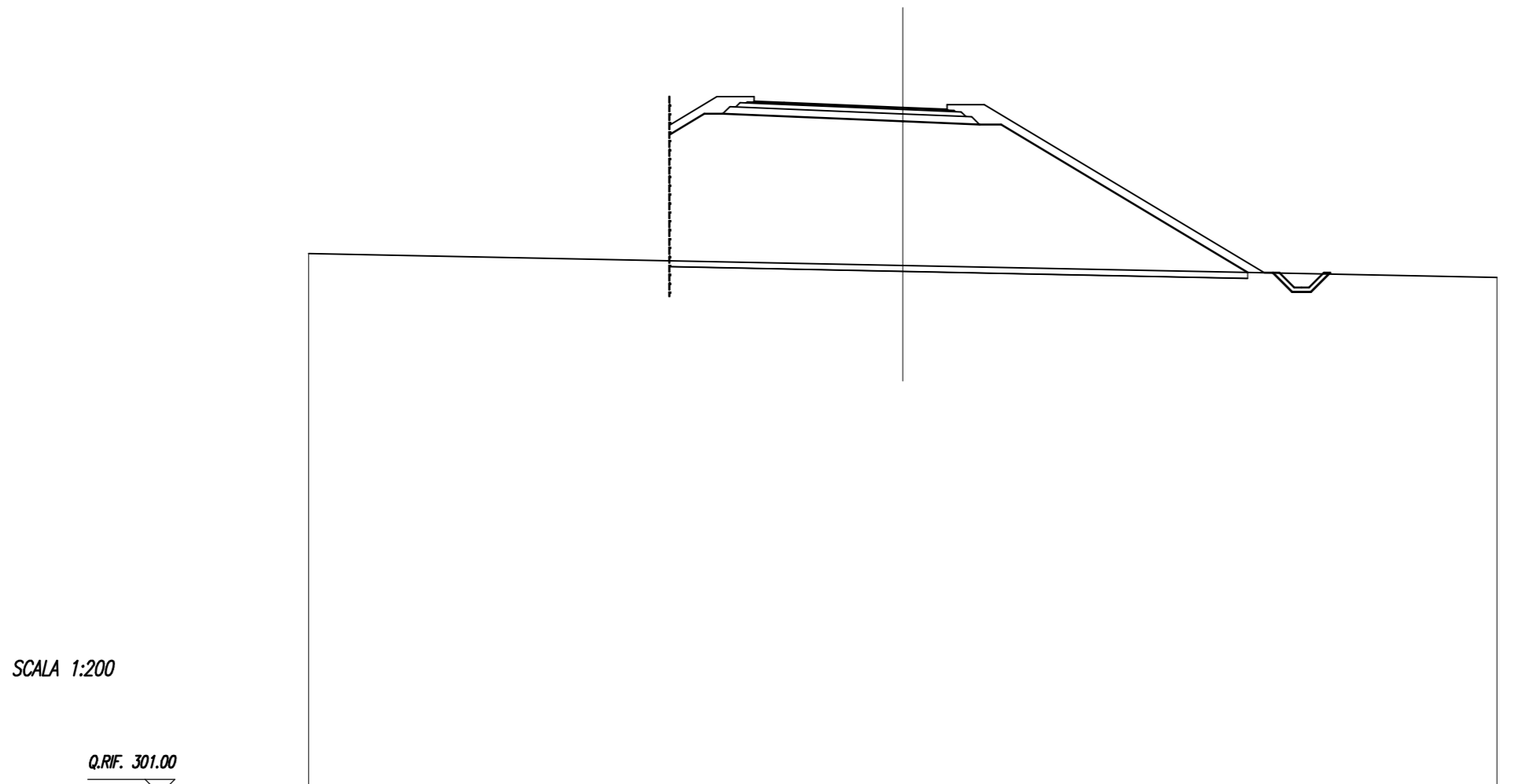
QUOTE TERRENO	319.11		318.57	318.52		318.21	318.20
DIST.PARZIALI TERRENO		17.39		2.61		15.41	4.59
QUOTE PAVIMENTAZIONE			324.34 324.37 324.34	324.23 324.23	324.18 324.15		
DIST.PARZIALI PAV.			1.00	4.00	1.50		
QUOTE PROGETTO		323.03 323.93		323.76 323.76	323.68 323.68	318.27	318.24 318.24 317.59 317.59 318.24
DIST.PARZIALI PROGETTO			6.06	2.58	0.71	9.02	1.59 0.65 0.62 0.65

SCAVI E BONIFICHE	
STERRO	0.77 sqm
SCOTICO	19.47 m
BONIFICA - TRATTAMENTO IN SITU	19.47 m

RILEVATI	
RILEVATO	78.14 sqm
TERRENO VEGETALE	15.67 m

SOVRASTRUTTURA	
STRATO DI USURA	6.50 m
STRATO DI BINDER	6.96 m
STRATO DI BASE	7.44 m
STRATO DI FONDAZIONE	2.10 sqm

SEZIONE N. : 5
 Q. PROGETTO : 324.128
 DIST.PROG. : 0+080.00



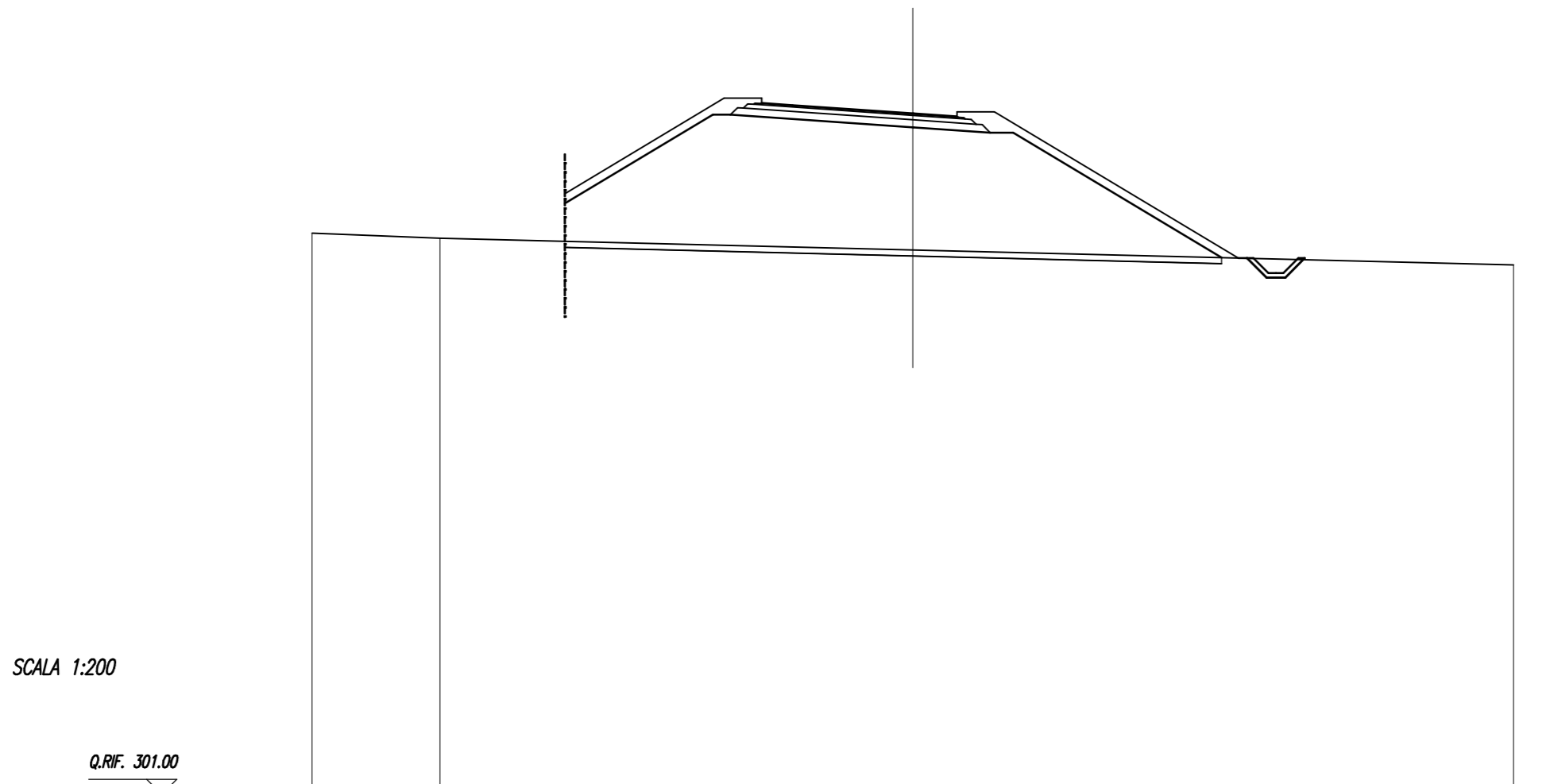
QUOTE TERRENO	319.21		318.80		318.40	
DIST.PARZIALI TERRENO		20.00		20.00		
QUOTE PAVIMENTAZIONE			324.31 324.34 324.29	324.13 324.15 324.07 324.05		
DIST.PARZIALI PAV.			1.01	4.00	1.49	
QUOTE PROGETTO		323.20 323.91 323.91		323.66 323.66	323.55 323.55	318.57 318.56 318.56 317.91 317.91 318.56
DIST.PARZIALI PROGETTO		1.18 0.62	6.06	2.58 0.73	8.30	0.56 0.65 0.62 0.65

<i>SCAVI E BONIFICHE</i>	
STERRO	0.77 sqm
SCOTICO	21.86 m
BONIFICA - TRATTAMENTO IN SITU	21.86 m

<i>RILEVATI</i>	
RILEVATO	73.46 sqm
TERRENO VEGETALE	18.45 m

<i>SOVRASTRUTTURA</i>	
STRATO DI USURA	6.50 m
STRATO DI BINDER	6.96 m
STRATO DI BASE	7.44 m
STRATO DI FONDAZIONE	2.11 sqm

SEZIONE N. : 6
 Q. PROGETTO : 323.682
 DIST.PROG. : 0+100.00



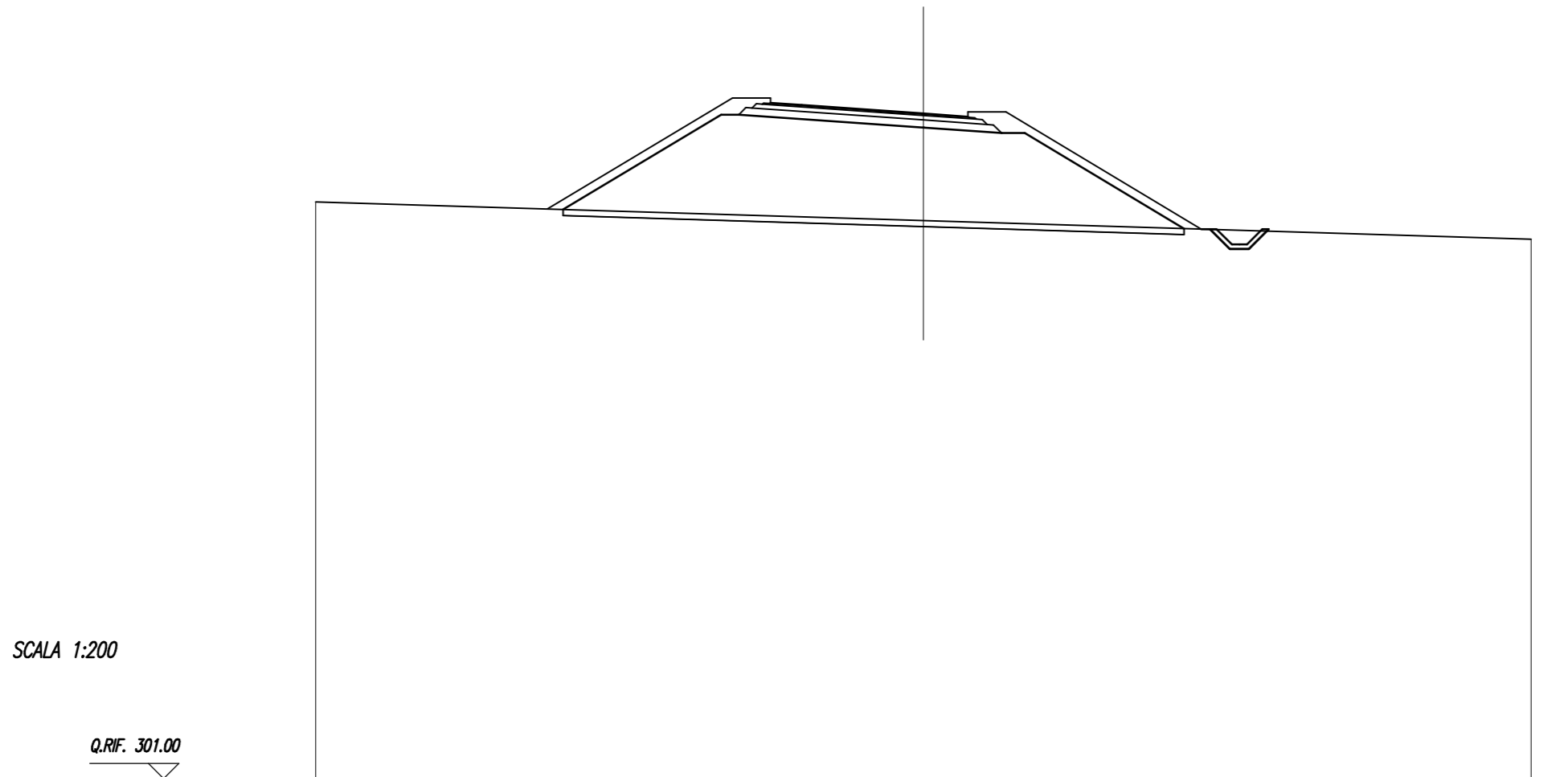
<i>QUOTE TERRENO</i>	319.69	319.52	319.13	318.63
<i>DIST.PARZIALI TERRENO</i>	4.26	15.74	20.00	
<i>QUOTE PAVIMENTAZIONE</i>			324.00 324.03 323.96	323.68 323.68 323.58 323.55
<i>DIST.PARZIALI PAV.</i>			1.03	4.00
<i>QUOTE PROGETTO</i>		320.68	323.21 323.21	323.03 323.03
<i>DIST.PARZIALI PROGETTO</i>		4.93	0.58	6.07
			2.58	0.77
			6.93	0.56 318.87 318.86 318.96 318.96 318.21 318.21 318.86

<i>SCAVI E BONIFICHE</i>	
STERRO	0.75 sqm
SCOTICO	20.43 m
BONIFICA - TRATTAMENTO IN SITU	20.43 m

<i>RILEVATI</i>	
RILEVATO	51.66 sqm
TERRENO VEGETALE	17.40 m

<i>SOVRASTRUTTURA</i>	
STRATO DI USURA	6.50 m
STRATO DI BINDER	6.96 m
STRATO DI BASE	7.44 m
STRATO DI FONDAZIONE	2.11 sqm

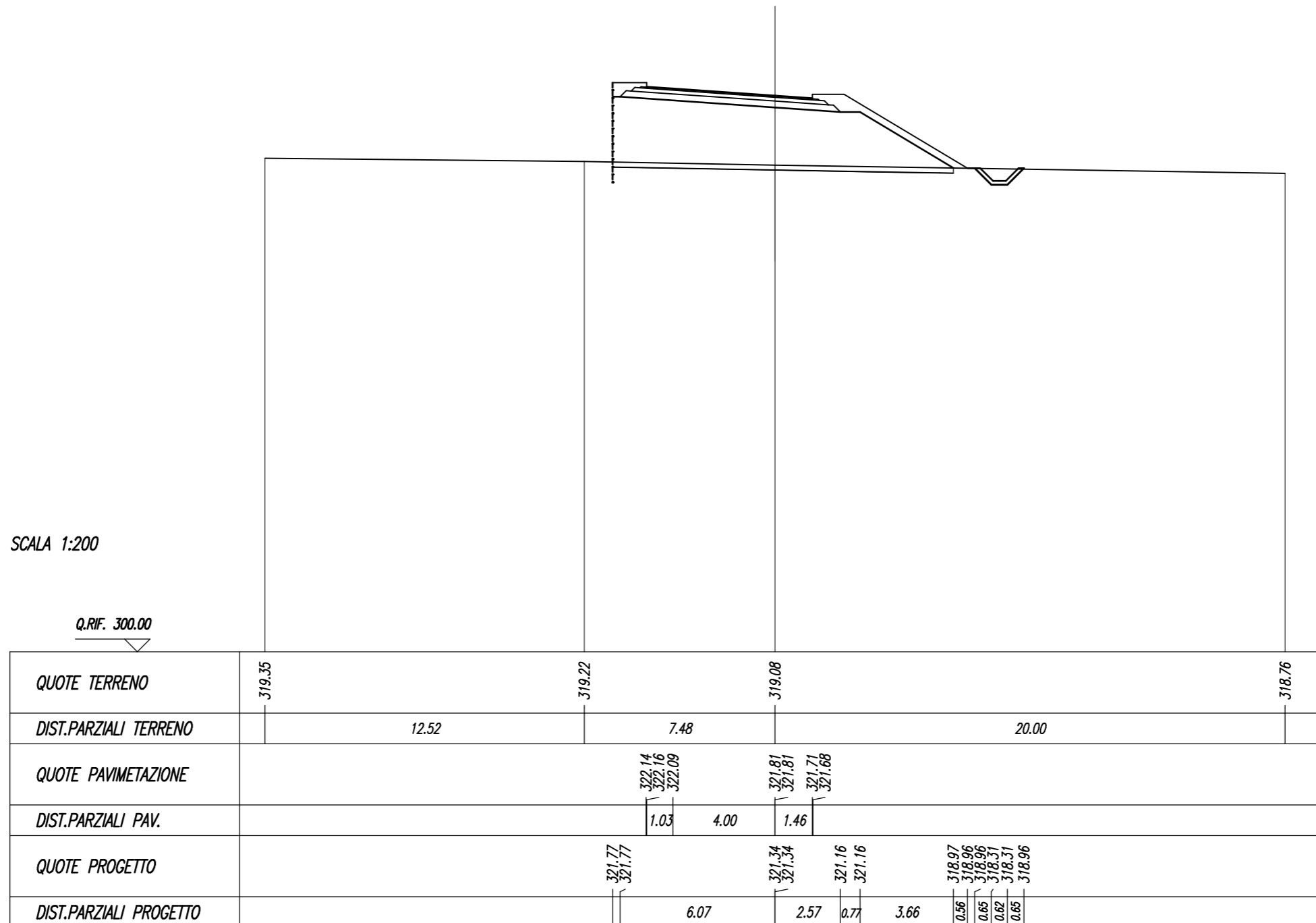
SEZIONE N. : 7
 Q. PROGETTO : 322.902
 DIST.PROG. : 0+120.00



<i>QUOTE TERRENO</i>	319.99				319.37				318.76
<i>DIST.PARZIALI TERRENO</i>		20.00				20.00			
<i>QUOTE PAVIMENTAZIONE</i>				323.23 323.25 323.18		322.90 322.90		322.80 322.77	
<i>DIST.PARZIALI PAV.</i>				1.03	4.00	1.46			
<i>QUOTE PROGETTO</i>		319.74		322.86 322.86		322.43 322.43		322.25 322.25	
<i>DIST.PARZIALI PROGETTO</i>			5.20	0.58	6.07	2.57	0.77	5.24	
									319.11 319.09 319.09 318.44 318.44 318.44 319.09

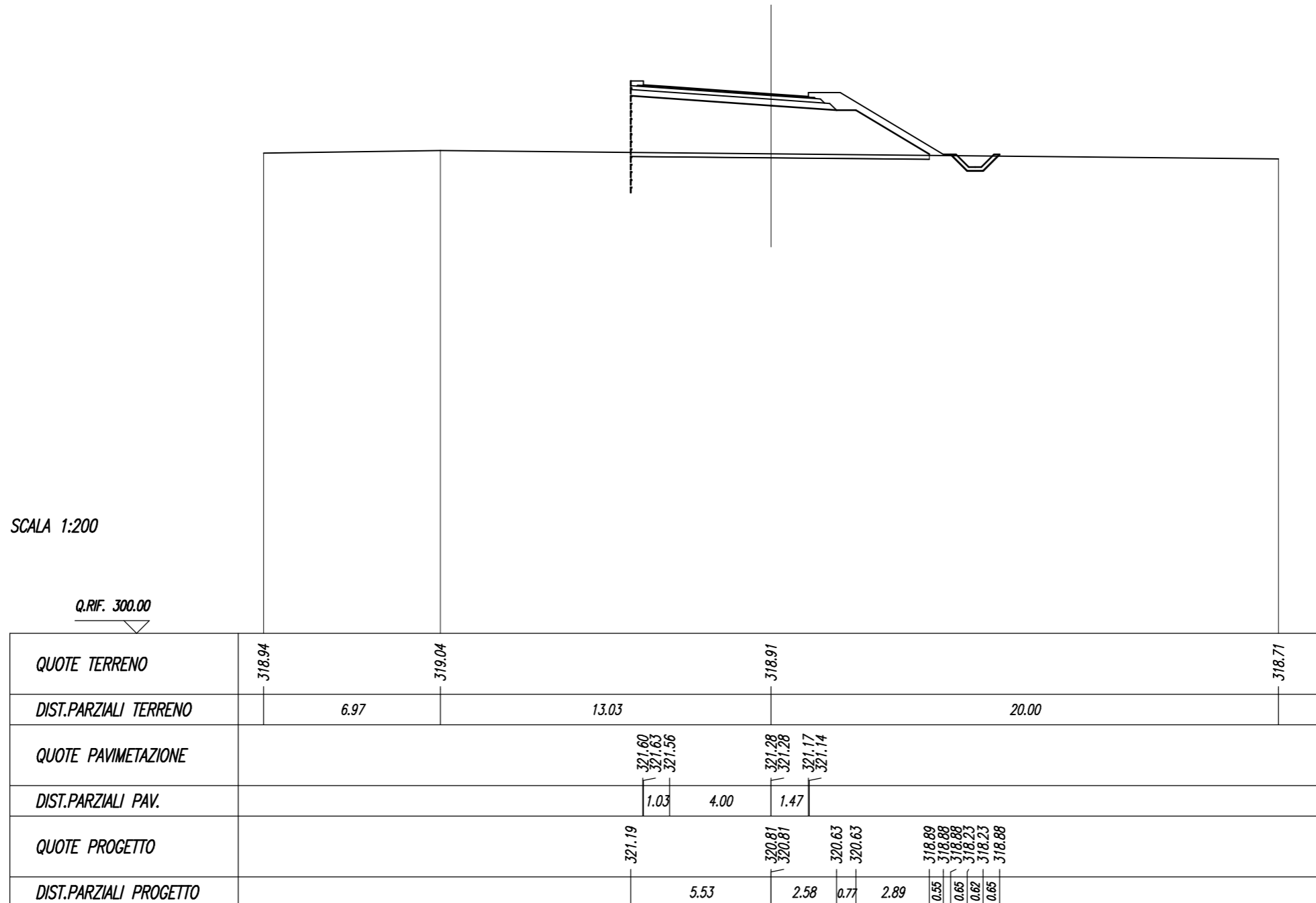
SCAVI E BONIFICHE	
STERRO	0.78 sqm
SCOTICO	13.36 m
BONIFICA - TRATTAMENTO IN SITU	13.36 m
RILEVATI	
RILEVATO	29.35 sqm
TERRENO VEGETALE	8.53 m
SOVRASTRUTTURA	
STRATO DI USURA	6.49 m
STRATO DI BINDER	6.95 m
STRATO DI BASE	7.44 m
STRATO DI FONDAZIONE	2.11 sqm

SEZIONE N. : 8
 Q. PROGETTO : 321.789
 DIST.PROG. : 0+140.00



SCAVI E BONIFICHE	
STERRO	0.72 sqm
SCOTICO	11.77 m
BONIFICA - TRATTAMENTO IN SITU	11.77 m
RILEVATI	
RILEVATO	21.92 sqm
TERRENO VEGETALE	6.80 m
SOVRASTRUTTURA	
STRATO DI USURA	6.50 m
STRATO DI BINDER	6.96 m
STRATO DI BASE	7.48 m
STRATO DI FONDAZIONE	2.00 sqm

SEZIONE N. : 9
 Q. PROGETTO : 321.276
 DIST.PROG. : 0+147.65

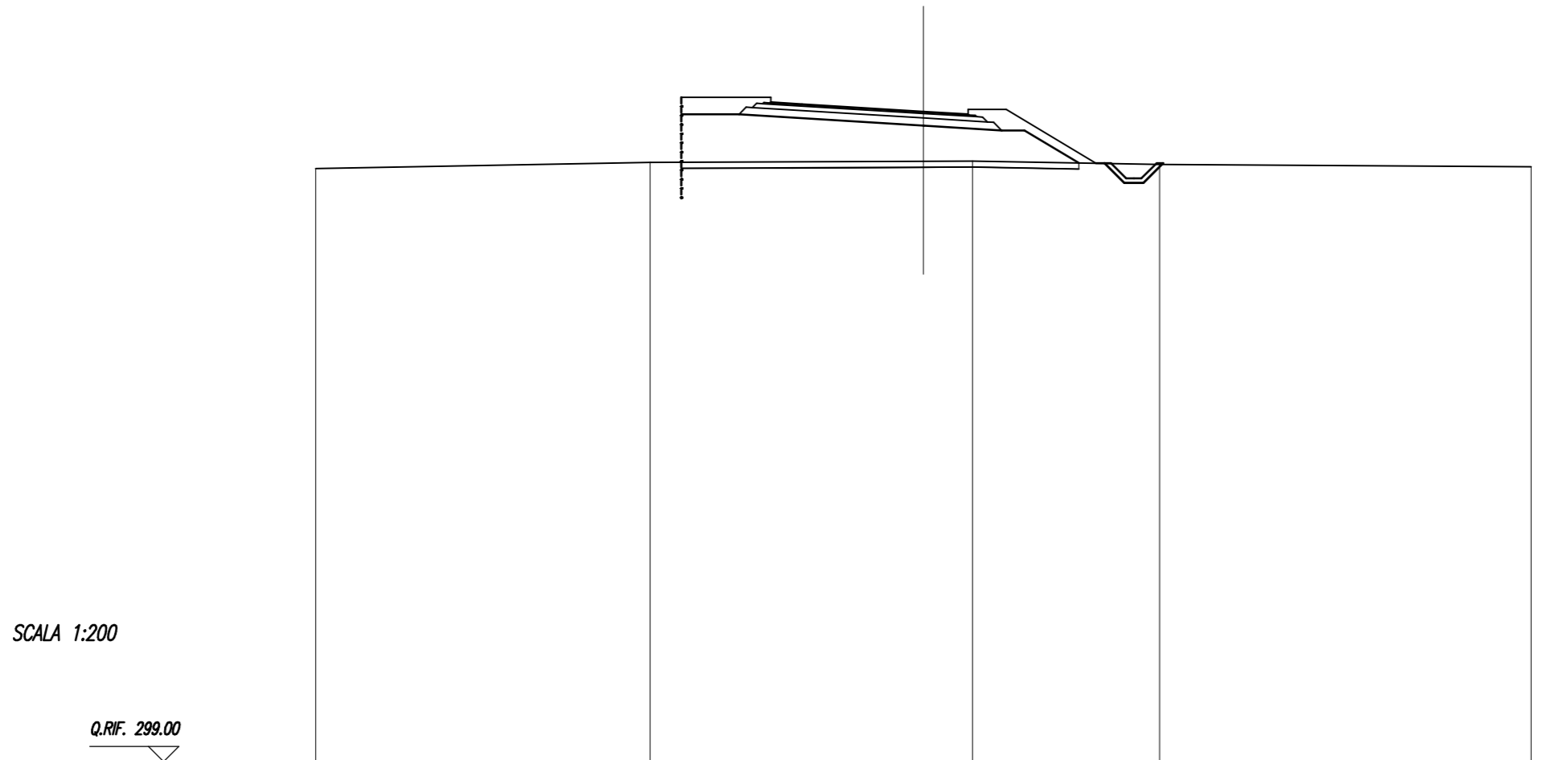


<i>SCAVI E BONIFICHE</i>	
STERRO	0.79 sqm
SCOTICO	13.08 m
BONIFICA - TRATTAMENTO IN SITU	13.08 m

<i>RILEVATI</i>	
RILEVATO	18.53 sqm
TERRENO VEGETALE	7.93 m

<i>SOVRASTRUTTURA</i>	
STRATO DI USURA	6.50 m
STRATO DI BINDER	6.96 m
STRATO DI BASE	7.44 m
STRATO DI FONDAZIONE	2.11 sqm

SEZIONE N. : 10
 Q. PROGETTO : 320.411
 DIST.PROG. : 0+160.00



SCALA 1:200

Q.RIF. 299.00

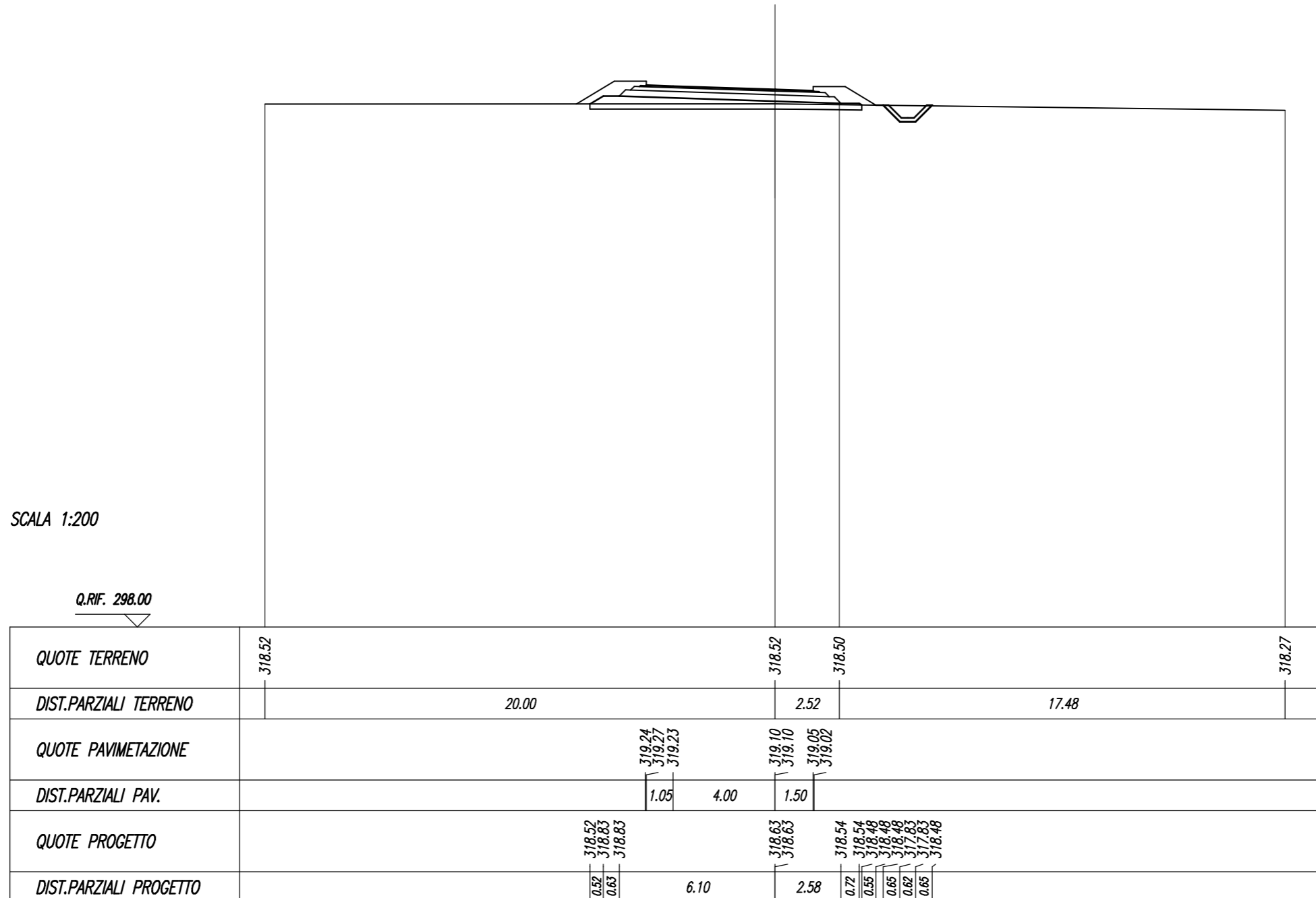
<i>QUOTE TERRENO</i>	318.53		318.73		318.77	318.78		318.66		318.59
<i>DIST.PARZIALI TERRENO</i>		11.01		8.99		1.62		6.15		12.23
<i>QUOTE PAVIMENTAZIONE</i>				320.69 320.72 320.66		320.41 320.41	320.32 320.29			
<i>DIST.PARZIALI PAV.</i>				1.02		4.00		1.48		
<i>QUOTE PROGETTO</i>		320.31	320.31		319.94 319.94		319.78 319.78		318.71 318.70 318.70 318.05 318.05	
<i>DIST.PARZIALI PROGETTO</i>			1.90		6.07		2.58	0.75	1.79	0.56 0.65 0.62 0.65

SCAVI E BONIFICHE	
STERRO	0.80 sqm
SCOTICO	10.65 m
BONIFICA - TRATTAMENTO IN SITU	10.65 m

RILEVATI	
RILEVATO	3.93 sqm
TERRENO VEGETALE	5.94 m

SOVRASTRUTTURA	
STRATO DI USURA	6.55 m
STRATO DI BINDER	7.01 m
STRATO DI BASE	7.48 m
STRATO DI FONDAZIONE	2.11 sqm

SEZIONE N. : 11
 Q. PROGETTO : 319.100
 DIST.PROG. : 0+180.00

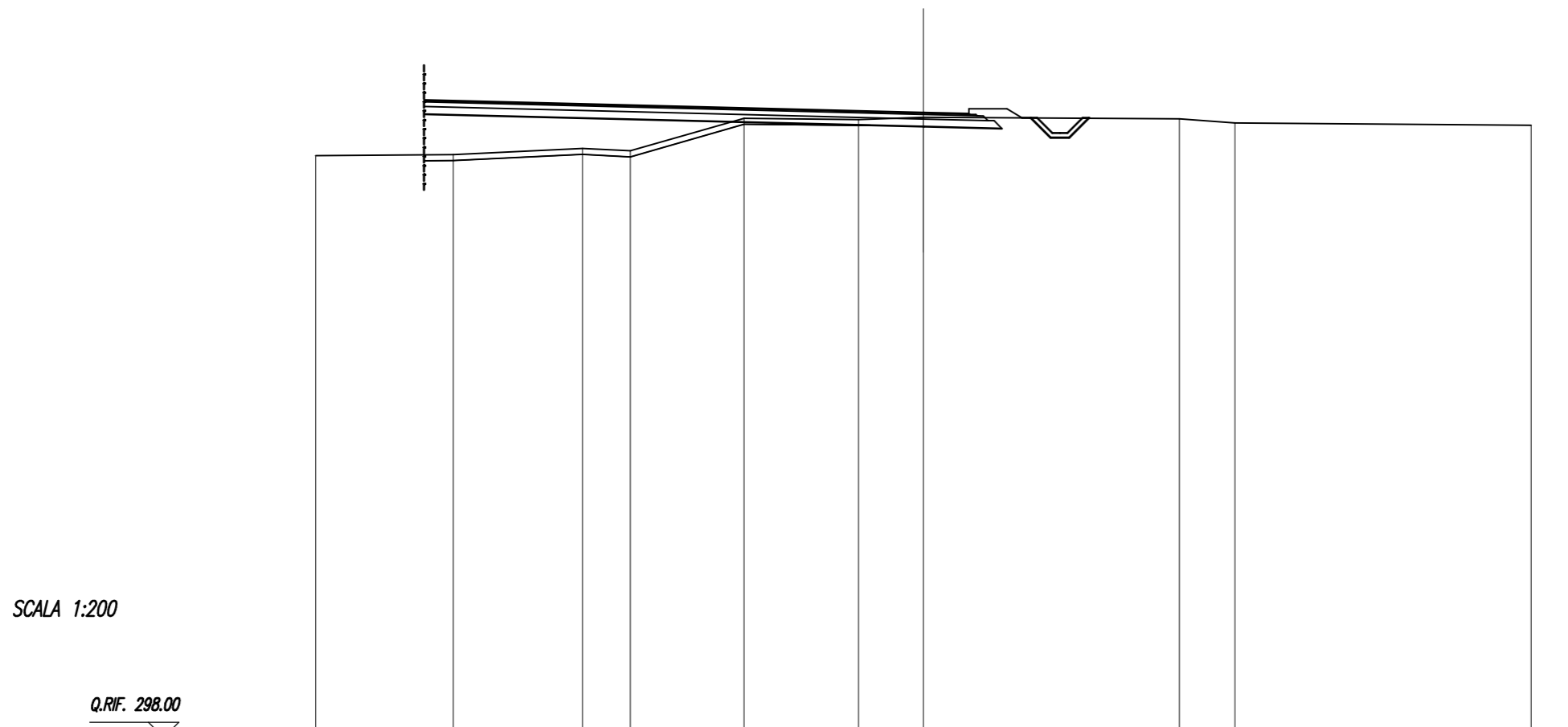


SCAVI E BONIFICHE	
STERRO	2.75 sqm
SCOTICO	14.29 m
BONIFICA - TRATTAMENTO IN SITU	14.69 m

RILEVATI	
RILEVATO	11.73 sqm
TERRENO VEGETALE	1.97 m

SOVRASTRUTTURA	
STRATO DI USURA	17.93 m
STRATO DI BINDER	18.16 m
STRATO DI BASE	18.40 m
STRATO DI FONDAZIONE	4.72 sqm

SEZIONE N. : 12
 Q. PROGETTO : 318.564
 DIST.PROG. : 0+194.73



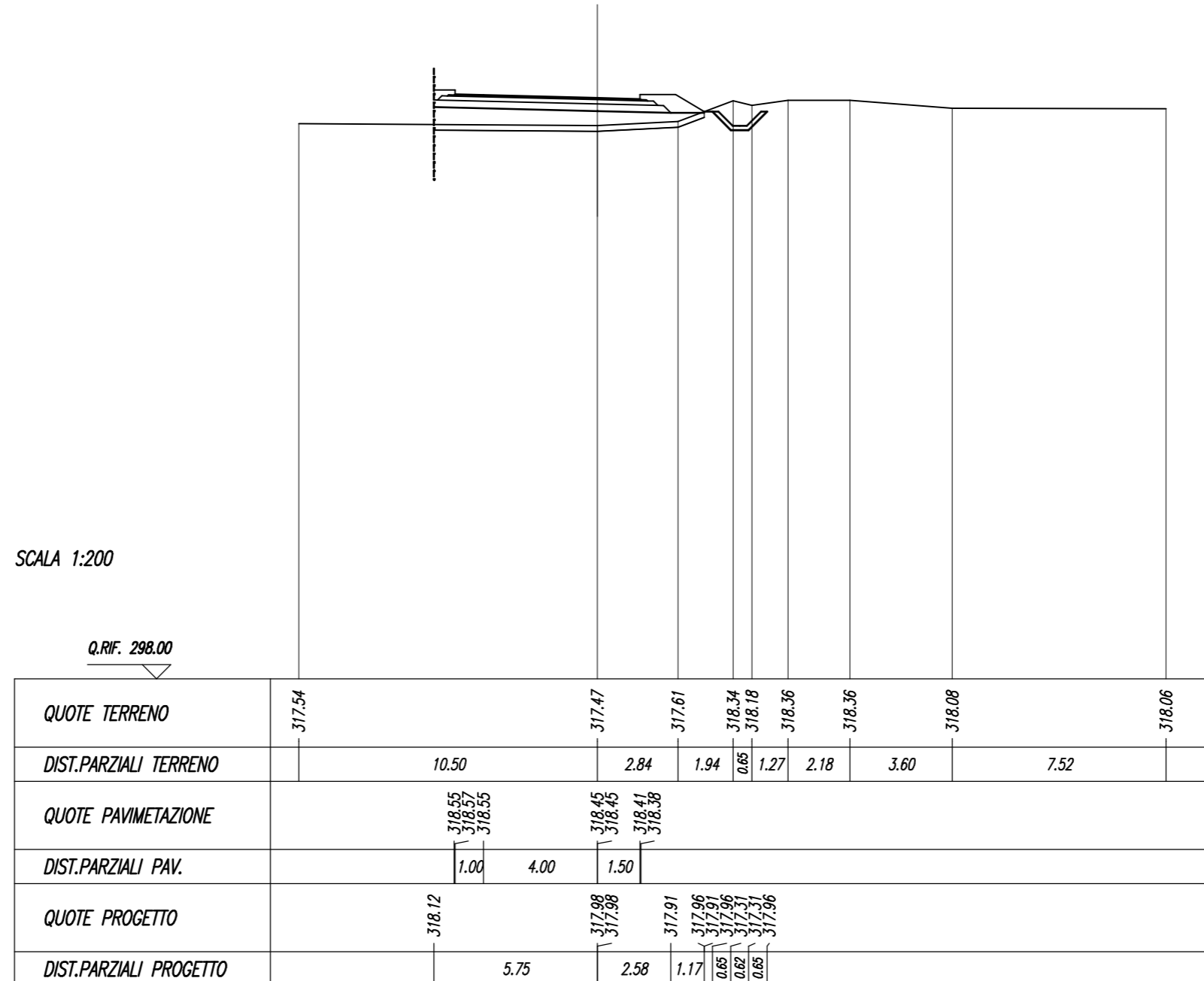
SCALA 1:200

Q.RIF. 298.00

QUOTE TERRENO	317.14	317.17	317.38	317.30	318.37	318.32	318.40	318.35	318.21	318.14
DIST.PARZIALI TERRENO	4.53	4.25	1.58	3.74	3.77	2.14	8.43	1.82	9.75	
QUOTE PAVIMENTAZIONE		318.95 318.97			318.66		318.56 318.56	318.53 318.50		
DIST.PARZIALI PAV.		12.43		4.00	1.50					
QUOTE PROGETTO		318.50					318.09 318.09	318.03 318.38 318.38 317.73 317.73 317.73		
DIST.PARZIALI PROGETTO		16.43		2.58	0.66 0.65 0.62 0.65					

<i>SCAVI E BONIFICHE</i>	
<i>STERRO</i>	<i>1,37 sqm</i>
<i>SCOTICO</i>	<i>9,51 m</i>
<i>BONIFICA - TRATTAMENTO IN SITU</i>	<i>9,51 m</i>
<i>RILEVATI</i>	
<i>RILEVATO</i>	<i>6,37 sqm</i>
<i>TERRENO VEGETALE</i>	<i>3,47 m</i>
<i>SOVRASTRUTTURA</i>	
<i>STRATO DI USURA</i>	<i>6,50 m</i>
<i>STRATO DI BINDER</i>	<i>6,96 m</i>
<i>STRATO DI BASE</i>	<i>7,44 m</i>
<i>STRATO DI FONDAZIONE</i>	<i>2,05 sqm</i>

SEZIONE N. : 13
 Q. PROGETTO : 318.449
 DIST.PROG. : 0+203.86



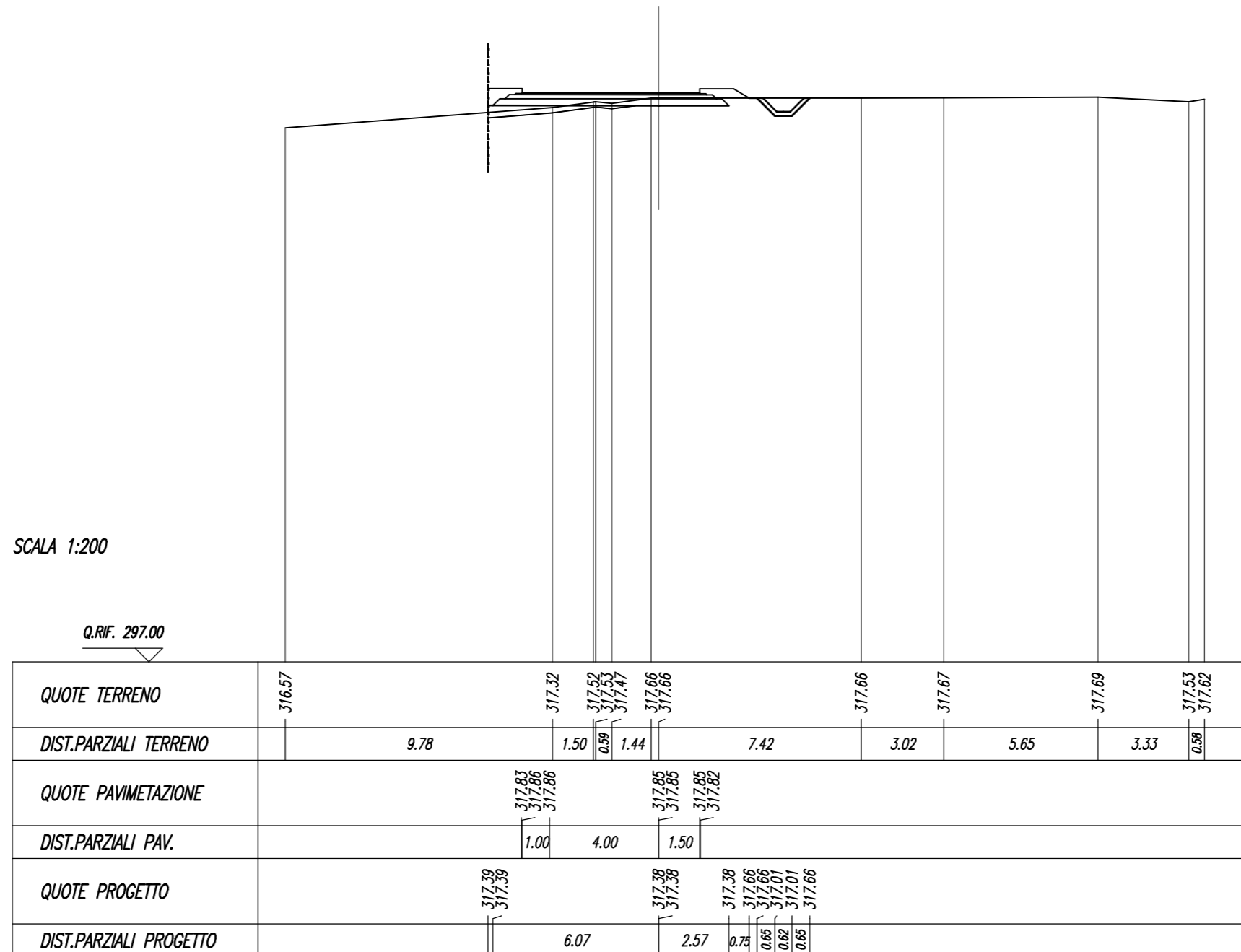
RAMPA B

SCAVI E BONIFICHE	
STERRO	2.02 sqm
SCOTICO	4.63 m
BONIFICA - TRATTAMENTO IN SITU	5.49 m

RILEVATI	
RILEVATO	1.20 sqm
TERRENO VEGETALE	3.46 m

SOVRASTRUTTURA	
STRATO DI USURA	6.50 m
STRATO DI BINDER	6.96 m
STRATO DI BASE	7.44 m
STRATO DI FONDAZIONE	2.10 sqm

SEZIONE N. : 3
 Q. PROGETTO : 317.854
 DIST.PROG. : 0+034.11

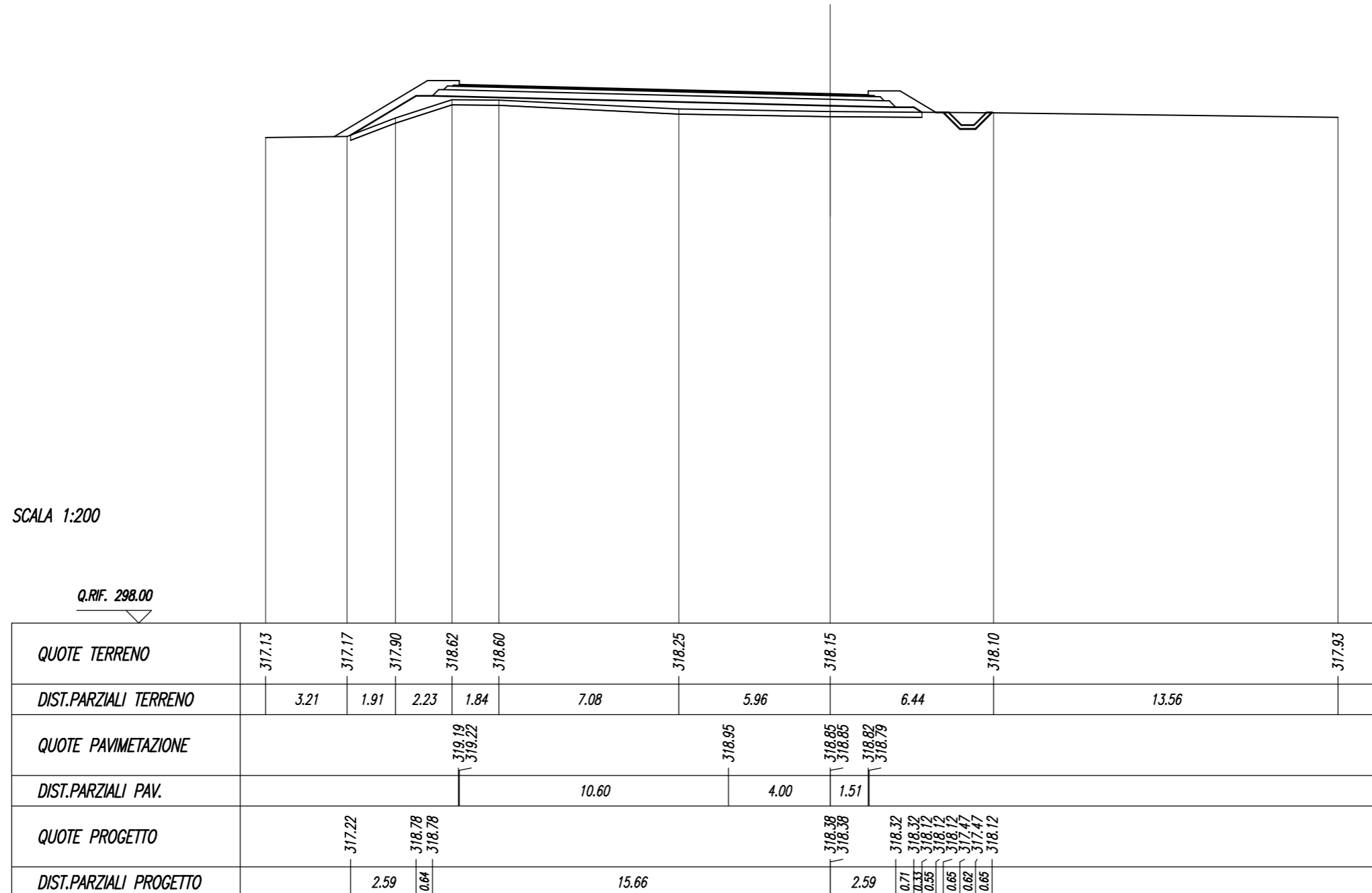


SCAVI E BONIFICHE	
STERRO	0.81 sqm
SCOTICO	22.51 m
BONIFICA - TRATTAMENTO IN SITU	22.51 m

RILEVATI	
RILEVATO	9.56 sqm
TERRENO VEGETALE	8.73 m

SOVRASTRUTTURA	
STRATO DI USURA	16.11 m
STRATO DI BINDER	16.57 m
STRATO DI BASE	17.05 m
STRATO DI FONDAZIONE	4.50 sqm

SEZIONE N. : 4
 Q. PROGETTO : 318.854
 DIST.PROG. : 0+048.52

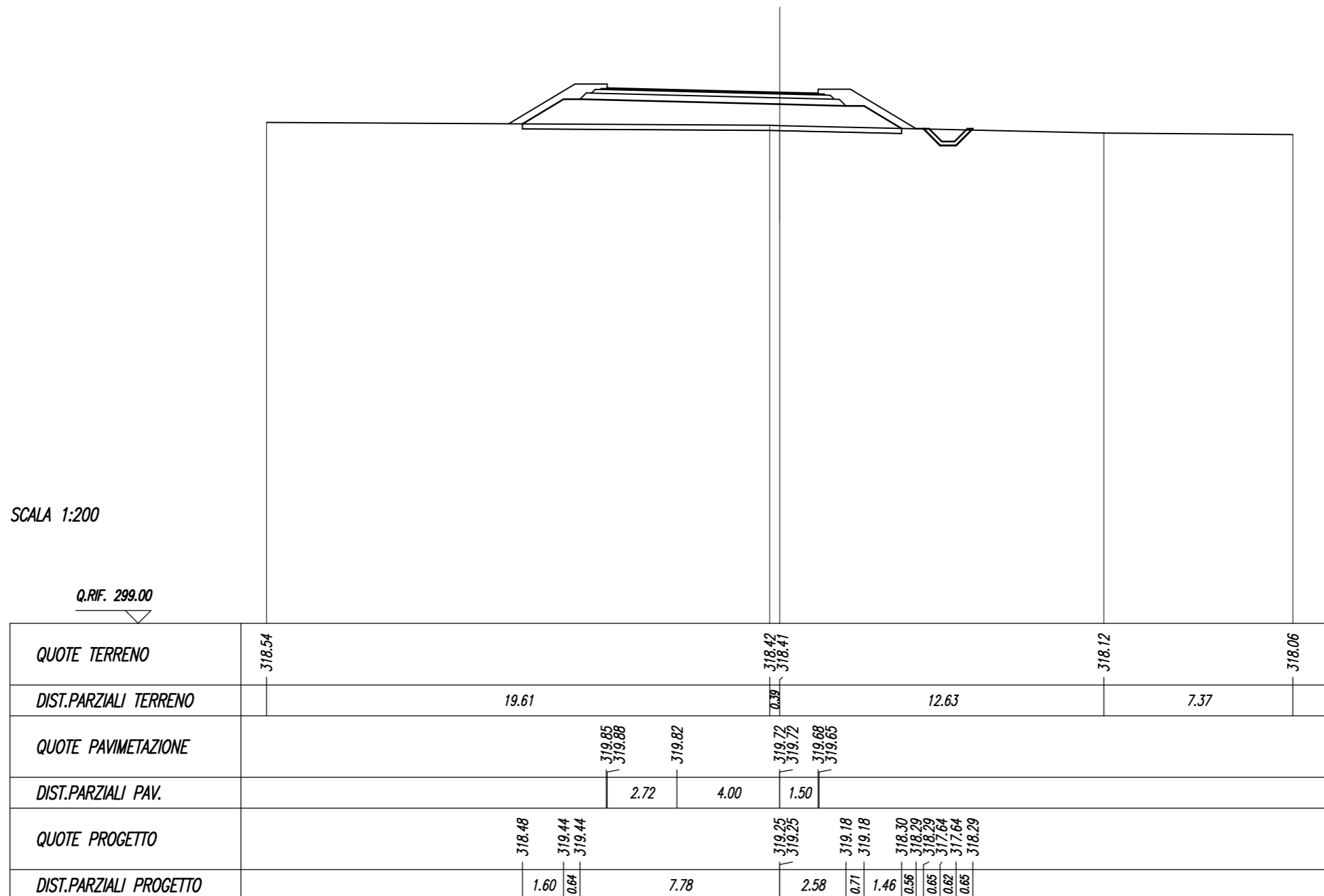


<i>SCAVI E BONIFICHE</i>	
<i>STERRO</i>	<i>0.78 sqm</i>
<i>SCOTICO</i>	<i>14.77 m</i>
<i>BONIFICA - TRATTAMENTO IN SITU</i>	<i>14.77 m</i>

<i>RILEVATI</i>	
<i>RILEVATO</i>	<i>14.72 sqm</i>
<i>TERRENO VEGETALE</i>	<i>8.81 m</i>

<i>SOVRASTRUTTURA</i>	
<i>STRATO DI USURA</i>	<i>8.22 m</i>
<i>STRATO DI BINDER</i>	<i>8.68 m</i>
<i>STRATO DI BASE</i>	<i>9.16 m</i>
<i>STRATO DI FONDAZIONE</i>	<i>2.53 sqm</i>

SEZIONE N. : 5
 Q. PROGETTO : 319.715
 DIST.PROG. : 0+060.00



SCAVI E BONIFICHE	
STERRO	0.76 sqm
SCOTICO	11.05 m
BONIFICA - TRATTAMENTO IN SITU	11.05 m

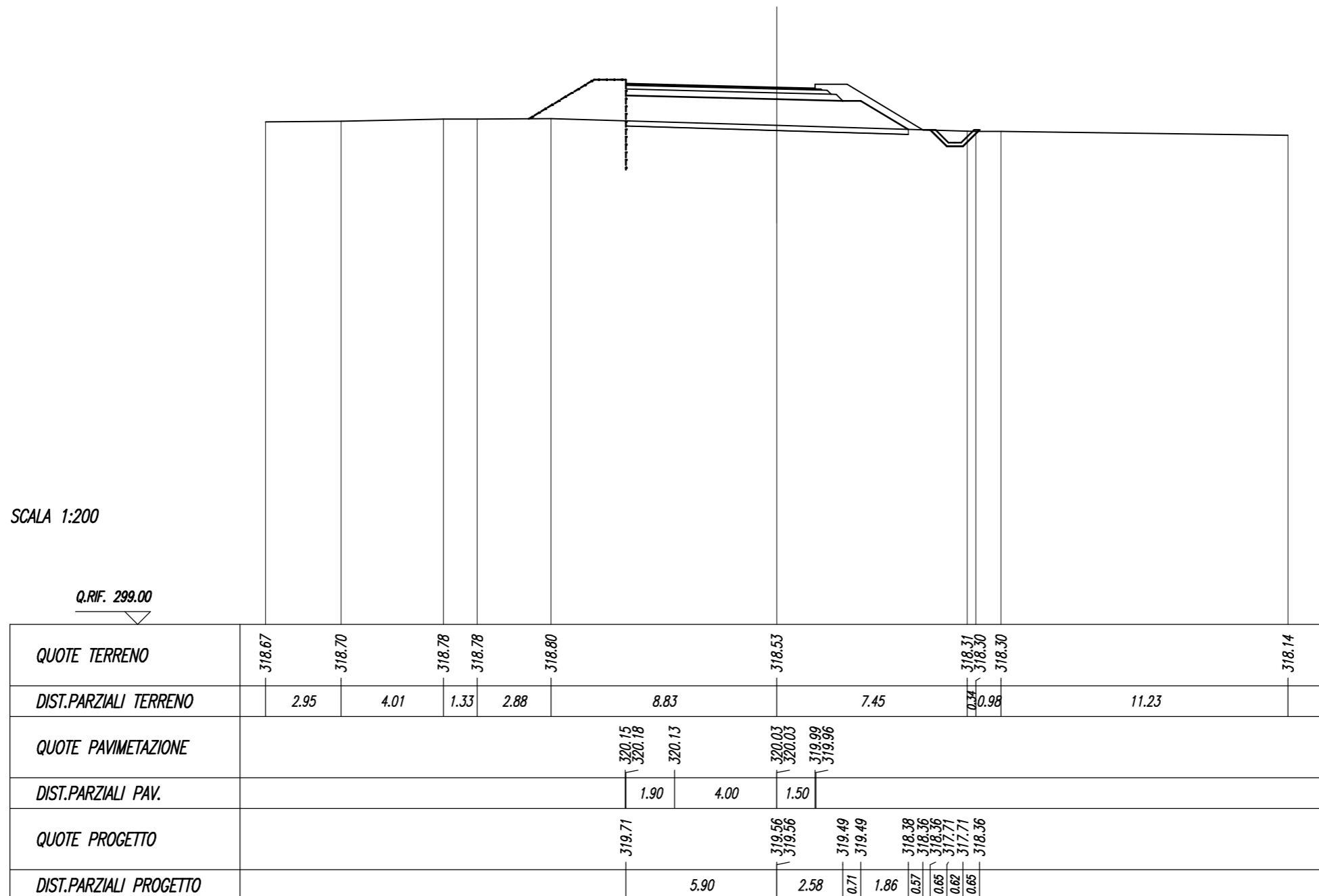
RILEVATI	
RILEVATO	12.65 sqm
TERRENO VEGETALE	4.86 m

SOVRASTRUTTURA	
STRATO DI USURA	7.40 m
STRATO DI BINDER	7.63 m
STRATO DI BASE	7.87 m
STRATO DI FONDAZIONE	2.09 sqm

SEZIONE N. : INIZIO MURO

Q. PROGETTO : 320.029

DIST.PROG. : 0+064.18



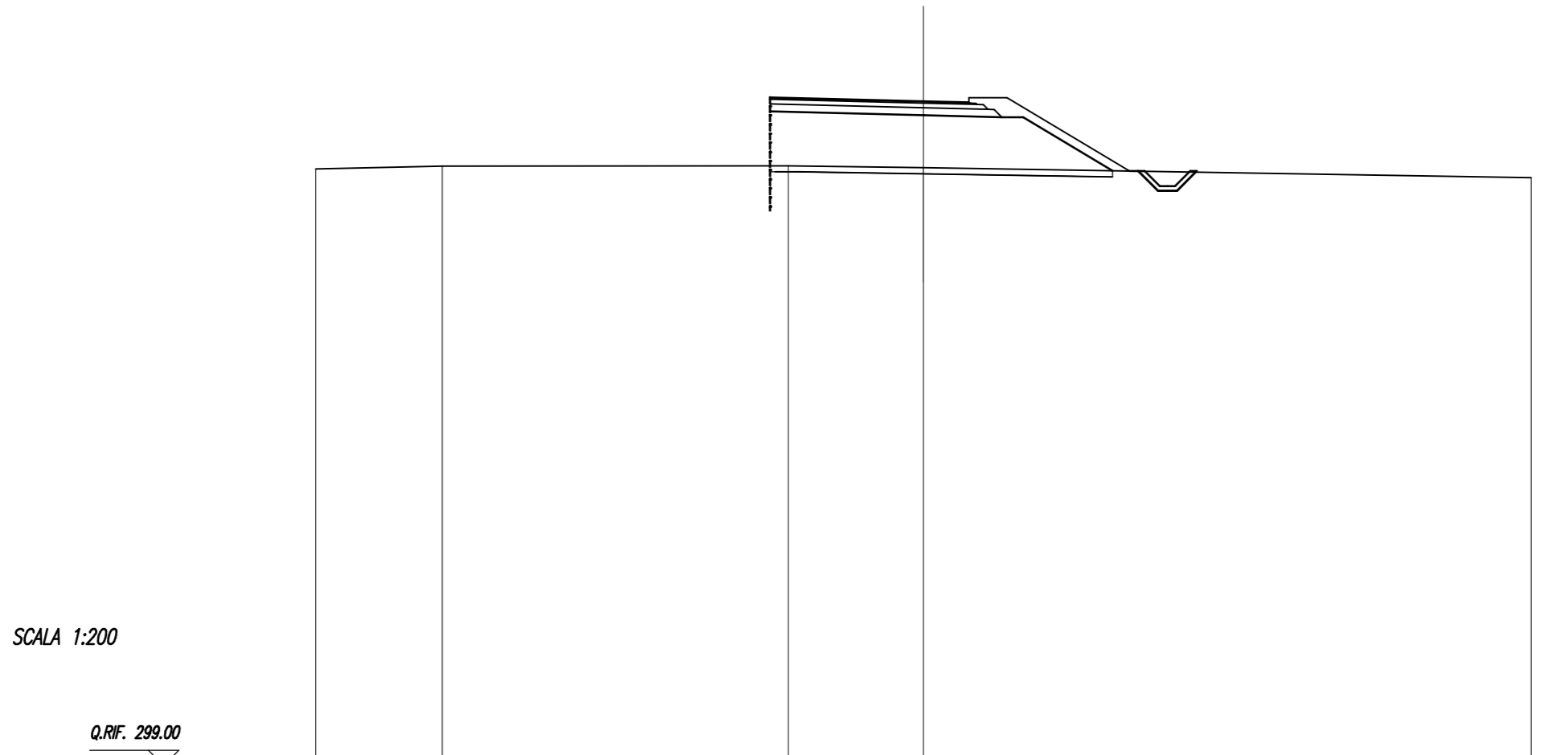
Q.RIF. 299.00

SCAVI E BONIFICHE	
STERRO	0.79 sqm
SCOTICO	11.27 m
BONIFICA - TRATTAMENTO IN SITU	11.10 m

RILEVATI	
RILEVATO	19.23 sqm
TERRENO VEGETALE	6.10 m

SOVRASTRUTTURA	
STRATO DI USURA	6.54 m
STRATO DI BINDER	6.77 m
STRATO DI BASE	7.01 m
STRATO DI FONDAZIONE	1.87 sqm

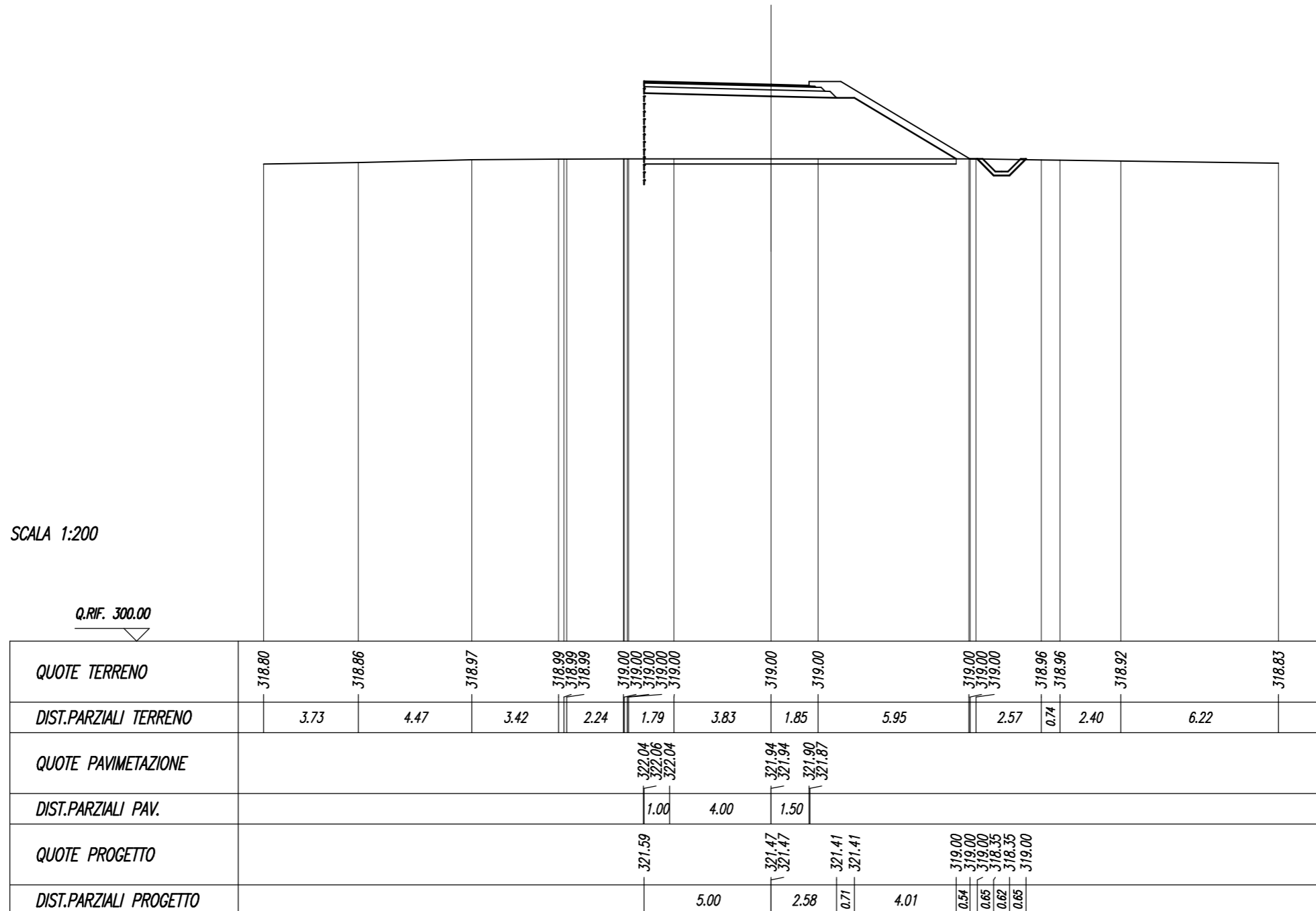
SEZIONE N. : 7
 Q. PROGETTO : 320.882
 DIST.PROG. : 0+075.56



QUOTE TERRENO	318.65	318.74	318.75	318.69	318.36
DIST.PARZIALI TERRENO	4.17	11.39	4.44	20.00	
QUOTE PAVIMENTAZIONE			320.98 321.01 320.98	320.88 320.88 320.84 320.81	
DIST.PARZIALI PAV.			1.04	4.00	1.50
QUOTE PROGETTO			320.54	320.41 320.41	320.35 320.35 318.58 318.57 318.57 317.92 317.92 318.57
DIST.PARZIALI PROGETTO			5.04	2.58	0.71 2.94 0.56 0.65 0.62 0.65

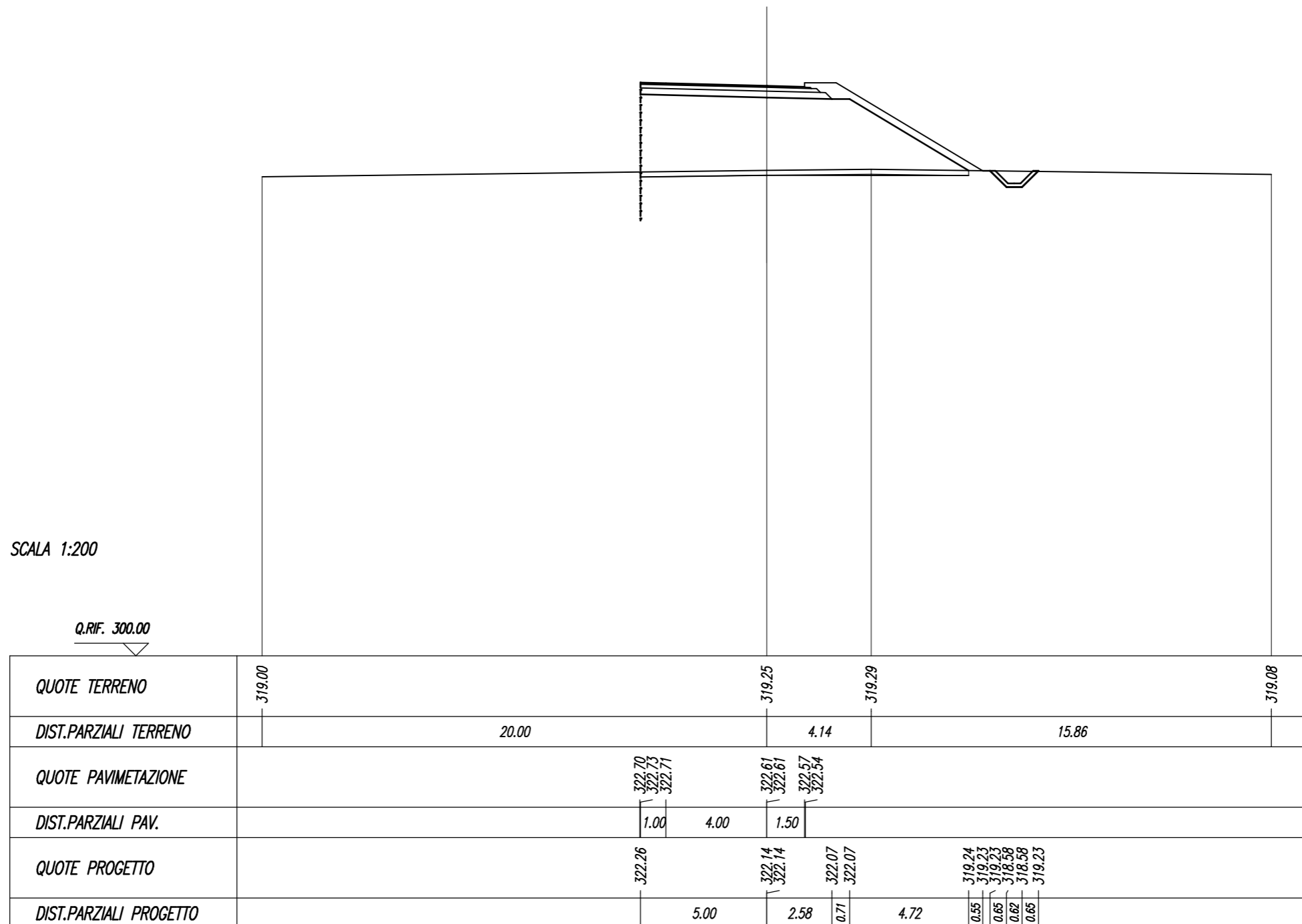
SCAVI E BONIFICHE	
STERRO	0.79 sqm
SCOTICO	12.30 m
BONIFICA - TRATTAMENTO IN SITU	12.30 m
RILEVATI	
RILEVATO	27.98 sqm
TERRENO VEGETALE	7.33 m
SOVRASTRUTTURA	
STRATO DI USURA	6.50 m
STRATO DI BINDER	6.73 m
STRATO DI BASE	6.97 m
STRATO DI FONDAZIONE	1.86 sqm

SEZIONE N. : 8
 Q. PROGETTO : 321.940
 DIST.PROG. : 0+089.66



SCAVI E BONIFICHE	
STERRO	0.80 sqm
SCOTICO	13.01 m
BONIFICA - TRATTAMENTO IN SITU	13.01 m
RILEVATI	
RILEVATO	33.37 sqm
TERRENO VEGETALE	8.18 m
SOVRASTRUTTURA	
STRATO DI USURA	6.50 m
STRATO DI BINDER	6.73 m
STRATO DI BASE	6.97 m
STRATO DI FONDAZIONE	1.86 sqm

SEZIONE N. : 9
 Q. PROGETTO : 322.608
 DIST.PROG. : 0+098.57

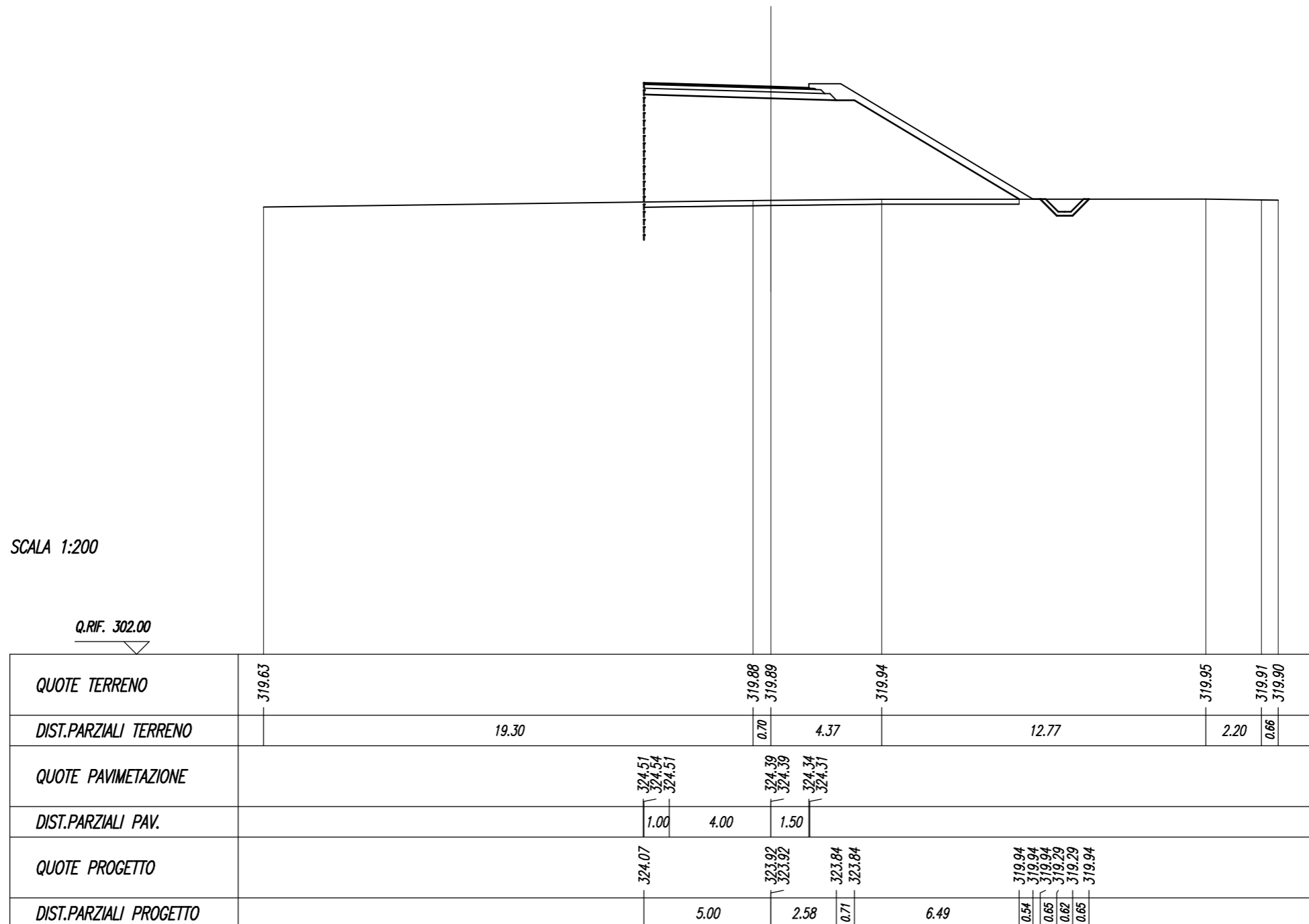


<i>SCAVI E BONIFICHE</i>	
STERRO	0.82 sqm
SCOTICO	14.79 m
BONIFICA - TRATTAMENTO IN SITU	14.79 m

<i>RILEVATI</i>	
RILEVATO	49.31 sqm
TERRENO VEGETALE	10.24 m

<i>SOVRASTRUTTURA</i>	
STRATO DI USURA	6.50 m
STRATO DI BINDER	6.73 m
STRATO DI BASE	6.97 m
STRATO DI FONDAZIONE	1.86 sqm

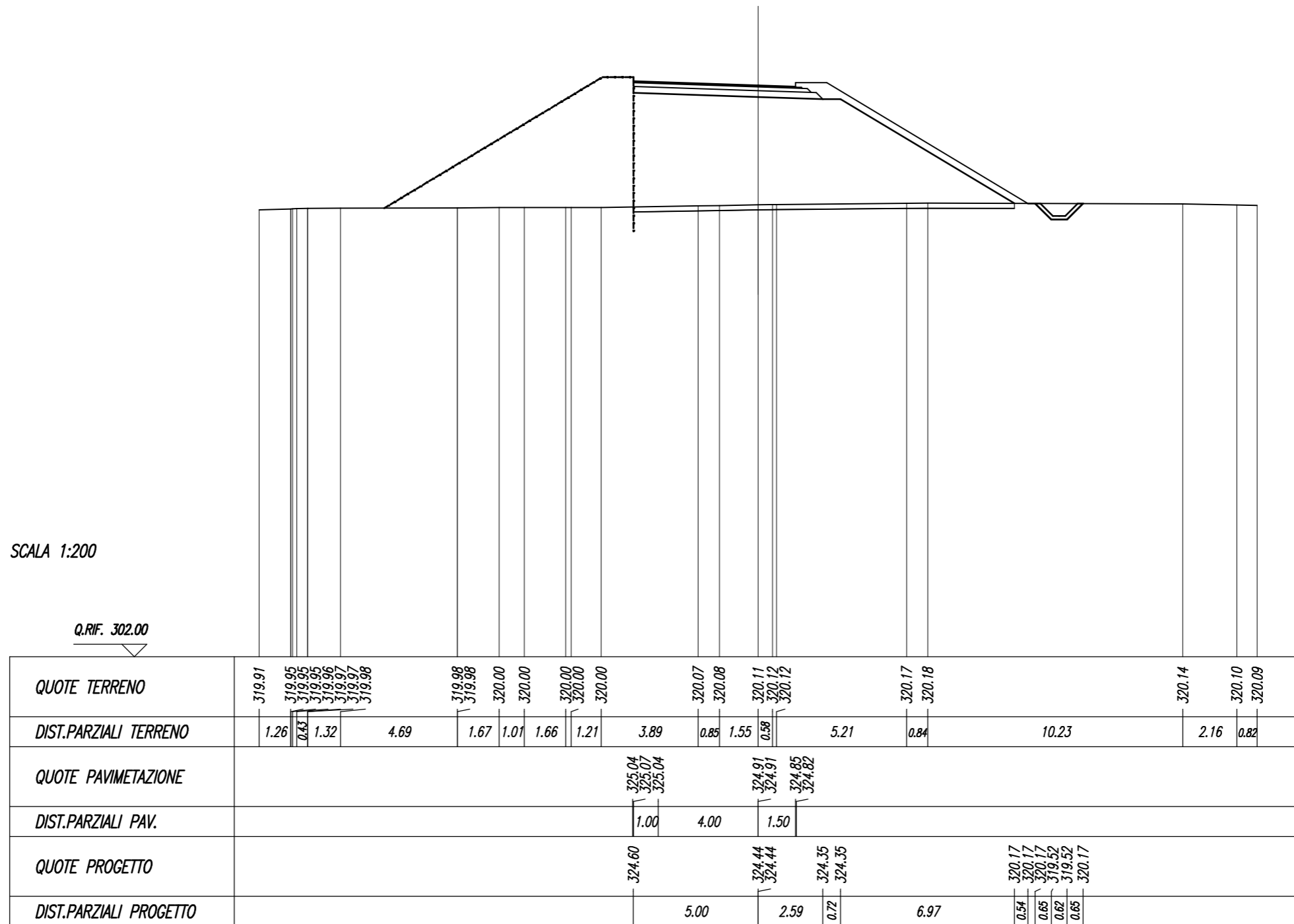
SEZIONE N. : 10
 Q. PROGETTO : 324.386
 DIST.PROG. : 0+122.28



<i>QUOTE TERRENO</i>	319.63			319.88	319.89	319.94		319.95	319.91	319.90
<i>DIST.PARZIALI TERRENO</i>		19.30		0.70	4.37	12.77		2.20	0.66	
<i>QUOTE PAVIMENTAZIONE</i>			324.51	324.54	324.51		324.39	324.39	324.34	324.31
<i>DIST.PARZIALI PAV.</i>			1.00	4.00	1.50					
<i>QUOTE PROGETTO</i>			324.07		323.97	323.92		323.84	323.84	
<i>DIST.PARZIALI PROGETTO</i>				5.00	2.58	0.71	6.49	0.54	0.65	0.62

SCAVI E BONIFICHE	
STERRO	0.81 sqm
SCOTICO	15.27 m
BONIFICA - TRATTAMENTO IN SITU	15.27 m
RILEVATI	
RILEVATO	53.95 sqm
TERRENO VEGETALE	10.80 m
SOVRASTRUTTURA	
STRATO DI USURA	6.50 m
STRATO DI BINDER	6.73 m
STRATO DI BASE	6.97 m
STRATO DI FONDAZIONE	1.86 sqm

SEZIONE N. : FINE MURO
 Q. PROGETTO : 324.905
 DIST.PROG. : 0+129.20

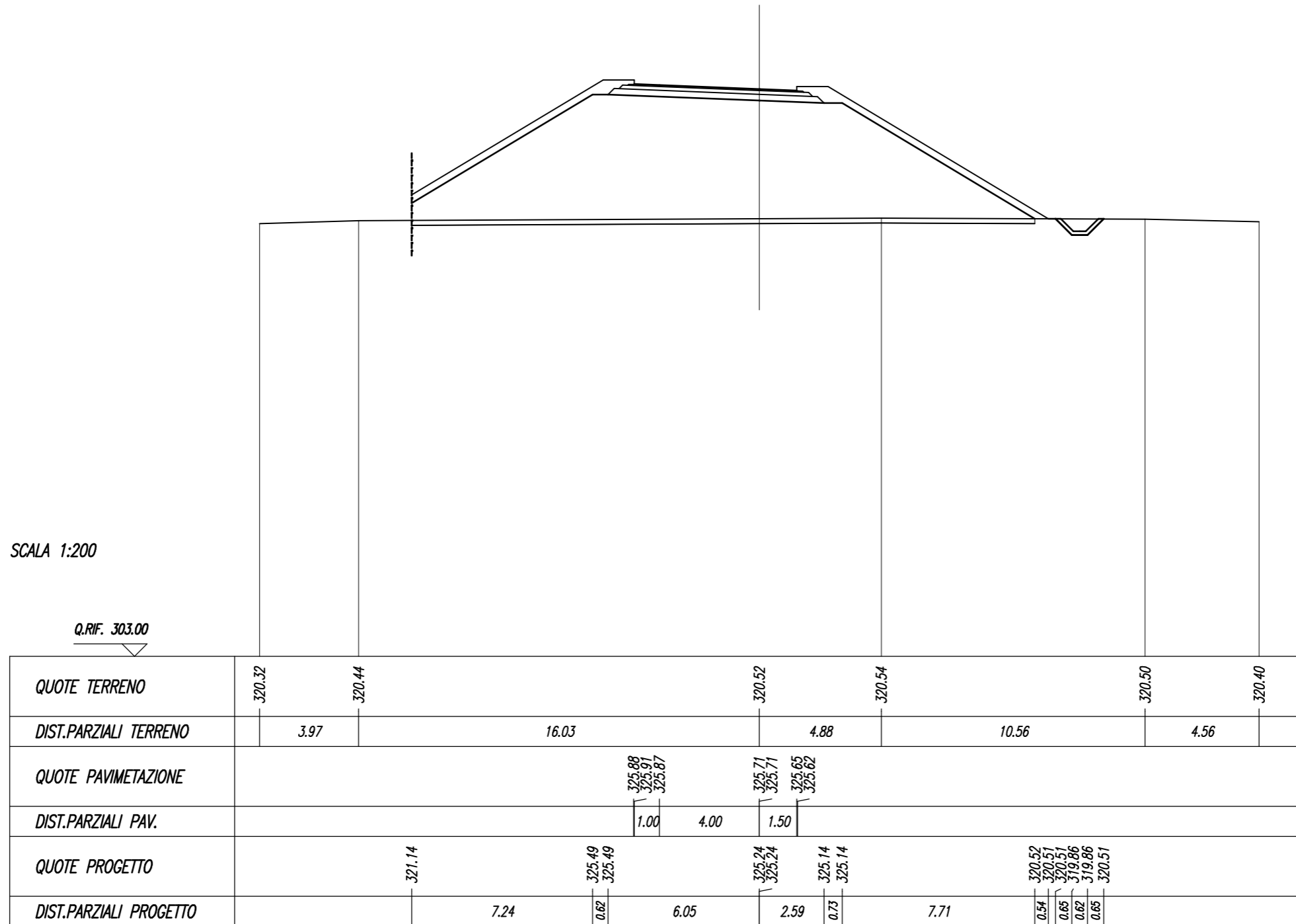


SCAVI E BONIFICHE	
STERRO	0.81 sqm
SCOTICO	24.93 m
BONIFICA - TRATTAMENTO IN SITU	24.93 m

RILEVATI	
RILEVATO	91.27 sqm
TERRENO VEGETALE	22.01 m

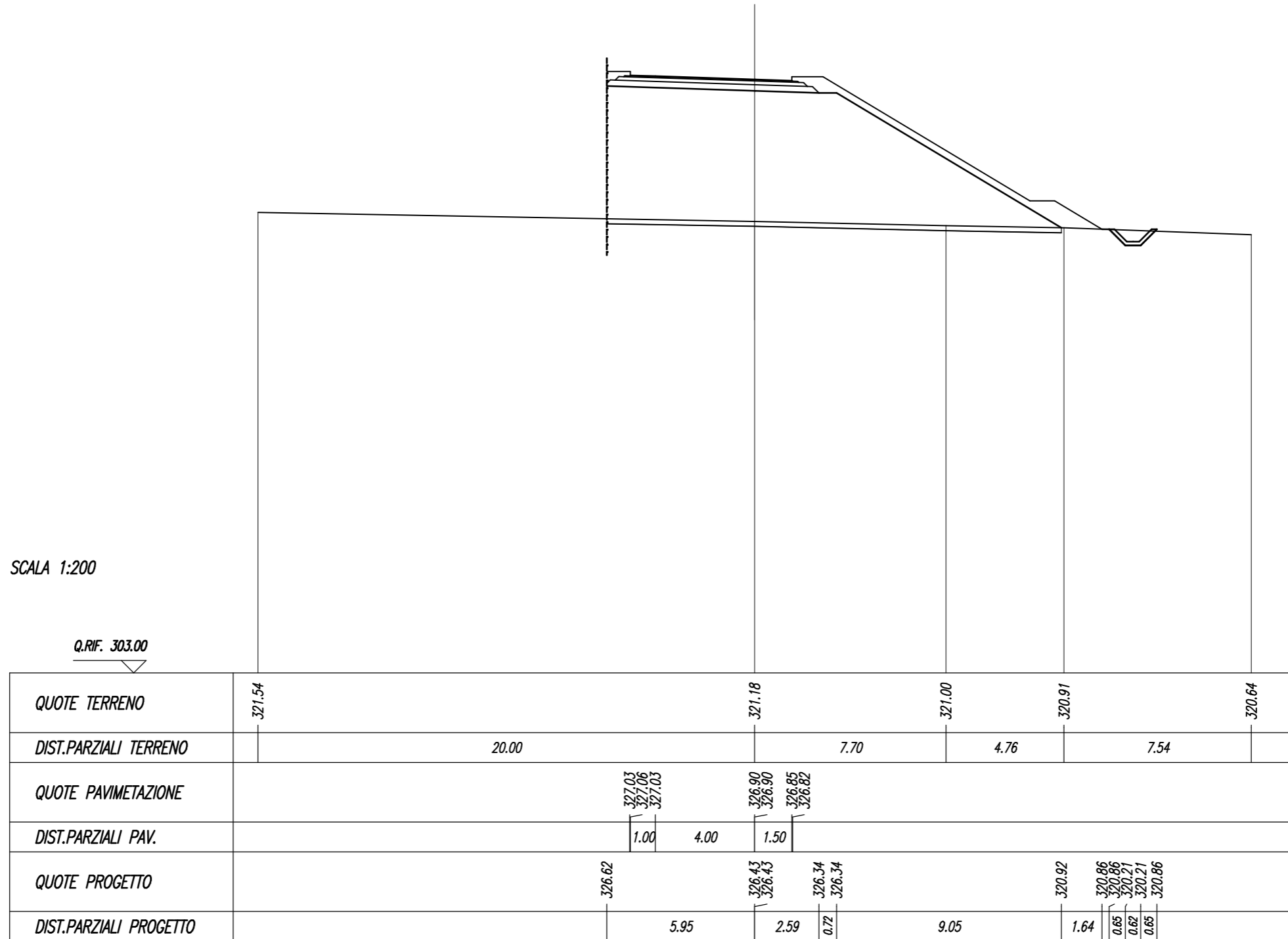
SOVRASTRUTTURA	
STRATO DI USURA	6.50 m
STRATO DI BINDER	6.96 m
STRATO DI BASE	7.44 m
STRATO DI FONDAZIONE	2.09 sqm

SEZIONE N. : 12
 Q. PROGETTO : 325.714
 DIST.PROG. : 0+140.00



SCAVI E BONIFICHE	
STERRO	0.75 sqm
SCOTICO	18.30 m
BONIFICA - TRATTAMENTO IN SITU	18.30 m
RILEVATI	
RILEVATO	76.21 sqm
TERRENO VEGETALE	15.44 m
SOVRASTRUTTURA	
STRATO DI USURA	6.50 m
STRATO DI BINDER	6.96 m
STRATO DI BASE	7.44 m
STRATO DI FONDAZIONE	2.09 sqm

SEZIONE N. : 13
 Q. PROGETTO : 326.898
 DIST.PROG. : 0+158.49



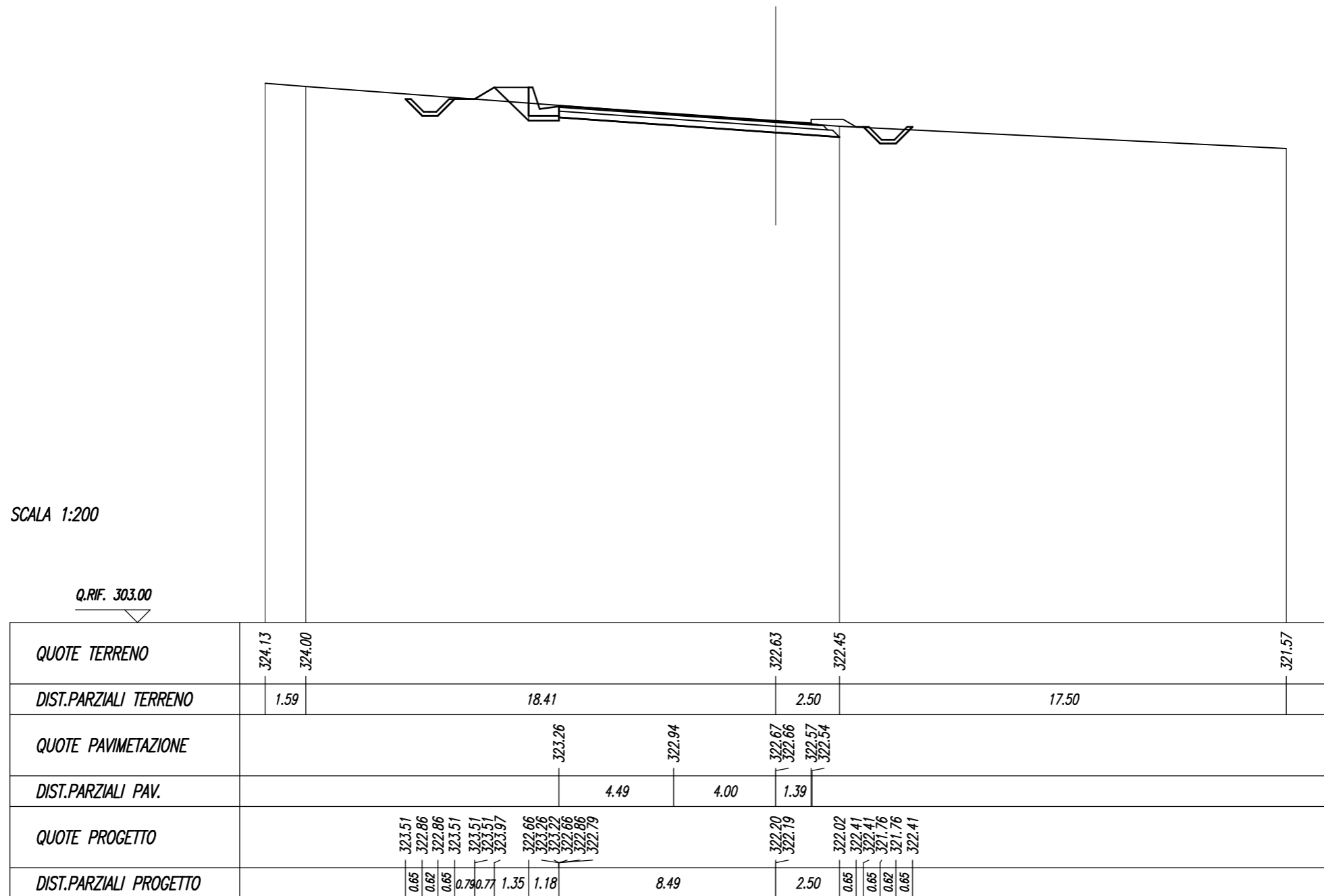
RAMPA C

SCAVI E BONIFICHE	
STERRO	7.76 sqm
COMPATTAZIONE FONDO SCAVO	11.02 m

RILEVATI	
RILEVATO	0.36 sqm
TERRENO VEGETALE	4.25 m

SOVRASTRUTTURA	
STRATO DI USURA	9.88 m
STRATO DI BINDER	10.12 m
STRATO DI BASE	10.36 m
STRATO DI FONDAZIONE	2.72 sqm

SEZIONE N. : 1
 Q. PROGETTO : 322.665
 DIST.PROG. : 0+000.00

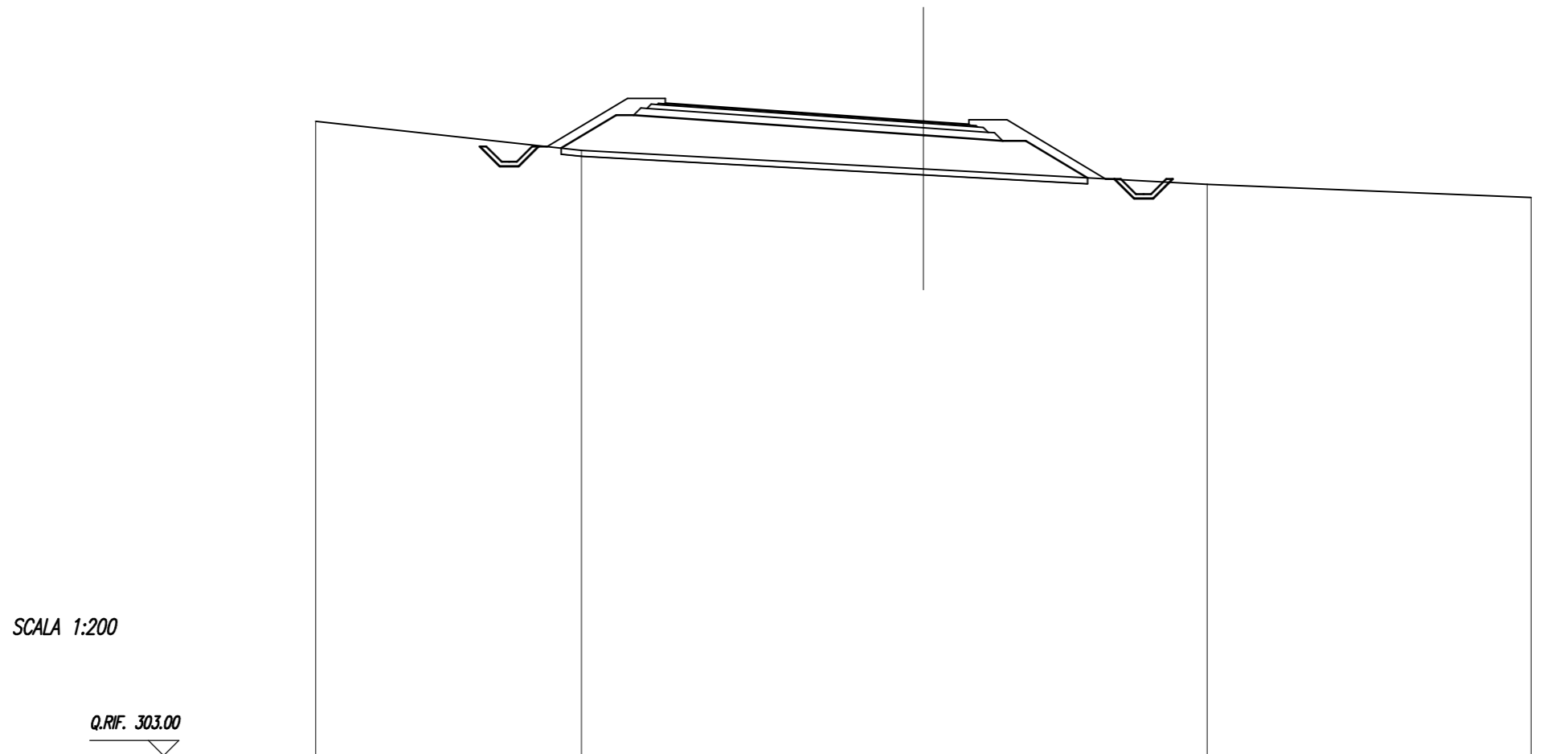


SCAVI E BONIFICHE	
STERRO	1.78 sqm
SCOTICO	17.32 m
BONIFICA - TRATTAMENTO IN SITU	17.32 m

RILEVATI	
RILEVATO	21.32 sqm
TERRENO VEGETALE	9.67 m

SOVRASTRUTTURA	
STRATO DI USURA	9.99 m
STRATO DI BINDER	10.45 m
STRATO DI BASE	10.94 m
STRATO DI FONDAZIONE	2.99 sqm

SEZIONE N. : 2
 Q. PROGETTO : 323.883
 DIST.PROG. : 0+020.30



SCALA 1:200

Q.RIF. 303.00

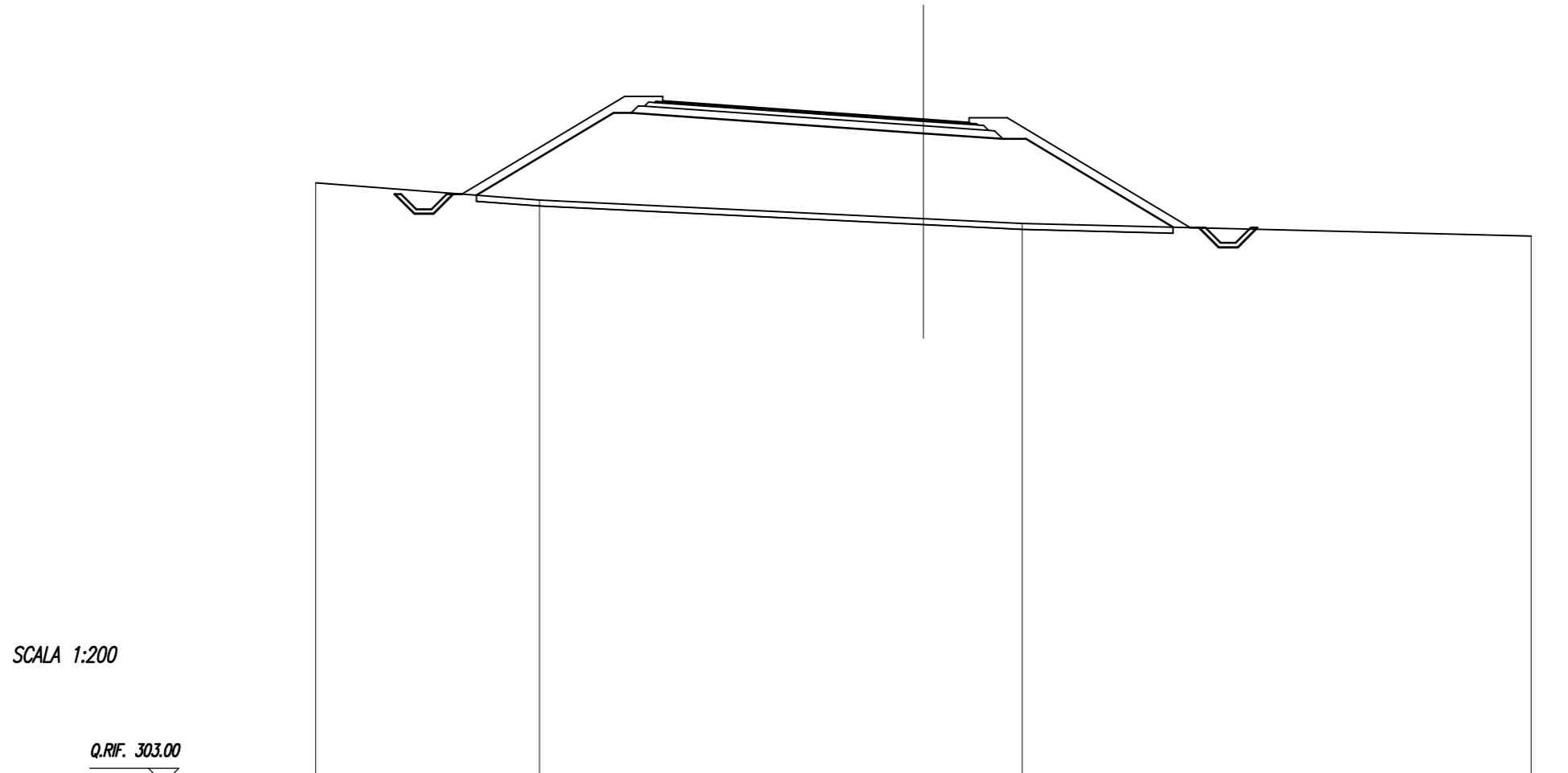
QUOTE TERRENO	323.87	322.92	322.31	321.80	321.37
DIST.PARZIALI TERRENO	8.75	11.25	9.34	10.66	
QUOTE PAVIMENTAZIONE		324.45 324.46	324.16	323.88 323.88 323.78 323.75	
DIST.PARZIALI PAV.		4.49	4.00	1.50	
QUOTE PROGETTO	323.04 322.39 322.39 323.04 323.04 322.99	324.08 324.08	323.41 323.41	323.23 323.23	322.01 321.98 321.98 321.33 321.33 321.98
DIST.PARZIALI PROGETTO	0.65 0.62 0.65 0.46	1.81 0.58	9.53	2.61 0.77	2.03 0.60 0.65 0.62 0.65

SCAVI E BONIFICHE	
STERRO	1.81 sqm
SCOTICO	22.93 m
BONIFICA - TRATTAMENTO IN SITU	22.93 m

RILEVATI	
RILEVATO	57.16 sqm
TERRENO VEGETALE	16.07 m

SOVRASTRUTTURA	
STRATO DI USURA	10.09 m
STRATO DI BINDER	10.54 m
STRATO DI BASE	11.03 m
STRATO DI FONDAZIONE	3.01 sqm

SEZIONE N. : 3
 Q. PROGETTO : 324.870
 DIST.PROG. : 0+040.30



QUOTE TERRENO	322.77	322.21	321.60	321.44	321.02
DIST.PARZIALI TERRENO	7.37	12.63	3.25	16.75	
QUOTE PAVIMENTAZIONE		325.44 325.47	325.15	324.87 324.87	324.76 324.73
DIST.PARZIALI PAV.		4.58	4.00	1.51	
QUOTE PROGETTO	322.40 321.75 321.75 322.40 322.40 322.37	325.07 325.07	324.40 324.40	324.22 324.22	321.32 321.30 321.30 320.65 320.65 321.30
DIST.PARZIALI PROGETTO	0.65 0.62 0.65 0.48	4.51	0.58	9.61	2.61 0.77 4.84

SCAVI E BONIFICHE	
STERRO	1.71 sqm
SCOTICO	29.40 m
BONIFICA - TRATTAMENTO IN SITU	29.40 m

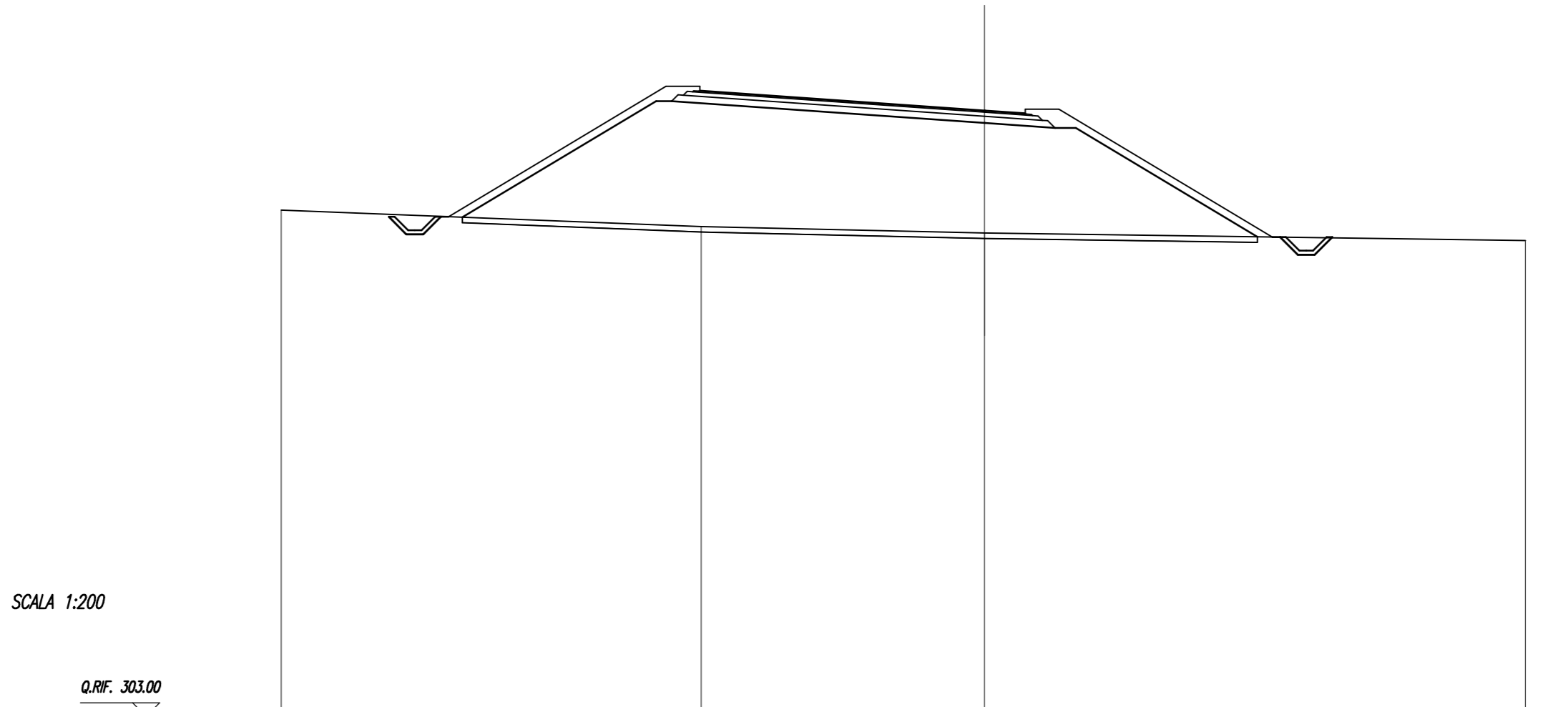
RILEVATI	
RILEVATO	101.84 sqm
TERRENO VEGETALE	21.37 m

SOVRASTRUTTURA	
STRATO DI USURA	12.03 m
STRATO DI BINDER	12.48 m
STRATO DI BASE	12.97 m
STRATO DI FONDAZIONE	3.49 sqm

SEZIONE N. : 4
 Q. PROGETTO : 325.423
 DIST.PROG. : 0+058.64

SCALA 1:200

Q.RIF. 303.00



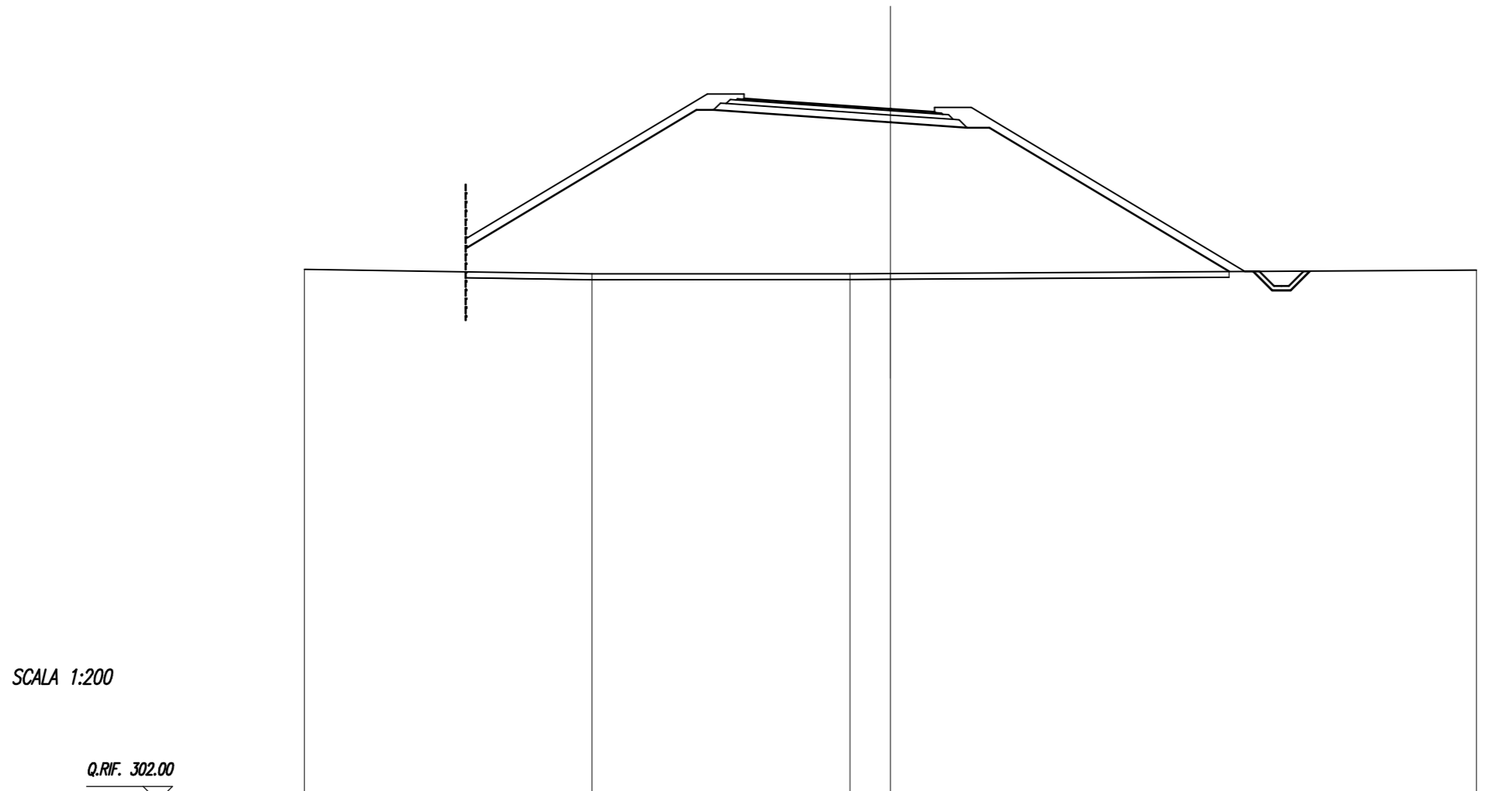
QUOTE TERRENO	321.73	321.12	320.88	320.60
DIST.PARZIALI TERRENO	15.52	10.48	20.00	
QUOTE PAVIMENTAZIONE		326.13 326.16	325.70	325.42 325.32 325.29
DIST.PARZIALI PAV.		6.53	4.00	1.50
QUOTE PROGETTO	321.49 320.84 320.84 321.49 321.49 321.47	325.76 325.76	324.95 324.95	324.77 324.77 320.74 320.73 320.73 320.08 320.08 320.73
DIST.PARZIALI PROGETTO	0.65 0.62 0.65 0.51	7.16	0.58	11.57
			2.61	0.77
			6.72	

SCAVI E BONIFICHE	
STERRO	0.85 sqm
SCOTICO	26.06 m
BONIFICA - TRATTAMENTO IN SITU	26.06 m

RILEVATI	
RILEVATO	103.60 sqm
TERRENO VEGETALE	23.30 m

SOVRASTRUTTURA	
STRATO DI USURA	6.51 m
STRATO DI BINDER	6.96 m
STRATO DI BASE	7.44 m
STRATO DI FONDAZIONE	2.11 sqm

SEZIONE N. : 5
 Q. PROGETTO : 325.644
 DIST.PROG. : 0+080.30



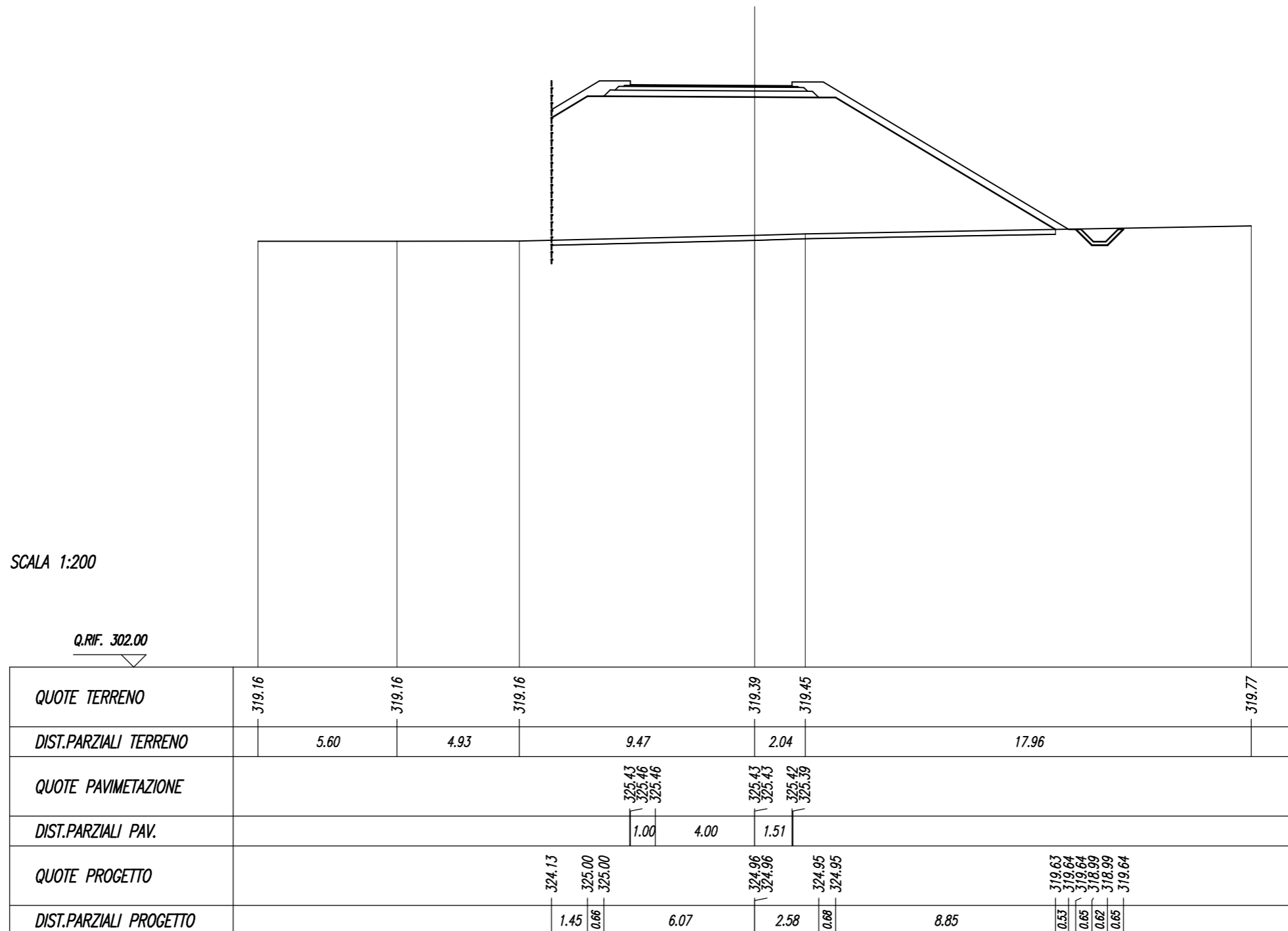
QUOTE TERRENO	320.16	320.00	320.01	320.02	320.13		
DIST.PARZIALI TERRENO	9.82	8.80	1.38	20.00			
QUOTE PAVIMENTAZIONE			325.97 325.99 325.92	325.64 325.64 325.54 325.51			
DIST.PARZIALI PAV.			1.00	4.00	1.51		
QUOTE PROGETTO	320.87	325.60 325.60	325.17 325.17	324.99 324.99	320.08 320.09 320.09 319.44 319.44 320.09		
DIST.PARZIALI PROGETTO	7.88	0.58	6.04	2.61	0.77	8.18	0.54 0.65 0.62 0.65

SCAVI E BONIFICHE	
STERRO	0.87 sqm
SCOTICO	20.30 m
BONIFICA - TRATTAMENTO IN SITU	20.30 m

RILEVATI	
RILEVATO	92.23 sqm
TERRENO VEGETALE	16.57 m

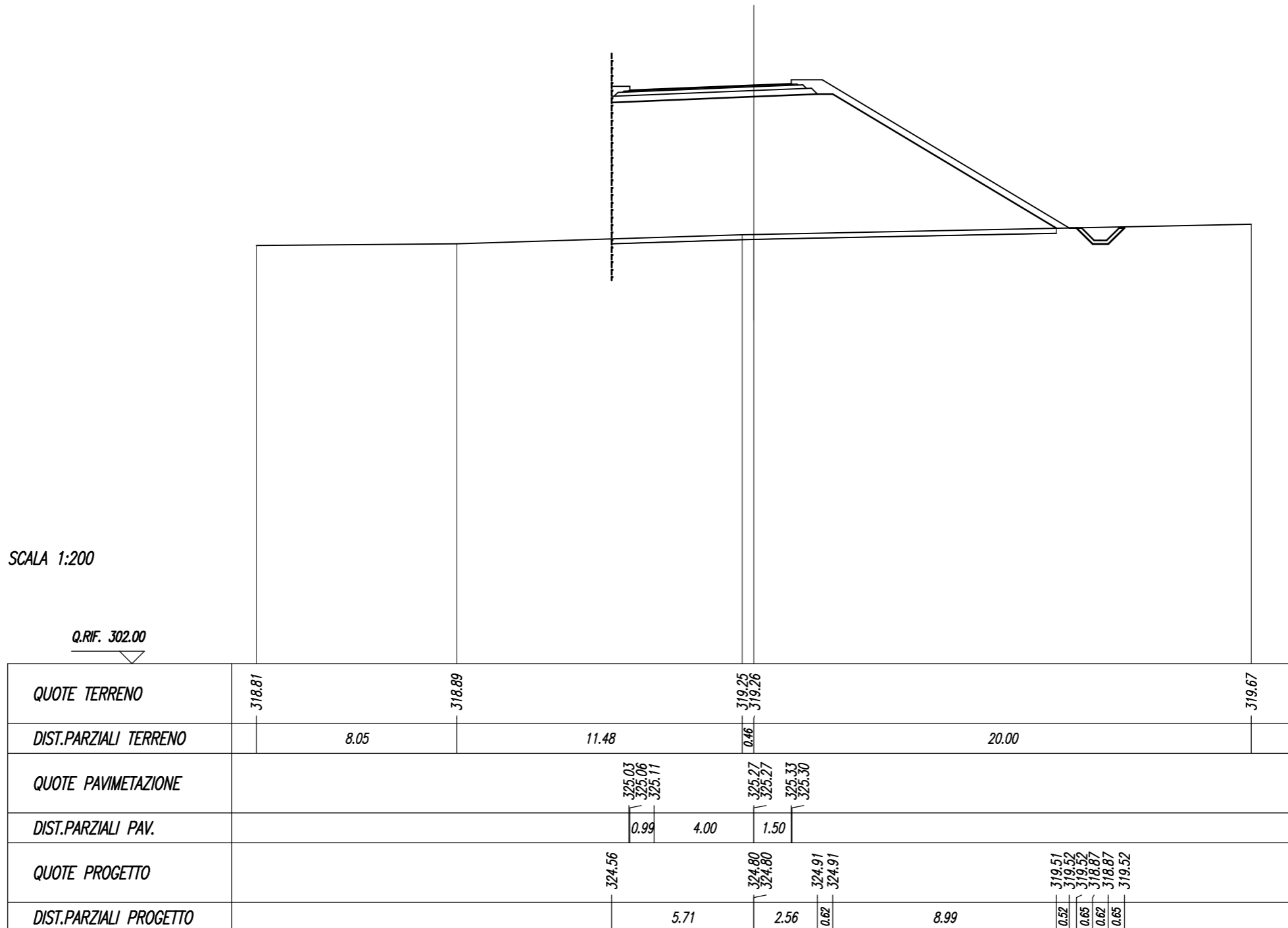
SOVRASTRUTTURA	
STRATO DI USURA	6.51 m
STRATO DI BINDER	6.97 m
STRATO DI BASE	7.45 m
STRATO DI FONDAZIONE	2.10 sqm

SEZIONE N. : 6
 Q. PROGETTO : 325.431
 DIST.PROG. : 0+100.30



SCAVI E BONIFICHE	
STERRO	0.89 sqm
SCOTICO	17.87 m
BONIFICA - TRATTAMENTO IN SITU	17.87 m
RILEVATI	
RILEVATO	77.75 sqm
TERRENO VEGETALE	13.86 m
SOVRASTRUTTURA	
STRATO DI USURA	6.49 m
STRATO DI BINDER	6.95 m
STRATO DI BASE	7.43 m
STRATO DI FONDAZIONE	2.04 sqm

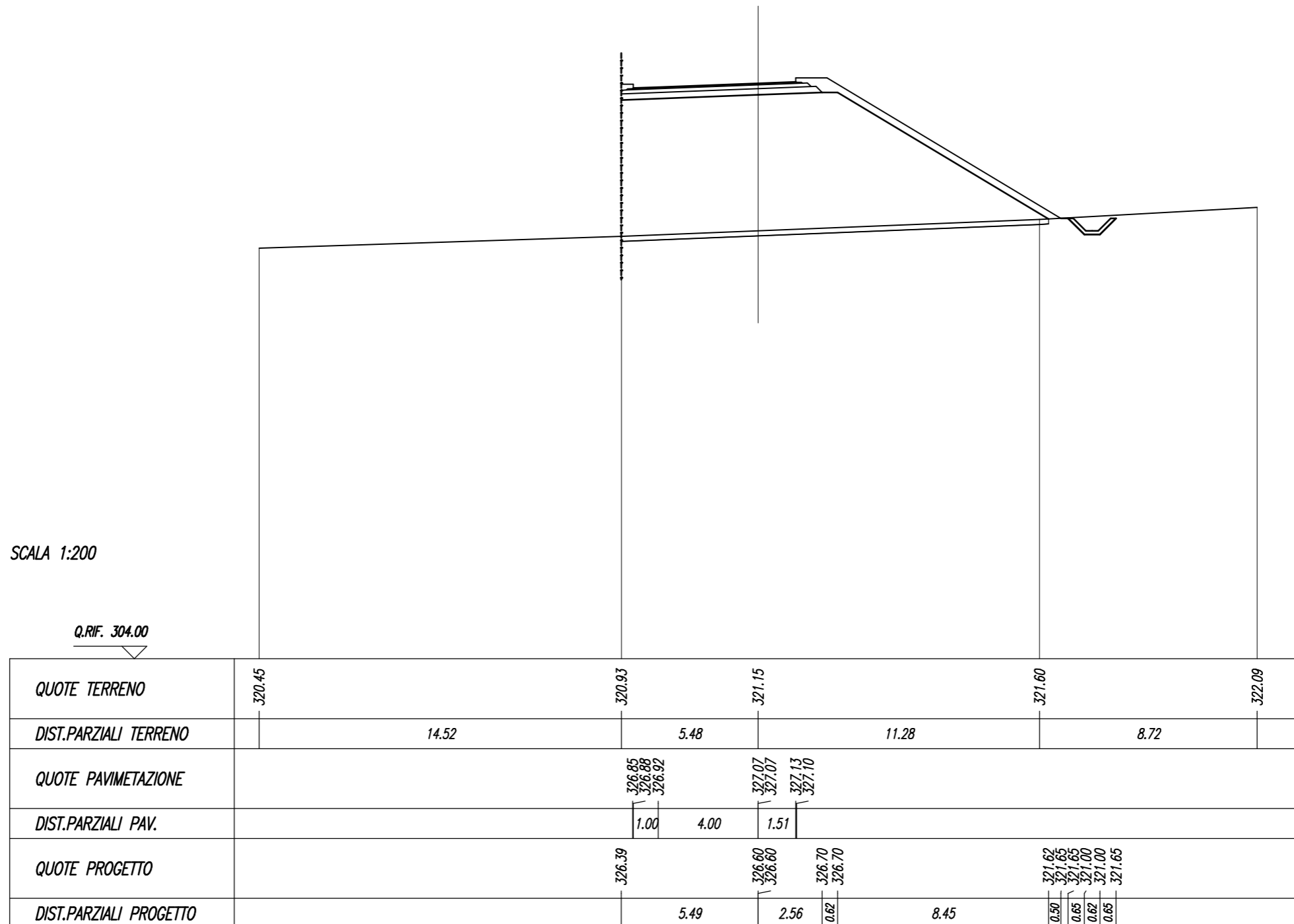
SEZIONE N. : 7
 Q. PROGETTO : 325.270
 DIST.PROG. : 0+108.41



RAMPA D

SCAVI E BONIFICHE	
STERRO	0.96 sqm
SCOTICO	17.12 m
BONIFICA - TRATTAMENTO IN SITU	17.12 m
RILEVATI	
RILEVATO	73.71 sqm
TERRENO VEGETALE	12.97 m
SOVRASTRUTTURA	
STRATO DI USURA	6.51 m
STRATO DI BINDER	6.97 m
STRATO DI BASE	7.46 m
STRATO DI FONDAZIONE	1.98 sqm

SEZIONE N. : 3
 Q. PROGETTO : 327.068
 DIST.PROG. : 0+033.74

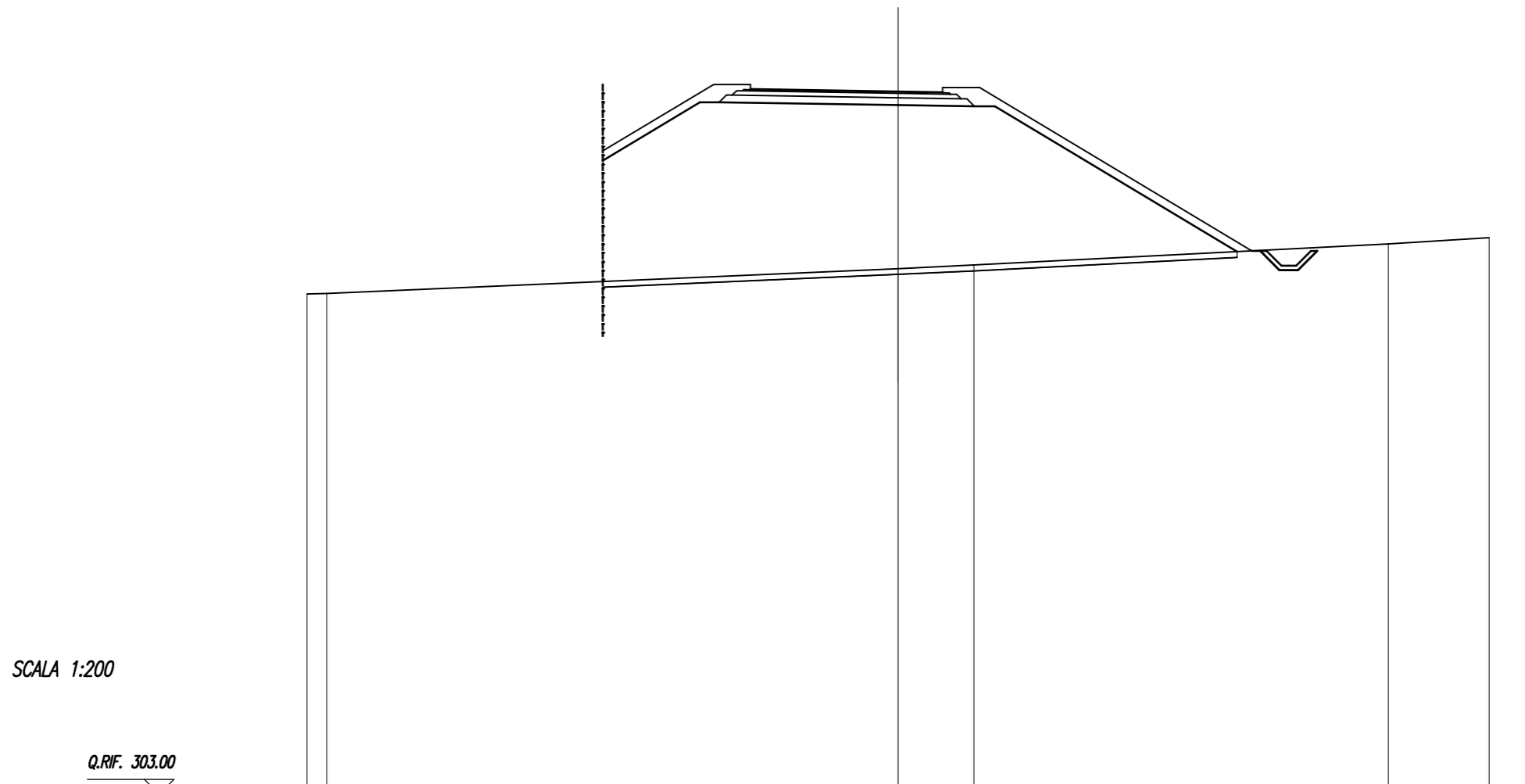


SCAVI E BONIFICHE	
STERRO	0.93 sqm
SCOTICO	21.46 m
BONIFICA - TRATTAMENTO IN SITU	21.46 m

RILEVATI	
RILEVATO	98.81 sqm
TERRENO VEGETALE	17.91 m

SOVRASTRUTTURA	
STRATO DI USURA	6.50 m
STRATO DI BINDER	6.96 m
STRATO DI BASE	7.44 m
STRATO DI FONDAZIONE	2.09 sqm

SEZIONE N. : 4
 Q. PROGETTO : 326.787
 DIST.PROG. : 0+050.00



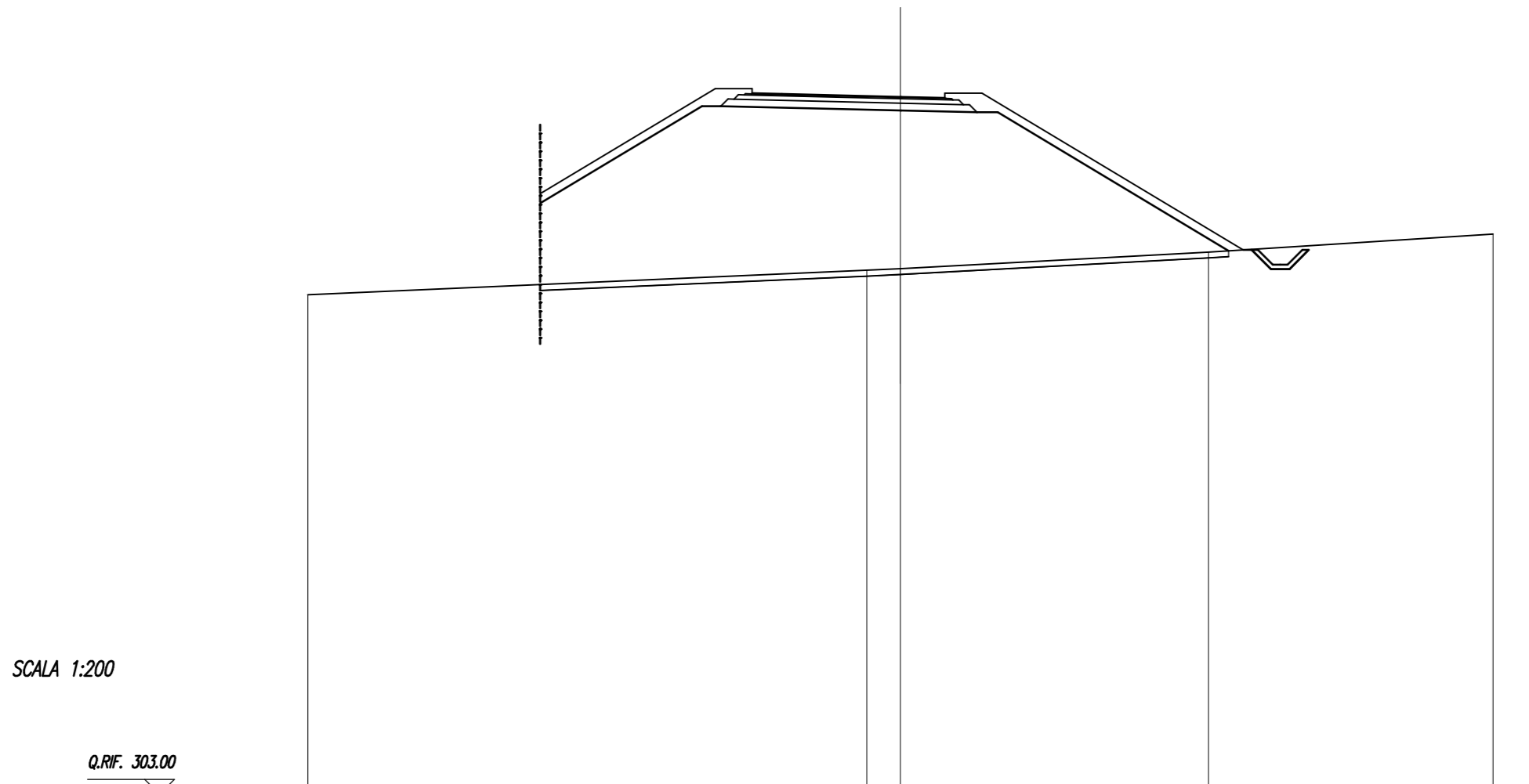
QUOTE TERRENO	319.92	319.95			320.79	320.91			321.62	321.83					
DIST.PARZIALI TERRENO	0.67		19.33		2.57		14.02		3.41						
QUOTE PAVIMENTAZIONE				326.84	326.87	326.85		326.79	326.79	326.76	326.73				
DIST.PARZIALI PAV.				0.99	4.00	1.51									
QUOTE PROGETTO		324.44	326.42	326.42		326.32	326.32	326.27	326.27	321.36	321.39	321.39	320.74	320.74	321.39
DIST.PARZIALI PROGETTO			3.29	0.65	6.05	2.59	0.69	8.19	0.50	0.65	0.62	0.65			

SCAVI E BONIFICHE	
STERRO	0.98 sqm
SCOTICO	23.24 m
BONIFICA - TRATTAMENTO IN SITU	23.24 m

RILEVATI	
RILEVATO	102.32 sqm
TERRENO VEGETALE	19.97 m

SOVRASTRUTTURA	
STRATO DI USURA	6.50 m
STRATO DI BINDER	6.96 m
STRATO DI BASE	7.44 m
STRATO DI FONDAZIONE	2.09 sqm

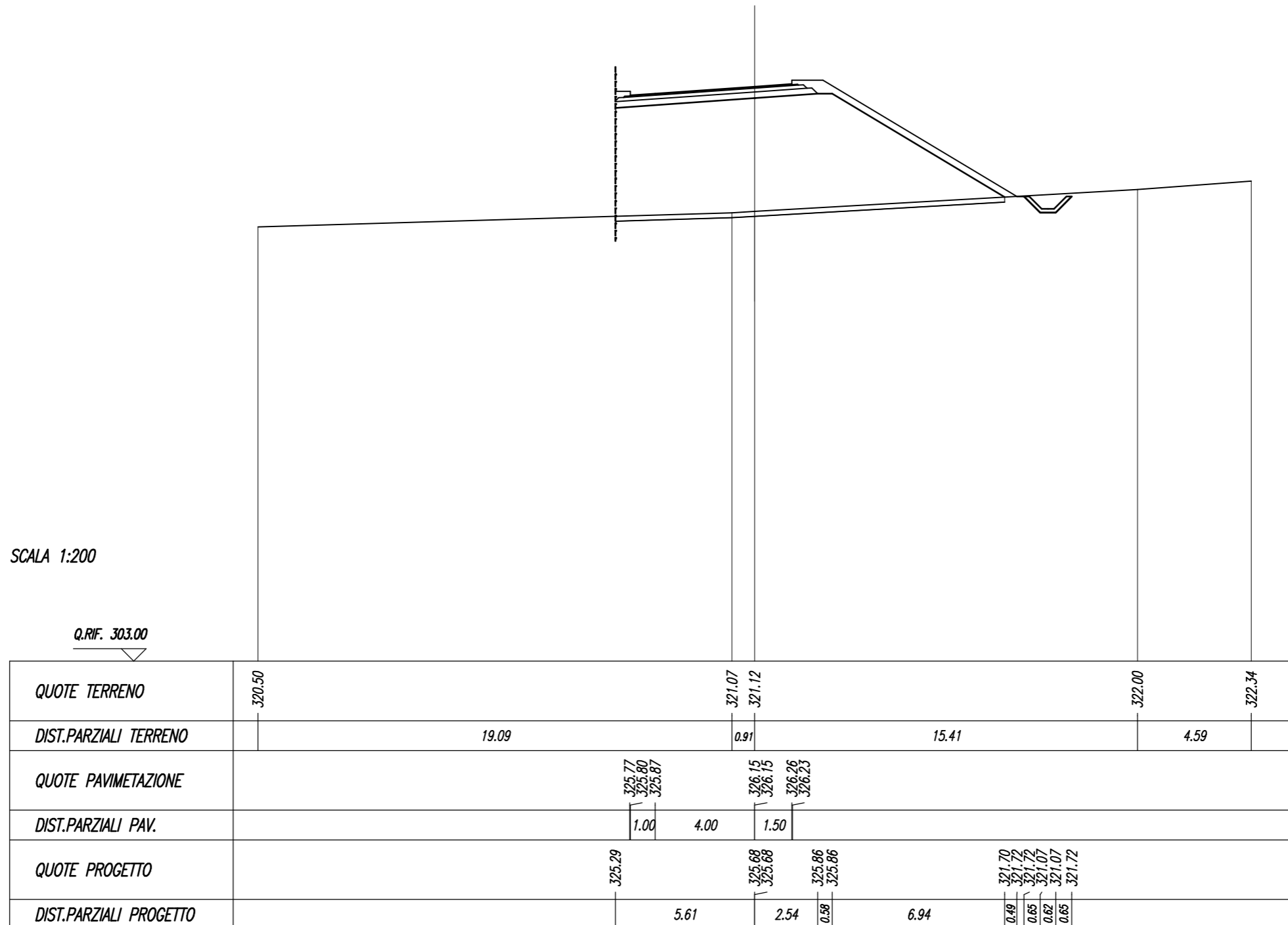
SEZIONE N. : 5
 Q. PROGETTO : 326.561
 DIST.PROG. : 0+070.00



QUOTE TERRENO	319.87			320.70	320.75		321.31		321.91
DIST.PARZIALI TERRENO		18.87		1.13		10.40		9.60	
QUOTE PAVIMENTAZIONE			326.65 326.68 326.66		326.56 326.56		326.52 326.49		
DIST.PARZIALI PAV.			1.00	4.00	1.50				
QUOTE PROGETTO	322.96	326.24 326.24		326.09 326.09		326.03 326.03		321.35 321.38 321.38 320.73 320.73 321.38	
DIST.PARZIALI PROGETTO		5.46	0.64	6.06	2.58	0.70	7.79	0.49 0.65 0.62 0.65	

SCAVI E BONIFICHE	
STERRO	0.97 sqm
SCOTICO	15.67 m
BONIFICA - TRATTAMENTO IN SITU	15.67 m
RILEVATI	
RILEVATO	58.35 sqm
TERRENO VEGETALE	11.27 m
SOVRASTRUTTURA	
STRATO DI USURA	6.50 m
STRATO DI BINDER	6.96 m
STRATO DI BASE	7.58 m
STRATO DI FONDAZIONE	2.01 sqm

SEZIONE N. : 6
 Q. PROGETTO : 326.154
 DIST.PROG. : 0+088.07



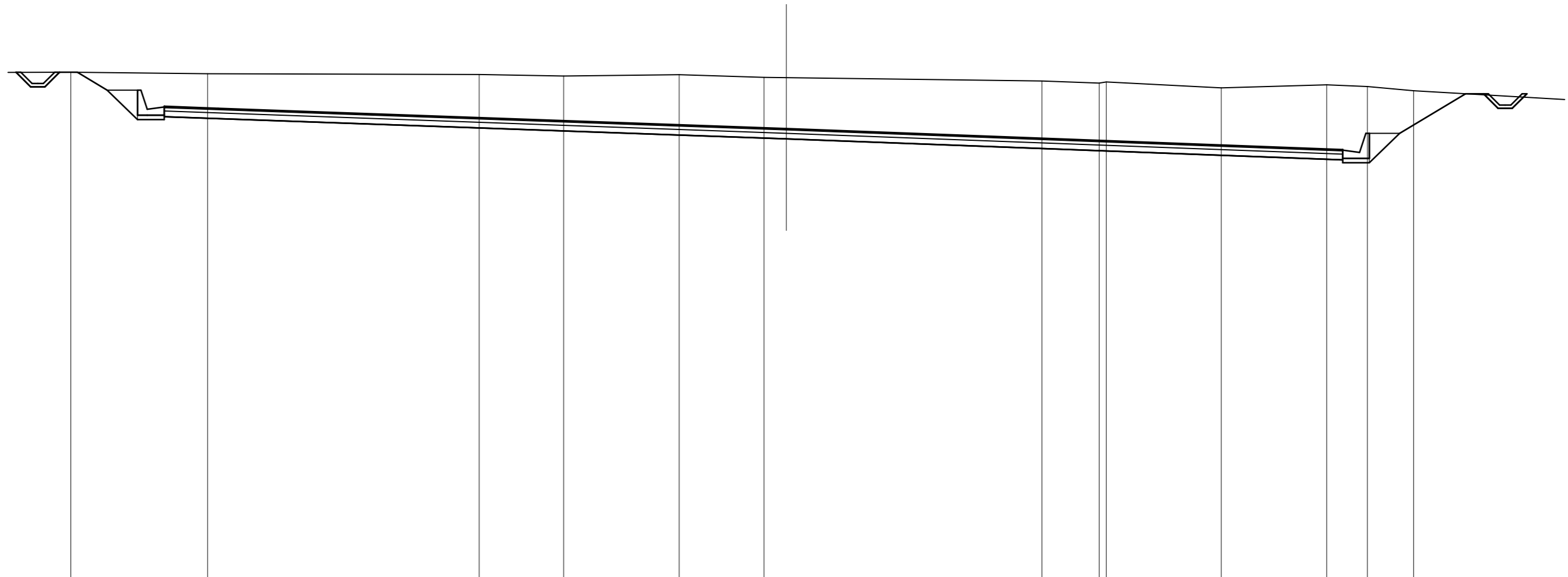
RAMPA E

SCAVI E BONIFICHE	
STERRO	154.90 sqm
COMPATTAZIONE FONDO SCAVO	52.27 m

RILEVATI	
RILEVATO	0.03 sqm
TERRENO VEGETALE	7.64 m

SOVRASTRUTTURA	
STRATO DI USURA	52.24 m
STRATO DI BINDER	52.24 m
STRATO DI BASE	52.24 m
STRATO DI FONDAZIONE	13.07 sqm

SEZIONE N. : 2
 Q. PROGETTO : 316.943
 DIST.PROG. : 0+003.65



SCALA 1:200

Q.RIF. 297.00

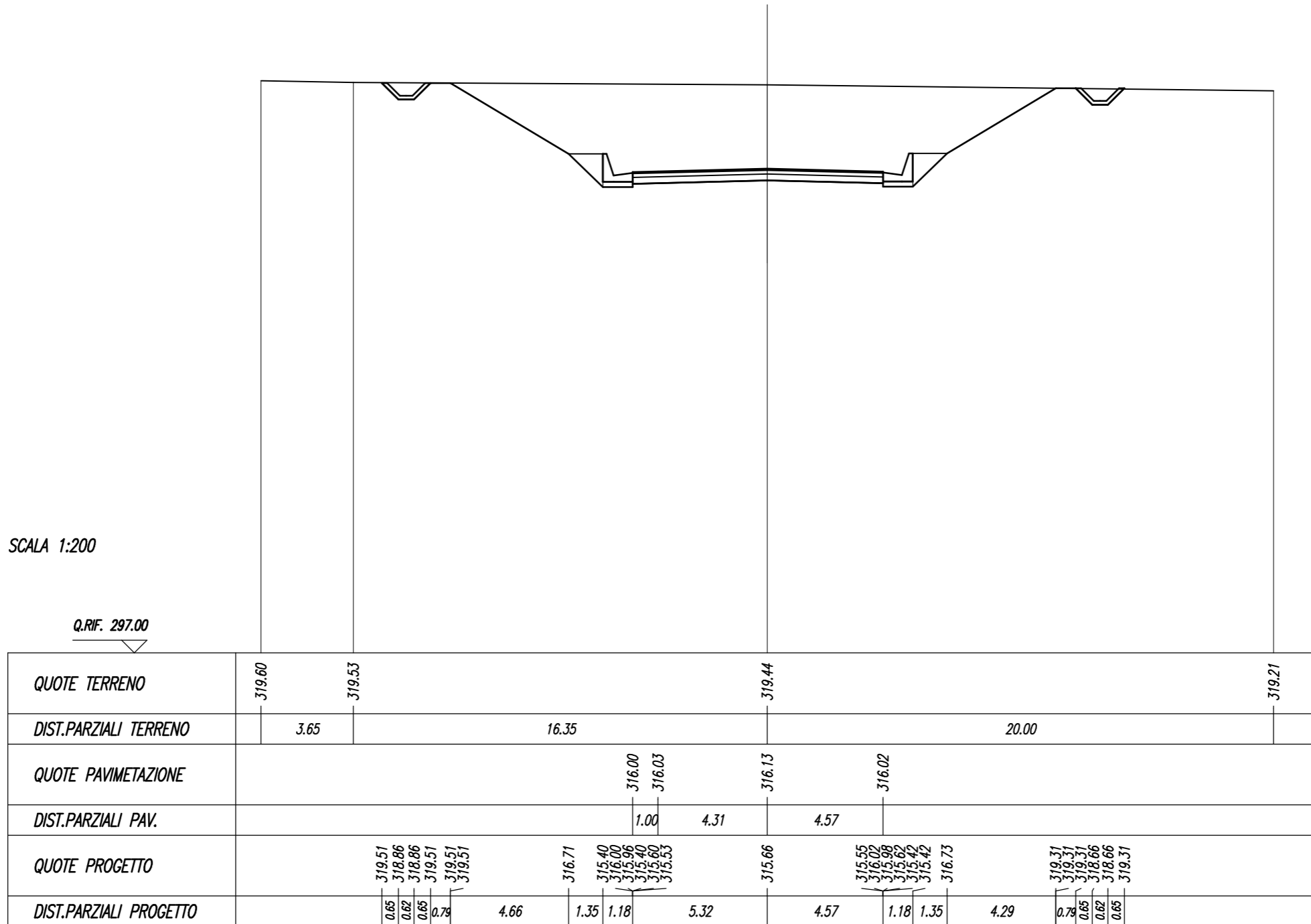
QUOTE TERRENO	319.44	319.36	319.33	319.26	319.32	319.20	319.19	319.04	318.95	319.00	318.74	318.88	318.80	318.61													
DIST.PARZIALI TERRENO		6.06	12.03	3.75	5.12	3.77	0.99	11.33	2.54	5.10	4.67	1.80	2.05	7.19													
QUOTE PAVIMENTAZIONE			317.93	317.84			316.94					316.01															
DIST.PARZIALI PAV.			2.39	25.19				24.66																			
QUOTE PROGETTO	319.43	318.78	318.78	319.43	319.43	318.64	317.33	317.93	317.89	317.33	317.53	317.46	316.47	315.55	316.07	315.97	315.61	315.41	315.41	316.72	318.48	318.48	317.83	317.83	317.83	318.48	
DIST.PARZIALI PROGETTO	0.65	0.62	0.65	0.79	1.32	1.35	1.18	27.58					24.66	1.18	1.35	2.92	0.79	0.65	0.62	0.65							

<i>SCAVI E BONIFICHE</i>	
<i>STERRO</i>	<i>70.28 sqm</i>
<i>COMPATTAZIONE FONDO SCAVO</i>	<i>9.89 m</i>

<i>RILEVATI</i>	
<i>TERRENO VEGETALE</i>	<i>13.15 m</i>

<i>SOVRASTRUTTURA</i>	
<i>STRATO DI USURA</i>	<i>9.89 m</i>
<i>STRATO DI BINDER</i>	<i>9.89 m</i>
<i>STRATO DI BASE</i>	<i>9.89 m</i>
<i>STRATO DI FONDAZIONE</i>	<i>2.47 sqm</i>

SEZIONE N. : 4
 Q. PROGETTO : 316.134
 DIST.PROG. : 0+040.00

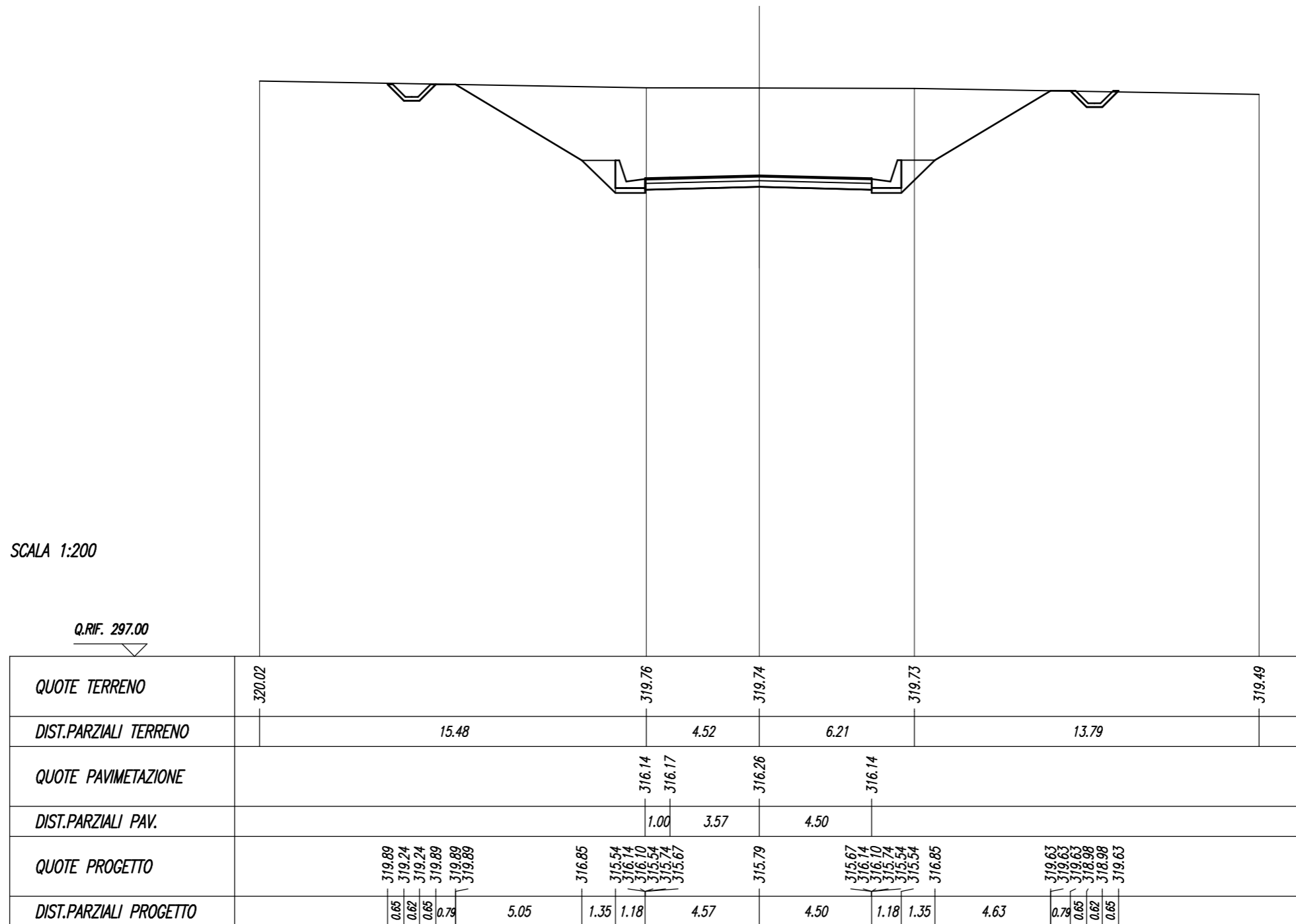


SCAVI E BONIFICHE	
STERRO	71.66 sqm
COMPATTAZIONE FONDO SCAVO	9.07 m

RILEVATI	
TERRENO VEGETALE	14.00 m

SOVRASTRUTTURA	
STRATO DI USURA	9.07 m
STRATO DI BINDER	9.07 m
STRATO DI BASE	9.07 m
STRATO DI FONDAZIONE	2.27 sqm

SEZIONE N. : 5
 Q. PROGETTO : 316.257
 DIST.PROG. : 0+060.00

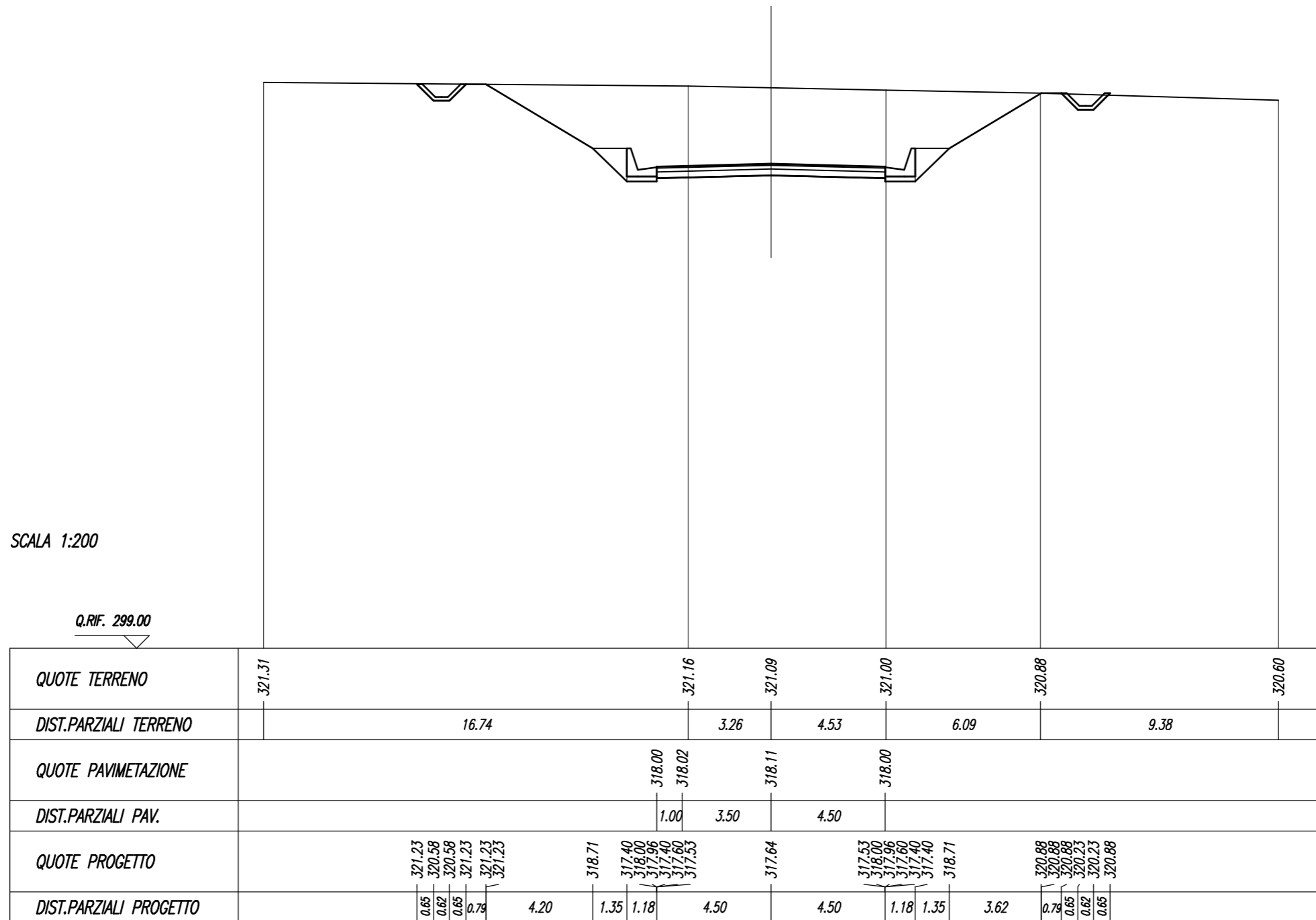


SCAVI E BONIFICHE	
STERRO	59.35 sqm
COMPATTAZIONE FONDO SCAVO	9.00 m

RILEVATI	
RILEVATO	0.01 sqm
TERRENO VEGETALE	11.83 m

SOVRASTRUTTURA	
STRATO DI USURA	9.00 m
STRATO DI BINDER	9.00 m
STRATO DI BASE	9.00 m
STRATO DI FONDAZIONE	2.26 sqm

SEZIONE N. : 7
 Q. PROGETTO : 318.110
 DIST.PROG. : 0+100.00

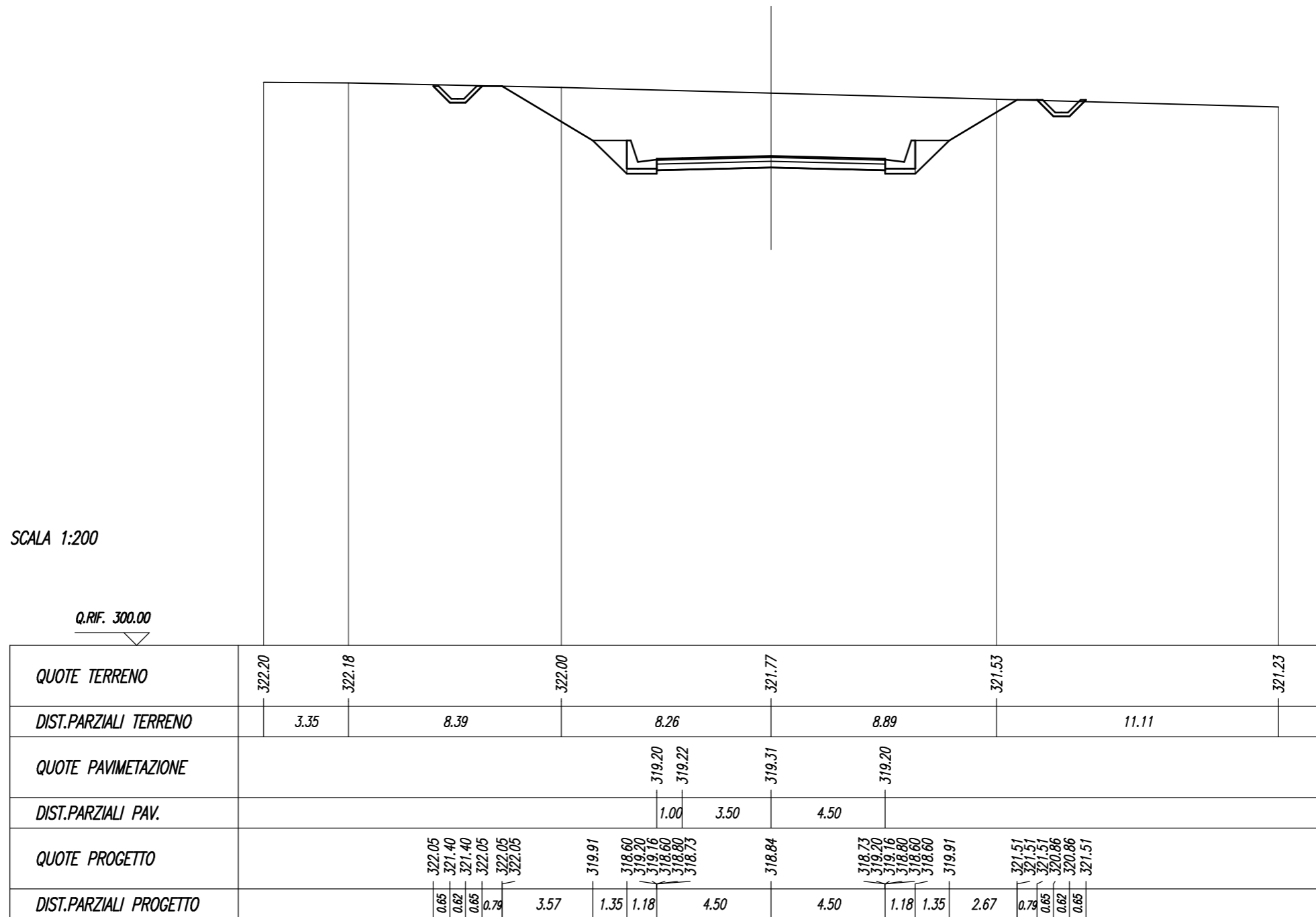


SCAVI E BONIFICHE	
STERRO	48.73 sqm
COMPATTAZIONE FONDO SCAVO	9.00 m

RILEVATI	
RILEVATO	0.01 sqm
TERRENO VEGETALE	9.97 m

SOVRASTRUTTURA	
STRATO DI USURA	9.00 m
STRATO DI BINDER	9.00 m
STRATO DI BASE	9.00 m
STRATO DI FONDAZIONE	2.26 sqm

SEZIONE N. : 8
 Q. PROGETTO : 319.310
 DIST.PROG. : 0+120.00

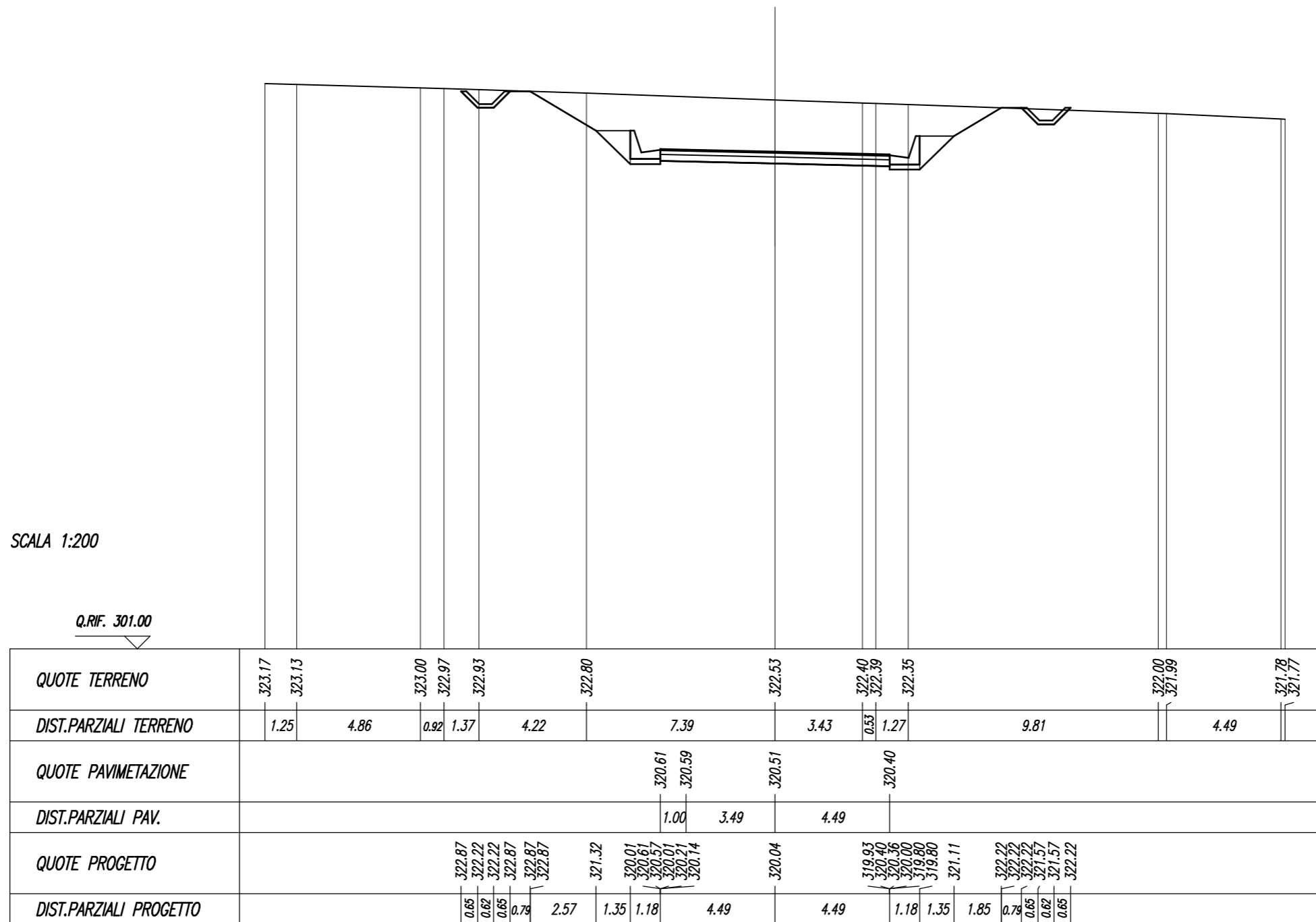


SCAVI E BONIFICHE	
STERRO	38.54 sqm
COMPATTAZIONE FONDO SCAVO	8.98 m

RILEVATI	
RILEVATO	0.02 sqm
TERRENO VEGETALE	7.88 m

SOVRASTRUTTURA	
STRATO DI USURA	8.98 m
STRATO DI BINDER	8.98 m
STRATO DI BASE	8.98 m
STRATO DI FONDAZIONE	2.24 sqm

SEZIONE N. : 9
 Q. PROGETTO : 320.510
 DIST.PROG. : 0+140.00

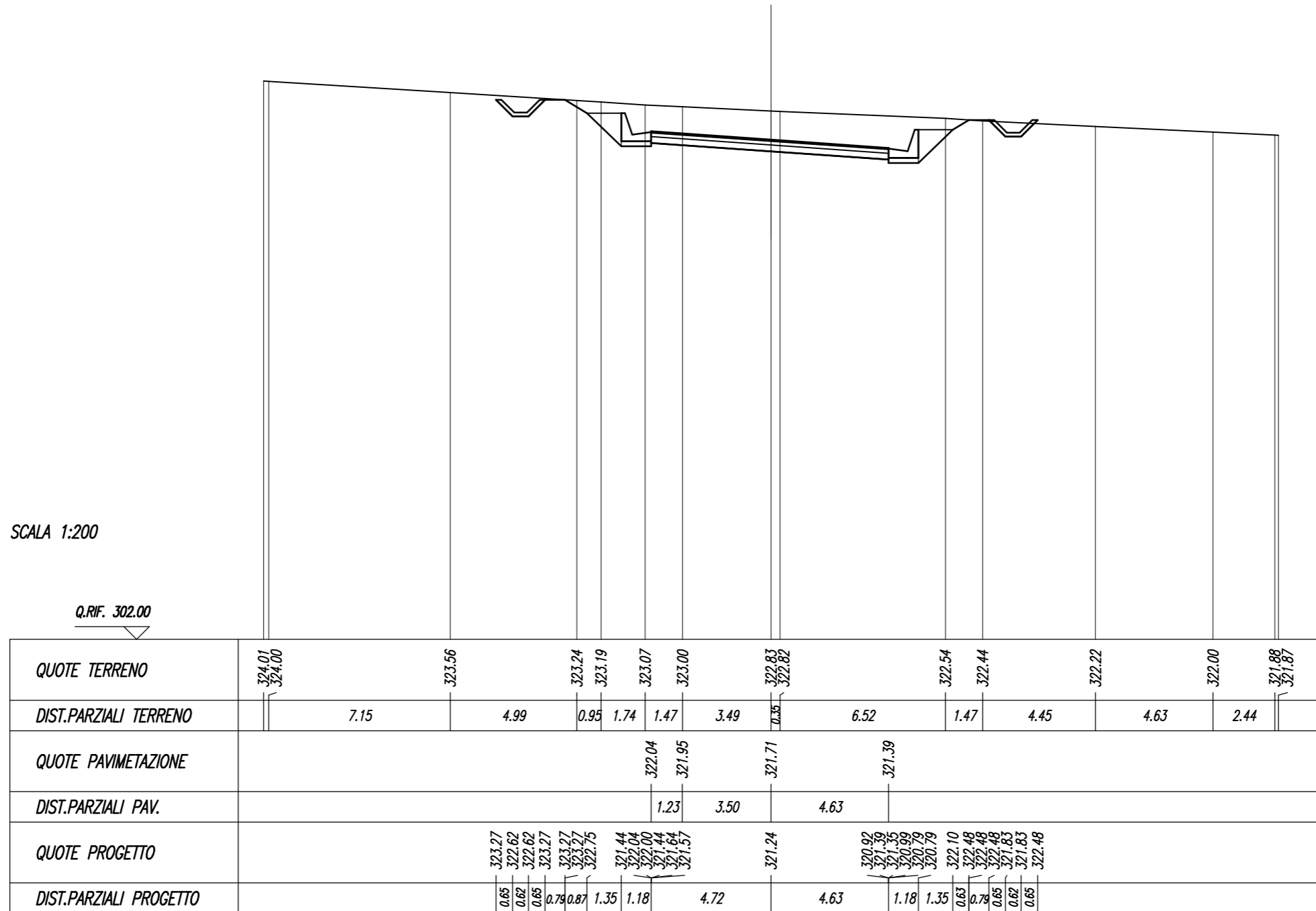


SCAVI E BONIFICHE	
STERRO	24.06 sqm
COMPATTAZIONE FONDO SCAVO	9.37 m

RILEVATI	
RILEVATO	0.03 sqm
TERRENO VEGETALE	4.45 m

SOVRASTRUTTURA	
STRATO DI USURA	9.35 m
STRATO DI BINDER	9.35 m
STRATO DI BASE	9.35 m
STRATO DI FONDAZIONE	2.34 sqm

SEZIONE N. : 10
 Q. PROGETTO : 321.710
 DIST.PROG. : 0+160.00



SCAVI E BONIFICHE	
STERRO	7.27 sqm
COMPATTAZIONE FONDO SCAVO	12.06 m

RILEVATI	
RILEVATO	0.04 sqm
TERRENO VEGETALE	3.52 m

SOVRASTRUTTURA	
STRATO DI USURA	9.88 m
STRATO DI BINDER	10.34 m
STRATO DI BASE	10.83 m
STRATO DI FONDAZIONE	2.95 sqm

SEZIONE N. : 11
 Q. PROGETTO : 322.910
 DIST.PROG. : 0+180.00

