

**ASSE VIARIO MARCHE-UMBRIA
E QUADRILATERO DI PENETRAZIONE INTERNA
MAXI LOTTO 2**

LAVORI DI COMPLETAMENTO DELLA DIRETRICE PERUGIA ANCONA:
SS. 318 DI "VALFABBRICA", TRATTO PIANELLO -VALFABBRICA
SS. 76 "VAL D'ESINO", TRATTI FOSSATO VICO - CANCELLI E ALBACINA - SERRA SAN QUIRICO
"PEDEMONTANA DELLE MARCHE", TRATTO FABRIANO-MUCCIA-SFERCIA.




PROGETTO ESECUTIVO



CONTRAENTE GENERALE:	<i>Il responsabile del Contraente Generale:</i>	<i>Il responsabile Integrazioni nelle Prestazioni Specialistiche:</i>
	Ing. Federico Montanari	Ing. Salvatore Lieto

PROGETTAZIONE: Associazione Temporanea di Imprese

Mandataria: 	Mandanti:  	
--	--	---

RESPONSABILE DELLA PROGETTAZIONE PER L'A.T.I. Prof. Ing. Antonio Grimaldi GEOLOGO Dott. Geol. Fabrizio Pontoni COORDINATORE DELLA SICUREZZA IN FASE DI PROGETTAZIONE Ing. Michele Curtale	  	IL RESPONSABILE DEL PROCEDIMENTO Ing. Iginio Farotti
---	--	--

2.1.3 - PEDEMONTANA DELLE MARCHE
3° stralcio funzionale: Castelraimondo nord - Castelraimondo sud
4° stralcio funzionale: Castelraimondo sud - innesto S.S.77 a Muccia
INTERSEZIONI E SPINCOLI
Svincolo di Camerino sud/Muccia
Sezioni trasversali

SCALA:	1:200
DATA:	Marzo 2020

Codice Unico di Progetto (CUP) **F12C03000050021**

Codice elaborato:

Opera	Tratto	Settore	CEE	WBS	Id. doc.	N. progr.	Rev.
L 0 7 0 3	2 1 3	E 1 1	C 5 4 7 0 3	S E Z	0 1	A	

Nome File: **LO703213E1CS4703SEZ01A**

REV.	DATA	DESCRIZIONE	Redatto	Controllato	Approvato
A	Marzo 2020	Emissione PE	PROGIN	C. Di Serio	S. Lieto
B					
C					

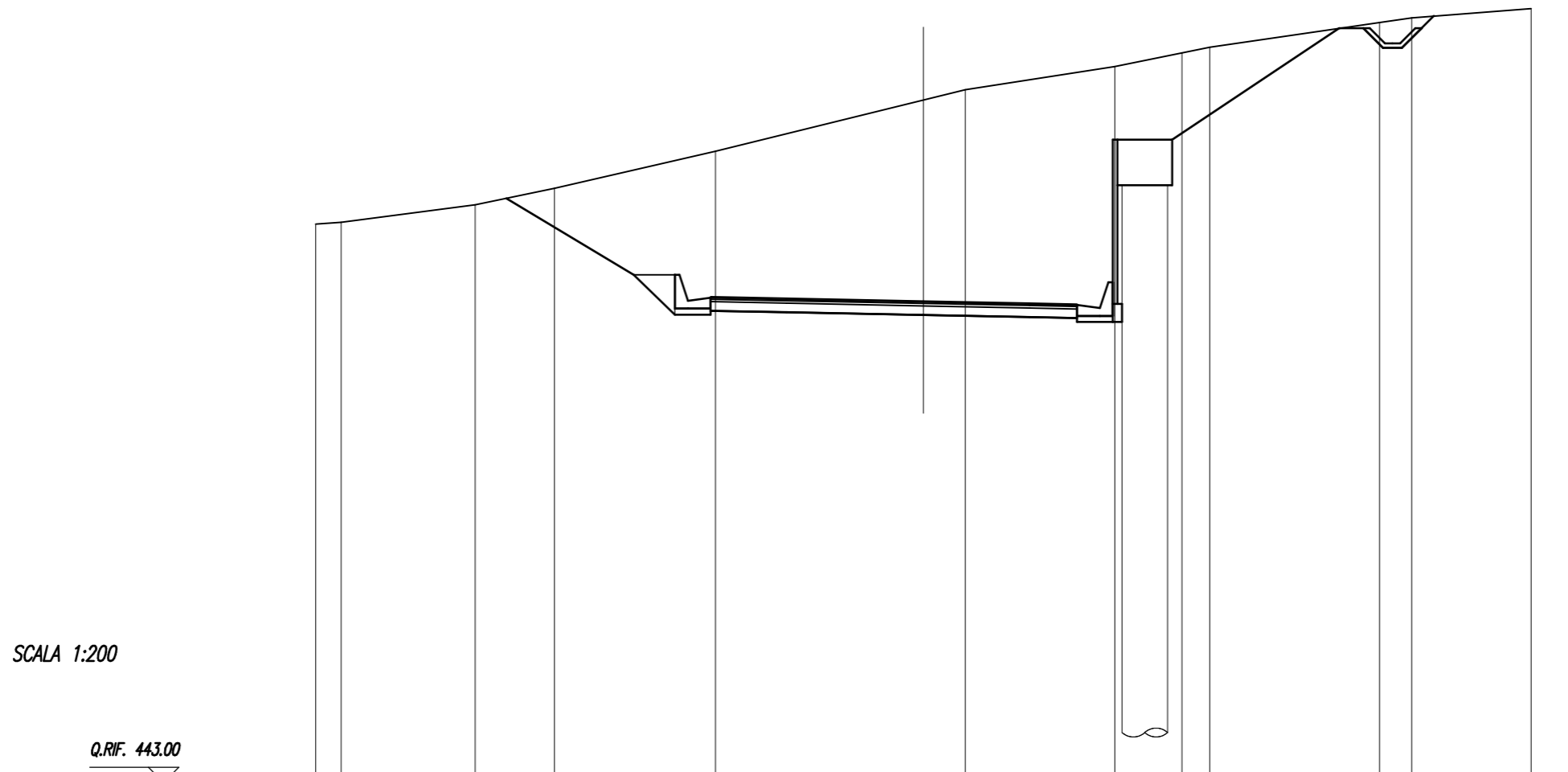
ROTATORIA

SCAVI E BONIFICHE	
STERRO	119,57 sqm
COMPATTAZIONE FONDO SCAVO	12,06 m

RILEVATI	
TERRENO VEGETALE	12,83 m

SOVRASTRUTTURA	
STRATO DI USURA	12,06 m
STRATO DI BINDER	12,06 m
STRATO DI BASE	12,06 m
MISTO CEMENTATO IN SITU	12,06 m

SEZIONE N. : 1
 Q. PROGETTO : 458.838
 DIST.PROG. : 0+000.00



SCALA 1:200

Q.RIF. 443.00

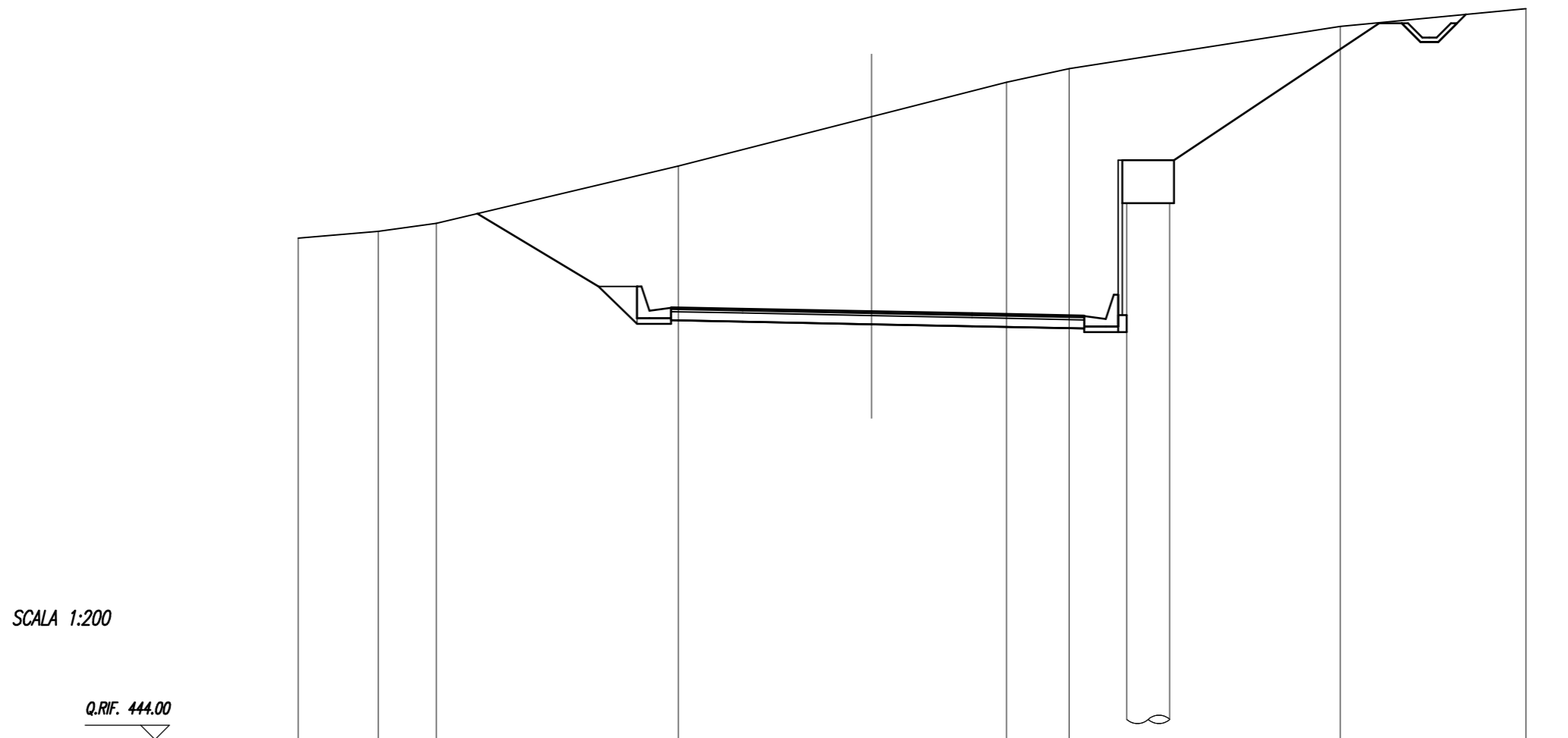
QUOTE TERRENO	461.37	461.43	462.00	462.55	463.76	465.44	465.78	466.54	467.00	467.19	468.00	468.15	468.45							
DIST.PARZIALI TERRENO	0.84	4.42	2.61	5.30	6.84	1.38	4.91	2.21	0.91	5.59	1.06	3.93								
QUOTE PAVIMENTAZIONE					458.98	458.93	458.84	458.77	458.74											
DIST.PARZIALI PAV.					2.50	4.50	3.50	1.56												
QUOTE PROGETTO			462.21	459.70	458.39	458.52	458.39	458.59	458.47	458.38	458.31	458.28	458.35	458.15	464.15	467.81	467.81	467.16	467.16	468.21
DIST.PARZIALI PROGETTO			4.19	1.35	1.18	2.50	4.50	3.50	1.56	1.18	1.95	5.50	0.79	0.65	0.62	1.05				

SCAVI E BONIFICHE	
STERRO	150.74 sqm
COMPATTAZIONE FONDO SCAVO	14.42 m

RILEVATI	
TERRENO VEGETALE	14.88 m

SOVRASTRUTTURA	
STRATO DI USURA	14.42 m
STRATO DI BINDER	14.42 m
STRATO DI BASE	14.42 m
MISTO CEMENTATO IN SITU	14.42 m

SEZIONE N. : 2
 Q. PROGETTO : 458.945
 DIST.PROG. : 0+004.47



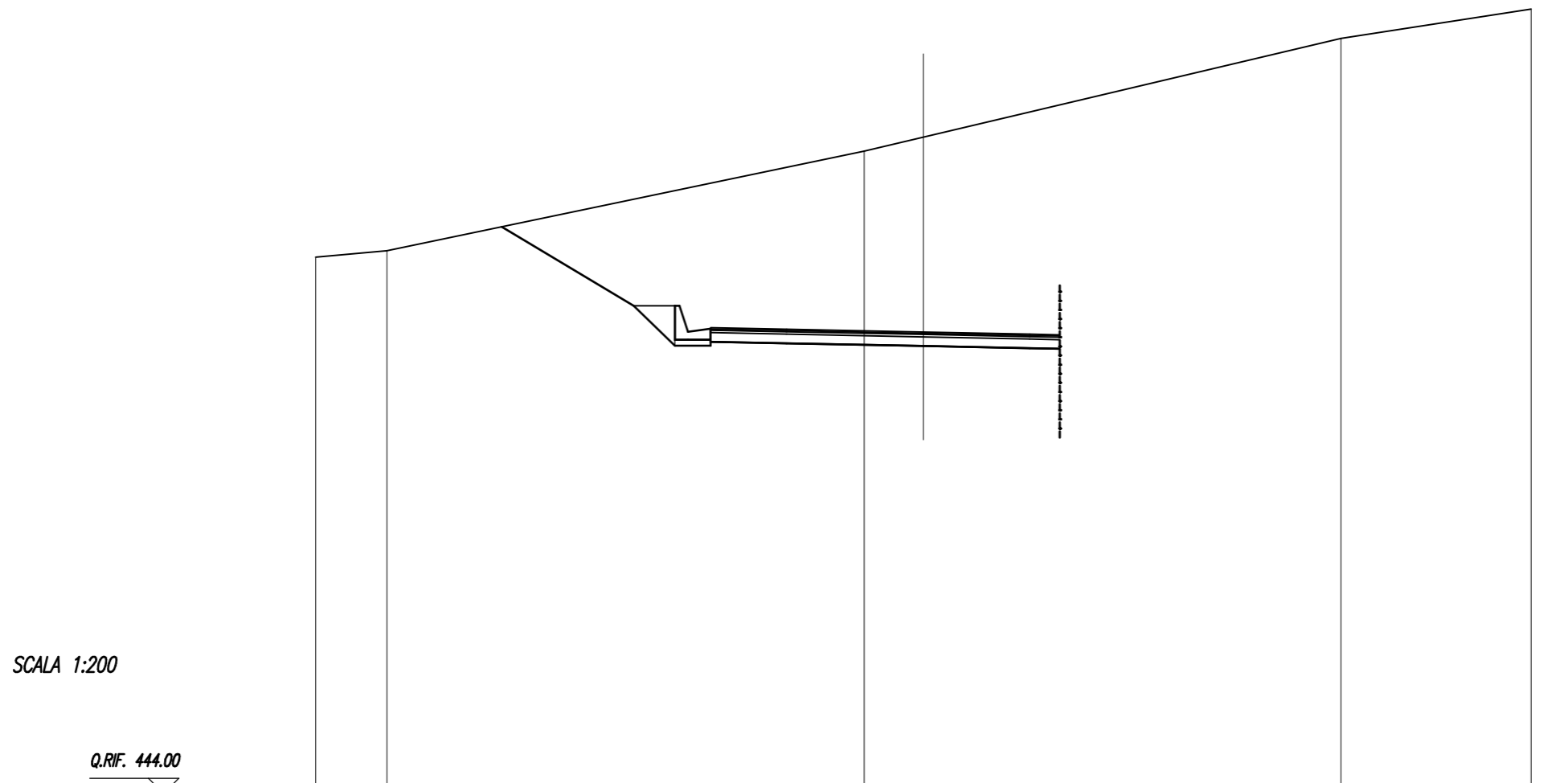
QUOTE TERRENO	461.49	461.72	462.00	464.00	465.72	466.92	467.40	468.87	469.48											
DIST.PARZIALI TERRENO	2.79	2.02	8.44	6.74	4.70	2.19	9.46	6.47												
QUOTE PAVIMENTAZIONE				459.08	459.03	458.94	458.87	458.80												
DIST.PARZIALI PAV.				2.50	4.50	3.50	3.92													
QUOTE PROGETTO		462.34	459.80	458.49	458.62	458.49	458.69	458.57	458.48	458.41	458.34	458.41	458.21	458.21	464.21	468.98	468.98	468.33	468.33	469.30
DIST.PARZIALI PROGETTO		4.22	1.35	1.18	2.50	4.50	3.50	3.92	1.18	1.95	7.16	0.79	0.65	0.62	0.97					

SCAVI E BONIFICHE	
STERRO	95.35 sqm
COMPATTAZIONE FONDO SCAVO	11.49 m

RILEVATI	
TERRENO VEGETALE	6.41 m

SOVRASTRUTTURA	
STRATO DI USURA	11.49 m
STRATO DI BINDER	11.49 m
STRATO DI BASE	11.49 m
MISTO CEMENTATO IN SITU	11.49 m

SEZIONE N. : 3
 Q. PROGETTO : 459.184
 DIST.PROG. : 0+016.49



SCALA 1:200

Q.RIF. 444.00

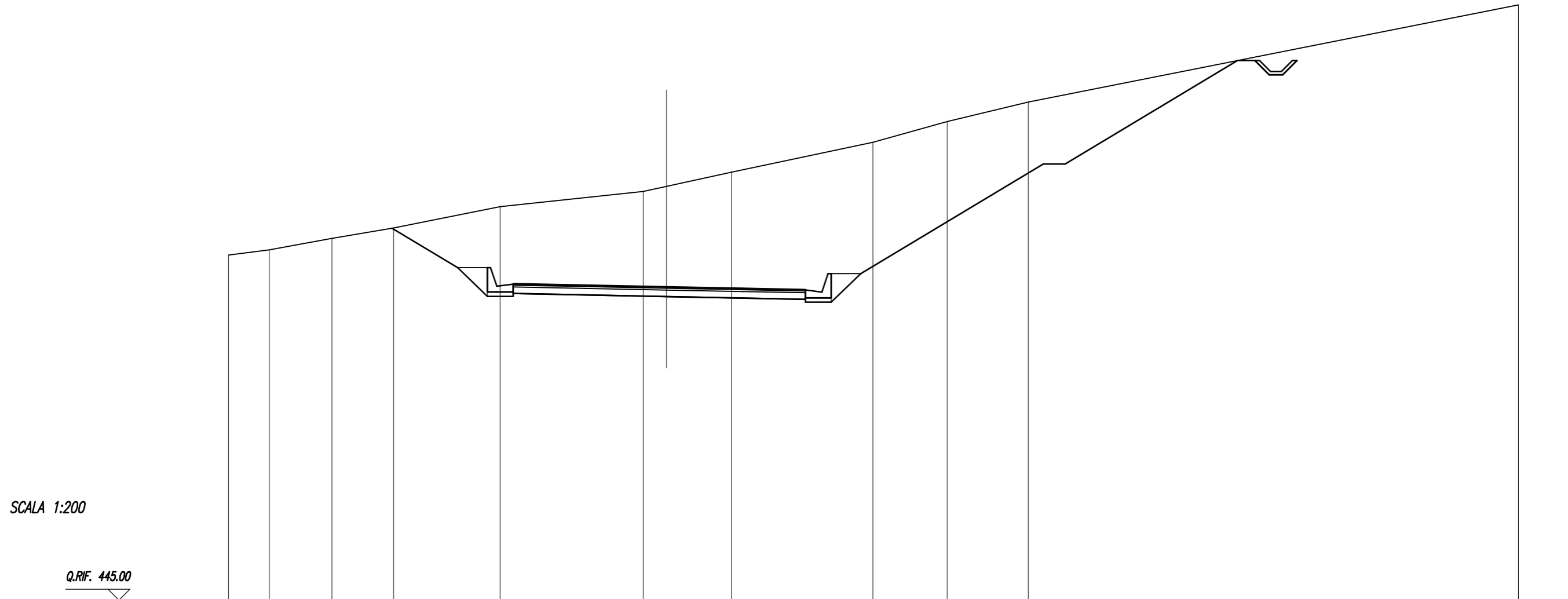
QUOTE TERRENO	461.65	461.86				465.14	465.60		468.84	469.81	
DIST.PARZIALI TERRENO	2.35		15.71			1.95		13.74		6.26	
QUOTE PAVIMENTAZIONE					459.32	459.27	459.18		459.11	459.09	
DIST.PARZIALI PAV.					2.50	4.50	3.50		0.99		
QUOTE PROGETTO		462.65	460.04	458.73	458.86	458.73	458.93	458.81	458.72	458.65	458.63
DIST.PARZIALI PROGETTO		4.34	1.35	1.18	2.50	4.50	3.50	0.99			

SCAVI E BONIFICHE	
STERRO	151.54 sqm
COMPATTAZIONE FONDO SCAVO	13.34 m

RILEVATI	
TERRENO VEGETALE	26.10 m

SOVRASTRUTTURA	
STRATO DI USURA	13.34 m
STRATO DI BINDER	13.34 m
STRATO DI BASE	13.34 m
MISTO CEMENTATO IN SITU	13.34 m

SEZIONE N. : 4
 Q. PROGETTO : 459.324
 DIST.PROG. : 0+026.17



SCALA 1:200

Q.RIF. 445.00

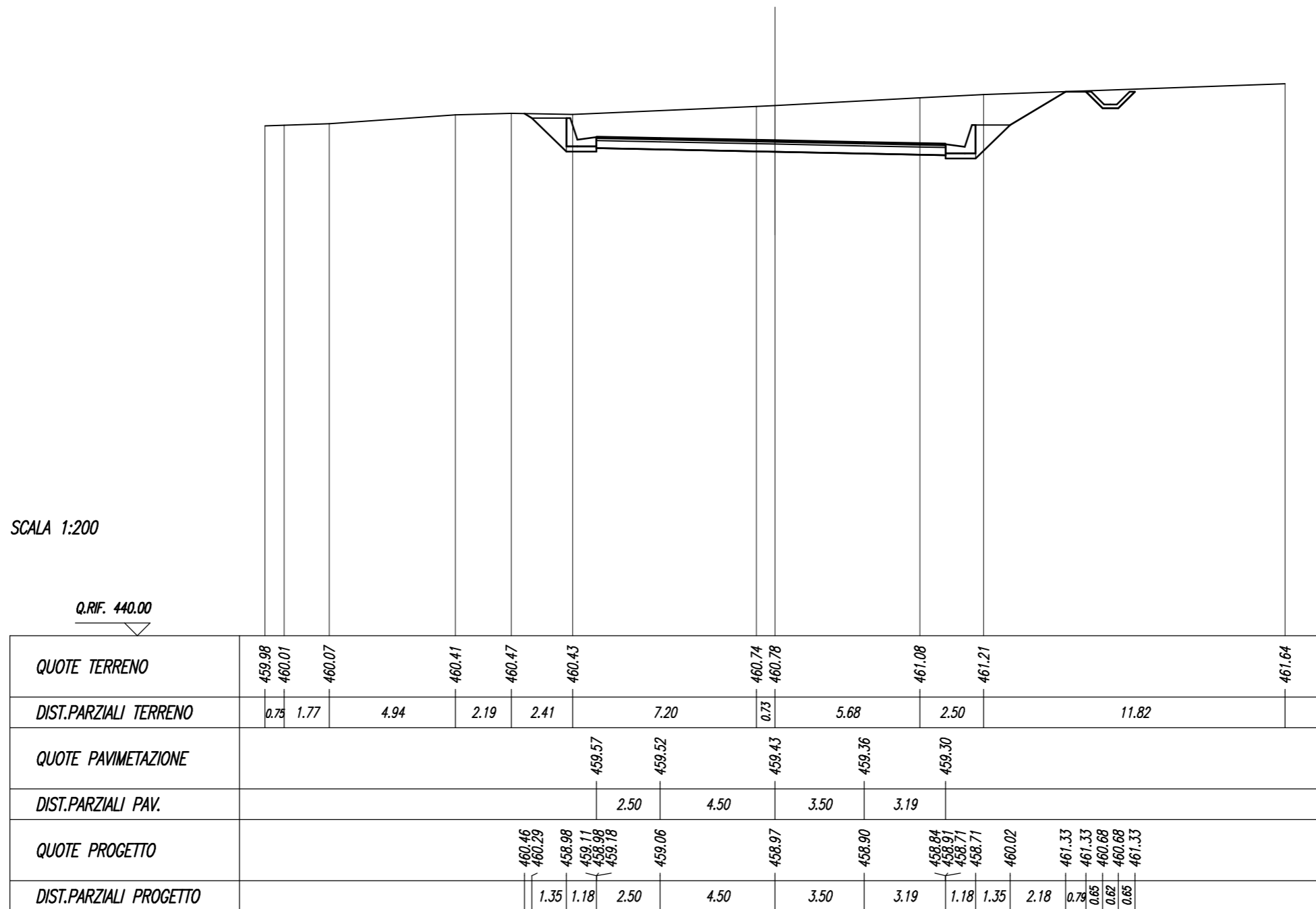
QUOTE TERRENO	460.76	461.00	461.52	462.00	462.97		463.67	463.90	464.54	465.91	466.85	467.74		472.18													
DIST.PARZIALI TERRENO	1.87	2.86	2.81	4.86		6.54	1.06	2.98	6.45	3.40	3.70		22.38														
QUOTE PAVIMENTAZIONE					459.46	459.41	459.32	459.25	459.20																		
DIST.PARZIALI PAV.					2.50	4.50	3.50	2.84																			
QUOTE PROGETTO			461.99	460.18	458.87	459.00	458.87	459.07	458.95		458.86	458.79	458.74	458.61	458.61	459.92		464.92	464.92		469.64	469.64	468.99	468.99	468.99	468.99	469.64
DIST.PARZIALI PROGETTO			3.01	1.35	1.18	2.50		4.50	3.50	2.84	1.18	1.35		8.33	1.00	7.87					0.78	0.65	0.62	0.62	0.65		

SCAVI E BONIFICHE	
STERRO	35,36 sqm
COMPATTAZIONE FONDO SCAVO	13,69 m

RILEVATI	
TERRENO VEGETALE	5,58 m

SOVRASTRUTTURA	
STRATO DI USURA	13,69 m
STRATO DI BINDER	13,69 m
STRATO DI BASE	13,69 m
MISTO CEMENTATO IN SITU	13,69 m

SEZIONE N. : 5
 Q. PROGETTO : 459.431
 DIST.PROG. : 0+037.99

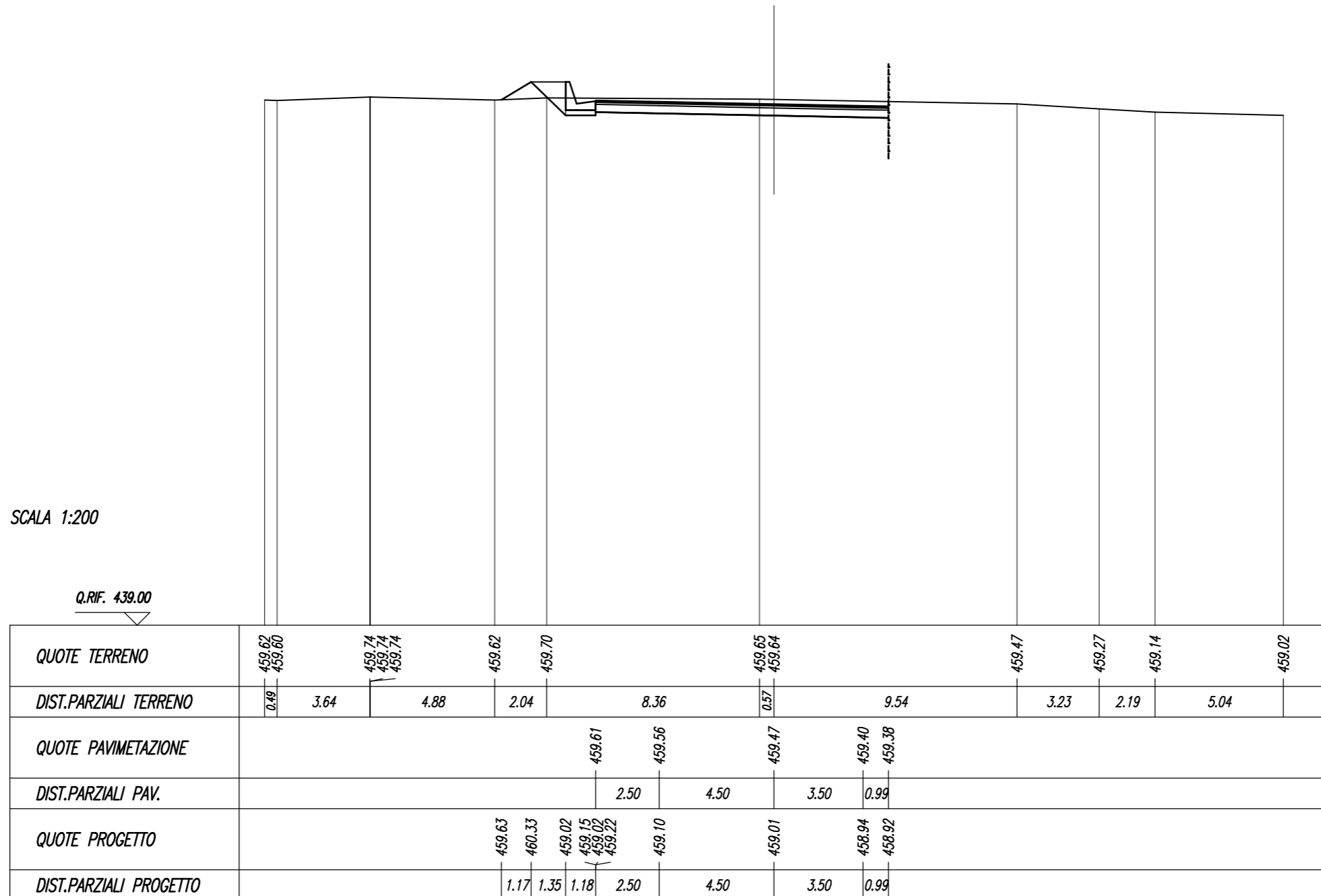


SCAVI E BONIFICHE	
STERRO	8.00 sqm
COMPATTAZIONE FONDO SCAVO	11.49 m

RILEVATI	
RILEVATO	0.57 sqm
TERRENO VEGETALE	2.71 m

SOVRASTRUTTURA	
STRATO DI USURA	11.49 m
STRATO DI BINDER	11.49 m
STRATO DI BASE	11.49 m
MISTO CEMENTATO IN SITU	11.49 m

SEZIONE N. : 6
 Q. PROGETTO : 459.468
 DIST.PROG. : 0+049.73

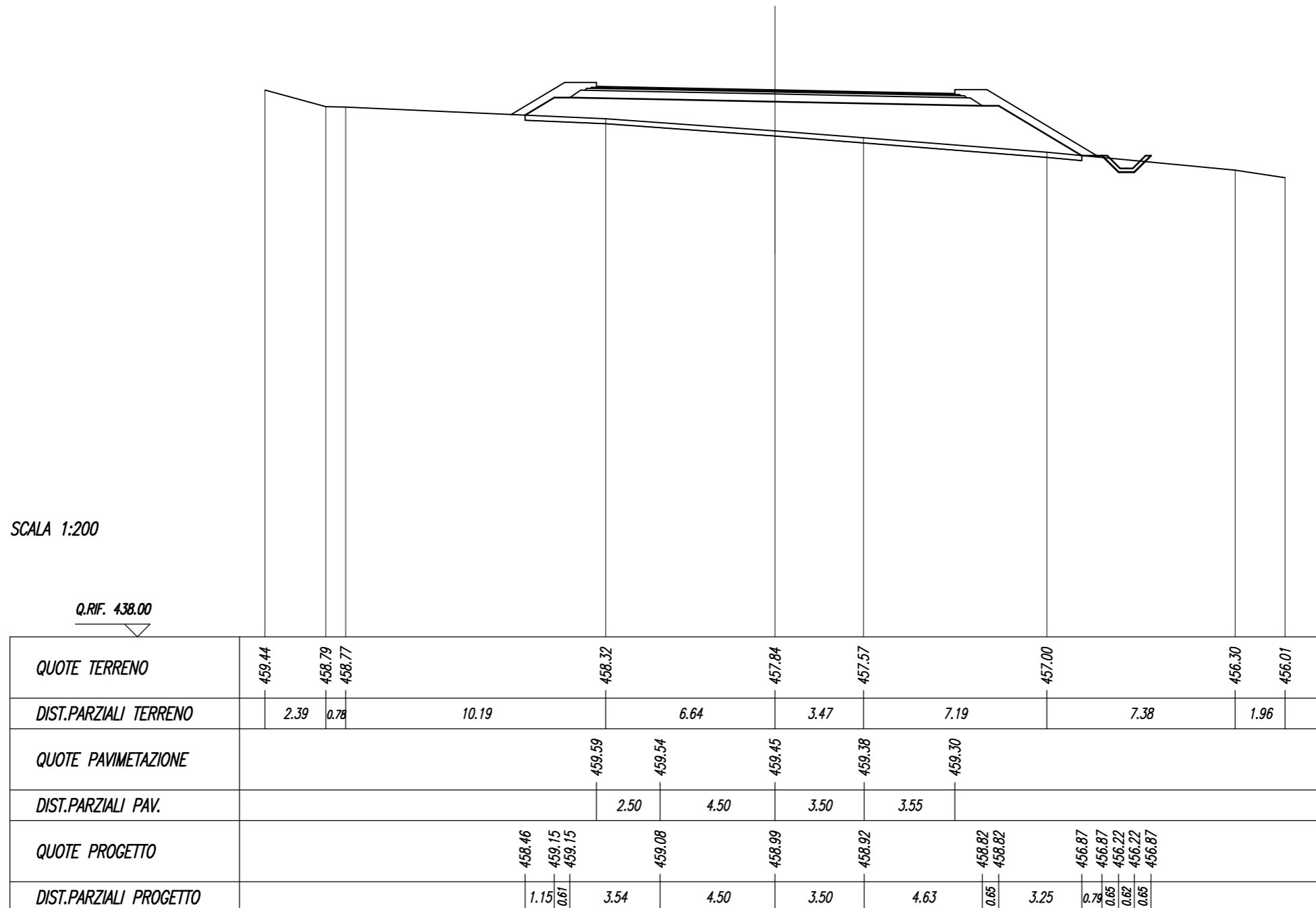


<i>SCAVI E BONIFICHE</i>	
STERRO	0.53 sqm
SCOTICO	21.83 m
BONIFICA - TRATTAMENTO IN SITU	21.83 m

<i>RILEVATI</i>	
RILEVATO	27.94 sqm
TERRENO VEGETALE	10.39 m

<i>SOVRASTRUTTURA</i>	
STRATO DI USURA	14.05 m
STRATO DI BINDER	14.43 m
STRATO DI BASE	14.81 m
MISTO CEMENTATO IN SITU	15.28 m

SEZIONE N. : 7
 Q. PROGETTO : 459.445
 DIST.PROG. : 0+059.86

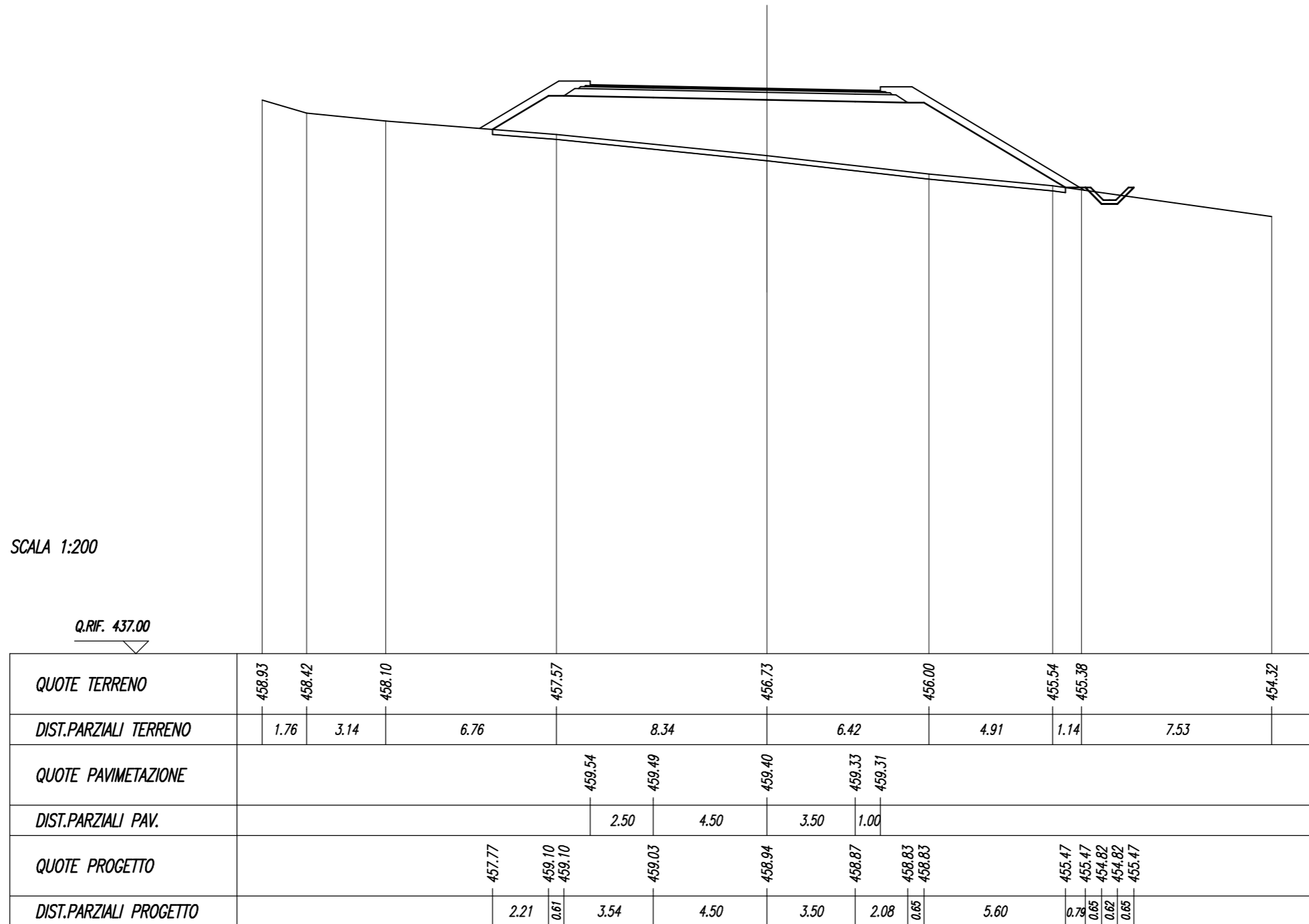


SCAVI E BONIFICHE	
STERRO	0.43 sqm
SCOTICO	22.69 m
BONIFICA - TRATTAMENTO IN SITU	22.69 m

RILEVATI	
RILEVATO	45.85 sqm
TERRENO VEGETALE	14.42 m

SOVRASTRUTTURA	
STRATO DI USURA	11.50 m
STRATO DI BINDER	11.88 m
STRATO DI BASE	12.26 m
MISTO CEMENTATO IN SITU	12.72 m

SEZIONE N. : 8
 Q. PROGETTO : 459.400
 DIST.PROG. : 0+066.79

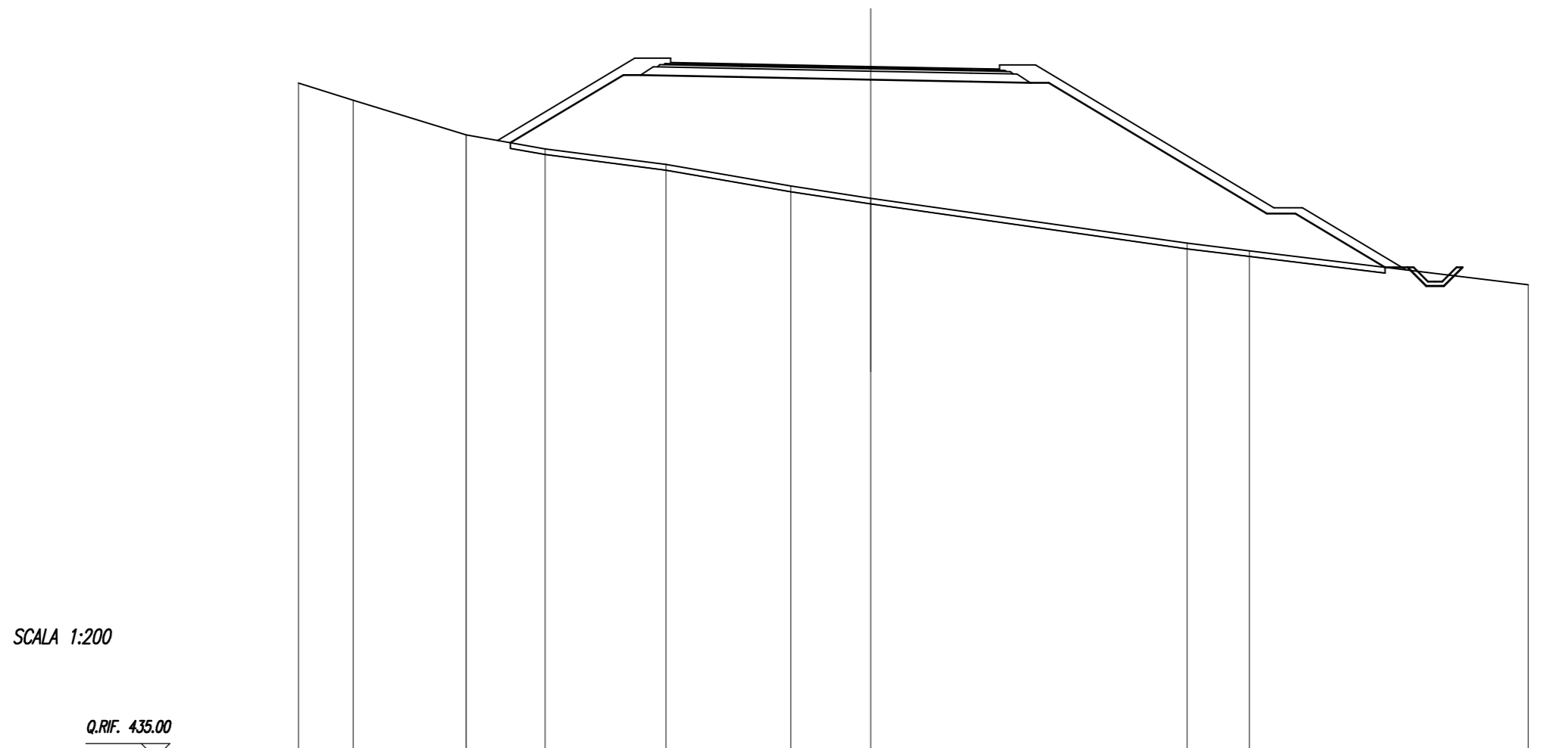


SCAVI E BONIFICHE	
STERRO	0.47 sqm
SCOTICO	30.56 m
BONIFICA - TRATTAMENTO IN SITU	30.56 m

RILEVATI	
RILEVATO	98.73 sqm
TERRENO VEGETALE	23.33 m

SOVRASTRUTTURA	
STRATO DI USURA	11.50 m
STRATO DI BINDER	11.88 m
STRATO DI BASE	12.26 m
MISTO CEMENTATO IN SITU	12.72 m

SEZIONE N. : 9
 Q. PROGETTO : 459.178
 DIST.PROG. : 0+084.29



SCALA 1:200

	Q.RIF. 435.00																					
QUOTE TERRENO	458.60	458.00	456.79	456.30	455.75	455.00	454.57		453.00	452.73				451.55								
DIST.PARZIALI TERRENO	1.91	3.94	2.76	4.23	4.36	2.80	11.05			2.18	9.74											
QUOTE PAVIMENTAZIONE					459.32	459.27	459.18		459.11	459.09												
DIST.PARZIALI PAV.					2.50	4.50	3.50	1.00														
QUOTE PROGETTO			456.52		458.88	458.88	458.81		458.72		458.65	458.61	458.61		454.04	454.04		452.16	452.16	451.51	451.51	452.16
DIST.PARZIALI PROGETTO			3.94	0.61	3.54	4.50	3.50	2.08		0.65	7.62		1.00	3.13	0.74	0.65	0.62	0.65				

SCAVI E BONIFICHE	
STERRO	0.47 sqm
SCOTICO	31.16 m
BONIFICA - TRATTAMENTO IN SITU	31.16 m


RILEVATI	
RILEVATO	109.11 sqm
TERRENO VEGETALE	23.97 m

SOVRASTRUTTURA	
STRATO DI USURA	11.50 m
STRATO DI BINDER	11.88 m
STRATO DI BASE	12.26 m
MISTO CEMENTATO IN SITU	12.72 m

SEZIONE N. : 10
 Q. PROGETTO : 458.818
 DIST.PROG. : 0+101.78

SCALA 1:200

Q.RIF. 434.00




QUOTE TERRENO	458.90	458.80	458.68 458.73 458.70	457.16	455.45	453.97	453.40 453.17	453.00	451.90	449.47	
DIST.PARZIALI TERRENO	1.45	1.32	0.59	5.70	5.37	5.45	2.14 0.88	2.58	3.14	18.89	
QUOTE PAVIMENTAZIONE					458.96	458.91	458.82	458.75 458.73			
DIST.PARZIALI PAV.					2.50	4.50	3.50	1.00			
QUOTE PROGETTO				457.18	458.52 458.52	458.45	458.36	458.29 458.25 458.25	453.68 453.68	450.42 450.42 449.77 449.77 450.42	
DIST.PARZIALI PROGETTO				2.24	0.61	3.54	4.50	3.50	2.08 0.65	7.62 1.00	5.43 0.74 0.65 0.62 0.65

SCAVI E BONIFICHE	
SCOTICO	25.67 m
BONIFICA - TRATTAMENTO IN SITU	25.67 m

RILEVATI	
RILEVATO	61.37 sqm
TERRENO VEGETALE	16.93 m

SOVRASTRUTTURA	
STRATO DI USURA	12.27 m
STRATO DI BINDER	12.65 m
STRATO DI BASE	13.03 m
MISTO CEMENTATO IN SITU	13.49 m

SEZIONE N. : 11
 Q. PROGETTO : 458.736
 DIST.PROG. : 0+105.49

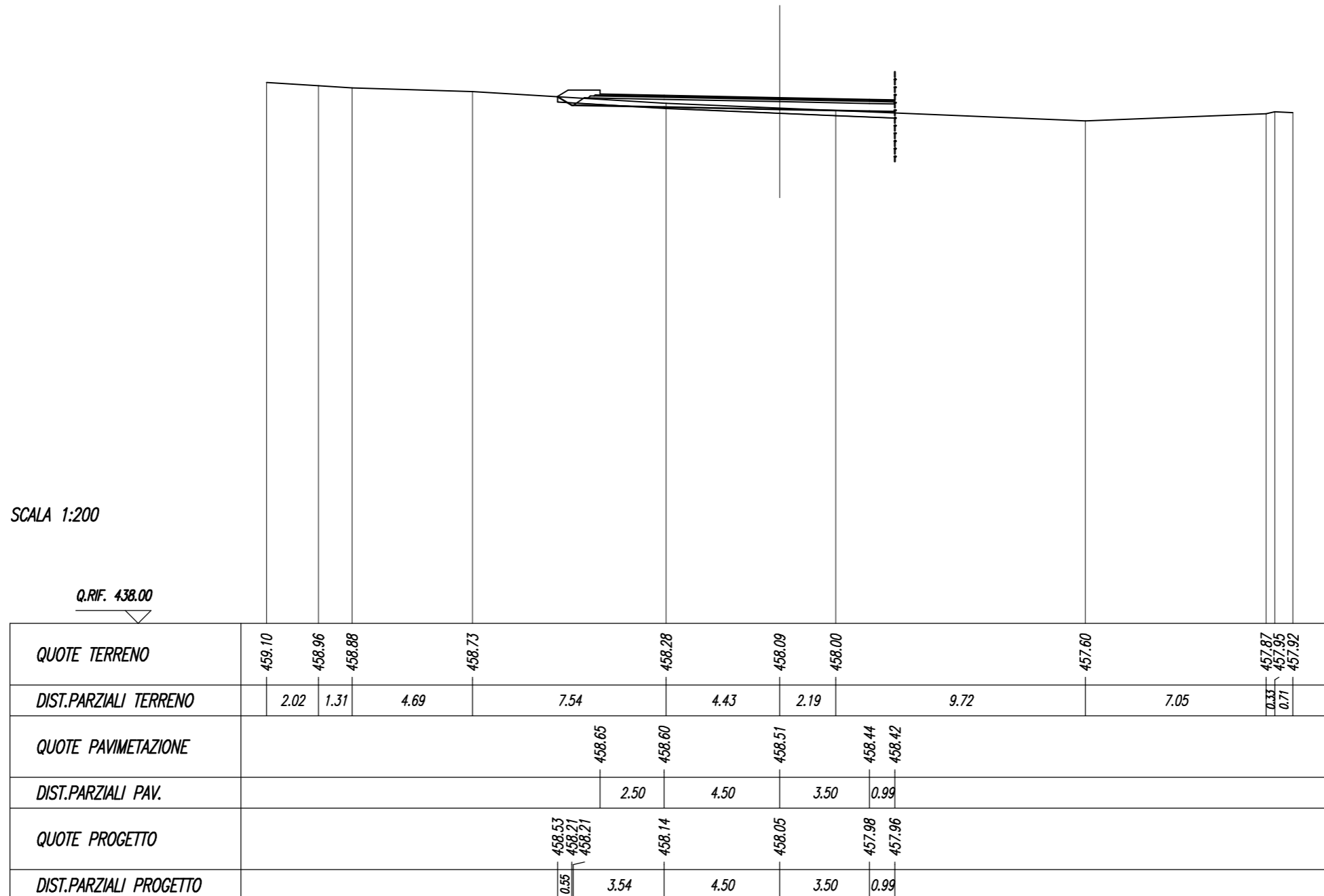


SCAVI E BONIFICHE	
STERRO	1.33 sqm
SCOTICO	8.99 m
BONIFICA - TRATTAMENTO IN SITU	13.14 m

RILEVATI	
RILEVATO	1.50 sqm
TERRENO VEGETALE	1.90 m

SOVRASTRUTTURA	
STRATO DI USURA	11.49 m
STRATO DI BINDER	11.68 m
STRATO DI BASE	11.87 m
MISTO CEMENTATO IN SITU	12.10 m

SEZIONE N. : 12
 Q. PROGETTO : 458.505
 DIST.PROG. : 0+116.35




SCAVI E BONIFICHE	
STERRO	4.45 sqm
SCOTICO	5.23 m
BONIFICA - TRATTAMENTO IN SITU	12.82 m

RILEVATI	
RILEVATO	1.85 sqm
TERRENO VEGETALE	5.42 m

SOVRASTRUTTURA	
STRATO DI USURA	13.17 m
STRATO DI BINDER	13.36 m
STRATO DI BASE	13.55 m
MISTO CEMENTATO IN SITU	13.78 m

SEZIONE N. : 13
 Q. PROGETTO : 458.407
 DIST.PROG. : 0+122.08

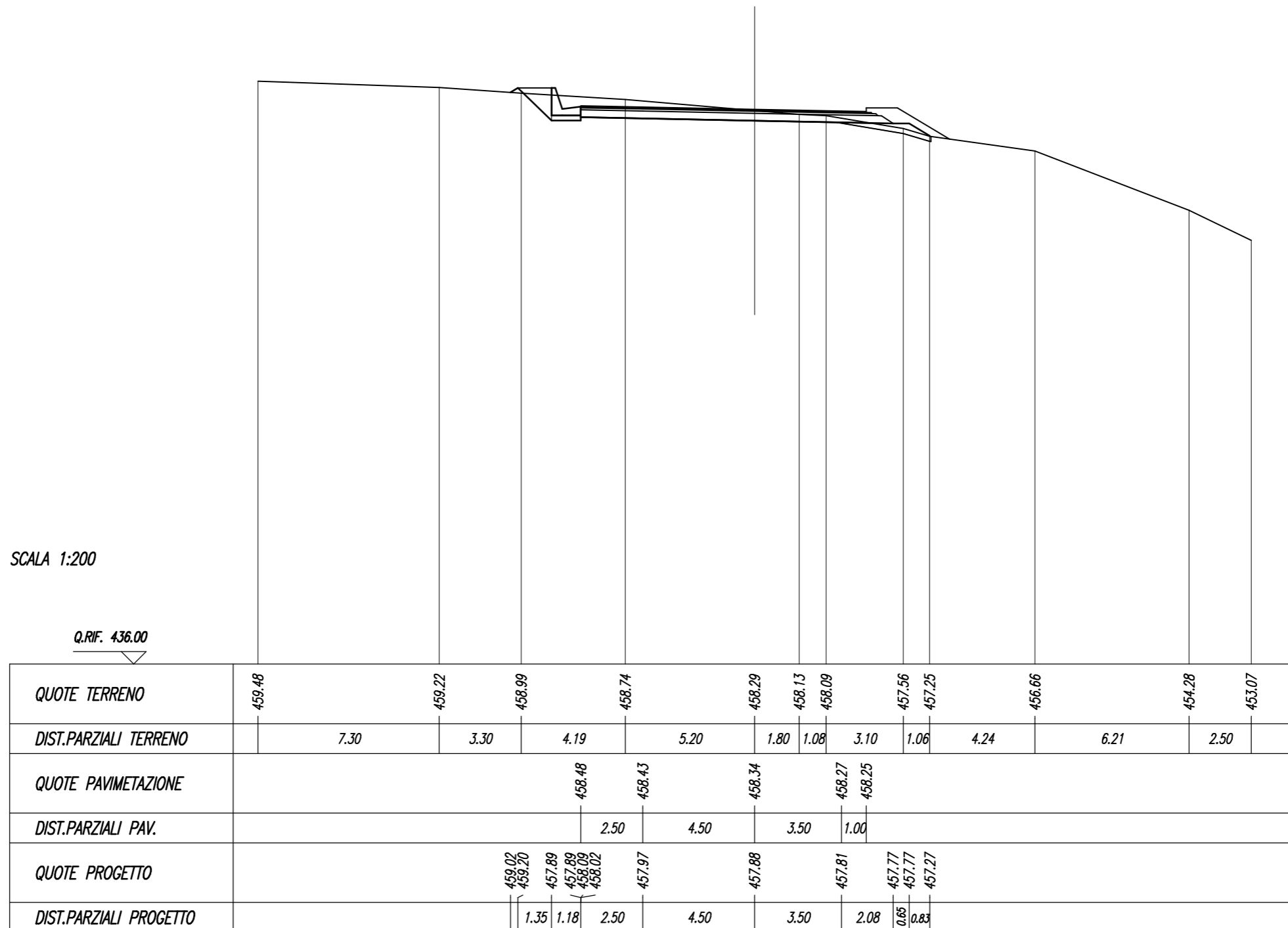


SCAVI E BONIFICHE	
STERRO	7,36 sqm
SCOTICO	3,60 m
BONIFICA - TRATTAMENTO IN SITU	3,79 m
COMPATTAZIONE FONDO SCAVO	11,66 m

RILEVATI	
RILEVATO	1,00 sqm
TERRENO VEGETALE	5,56 m

SOVRASTRUTTURA	
STRATO DI USURA	11,50 m
STRATO DI BINDER	11,69 m
STRATO DI BASE	11,88 m
MISTO CEMENTATO IN SITU	12,11 m

SEZIONE N. : 14
 Q. PROGETTO : 458.341
 DIST.PROG. : 0+126.84

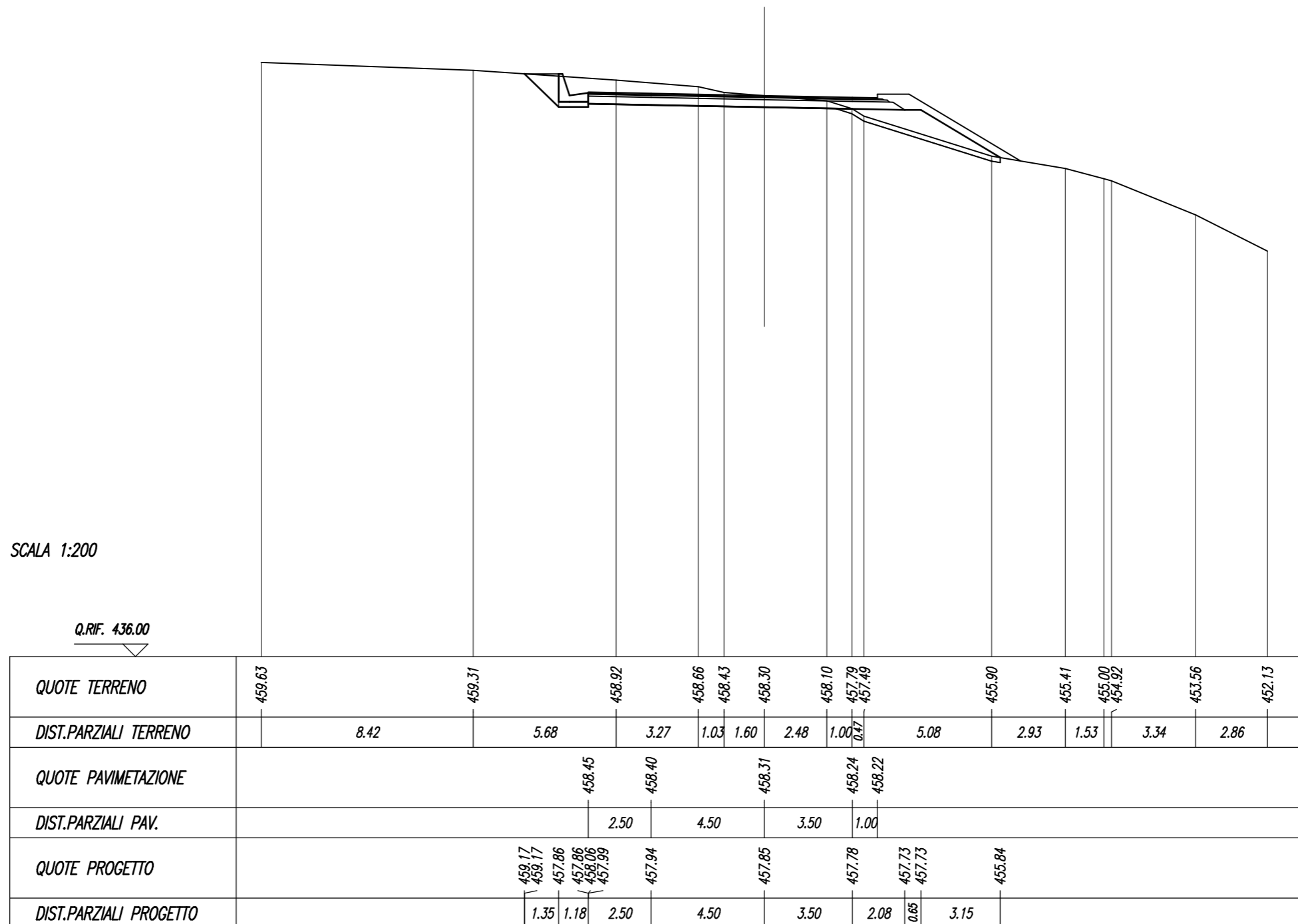


SCAVI E BONIFICHE	
STERRO	8.70 sqm
SCOTICO	5.89 m
BONIFICA - TRATTAMENTO IN SITU	6.52 m
COMPATTAZIONE FONDO SCAVO	10.50 m

RILEVATI	
RILEVATO	4.25 sqm
TERRENO VEGETALE	7.93 m

SOVRASTRUTTURA	
STRATO DI USURA	11.50 m
STRATO DI BINDER	11.69 m
STRATO DI BASE	11.88 m
MISTO CEMENTATO IN SITU	12.11 m

SEZIONE N. : 15
 Q. PROGETTO : 458.306
 DIST.PROG. : 0+129.97

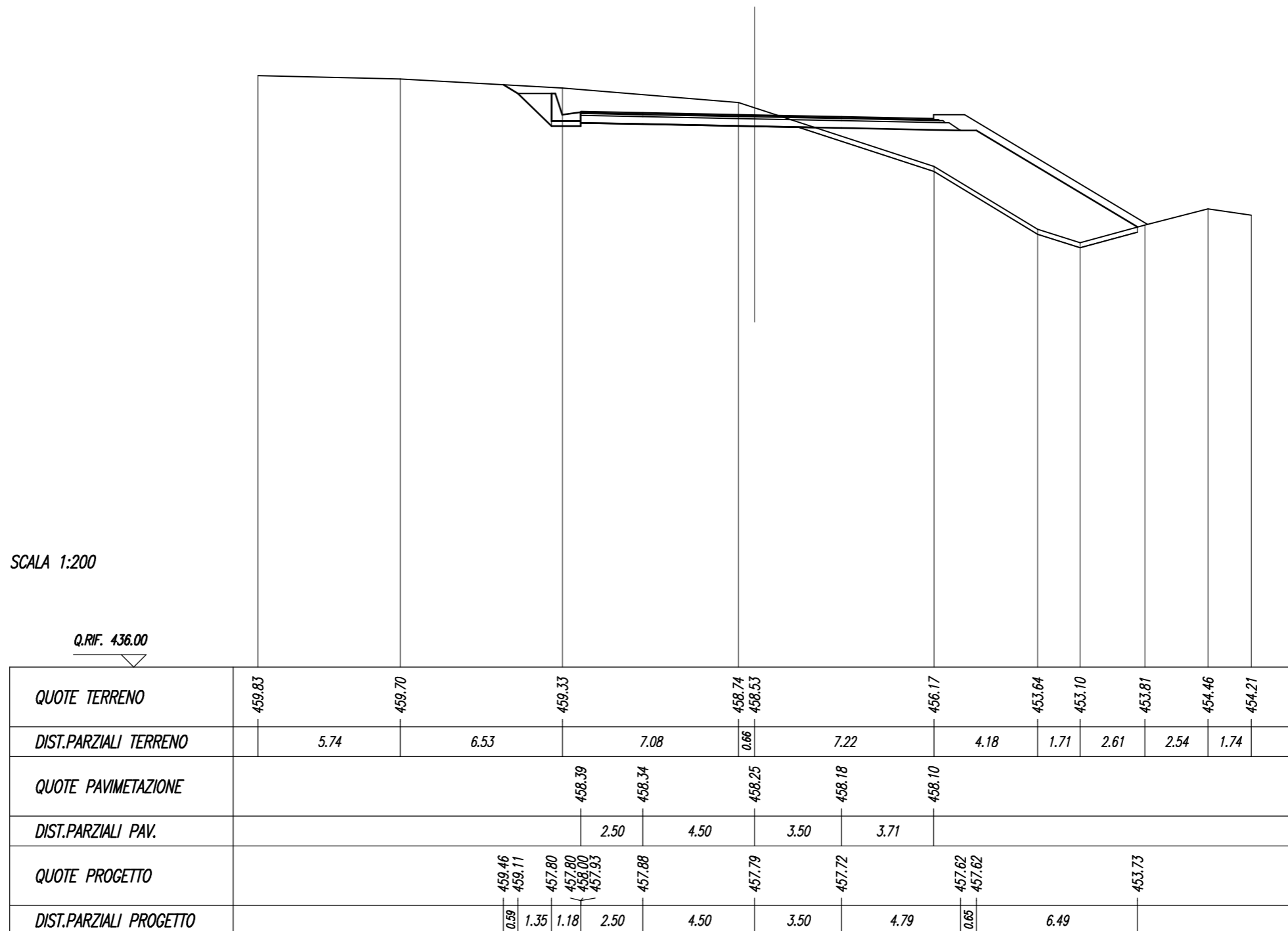


SCAVI E BONIFICHE	
STERRO	11.81 sqm
SCOTICO	13.01 m
BONIFICA - TRATTAMENTO IN SITU	13.68 m
COMPATTAZIONE FONDO SCAVO	9.41 m

RILEVATI	
RILEVATO	21.93 sqm
TERRENO VEGETALE	12.02 m

SOVRASTRUTTURA	
STRATO DI USURA	14.21 m
STRATO DI BINDER	14.40 m
STRATO DI BASE	14.59 m
MISTO CEMENTATO IN SITU	14.82 m

SEZIONE N. : 16
 Q. PROGETTO : 458.247
 DIST.PROG. : 0+137.09

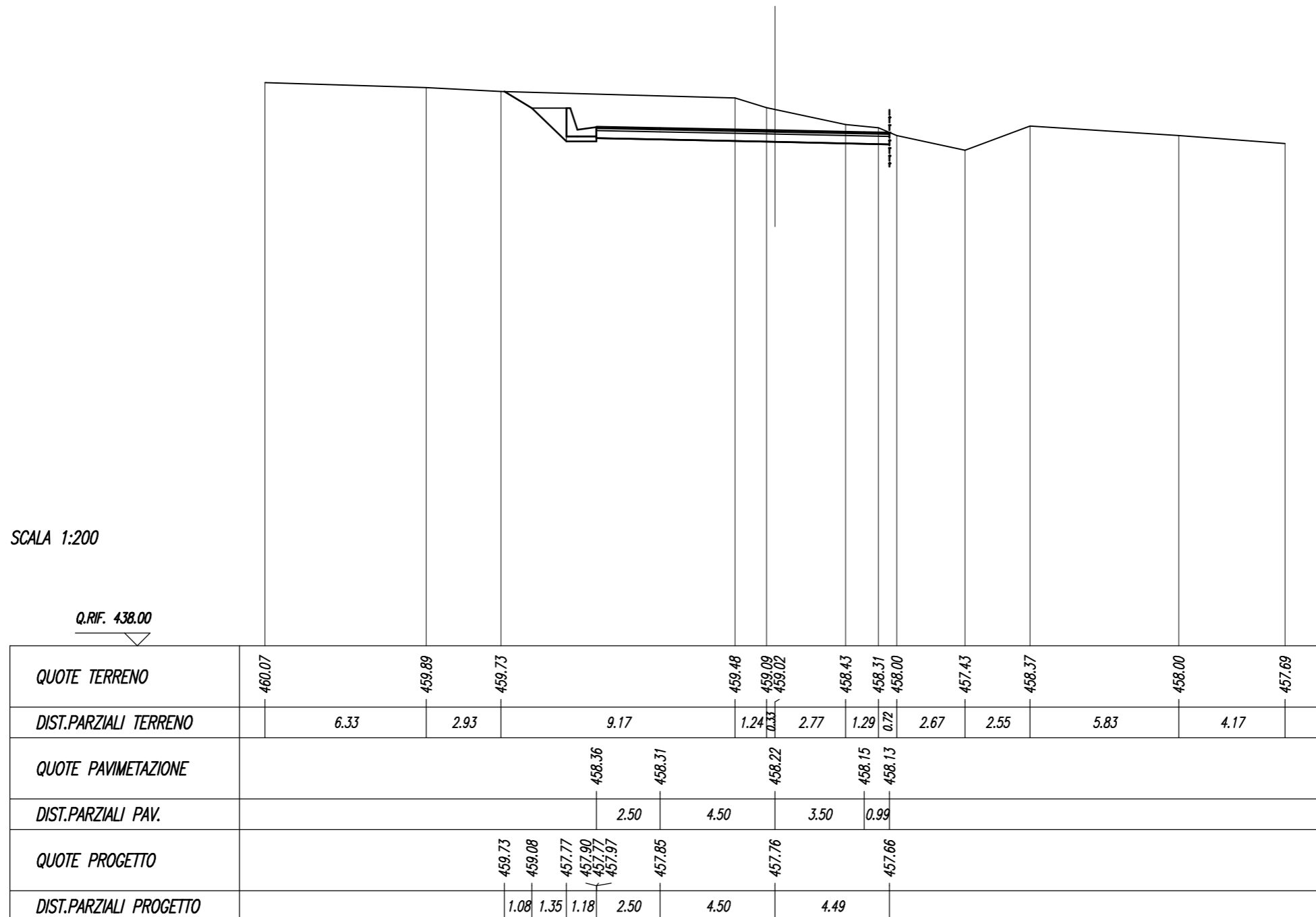


SCAVI E BONIFICHE	
STERRO	19.73 sqm
COMPATTAZIONE FONDO SCAVO	11.49 m

RILEVATI	
TERRENO VEGETALE	2.61 m

SOVRASTRUTTURA	
STRATO DI USURA	11.49 m
STRATO DI BINDER	11.49 m
STRATO DI BASE	11.49 m
MISTO CEMENTATO IN SITU	11.49 m

SEZIONE N. : 17
 Q. PROGETTO : 458.219
 DIST.PROG. : 0+147.65



SCALA 1:200

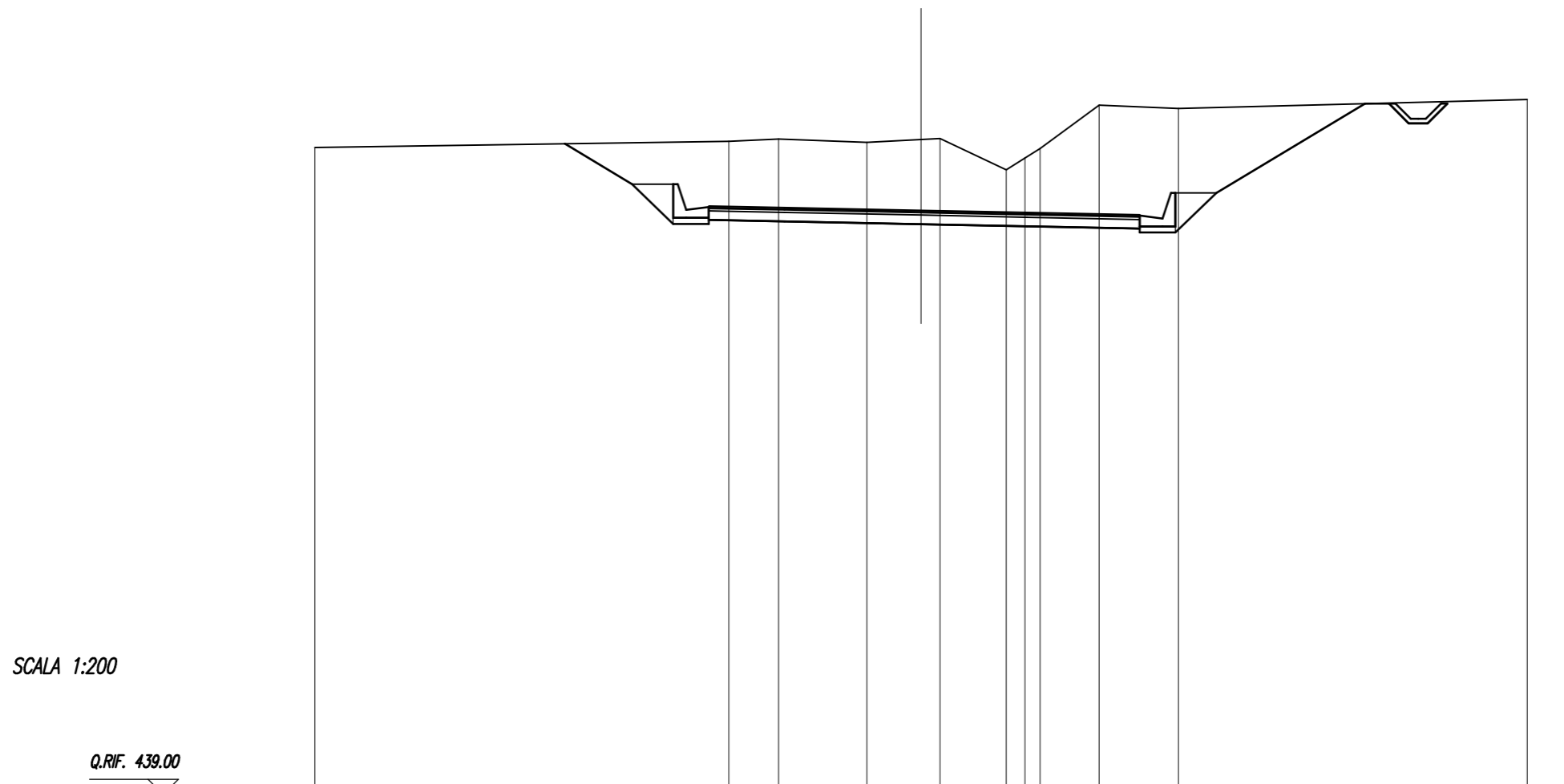
Q.RIF. 438.00

SCAVI E BONIFICHE	
STERRO	64.81 sqm
COMPATTAZIONE FONDO SCAVO	14.22 m

RILEVATI	
TERRENO VEGETALE	11.01 m

SOVRASTRUTTURA	
STRATO DI USURA	14.22 m
STRATO DI BINDER	14.22 m
STRATO DI BASE	14.22 m
MISTO CEMENTATO IN SITU	14.22 m

SEZIONE N. : 18
 Q. PROGETTO : 458.277
 DIST.PROG. : 0+160.42



SCALA 1:200

Q.RIF. 439.00

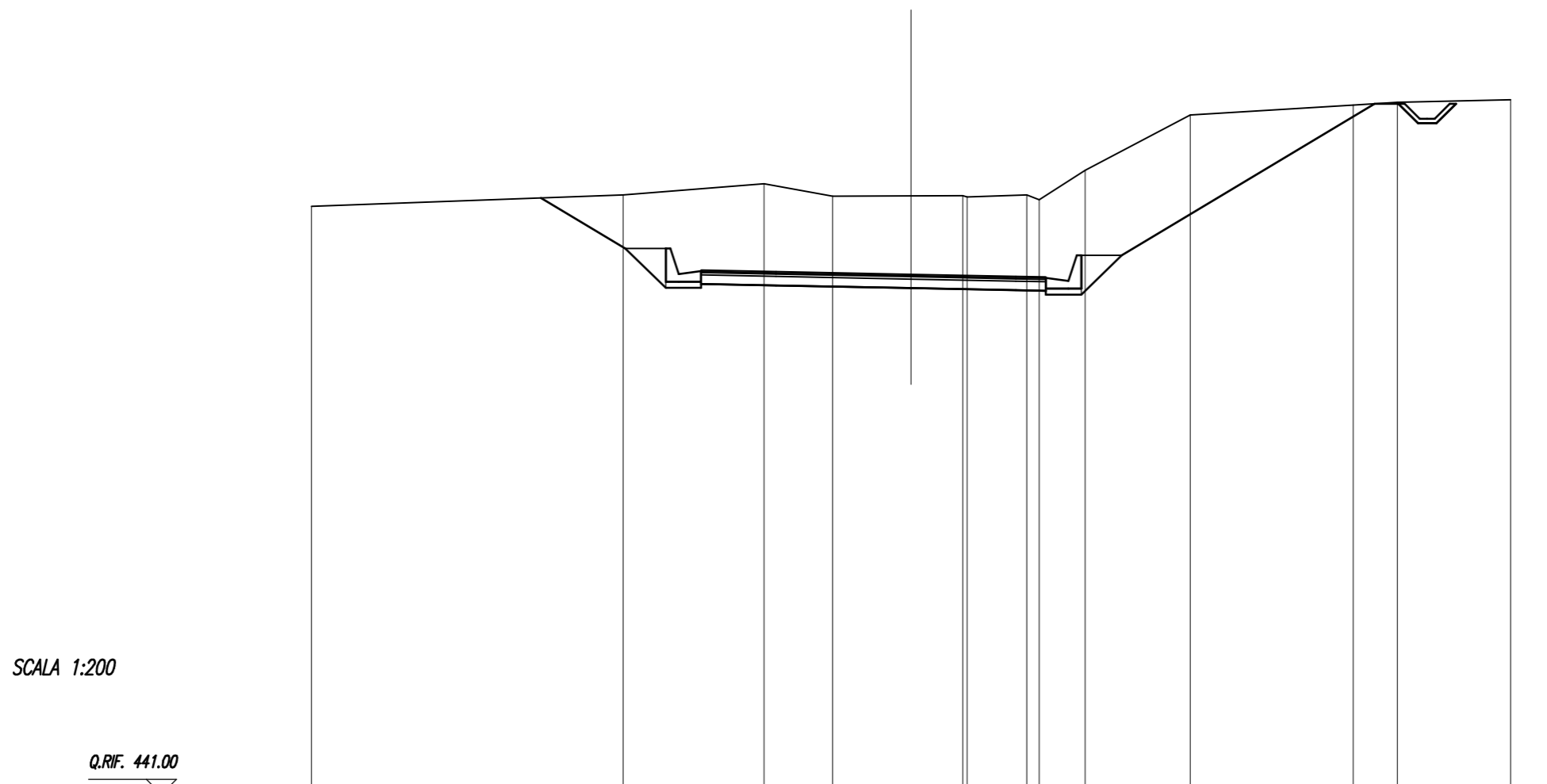
QUOTE TERRENO	460.34			460.55	460.63	460.51	460.61	460.65	459.61	460.00	460.31	461.74	461.64		461.93						
DIST.PARZIALI TERRENO		13.66		1.64	2.91	1.79	0.63	2.19	0.61	0.50	1.95	2.61		11.51							
QUOTE PAVIMENTAZIONE				458.42	458.37		458.28		458.21		458.13										
DIST.PARZIALI PAV.				2.50	4.50		3.50		3.72												
QUOTE PROGETTO		460.47	459.14	457.83	457.96	457.83	458.03	457.91		457.82	457.75	457.67	457.54	457.54	458.85	461.80	461.80	461.15	461.15	461.15	461.80
DIST.PARZIALI PROGETTO			2.22	1.35	1.18	2.50		4.50		3.50	3.72	1.18	1.35		4.91	0.79	0.65	0.62	0.65		

SCAVI E BONIFICHE	
STERRO	74.33 sqm
COMPATTAZIONE FONDO SCAVO	11.50 m

RILEVATI	
TERRENO VEGETALE	15.81 m

SOVRASTRUTTURA	
STRATO DI USURA	11.50 m
STRATO DI BINDER	11.50 m
STRATO DI BASE	11.50 m
MISTO CEMENTATO IN SITU	11.50 m

SEZIONE N. : 19
 Q. PROGETTO : 458.353
 DIST.PROG. : 0+167.54



SCALA 1:200

Q.RIF. 441.00

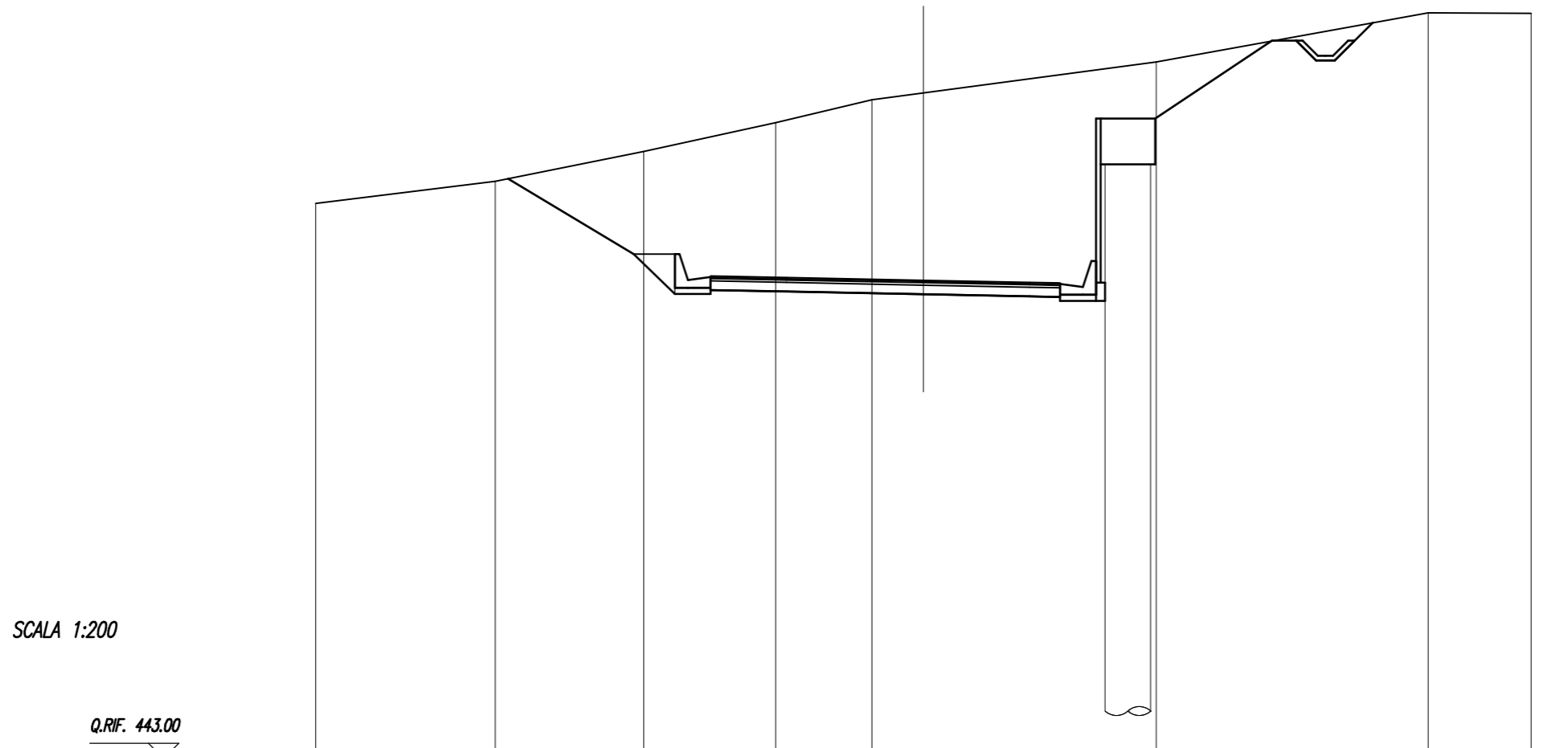
QUOTE TERRENO	460.62		461.00		461.37		460.96		460.97		460.98	460.94		461.00	460.84		461.83		463.67		464.00	464.09		464.17		
DIST.PARZIALI TERRENO		10.40		4.70		2.28		2.62		1.73		1.99	0.42	1.54		3.50		5.43		1.48		3.77				
QUOTE PAVIMENTAZIONE				458.49		458.44		458.35		458.28		458.26														
DIST.PARZIALI PAV.				2.50		4.50		3.50		1.00																
QUOTE PROGETTO		460.90	459.21	457.90	458.03	457.90	458.10		457.98		457.89		457.82	457.80	457.97	457.67		458.98				464.04	464.04	463.39	463.39	464.04
DIST.PARZIALI PROGETTO			2.81	1.35	1.18	2.50		4.50		3.50		1.00	1.18	1.35		8.43						0.79	0.65	0.62	0.65	

SCAVI E BONIFICHE	
STERRO	105.01 sqm
COMPATTAZIONE FONDO SCAVO	11.50 m

RILEVATI	
TERRENO VEGETALE	10.80 m

SOVRASTRUTTURA	
STRATO DI USURA	11.50 m
STRATO DI BINDER	11.50 m
STRATO DI BASE	11.50 m
MISTO CEMENTATO IN SITU	11.50 m

SEZIONE N. : 20
 Q. PROGETTO : 458.745
 DIST.PROG. : 0+187.91



SCALA 1:200

Q.RIF. 443.00

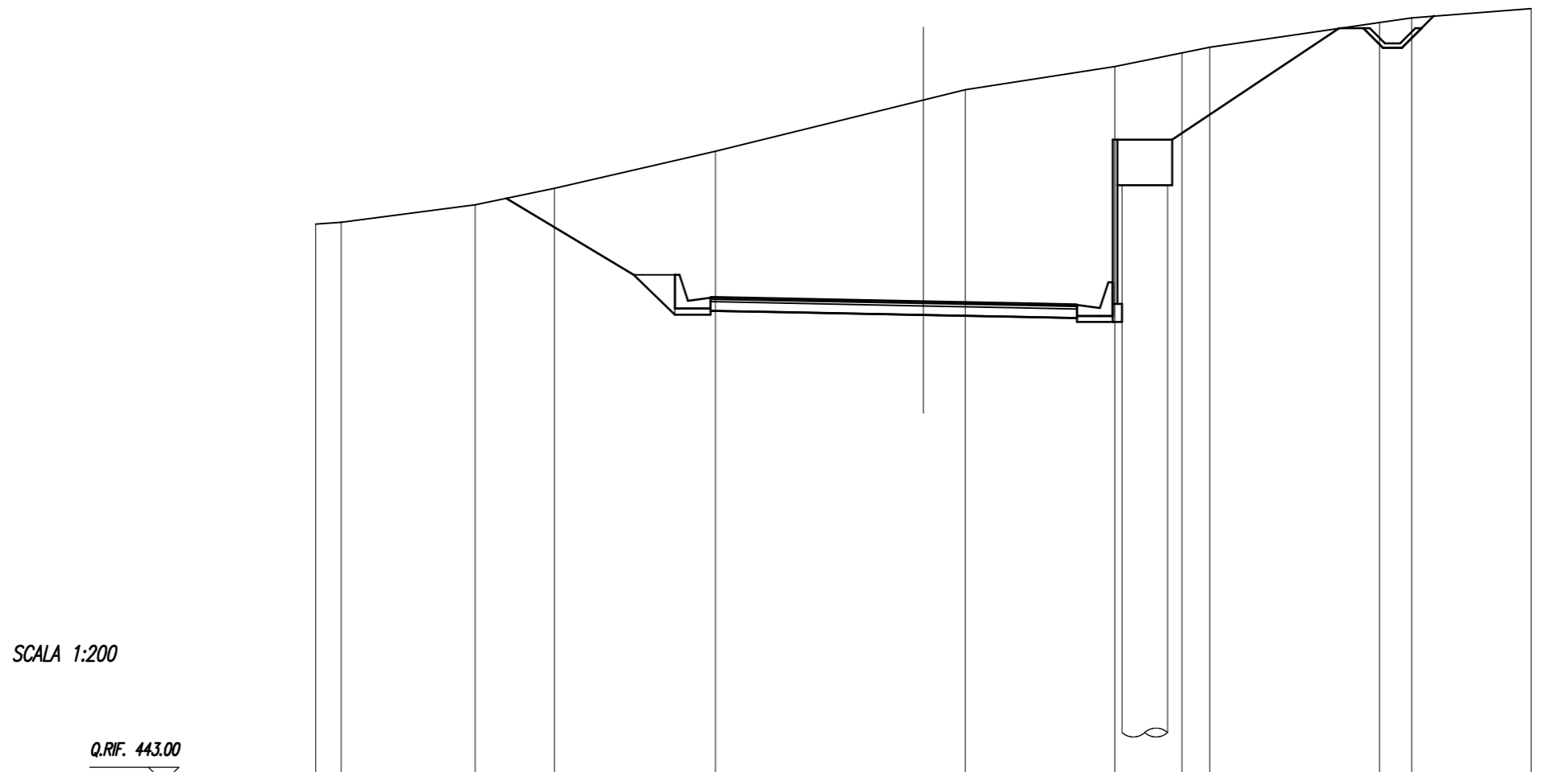
QUOTE TERRENO	461.27	462.00	462.98	463.93	464.69	464.91	465.93	467.55	467.53										
DIST.PARZIALI TERRENO		5.91	4.88	4.34	3.17	1.69	7.66	8.95	3.39										
QUOTE PAVIMENTAZIONE				458.88	458.83	458.74	458.67	458.65											
DIST.PARZIALI PAV.				2.50	4.50	3.50	1.00												
QUOTE PROGETTO		462.08	459.60	458.29	458.42	458.29	458.79	458.37	458.28	458.21	458.19	458.06	458.06	464.06	466.63	466.63	465.98	465.98	467.23
DIST.PARZIALI PROGETTO			4.13	1.35	1.18	2.50	4.50	3.50	1.00	1.18	1.95	3.85	0.79	0.65	0.62	1.25			

SCAVI E BONIFICHE	
STERRO	119,57 sqm
COMPATTAZIONE FONDO SCAVO	12,06 m

RILEVATI	
TERRENO VEGETALE	12,83 m

SOVRASTRUTTURA	
STRATO DI USURA	12,06 m
STRATO DI BINDER	12,06 m
STRATO DI BASE	12,06 m
MISTO CEMENTATO IN SITU	12,06 m

SEZIONE N. : 21
 Q. PROGETTO : 458.838
 DIST.PROG. : 0+191.62



SCALA 1:200

Q.RIF. 443.00

QUOTE TERRENO	461.37	461.43	462.00	462.55	463.76	465.44	465.78	466.54	467.00	467.19	468.00	468.15	468.45						
DIST.PARZIALI TERRENO	0.84	4.42	2.61	5.30	6.84	1.38	4.91	2.21	0.91	5.59	1.06	3.93							
QUOTE PAVIMENTAZIONE					458.98	458.93	458.84	458.77	458.74										
DIST.PARZIALI PAV.					2.50	4.50	3.50	1.56											
QUOTE PROGETTO		462.21	459.70	458.39	458.52	458.39	458.59	458.47	458.38	458.31	458.28	458.35	458.15	464.15	467.81	467.81	467.16	467.16	468.21
DIST.PARZIALI PROGETTO			4.19	1.35	1.18	2.50	4.50	3.50	1.56	1.18	1.95	5.50	0.79	0.65	0.62	1.05			

VIABILITA' DIR. CAMERINO

SCAVI E BONIFICHE	
STERRO	13.80 sqm
COMPATTAZIONE FONDO SCAVO	8.74 m


RILEVATI	
TERRENO VEGETALE	9.88 m

SOVRASTRUTTURA	
STRATO DI USURA	7.53 m
STRATO DI BINDER	7.76 m
STRATO DI BASE	8.00 m
STRATO DI FONDAZIONE	2.14 sqm

SEZIONE N. : 2
 Q. PROGETTO : 467.256
 DIST.PROG. : 0+020.00

SCALA 1:200

Q.RIF. 448.00



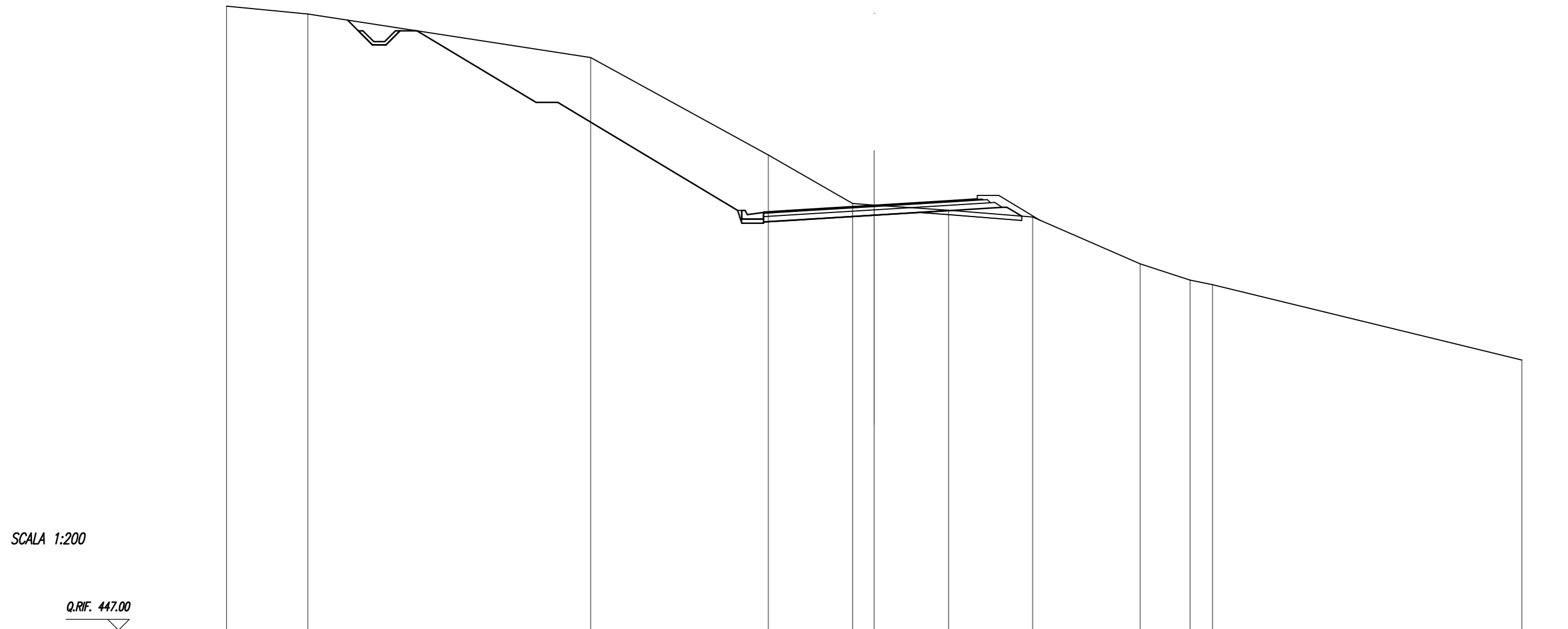
QUOTE TERRENO	475.54	475.27		473.76		470.22		467.50	467.45	467.30	467.24		467.08	467.00	467.09		465.17	465.00		461.51
DIST.PARZIALI TERRENO	2.15		10.37		8.80		5.71	1.54	1.33	3.32	0.47	1.44	4.43	2.48		17.86				
QUOTE PAVIMENTAZIONE								467.37	467.34	467.26		467.17	467.15							
DIST.PARZIALI PAV.								1.15	2.83	3.05	0.50									
QUOTE PROGETTO				473.43	470.95	470.95	471.60	471.60												
DIST.PARZIALI PROGETTO				2.48	0.62	0.65	0.79		6.94	1.00	1.15	2.83	3.05	1.72	0.46					

SCAVI E BONIFICHE	
STERRO	49.80 sqm
SCOTICO	3.38 m
BONIFICA - TRATTAMENTO IN SITU	4.79 m
COMPATTAZIONE FONDO SCAVO	8.72 m

RILEVATI	
RILEVATO	1.40 sqm
TERRENO VEGETALE	20.73 m

SOVRASTRUTTURA	
STRATO DI USURA	9.91 m
STRATO DI BINDER	10.13 m
STRATO DI BASE	10.37 m
STRATO DI FONDAZIONE	2.73 sqm

SEZIONE N. : 3
 Q. PROGETTO : 466.682
 DIST.PROG. : 0+040.00



SCALA 1:200

Q.RIF. 447.00

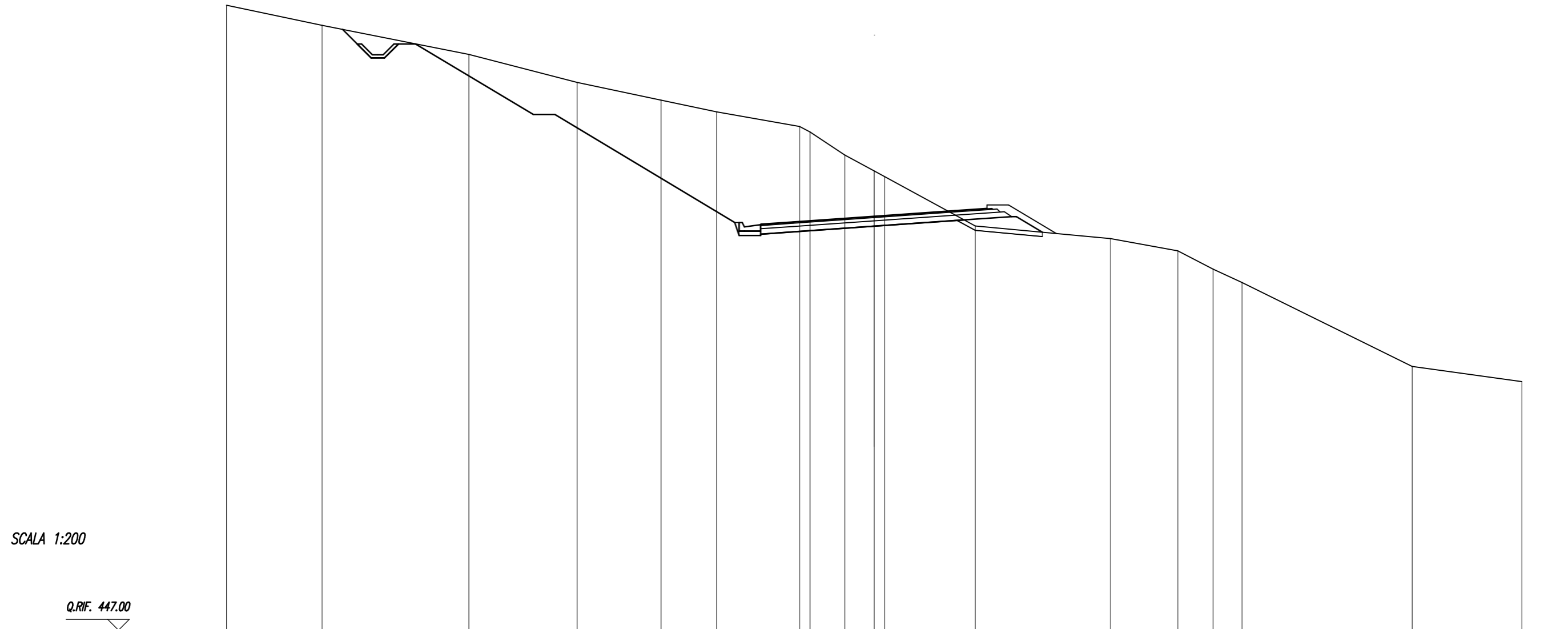
QUOTE TERRENO	475.89	475.53		473.51		469.00	466.76	466.68	466.44	466.13	463.97	463.20	463.00		459.51
DIST.PARZIALI TERRENO	3.77		13.10		8.23		3.91	1.00	3.45	3.90	4.98	2.31	1.04		14.33
QUOTE PAVIMENTAZIONE							466.37	466.46	466.68	466.91	466.98				
DIST.PARZIALI PAV.							1.48	3.65	3.74	1.04					
QUOTE PROGETTO		475.24	474.10	474.10	474.75	474.75		471.44	471.44						
DIST.PARZIALI PROGETTO		1.14	0.62	0.65	0.79	5.52	1.00	8.33	1.00	1.48	3.65	3.74	2.19	0.68	

SCAVI E BONIFICHE	
STERRO	70.76 sqm
SCOTICO	3.62 m
BONIFICA - TRATTAMENTO IN SITU	3.95 m
COMPATTAZIONE FONDO SCAVO	9.45 m

RILEVATI	
RILEVATO	2.09 sqm
TERRENO VEGETALE	20.99 m

SOVRASTRUTTURA	
STRATO DI USURA	10.49 m
STRATO DI BINDER	10.71 m
STRATO DI BASE	10.95 m
STRATO DI FONDAZIONE	2.87 sqm

SEZIONE N. : 4
 Q. PROGETTO : 466.174
 DIST.PROG. : 0+060.00



SCALA 1:200

Q.RIF. 447.00

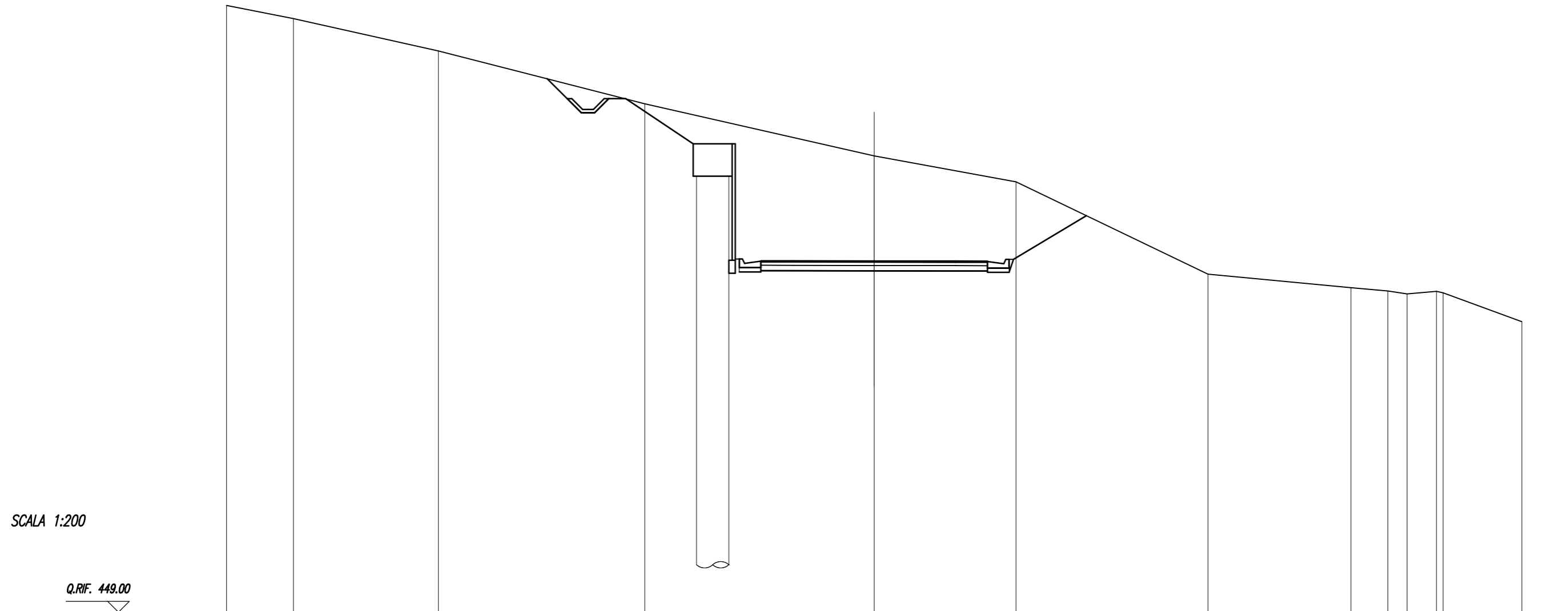
QUOTE TERRENO	475.93	475.00		473.65		472.36		471.54		471.00		470.32	470.06	469.00	468.26	468.00		465.71		465.13		464.57	463.72	463.10		459.21		458.51	
DIST.PARZIALI TERRENO		4.43		6.80		5.01		3.88		2.57		3.84	0.48	1.61	1.36	0.48		4.21		6.26		3.12	1.64	1.33		7.89		5.08	
QUOTE PAVIMENTAZIONE												465.81	465.91		466.17			466.44		466.54									
DIST.PARZIALI PAV.												1.50	3.76		3.74			1.48											
QUOTE PROGETTO			474.81	473.49	473.49	474.14	474.14			470.88	470.88		465.88	465.29	465.34	465.28	465.48	465.44		465.70		465.97		466.15	466.15	465.43			
DIST.PARZIALI PROGETTO			1.32	0.62	0.65	0.79		5.45		1.00		8.33	1.00	1.50		3.76		3.74		2.63		1.21							

SCAVI E BONIFICHE	
STERRO	78.69 sqm
COMPATTAZIONE FONDO SCAVO	10.50 m

RILEVATI	
TERRENO VEGETALE	8.86 m

SOVRASTRUTTURA	
STRATO DI USURA	10.50 m
STRATO DI BINDER	10.50 m
STRATO DI BASE	10.50 m
STRATO DI FONDAZIONE	2.64 sqm

SEZIONE N. : 5
 Q. PROGETTO : 465.280
 DIST.PROG. : 0+080.00



SCALA 1:200

Q.RIF. 449.00

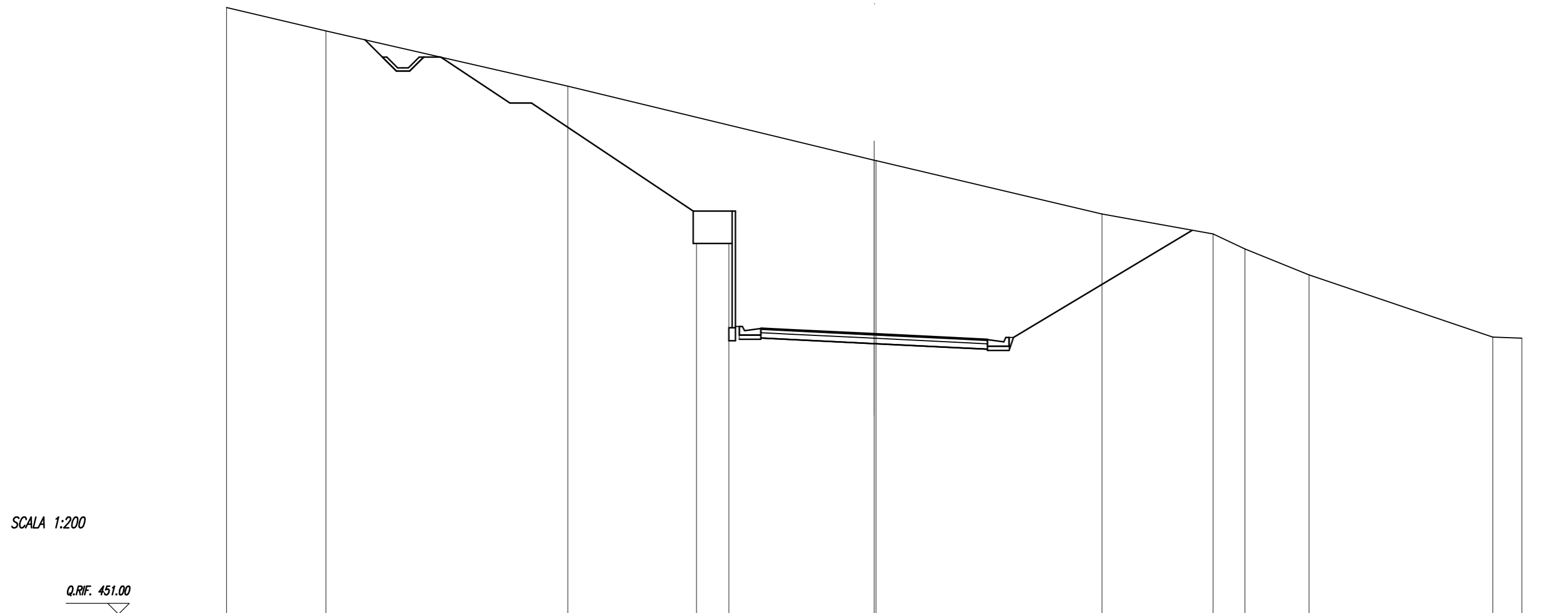
QUOTE TERRENO	477.10	476.50	475.00	472.55	470.14	468.94	464.66	464.03	463.88	463.75	463.87	463.79	462.46					
DIST.PARZIALI TERRENO	3.11	6.71	9.56	10.62	6.57	8.89	6.62	1.71	0.88	1.37	3.65							
QUOTE PAVIMENTAZIONE					465.29	465.29	465.28	465.27	465.27									
DIST.PARZIALI PAV.					1.50	3.75	3.75	1.50										
QUOTE PROGETTO			473.72	472.13	472.13	472.78	472.78	470.70	464.76	464.82	464.81	464.80	464.80	464.94	464.74	464.74	465.54	467.37
DIST.PARZIALI PROGETTO			1.59	0.62	0.65	0.78	3.12	2.13	1.00	1.50	3.75	3.75	1.50	1.00	3.38			

SCAVI E BONIFICHE	
STERRO	161.23 sqm
COMPATTAZIONE FONDO SCAVO	10.51 m

RILEVATI	
TERRENO VEGETALE	24.69 m

SOVRASTRUTTURA	
STRATO DI USURA	10.50 m
STRATO DI BINDER	10.50 m
STRATO DI BASE	10.50 m
STRATO DI FONDAZIONE	2.64 sqm

SEZIONE N. : 6
 Q. PROGETTO : 463.997
 DIST.PROG. : 0+100.00



SCALA 1:200

Q.RIF. 451.00

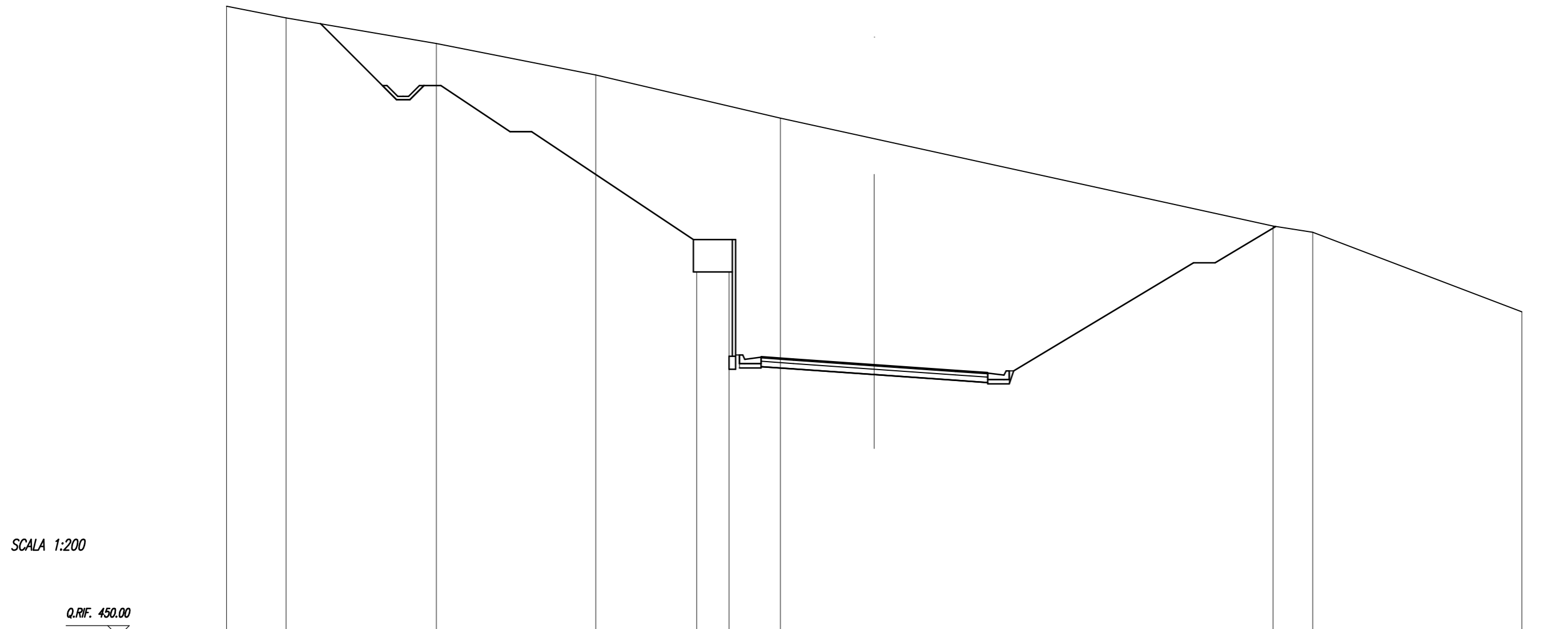
QUOTE TERRENO	479.09	478.00		475.44		472.02	472.00	469.52	468.61	467.91	466.71	463.83	463.78								
DIST.PARZIALI TERRENO	4.61	11.20		14.19		10.47	5.15	1.48	2.97	8.51	1.35										
QUOTE PAVIMENTAZIONE						464.25	464.18	464.00	463.81	463.74											
DIST.PARZIALI PAV.						1.50	3.75	3.75	1.50												
QUOTE PROGETTO		477.60	476.15	476.15	476.80	476.80	474.66	474.66	469.66	463.72	463.78	463.72	463.92	463.71	463.53	463.34	463.27	463.41	463.21	463.81	468.78
DIST.PARZIALI PROGETTO		1.45	0.62	0.65	0.78	3.20	1.00	7.50	2.13	1.00	1.50	3.75	3.75	1.50	1.00	8.28					

SCAVI E BONIFICHE	
STERRO	252.27 sqm
COMPATTAZIONE FONDO SCAVO	10.53 m

RILEVATI	
TERRENO VEGETALE	29.02 m

SOVRASTRUTTURA	
STRATO DI USURA	10.50 m
STRATO DI BINDER	10.50 m
STRATO DI BASE	10.50 m
STRATO DI FONDAZIONE	2.64 sqm

SEZIONE N. : 7
 Q. PROGETTO : 462.597
 DIST.PROG. : 0+120.00



SCALA 1:200

Q.RIF. 450.00

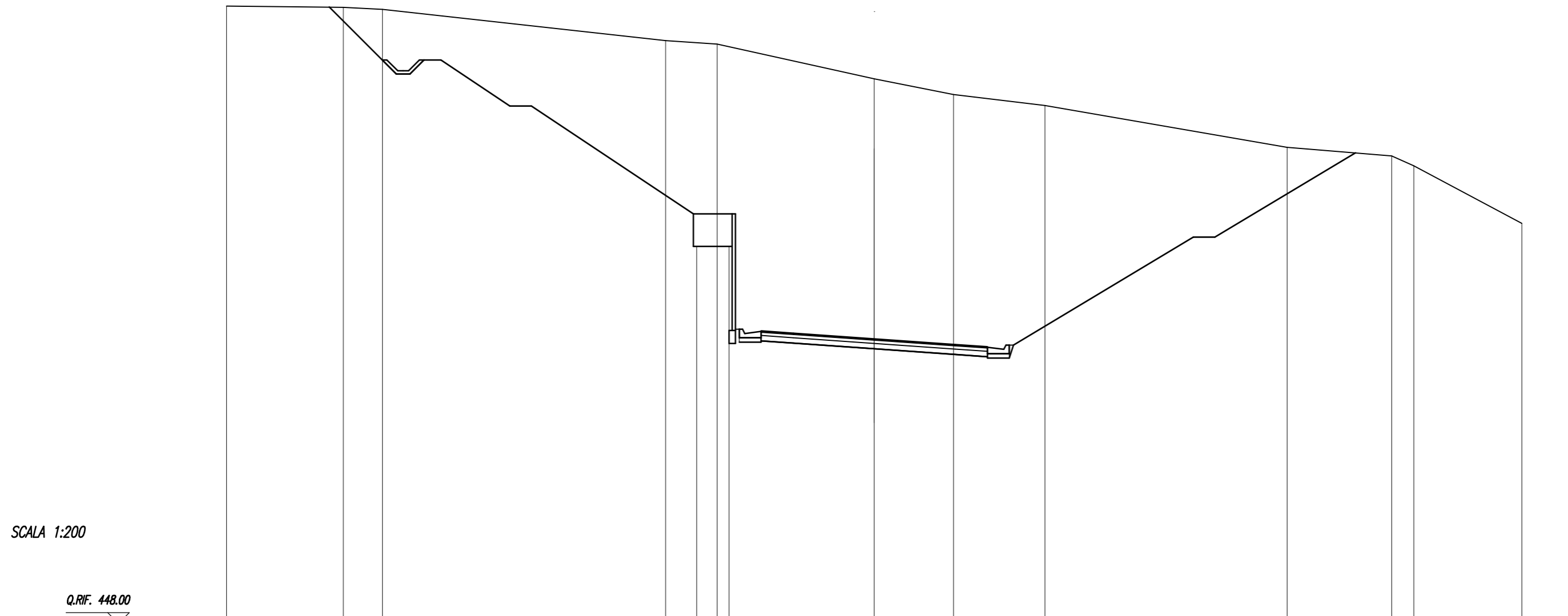
QUOTE TERRENO	479.18	478.64	477.46	476.00	474.00	473.05	469.00	468.72	465.03															
DIST.PARZIALI TERRENO	2.77	6.96	7.38	8.55	4.34	18.47	1.84	9.69																
QUOTE PAVIMENTAZIONE					462.96	462.86	462.60	462.33	462.23															
DIST.PARZIALI PAV.					1.50	3.74	3.76	1.50																
QUOTE PROGETTO		478.38	474.86	474.86	475.51	475.51	473.37	473.37	468.37	462.43	462.49	462.43	462.63	462.39	462.13	461.86	461.76	461.90	461.70	461.70	462.30	467.30	467.30	468.98
DIST.PARZIALI PROGETTO		3.52	0.62	0.65	0.78	3.20	1.00	7.50	2.13	1.00	1.50	3.74	3.76	1.50	1.00	8.33	1.00	2.80						

SCAVI E BONIFICHE	
STERRO	313.20 sqm
COMPATTAZIONE FONDO SCAVO	10.52 m

RILEVATI	
TERRENO VEGETALE	33.33 m

SOVRASTRUTTURA	
STRATO DI USURA	10.49 m
STRATO DI BINDER	10.49 m
STRATO DI BASE	10.49 m
STRATO DI FONDAZIONE	2.64 sqm

SEZIONE N. : 8
 Q. PROGETTO : 461.197
 DIST.PROG. : 0+140.00



SCALA 1:200

Q.RIF. 448.00

QUOTE TERRENO	476.60	476.54	476.45		475.00	474.88		473.24	472.50	472.00		470.06	469.66	469.20	466.53									
DIST.PARZIALI TERRENO		5.42	1.81	13.11	2.39	7.27	3.67	4.24	11.21	4.85	1.02	5.01												
QUOTE PAVIMENTAZIONE						461.56	461.46	461.20	460.93	460.83														
DIST.PARZIALI PAV.						1.50	3.74	3.75	1.50															
QUOTE PROGETTO		476.56	473.46	473.46	474.11	474.11	471.97	471.97	466.97	461.03	461.09	461.03	461.23	460.99	460.73	460.46	460.36	460.50	460.30	460.30	460.90	465.90	465.90	469.80
DIST.PARZIALI PROGETTO		3.11	0.62	0.65	0.78	3.20	1.00	471.97	7.50	2.13	1.00	1.50	3.74	3.75	1.50	1.00	8.33	1.00	6.50					

SCAVI E BONIFICHE	
STERRO	312.92 sqm
COMPATTAZIONE FONDO SCAVO	10.82 m

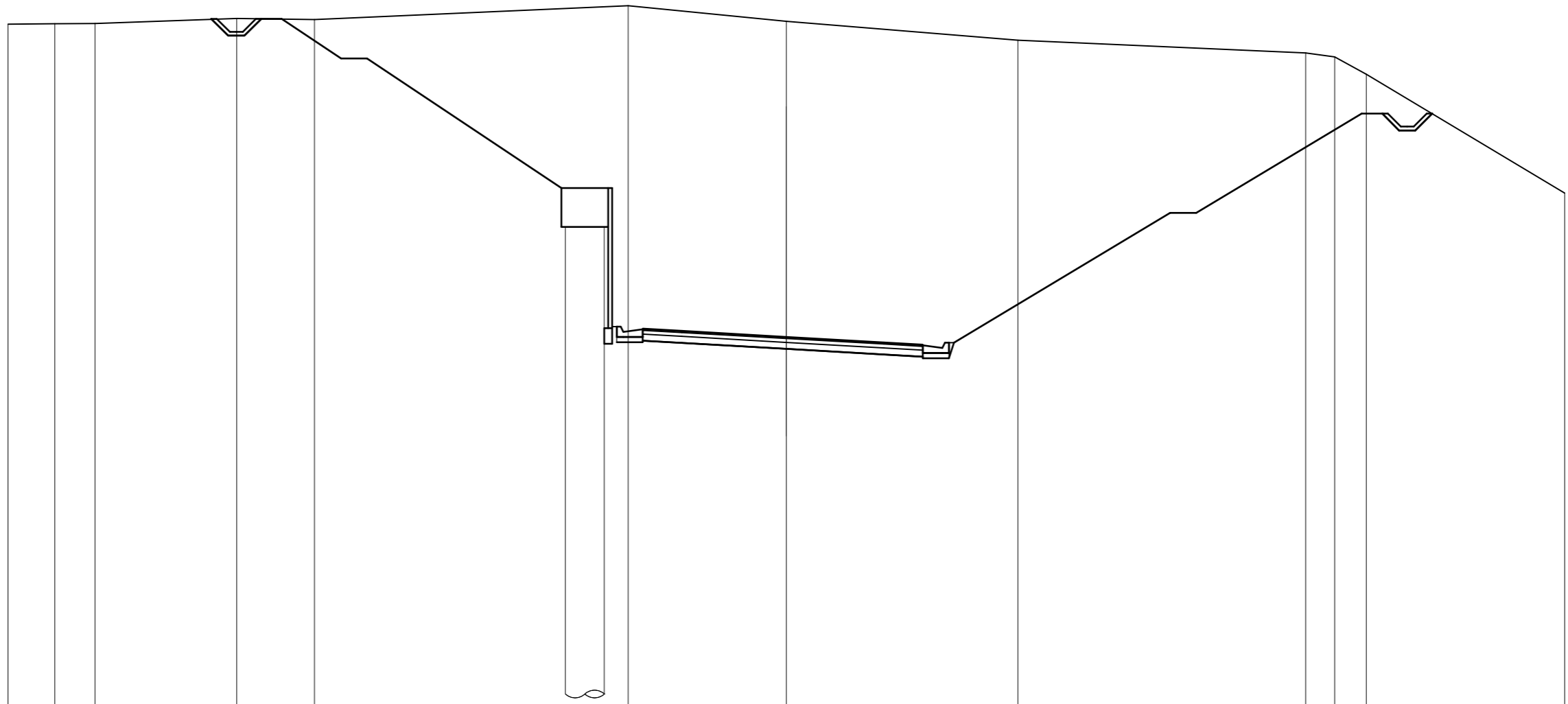
RILEVATI	
TERRENO VEGETALE	32.09 m

SOVRASTRUTTURA	
STRATO DI USURA	10.80 m
STRATO DI BINDER	10.80 m
STRATO DI BASE	10.80 m
STRATO DI FONDAZIONE	2.71 sqm

SEZIONE N. : 9
 Q. PROGETTO : 459.797
 DIST.PROG. : 0+160.00

SCALA 1:200

Q.RIF. 445.00



QUOTE TERRENO	471.84	471.86	471.87		472.06	472.02		472.56	471.95		471.23		470.73	470.58	469.92		465.33																	
DIST.PARZIALI TERRENO	1.80	1.55		5.46	3.00		12.09		6.10		8.92		11.10	1.12	1.22		7.65																	
QUOTE PAVIMENTAZIONE								460.11	460.03	459.80	459.58	459.50																						
DIST.PARZIALI PAV.								1.51	4.03	3.76	1.50																							
QUOTE PROGETTO				472.05	471.40	471.40	472.05	472.05		470.52	470.52		465.52	459.58	459.64	459.58	459.78	459.56	459.33	459.11	459.03	459.17	458.97	458.97	459.57		464.57	464.57		468.39	468.39	467.74	467.74	468.39
DIST.PARZIALI PROGETTO				0.65	0.62	0.65	0.74	2.29	1.00		7.50		2.13	1.00	1.51		4.03	3.76	1.50	1.00		8.33	1.00		6.38		0.74	0.65	0.62	0.65				

SCAVI E BONIFICHE	
STERRO	294.86 sqm
COMPATTAZIONE FONDO SCAVO	17.30 m

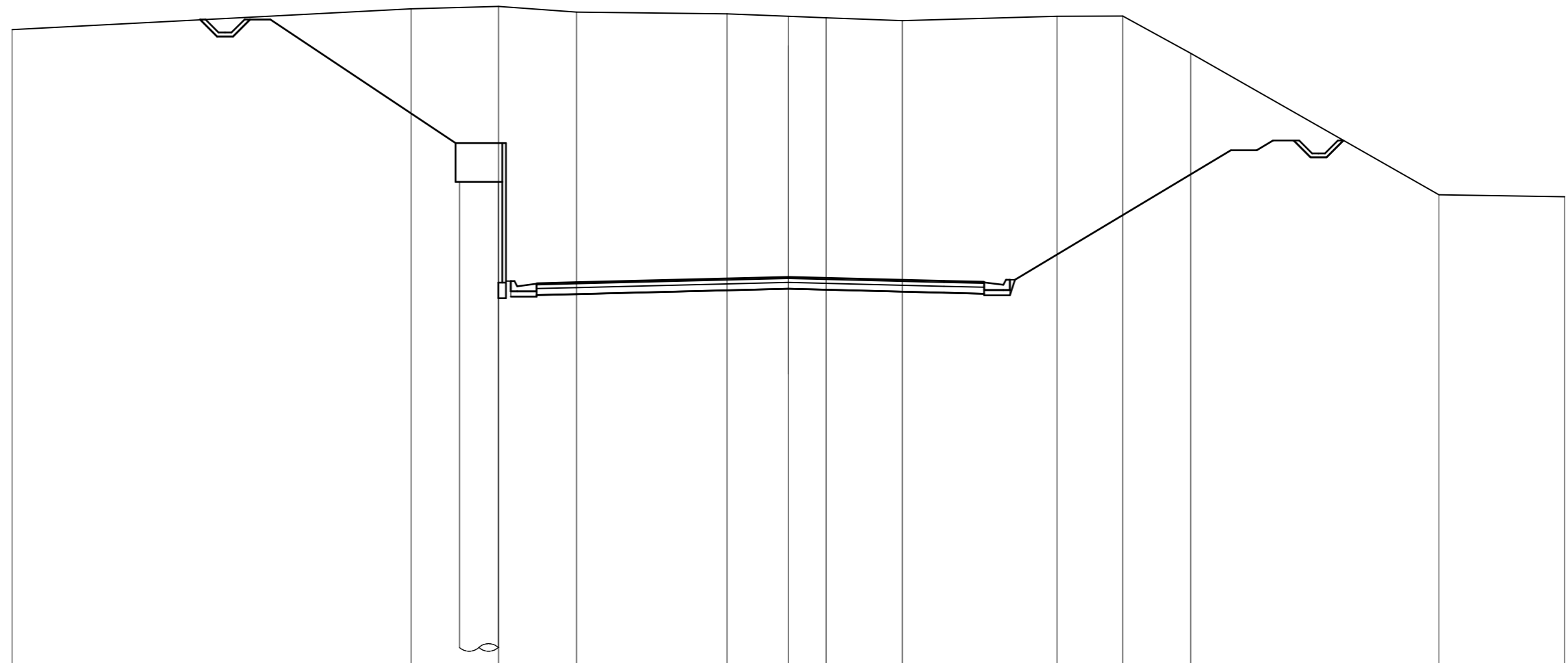
RILEVATI	
TERRENO VEGETALE	21.23 m

SOVRASTRUTTURA	
STRATO DI USURA	17.29 m
STRATO DI BINDER	17.29 m
STRATO DI BASE	17.29 m
STRATO DI FONDAZIONE	4.32 sqm

SEZIONE N. : 10
 Q. PROGETTO : 458.991
 DIST.PROG. : 0+180.00

SCALA 1:200

Q.RIF. 444.00



QUOTE TERRENO	468.54			469.35	469.44	469.22		469.15	469.06	469.00	468.88		469.06	469.07	467.62		462.15	462.08													
DIST.PARZIALI TERRENO		15.42		3.38	3.01		5.81	2.37	1.46	2.94		5.98	2.54	2.62		9.59		4.87													
QUOTE PAVIMENTAZIONE					458.75	458.79			458.99		458.84	458.80																			
DIST.PARZIALI PAV.					1.53		8.20			6.01	1.55																				
QUOTE PROGETTO		468.93	468.28	468.28	468.93	468.93		464.16	458.22	458.28	458.22	458.42	458.32		458.52		458.37	458.33	458.47	458.27	458.57	458.67		463.87	463.87	464.26	464.26	463.61	463.61	464.26	
DIST.PARZIALI PROGETTO		0.65	0.62	0.65	0.78		7.16	2.13	1.00	1.53		8.20		6.01	1.55	1.00		8.33	1.00	0.64	0.78	0.65	0.62	0.65		1.00	0.64	0.78	0.65	0.62	0.65

SCAVI E BONIFICHE	
STERRO	257.64 sqm
COMPATTAZIONE FONDO SCAVO	26.07 m

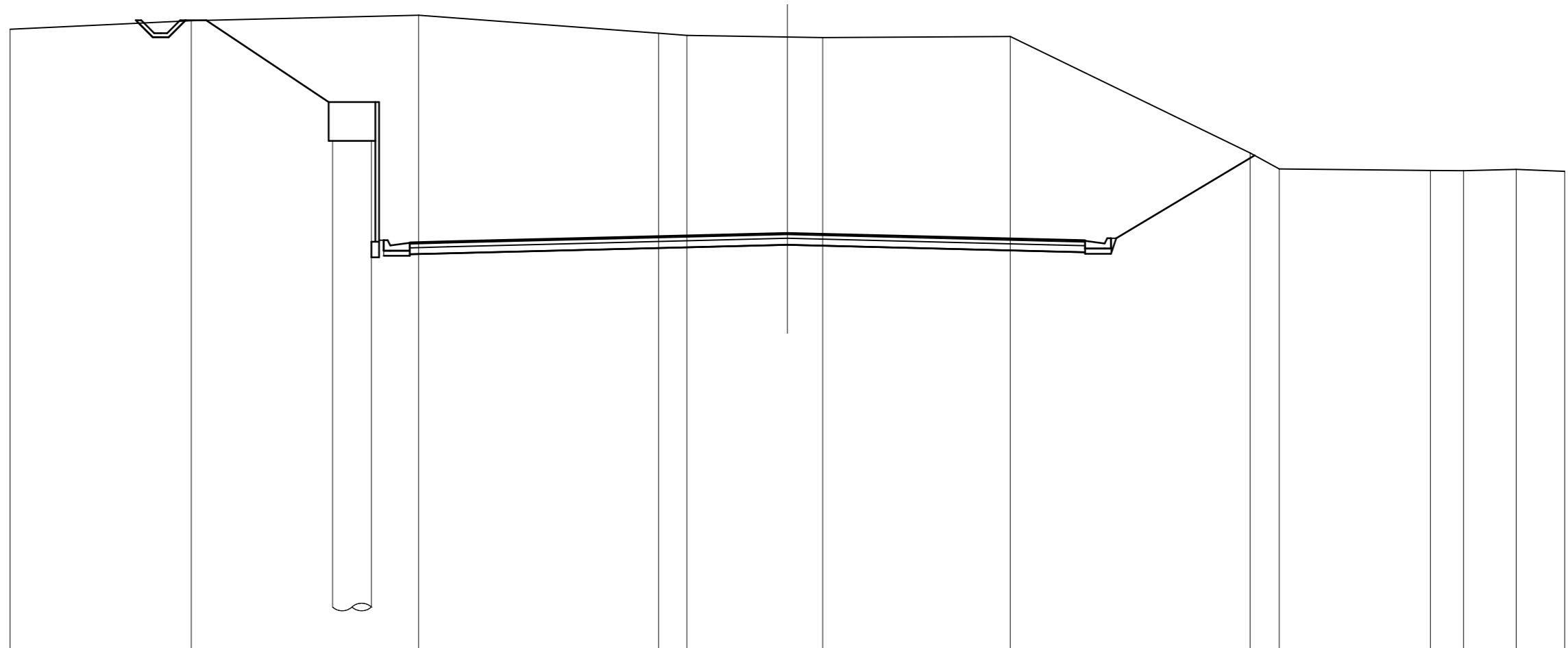
RILEVATI	
RILEVATO	0.01 sqm
TERRENO VEGETALE	12.29 m

SOVRASTRUTTURA	
STRATO DI USURA	26.06 m
STRATO DI BINDER	26.06 m
STRATO DI BASE	26.06 m
STRATO DI FONDAZIONE	6.52 sqm

SEZIONE N. : 11
 Q. PROGETTO : 459.094
 DIST.PROG. : 0+190.64

SCALA 1:200

Q.RIF. 443.00



QUOTE TERRENO	466.95	467.28	467.49	466.79	466.71	466.65	466.63	466.66	462.18	461.56	461.50	461.48	461.54	461.46
DIST.PARZIALI TERRENO	7.00	8.77	9.26	1.09	3.88	1.37	7.23	9.25	1.13	5.83	1.28	2.03	1.87	
QUOTE PAVIMENTAZIONE			458.73	458.77	459.09	458.84	458.81							
DIST.PARZIALI PAV.			1.47	13.10	10.08	1.41								
QUOTE PROGETTO		467.18 466.64 466.64 467.29 467.29	464.14	458.20 458.26 458.20 458.40 458.30	458.62	458.37 458.34 458.48 458.28 458.88	462.08							
DIST.PARZIALI PROGETTO		0.54 0.62 0.65 0.79	4.73	2.13 1.00 1.47	13.10	10.08	1.41 1.00	5.34						